



Gobierno de Mendoza
Secretaría de Servicios Públicos

Decreto N° 2198/2023

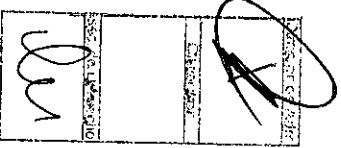
Resolución N°:

0111

ANEXO I (A PARTIR DE LA PUBLICACION EN EL B.O. hasta el 30/11/2023)

PRESTACIONES S.A.

GRUPO 300



Dr. Natalia Alfama Rodríguez
Sec. de Servicios Públicos
Gobierno de Mendoza



GOBIERNO DE MENDOZA
SECRETARÍA DE SERVICIOS PÚBLICOS

DECRETO N° 2198/2023

RESOLUCIÓN N° :

0111

ANEXO I (A PARTIR DE LA PUBLICACION EN EL B.O. hasta el 30/11/2023)

PRESTACIONES S.A. GRUPO 300

301

Denominación: 301 - COSTA DE ARAUJO - MENDOZA POR R.P. N° 24

ETAPAS	MENDOZA	COLONIA SEGOVIA	KM 16	LA PEGA	EL CHILCAL	LAVALLE	CHANARES	PARAMILLO EL CARMEN TRANQUERA	COSTA DE ARAUJO	COLONIA ESTRELLA	GUSTAVO ANDRÉS	EL 15	ASUNCIÓN
KM. PARCIALES	0,0	15,0	4,0	3,0	6,8	7,3	6,0	6,5	7,5	5,0	11,0	2,0	14,0
KM. RECORRIDOS	0,0	15,0	19,0	22,0	28,8	36,1	42,1	48,6	56,1	61,1	72,1	74,1	88,1
Mendoza	120	160	170	170	240	340	360	430	480	480	480	480	480
Colonia Segovia		120	160	160	170	190	280	340	360	430	480	480	480
Kilómetro 16 (Km 16 s/C. Lavalle)			120	120	160	170	240	280	340	360	430	430	430
La Pega (Correo La Pega s/C. Lavalle)				120	120	170	170	280	340	360	430	430	430
Chical					120	120	170	240	280	340	360	360	360
(C. Lavalle y P. Bombal)						120	170	240	280	340	360	360	360
Lavalle (Plaza de Lavalle)						120	120	170	240	280	340	340	340
Chanares							120	170	240	280	340	340	340
(C. de Araujo y Fca. Orfila)							120	120	170	240	280	280	240
El Carmen, Paramillo, Tranquera (S. Luis, Morón y Urquiza)							120	120	140	170	170	170	170
Costa de Araujo (C.de Araujo y Fca. Telera)								120	120	120	170	170	170
Colonia Estrella									120	120	120	160	160
Gustavo Andrés											120	120	120
El 15												120	120
Asunción												120	120

Dr. Natalio A. Menes Rodríguez
Sec. de Servicios Públicos
Gobierno de Mendoza





GOBIERNO DE MENDOZA
SECRETARÍA DE SERVICIOS PÚBLICOS

DECRETO N° 2198/2023

RESOLUCIÓN N°:

0111

ANEXO I (A PARTIR DE LA PUBLICACION EN EL B.O. hasta el 30/11/2023)

PRESTACIONES S.A. GRUPO 300

302

Denominación: 302 - EXPRESO. COSTA DE ARAUJO - LAVALLE - MENDOZA (POR TIRASSO Y HOSPITAL H. NOTTI)

ETAPAS	MENDOZA	COLONIA SEGOVIA	KM 16	LA PEGA	EL CHILCAL	LAVALLE	CHANAÑARES	PARAMILLO EL CARMEN TRANQUERA	COSTA DE ARAUJO
KM. PARCIALES	0,0	15,0	4,0	3,0	6,8	7,3	6,0	6,5	7,5
KM. RECORRIDOS	0,0	15,0	19,0	22,0	28,8	36,1	42,1	48,6	56,1
Mendoza	120	160	170	170	240	340	360	430	480
Colonia Segovia		120	160	160	170	190	280	340	360
Kilometro 16 (Km 16 s/C.Lavalle)			120	120	160	170	240	280	340
La Pega (Correo La Pega s/C. Lavalle)				120	120	170	170	280	340
Chilcal (C. Lavalle y P. Bombal)					120	120	170	240	280
Lavalle (Plaza de Lavalle)						120	120	170	240
Chañares (C. de Araujo y Fca. Orfila)							120	120	170
El Carmen, Paramillo, Tranquera (S. Luis, Morón y Urquiza)								120	160
Costa de Araujo (C.de Araujo y Fca. Telera)									120

Dr. Natalia L. Arena Rodríguez
Sec. de Servicios Públicos
Gobierno de Mendoza



GOBIERNO DE MENDOZA
SECRETARÍA DE SERVICIOS PÚBLICOS

DECRETO N° 2198/2023

RESOLUCIÓN N° : 0111

ANEXO I (A PARTIR DE LA PUBLICACION EN EL B.O. hasta el 30/11/2023)

PRESTACIONES S.A. GRUPO 300

303

Denominación : 303 - LOCAL: LAVALLE - EL VERGEL

ETAPAS	ESC. LAS VIOLETAS	ARROYO REYES	LAVALLE
KM. PARCIALES	0,0	8,9	3,7
KM. RECORRIDOS	0,0	8,9	12,7
Esc. Las Violetas	120	120	170
Aroyo Reyes		120	120
Lavalle			120



Dr. Natalia L. Meana Rodríguez
Sec. de Servicios Públicos
Gobierno de Mendoza



GOBIERNO DE MENDOZA
SECRETARÍA DE SERVICIOS PÚBLICOS

DECRETO N° 2198/2023

RESOLUCIÓN N° : 0111


ANEXO I (A PARTIR DE LA PUBLICACION EN EL B.O. hasta el 30/11/2023)

PRESTACIONES S.A. GRUPO 300

304

Denominación: 304 - LAVALLE - COSTA DE ARAUJO (POR EL CARMEN)

ETAPAS	LAVALLE	CHAÑARES	PARAMILLO EL CARMEN TRANQUERA	COSTA DE ARAUJO
KM. PARCIALES	0,0	6,0	6,5	7,5
KM. RECORRIDOS	0,0	6,0	12,5	20,0
Lavalle (Plaza de Lavalle)	120	120	170	240
Chararés		120	120	170
(C. a C. de Araujo y Fca. Orfila) El Carmen - Paramillo - Tranquera (S. Luis, C. Morón y Urquiza)			120	120
Costa de Araujo (C. a C. de Araujo y Fca. Tejera)				120



Dr. Natalia L. Menna Rodríguez
Sec. de Servicios Públicos
Gobierno de Mendoza



GOBIERNO DE MENDOZA
SECRETARÍA DE SERVICIOS PÚBLICOS

DECRETO N° 2198/2023

RESOLUCIÓN N°: 0111

ANEXO I (A PARTIR DE LA PUBLICACION EN EL B.O. hasta el 30/11/2023)

PRESTACIONES S.A. GRUPO 300

305

Denominación: 305 - LAVALLE - COLONIA ITALIA

ETAPAS	LAVALLE	ALTO DEL OLVIDO	SAN FRANCISCO CMA. ITALIA
KM. PARCIALES	0,0	6,0	10,5
KM. RECORRIDOS	0,0	6,0	10,5
Lavalle (San Martín y Callejón Albino)	120	120	170
Alto del Olvido		120	170
Colonia San Francisco			120

Dr. Natalia L. María Rodríguez
Sec. de Servicios Públicos
Gobierno de Mendoza



GOBIERNO DE MENDOZA
SECRETARÍA DE SERVICIOS PÚBLICOS

DECRETO N° 2198/2023

RESOLUCIÓN N° : 0111

ANEXO I (A PARTIR DE LA PUBLICACION EN EL B.O. hasta el 30/11/2023)

PRESTACIONES S.A. GRUPO 300 **306**
Denominación: 306 - LAVALLE - SAN FRANCISCO - OSCAR MENDOZA
FINCA INSÚA - JOCOLÍ

ETAPAS	LAVALLE	S. FRANCISCO O. MENDOZA FCA. INSÚA	JOCOLÍ
KM. PARCIALES	0,0	11,0	11,5
KM. RECORRIDOS	0,0	11,0	22,5
Lavalle (San Martín y Callejón Albino)	120	170	280
Colonia San Francisco		120	170
Jocolí			120



Dr. Natalia L. Merna Rodríguez
Sec. de Servicios Públicos
Gobierno de Mendoza



GOBIERNO DE MENDOZA
SECRETARÍA DE SERVICIOS PÚBLICOS

DECRETO N° 2198/2023

RESOLUCIÓN N°: 0111


ANEXO I (A PARTIR DE LA PUBLICACION EN EL B.O. hasta el 30/11/2023)

PRESTACIONES S.A. GRUPO 300

307

Denominación: 307 - COSTA DE ARAUJO - GUSTAVO ANDRÉ.
APERTURA EL QUINCE Y ASUNCIÓN

ETAPAS	COSTA DE ARAUJO	COLONIA ESTRELLA	GUSTAVO ANDRÉ	EL QUINCE	ASUNCIÓN
KM. PARCIALES	0,0	5,0	11,0	2,0	14,0
KM. RECORRIDOS	0,0	5,0	16,0	18,0	32,0
Costa de Araujo (C a C. de Araujo y Fca. Telera)	120	120	170	170	170
Colonia Estrella (Cortaderas y Rodriguez)		120	120	120	160
Gustavo André (Moyano y Rodriguez)			120	120	120
El Quince (Finca El Quince)				120	120
Nueva California (R. Prov. 41 y Talavera)					120



Dr. Natalio L. Mena Rodriguez
Sec. de Servicios Públicos
Gobierno de Mendoza



GOBIERNO DE MENDOZA
SECRETARÍA DE SERVICIOS PÚBLICOS

DECRETO N° 2198/2023

RESOLUCIÓN N°: 0111


ANEXO I (A PARTIR DE LA PUBLICACION EN EL B.O. hasta el 30/11/2023)

PRESTACIONES S.A. GRUPO 300

308

Denominación: 308 - COSTA DE ARAUJO - MENDOZA (POR HOSPITAL H. NOTTI)

ETAPAS	MENDOZA	COLONIA SEGOVIA	KM 16	LA PEGA	EL CHICAL	LAVALLE	CHAÑARES	PARAMILLO EL CARMEN TRANQUERA	COSTA DE ARAUJO
KM. PARCIALES	0,0	15,0	4,0	3,0	6,8	7,3	6,0	6,5	7,5
KM. RECORRIDOS	0,0	15,0	19,0	22,0	28,8	36,1	42,1	48,6	56,1
Mendoza	120	160	170	170	240	340	360	430	480
Colonia Segovia		120	160	160	170	190	280	340	360
Kilometro 16			120	120	160	170	240	280	340
(Km 16 s/C. a Lavalle)									
La Pega				120	120	170	170	280	340
(Correo La Pega s/C. a Lavalle)									
El Chical					120	120	170	240	280
(C. a Lavalle y P. Bombal)						120	120	170	240
Lavalle (Plaza de Lavalle)							120	170	240
Chañares								120	170
(C. de Araujo y Fca. Orfila)									
El Carmen, Paramillo, Tranquera								120	160
(S. Luis, Morón y Urquiza)									
Costa de Araujo									120
(C.de Araujo y Fca. Tejera)									



Dr. Natalio L. Mena Rodríguez
Sec. de Servicios Públicos
Gobierno de Mendoza



GOBIERNO DE MENDOZA
SECRETARÍA DE SERVICIOS PÚBLICOS

DECRETO N° 2198/2023

RESOLUCIÓN N°: 0111


ANEXO I (A PARTIR DE LA PUBLICACION EN EL B.O. hasta el 30/11/2023)

PRESTACIONES S.A. GRUPO 300

309

Denominación: 309 - COSTA DE ARAUJO - NUEVA CALIFORNIA
(CIRCUITO CHICO)

ETAPAS	COSTA DE ARAUJO	NUEVA CALIFORNIA
KM. PARCIALES	0,0	15,0
KM. RECORRIDOS	0,0	15,0
Costa de Araujo	120	170
(C. a C. de Araujo Y Fca. Telera) Nueva California (R. Prov. 41 v Talavera)		120



Dr. Natalio L. Mena Rodríguez
Sec. de Servicios Públicos
Gobierno de Mendoza



Gobierno de Mendoza
SECRETARÍA DE SERVICIOS PÚBLICOS

DECRETO N° 2198/2023

RESOLUCIÓN N°: 0111

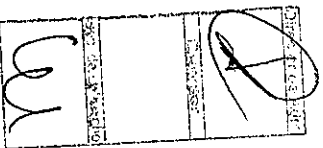
ANEXO I (A PARTIR DE LA PUBLICACION EN EL B.O. hasta el 30/11/2023)

PRESTACIONES S.A. GRUPO 300

310

**Denominación: 310 - COSTA DE ARAUJO - NUEVA CALIFORNIA
(CIRCUITO GRANDE)**

ETAPAS	COSTA DE ARAUJO	NUEVA CALIFORNIA
KM. PARCIALES	0,0	17,3
KM. RECORRIDOS	0,0	17,3
Costa de Araujo (C. a C. de Araujo y Fca. Tejera)	120	170
Nueva California (R. Prov. 41 y Talavera)		120



Dr. Natalia L. Mema-Rodriguez
Sec. de Servicios Públicos
Gobierno de Mendoza



Gobierno de Mendoza
Secretaría de Servicios Públicos

Decreto N° 2198/2023

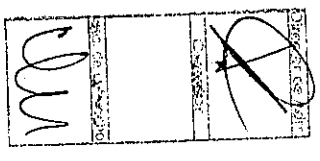
Resolución N°: 0111

ANEXO I (A PARTIR DE LA PUBLICACION EN EL B.O. HASTA EL 30/11/2023)

PRESTACIONES S.A. GRUPO 300 **311**

Denominación: 311 - NUEVA CALIFORNIA - TRES PORTEÑAS

ETAPAS	COSTA DE ARAUJO	NUEVA CALIFORNIA	EL CENTRAL	TRES PORTEÑAS
KM. PARCIALES	0,0	15,0	5,0	5,0
KM. RECORRIDOS	0,0	15,0	20,0	25,0
Costa de Araujo (C. a C. de Araujo y Fca. Tejera)	120	170	240	280
Nueva California (R. Prov. 41 y Talavera)		120	160	170
El Central			120	120
Tres Porteñas				120



Dr. Natalio L. Mena Rodríguez
Sec. de Servicios Públicos
Gobierno de Mendoza



GOBIERNO DE MENDOZA
SECRETARÍA DE SERVICIOS PÚBLICOS

DECRETO N° 2198/2023

RESOLUCIÓN N° : 01111

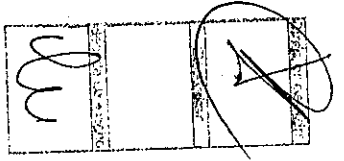
ANEXO I (A PARTIR DE LA PUBLICACION EN EL B.O. hasta el 30/11/2023)

PRESTACIONES S.A. GRUPO 300

312

Denominación: 312 - LAVALLE - PARAMILLO.

ETAPAS	LAVALLE	CHAÑARES	EL CARMEN PARAMILLO TRANQUERA
KM. PARCIALES	0,0	6,0	6,5
KM. RECORRIDOS	0,0	6,0	12,5
Lavalle (Plaza Lavalle)	120	120	170
Chañares (C. a C. de Araujo y Fca. Orfila)		120	170
El Carmen, Paramillo, Tranquera (S. Luis, C. Morón y Urquiza)			120



Dr. Natalio L. Meina-Rodríguez
Sec. de Servicios Públicos
Gobierno de Mendoza



GOSIERNO DE MENDOZA
SECRETARÍA DE SERVICIOS PÚBLICOS

DECRETO N° 2198/2023

RESOLUCIÓN N° : 01111


ANEXO I (A PARTIR DE LA PUBLICACION EN EL B.O. hasta el 30/11/2023)

PRESTACIONES S.A. GRUPO 300

313

Denominación: 313 - COSTA DE ARAUJO - LA BAJADA

ETAPAS	COSTA DE ARAUJO	LA BAJADA
KM. PARCIALES	0,0	16,0
KM. RECORRIDOS	0,0	16,0
Costa de Araujo	120	120
La Bajada		120



Dr. Natalio L. Arana Rodríguez
Sec. de Servicios Públicos
Gobierno de Mendoza



Gobierno de Mendoza
SECRETARÍA DE SERVICIOS PÚBLICOS

DECRETO N° 2198/2023

RESOLUCIÓN N° : 0111


ANEXO I (A PARTIR DE LA PUBLICACION EN EL B.O. hasta el 30/11/2023)

PRESTACIONES S.A. GRUPO 300

314

Denominación: 314 - COSTA DE ARAUJO - FINCA WILLIAMS

ETAPAS	COSTA DE ARAUJO	FINCA WILLIAMS
KM. PARCIALES	0,0	14,0
KM. RECORRIDOS	0,0	14,0
Costa de Araujo (C. a C. de Araujo y Fca. Tejera)	120	170
Finca Williams		120



Dr. Natalio L. Mena Rodríguez
Sec. de Servicios Públicos
Gobierno de Mendoza



Gobierno de Mendoza
Secretaría de Servicios Públicos

Decreto N° 2198/2023

Resolución N°: 0111

ANEXO I (A PARTIR DE LA PUBLICACION EN EL B.O. hasta el 30/11/2023)

PRESTACIONES S.A. GRUPO 300

315

Denominación: 315 - LAVALLE - MENDOZA POR R.N. N° 40. APERTURAS POR EL PASTAL Y MOYANO

ETAPAS	MENDOZA	LA CUYANITA	SAN RAMÓN	ESCUELA N° 51	KILOMETRO 30	LAVALLE	ALTO DEL OLIVIDO	TRES DE MAYO	SGUAZINI	ANDACOLLO	CROCO	JOCOLI	K 56
KM. PARCIALES	0,0	20,0	2,0	5,0	3,0	10,0	6,0	7,0	5,0	5,0		3,0	10,0
KM. RECORRIDOS	0,0	20,0	22,0	27,0	30,0	40,0	46,0	53,0	58,0		62,0	65,0	75,0
Mendoza (Álvarez Condardo y Dorrego)	120	170	170	240	340	340	360	360	360	360	360	360	430
La Cuyanita (Carril Viejo y Ruta 40)		120	120	120	170	240	340	340	340	340	340	340	360
San Ramón y Ruta 40			120	120	170	170	240	340	340	340	340	340	360
Escuela Nacional 51 y Ruta 40				120	120	170	170	280	340	340	340	340	360
Kilómetro 30 y Ruta 40					120	170	170	280	280	340	340	340	360
Lavalle (San Martín y Callejón Albino)						120	120	170	170	170	240	280	340
Alto del Olvido							120	120	170	170	170	240	240
Tres de Mayo								120	170	170	170	240	240
Squazini									120	170	170	170	170
Andacollo										120	120	170	170
Croco											120	120	120
Jocoli												120	120
El 56													120

Dr. Natalia L. Mema Rodríguez
Sec. de Servicios Públicos
Gobierno de Mendoza



Gobierno de Mendoza
SECRETARÍA DE SERVICIOS PÚBLICOS

DECRETO N° 2198/2023


RESOLUCIÓN N°: 0111


ANEXO I (A PARTIR DE LA PUBLICACION EN EL B.O. hasta el 30/11/2023)

PRESTACIONES S.A. GRUPO 300 **316**

Denominación: 316 LAVALLE - B° LA COLMENA

ETAPAS	LAVALLE	BARRIO LA COLMENA
KM. PARCIALES	0,0	9,0
KM. RECORRIDOS	0,0	9,0
Lavalle (Plaza de Lavalle)	120	120
Barrio La Colmena		120


SECRETARÍA DE SERVICIOS PÚBLICOS


Dr. Natalio L. Alfama Rodríguez
Sec. de Servicios Públicos
Gobierno de Mendoza



GOBIERNO DE MENDOZA
SECRETARÍA DE SERVICIOS PÚBLICOS

DECRETO N° 2198/2023

RESOLUCIÓN N° : 0111


ANEXO I (A PARTIR DE LA PUBLICACION EN EL B.O. hasta el 30/11/2023)

PRESTACIONES S.A. GRUPO 300

317

Denominación: 317 - EXPRESO LAVALLE - MENDOZA.

ETAPAS	MENDOZA	LA CUYANITA	SAN RAMÓN	ESCUELA N° 51	KILOMETRO 30	LAVALLE
KM. PARCIALES	0,0	20,0	2,0	5,0	3,0	10,0
KM. RECORRIDOS	0,0	19,8	21,8	26,8	29,8	39,8
Mendoza (Álvarez Condarco y Dorrego)	120	170	170	240	340	340
La Cuyanita (Carril Viejo y Ruta 40)		120	120	120	170	240
San Ramón y Ruta 40			120	120	170	170
Escuela Nacional 51 y Ruta 40				120	120	170
Kilómetro 30 y Ruta 40					120	170
Lavalle (San Martín y Callejón Albino)						120



Dr. Hatidó L. Mena Rodríguez
Sec. de Servicios Públicos
Gobierno de Mendoza



GOBIERNO DE MENDOZA
SECRETARÍA DE SERVICIOS PÚBLICOS

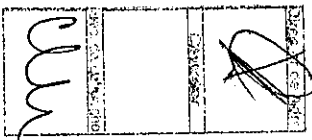
DECRETO N° 2198/2023

RESOLUCIÓN N° : 0111

ANEXO I (A PARTIR DE LA PUBLICACION EN EL B.O. hasta el 30/11/2023)

PRESTACIONES S.A. GRUPO 300	318
Denominación: 318 - LAVALLE - TRES DE MAYO.	ALARGUES
A JOCOLÍ Y A KM. 56	

ETAPAS	LAVALLE	ALTO DEL OLVIDO	TRES DE MAYO	JOCOLÍ (CONTROL)	KM 56
KM. PARCIALES	0,0	6,0	7,0	12,0	6,0
KM. RECORRIDOS	0,0	6,0	13,0	25,0	31,0
Lavalle (San Martín y Callejón Albino)	120	120	170	280	340
Alto del Olvido		120	120	240	240
Tres de Mayo (Calle Administración)			120	170	170
Jocolí (Control)				120	120
Km 56					120



Dr. Natalia L. Mena Rodríguez
Sec. de Servicios Públicos
Gobierno de Mendoza



Gobierno de Mendoza
Secretaría de Servicios Públicos

Decreto N° 2198/2023

Resolución N°: 0111


ANEXO I (A PARTIR DE LA PUBLICACION EN EL B.O. hasta el 30/11/2023)

PRESTACIONES S.A. GRUPO 300

319

Denominación: 319 - MENDOZA - JOCOLI - APERTURA POR HOSPITAL H. NOTTI

ETAPAS	MENDOZA	LA CUYANITA	SAN RAMÓN	ESCUELA N° 51	KILOMETRO 30	JOCOLI
KM. PARCIALES	0,0	20,0	2,0	5,0	3,0	26,0
KM. RECORRIDOS	0,0	20,0	22,0	27,0	30,0	56,0
Mendoza (Álvarez Condarco y Dorrego)	120	170	170	240	340	360
La Cuyanita (Carril Viejo y Ruta 40)		120	120	120	170	340
San Ramón y Ruta 40			120	120	170	340
Escuela Nacional 51 y Ruta 40				120	120	340
Kilómetro 30 y Ruta 40					120	340
Jocoli						120



Dr. Estelita L. Reina Rodríguez
Sec. de Servicios Públicos
Gobierno de Mendoza



Gobierno de Mendoza
SECRETARÍA DE SERVICIOS PÚBLICOS


DECRETO N° 2198/2023
RESOLUCIÓN N°: **0111**

ANEXO I (A PARTIR DE LA PUBLICACION EN EL B.O. hasta el 30/11/2023)

PRESTACIONES S.A. GRUPO 300

Denominación: **320 - LAVALLE - COSTA DE ARAUJO - LAGUNAS DEL ROSARIO**

ETAPAS	LAVALLE	COSTA DE ARAUJO	LAGUNAS DEL ROSARIO
KM. PARCIALES	0,0	20,0	73,0
KM. RECORRIDOS	0,0	20,0	93,0
Lavalle	120	240	1120
Costa de Araujo		120	940
Lagunas del Rosario			120



Dr. Natalia L. Kizma Rodríguez
Sec. de Servicios Públicos
Gobierno de Mendoza



Gobierno de Mendoza
SECRETARÍA DE SERVICIOS PÚBLICOS

DECRETO N° 2198/2023
RESOLUCIÓN N° : 0111

ANEXO I (A PARTIR DE LA PUBLICACION EN EL B.O. hasta el 30/11/2023)

PRESTACIONES S.A. GRUPO 300

321

Denominación: **321 - COSTA DE ARAUJO - EL RETAMO**

ETAPAS	COSTA DE ARAUJO	EL RETAMO
KM. PARCIALES	0,0	160,7
KM. RECORRIDOS	0,0	160,7
Costa de Araujo	120	1120
El Retamo		120



Dr. Natalia L. Ittema Rodríguez
Sec. de Servicios Públicos
Gobierno de Mendoza



GOBIERNO DE MENDOZA
SECRETARÍA DE SERVICIOS PÚBLICOS

DECRETO N° 2198/2023


RESOLUCIÓN N° : 0111

ANEXO I (A PARTIR DE LA PUBLICACION EN EL B.O. hasta el 30/11/2023)

ANNDESMAAR S.A.

GRUPO 400




Dr. Matías L. Kerna Rodríguez
Sec. de Servicios Públicos
Gobierno de Mendoza



GOBIERNO DE MENDOZA
SECRETARÍA DE SERVICIOS PÚBLICOS

DECRETO N° 2198/2023

RESOLUCIÓN N°: 0111

ANEXO I (A PARTIR DE LA PUBLICACION EN EL B.O. hasta el 30/11/2023)

GRUPO 400 - ZONA CORDILLERANA

401

Denominación: 401 MENDOZA A LAS CUEVAS

ETAPAS	Luján de Cuyo	Destilería	Las Avispas	Poterillos	Los Arboles	Cerro Negro	Uspallata	Polvaredas	Punta de Vacas	Penitentes	Puente de Inca	Las Leñas	Las Cuevas
KM. PARCIALES		16,0	15,0	12,0	10,0	27,0	31,0	39,0	14,0	9,0	7,0	7,0	7,0
KM. RECORRIDOS	19,0	35,0	50,0	62,0	72,0	89,0	120,0	159,0	173,0	182,0	189,0	196,0	203,0
Mendoza	160	340	400	530	670	910	1390	1540	1600	1630	1630	1630	1630
Luján de Cuyo	120	160	240	430	530	720	1150	1250	1390	1440	1490	1490	1540
Destilería		120	160	240	290	530	960	1120	1250	1360	1360	1360	1390
Las Avispas			120	240	290	480	880	1060	1200	1250	1300	1300	1360
Poterillos				120	160	400	880	1060	1150	1250	1250	1300	1300
Los Arboles					120	120	530	1010	1060	1150	1200	1250	1250
Cerro Negro						120	530	910	960	1060	1150	1250	1300
Uspallata							120	400	580	720	880	910	960
Polvaredas								120	160	240	340	400	480
Punta de Vacas									120	190	190	240	340
Penitentes										120	160	190	240
Puente de Inca											120	160	190
Las Leñas												120	120
Las Cuevas													120

Dr. Natalio L. Mema Rodríguez
Sec. de Servicios Públicos
Gobierno de Mendoza



ANEXO I (A PARTIR DE LA PUBLICACION EN EL B.O. hasta el 30/11/2023)

GRUPO 400 - ZONA CORDILLERANA

401

Denominación: 401 MENDOZA A LAS CUEVAS DIFERENCIAL PLANTA BAJA - Aprobado por Resolución Ministerial N° 1141 del 15/04/2014

ETAPAS	Luján de Cuyo	Destileria	Las Avispas	Potrerillos	Los Arboles	Cerro Negro	Uspallata	Polvaredas	Punta de Vacas	Penitentes	Puente de Inca	Las Leñas	Las Cuevas
KM. PARCIALES	19,0	16,0	15,0	12,0	10,0	27,0	31,0	39,0	14,0	9,0	7,0	7,0	7,0
KM. RECORRIDOS	19,0	35,0	50,0	62,0	72,0	89,0	120,0	159,0	173,0	182,0	189,0	196,0	203,0
Mendoza	160	340	400	530	670	910	1390	1730	1920	2020	2020	2020	2080
Luján de Cuyo	120	160	240	430	530	720	1150	1390	1730	1840	1840	1780	1870
Destileria		120	160	240	290	530	960	1250	1540	1680	1680	1630	1730
Las Avispas			120	240	290	480	880	1200	1200	1600	1600	1600	1680
Potrerillos				120	160	400	880	1150	1200	1600	1600	1600	1630
Los Arboles					120	120	480	1060	1060	1300	1600	1600	1630
Cerro Negro						120	120	910	960	1200	1360	1390	1440
Uspallata							120	400	640	720	880	910	960
Polvaredas								120	160	240	340	190	640
Punta de Vacas									120	160	190	190	340
Penitentes										120	160	190	240
Puente de Inca											120	160	190
Las Leñas												120	160
Las Cuevas													120



ANEXO I (A PARTIR DE LA PUBLICACION EN EL B.O. hasta el 30/11/2023)

GRUPO 400 - ZONA CORDILLERANA

Denominación: 402 MENDOZA - USPALLATA (DIRECTO)

402

Servicio Diferencial	USPALLATA
KM. PARCIALES	120,0
KM. RECORRIDOS	120,0
MENDOZA	1390


GRUPO 400 - ZONA CORDILLERANA

Denominación: 402 MENDOZA - USPALLATA

402

ETAPAS	Luján de Cuyo	Destilería	Las Avispas	Potrerrillos	Los Arboles	Cerro Negro	Uspallata
KM. PARCIALES		16,0	15,0	6,0	6,0	27,0	31,0
KM. RECORRIDOS	19,0	35,0	50,0	56,0	62,0	89,0	120,0
Mendoza	120	340	400	530	670	880	1390
Luján de Cuyo	120	160	240	430	530	670	1150
Destilería		120	160	240	290	530	960
Las Avispas			120	240	290	430	880
Potrerrillos				120	160	340	880
Los Arboles					120	120	480
Cerro Negro						120	480
Uspallata							120

Dr. Natalio L. Mema Rodríguez
Sec. de Servicios Públicos
Gobierno de Mendoza





GOBIERNO DE MENDOZA
SECRETARÍA DE SERVICIOS PÚBLICOS

DECRETO N° 2198/2023

RESOLUCIÓN N° : 0111


ANEXO I (A PARTIR DE LA PUBLICACION EN EL B.O. hasta el 30/11/2023)

GRUPO 400 - ZONA CORDILLERANA

403

Denominación: 403 URBANO USPALLATA

ETAPAS	Uspallata
KM. PARCIALES	120,0
KM. RECORRIDOS	120,0
Uspallata	120



Dr. Natalia L. Mema Rodríguez
Sec. de Servicios Públicos
Gobierno de Mendoza



ANEXO I (A PARTIR DE LA PUBLICACION EN EL B.O. hasta el 30/11/2023)

AUTOTRANSPORTES ANDESSTAR S.A.
GRUPO 400 - ZONA CORDILLERANA

404

Denominación: 404 MENDOZA - CACHEUTA

Servicio Común	LUJAN	VISTALBA	PANAMERICANA	NATAN	CACHEUTA
MENDOZA	160	290	290	310	430
LUJAN (hasta Rotonda Virgen)	120	120	120	160	240
VISTALBA (hasta Camping SUTE)			120	120	160
PANAMERICANA (hasta Acceso Crucesita)				120	160
NATAN (Hasta Ex Colonia Jorba)					160
CACHEUTA (hasta Puente Colgante)					120

Dr. Natalio L. Mena Rodriguez
Sec. de Servicios Públicos
Gobierno de Mendoza



ANEXO I (A PARTIR DE LA PUBLICACION EN EL B.O. hasta el 30/11/2023)

GRUPO 400 - ZONA CORDILLERANA

404

Denominación: 404 MENDOZA - CACHEUTA (DIRECTO)

Servicio Diferencial	CACHEUTA
KM. PARCIALES	45,8
KM. RECORRIDOS	45,8
MENDOZA	570

GRUPO 400 - ZONA CORDILLERANA

404

Denominación: 404 MENDOZA - CACHEUTA (DIRECTO) DIFERENCIAL Bus de 2 pisos y servicio de refrigerio

Servicio Diferencial	CACHEUTA
KM. PARCIALES	45,8
KM. RECORRIDOS	45,8
MENDOZA	700



Dr. Natalia L. Mena Rodríguez
Sec. de Servicios Públicos
Gobierno de Mendoza



ANEXO I (A PARTIR DE LA PUBLICACION EN EL B.O. hasta el 30/11/2023)

GRUPO 400 - ZONA CORDILLERANA

404

Denominación: 404 MENDOZA - NATAN (DIRECTO) DIFERENCIAL Bus de 2 pisos y servicio de refrigerio

Servicio Diferencial	NATAN
KM. PARCIALES	36,0
KM. RECORRIDOS	36,0
MENDOZA	550

GRUPO 400 - ZONA CORDILLERANA

404

Denominación: 404 LUJÁN - NATAN - CACHEUTA (DIRECTO) DIFERENCIAL Bus de 2 pisos y servicio de refrigerio

Servicio Diferencial	NATAN	CACHEUTA
KM. PARCIALES	15,5	9,8
KM. RECORRIDOS	15,5	25,3
LUJÁN	260	410



Dr. Natalia L. Herrera Rodríguez
Sec. de Servicios Públicos
Gobierno de Mendoza



ANEXO I (A PARTIR DE LA PUBLICACION EN EL B.O. hasta el 30/11/2023)

GRUPO 400 - ZONA CORDILLERANA

405

Denominación: 405 MENDOZA A PIEDRAS BLANCAS

ETAPAS	LUJAN	D. CIPOLLETTI	BRANSEN	DESTILERIA	LAS AVISPAS	POTRERILLO S	CHACRITAS	EL SALTO	MANANTIALE S	LAS VEGAS	PIEDRAS BLANCAS
MENDOZA	160	170	190	340	400	530	640	720	820	720	820
LUJAN	120	160	160	160	190	430	480	640	670	640	670
D.CIPOLLETTI		120	120	120	160	340	480	640	670	640	670
BRANSEN			120	120	160	290	480	580	640	580	640
DESTILERIA				120	160	240	430	530	530	530	530
LAS AVISPAS					120	190	400	430	480	430	480
POTRERILLOS						120	160	290	290	290	290
CHACRITAS							120	190	190	190	190
EL SALTO								120	120	190	190
MANANTIALES									120	190	190
LAS VEGAS										120	120
PIEDRAS BLANCAS											120






ANEXO I (A PARTIR DE LA PUBLICACION EN EL B.O. hasta el 30/11/2023)

GRUPO 400 - ZONA CORDILLERANA

406

Denominación: 406 MENDOZA A PENITENCIARIA (ALMAFUERTE)

ETAPAS	Luján de Cuyo	Dique Cipolletti	Bransen	Destilería	Penitenciaria
Mendoza	160	160	190	340	480
Luján de Cuyo	120	120	160	190	240
Dique Cipolletti		120	120	120	190
Bransen			120	120	160
Destilería					120



Dr. Natalio L. Kema Rodríguez
Sec. de Servicios Públicos
Gobierno de Mendoza




ANEXO I (A PARTIR DE LA PUBLICACION EN EL B.O. hasta el 30/11/2023)

GRUPO 400 - ZONA CORDILLERANA

407

Denominación: 407 POTRERILLOS - MANANTIALES - PIEDRAS BLANCAS

ETAPAS	POTRERILLOS	CHACRITAS	EL SALTO	MANANTIALES	LAS VEGAS	PIEDRAS BLANCAS	LOS ZORZALES
POTRERILLOS	120	120	290	290	290	290	290
CHACRITAS		120	160	160	190	190	190
EL SALTO			120	120	190	190	190
MANANTIALES				120	190	190	190
LAS VEGAS					120	120	120
PIEDRAS BLANCAS						120	160
LOS ZORZALES							120



Dr. Natalia L. Mena Rodríguez
Sec. de Servicios Públicos
Gobierno de Mendoza



Gobierno de Mendoza
Secretaría de Servicios Públicos

Decreto N° 2198/2023

Resolución N°: 01111

ANEXO I (A PARTIR DE LA PUBLICACION EN EL B.O. hasta el 30/11/2023)

ISELIN S.A.

GRUPO 510



Dr. Natalia Mema Rodríguez
Sec. de Servicios Públicos
Gobierno de Mendoza



GOBIERNO DE MENDOZA
SECRETARÍA DE SERVICIOS PÚBLICOS

DECRETO N° 2198/2023

RESOLUCIÓN N° : 01111

ANEXO I (A PARTIR DE LA PUBLICACION EN EL B.O. hasta el 30/11/2023)

ISELIN S.A. GRUPO 510

511

Denominación: 511 CUADRO NACIONAL - AMAPOLA - IZUEL

ETAPAS	CUADRO NACIONAL O CUADRO BOMBAL	RUTA N° 146 Y SARMIENTO	E SALAS Y LAS ARABIAS	BOLIVAR Y AVDA. MITRE	CENTRO BALLOFFET E H.YRIGOYEN	LOS SAUCE Y AVDA BALLOFFET	AMAPOLA Y RUTA N° 143	E. DE LOS ANDES Y RUTA N° 143 GUTIERREZ Y RUTA N° 143	CFA QUIROGA Y EDE LOS ANDES	LA VILINA BARRIO INALICAN	IZUEL
KM. PARCIALES	2,5	1,5	1,3	1,7	3,0	3,0	3,0	4,0	2,0	5,5	3,5
KM. RECORRIDOS	2,5	4,0	5,3	7,0	10,0	13,0	16,0	20,0	22,0	27,5	31,0
CUADRO NACIONAL O CUADRO BOMBAL	120	120	160	170	190	220	290	340	380	410	410
RUTA N° 146 Y SARMIENTO			120	160	170	190	220	290	340	380	380
EST. SALAS Y LAS ARABIAS				120	160	170	190	220	290	340	340
BOLIVAR Y AVDA. MITRE					120	160	170	190	220	290	290
AVDA. MITRE Y PATRICIAS MENDOCINAS (CENTRO)						120	160	190	220	240	240
LOS SAUCES Y AVDA. BALLOFFET							120	170	190	220	220
AMAPOLA Y RUTA N° 143								120	160	170	170
EJERCITO DE LOS ANDES / GUTIERREZ Y RUTA N° 143									120	160	160
C.F.A. - QUIROGA Y EJERCITO DE LOS ANDES										120	120
LA VILINA BARRIO INALICAN											120

Dr. Natalia Lema Rodríguez
Sec. de Servicios Públicos
Gobierno de Mendoza

(Handwritten signature and stamp)



ANEXO I (A PARTIR DE LA PUBLICACION EN EL B.O. hasta el 30/11/2023)

ISELIN S.A. GRUPO 510

512

Denominación: 512 UNION OBRERA - BARRIO CRISTIANO - CON ALARGUE EL CERRITO

ETAPAS	CALLAO Y ZAPATA	CALLAO Y CHACABUCO	A. CALLE Y 12 OCTUBRE 6 TIRASSO Y NAMUNCURA	A. CALLE 6 TIRASSO Y LASSA	A. CALLE 6 TIRASSO Y SCHIAVONE	A. CALLE 6 TIRASSO Y SPINELLI (CERRITO)
KM. PARCIALES	3,0	1,0	4,0	3,0	1,0	2,0
KM. RECORRIDOS	3,0	4,0	8,0	11,0	12,0	14,0
H. YRIGOYEN Y ALMAFUERTE	120	160	160	190	220	290
CALLAO Y ZAPATA		120	120	160	190	220
CALLAO Y CHACABUCO			120	160	190	220
A. CALLE Y 12 OCTUBRE 6 TIRASSO Y NAMUNCURA				120	160	190
A. CALLE 6 TIRASSO Y LASSA					120	160
A. CALLE 6 TIRASSO Y SCHIAVONE						120



GOBIERNO DE MENDOZA
SECRETARÍA DE SERVICIOS PÚBLICOS

DECRETO N° 2198/2023

RESOLUCIÓN N° : 0111

ANEXO I (A PARTIR DE LA PUBLICACION EN EL B.O. hasta el 30/11/2023)

ISELIN S.A. GRUPO 510	513
Denominación: 513 BARRIO UNIMEV - CEMENTERIO - BARRIO LIBERTAD	

ETAPAS	COMODORO PI O URQUIZA	MORENO E H YRIGOYEN CENTRO BARCALA Y AVDA. COLON	UNIMEV O BOLIVAR
KM. PARCIALES	2,0	4,0	4,5
KM. RECORRIDOS	2,0	6,0	10,5
CEMENTERIO	120	160	220
COMODORO PI O URQUIZA		120	160
MORENO E H YRIGOYEN CENTRO BARCALA Y AVDA. COLON			120

Nema Rodriguez

Dr. Natalio L. Nema Rodriguez
Sec. de Servicios Públicos
Gobierno de Mendoza



GOBIERNO DE MENDOZA
SECRETARÍA DE SERVICIOS PÚBLICOS

DECRETO N° 2198/2023

RESOLUCIÓN N° : 0111

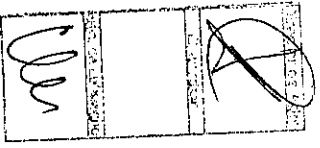
ANEXO I (A PARTIR DE LA PUBLICACION EN EL B.O. hasta el 30/11/2023)

ISELIN S.A. GRUPO 510

514

Denominación: 514 B° VALLE GRANDE - B° DOCENTE - EL MOLINO - CEMENTERIO

ETAPAS	CASTELLI Y URQUIZA	H.YRIGOYEN E IZUEL	BARRIO VALLE GRANDE	EL MOLINO
KM. PARCIALES	1,6	2,4	5,2	4,0
KM. RECORRIDOS	1,6	4,0	9,2	13,2
CEMENTERIO	120	160	160	220
CASTELLI Y URQUIZA		120	120	220
H. YRIGOYEN E IZUEL			120	160
BARRIO VALLE GRANDE				120



Dr. Natalia L. Mena Rodríguez
Sec. de Servicios Públicos
Gobierno de Mendoza



ANEXO I (A PARTIR DE LA PUBLICACION EN EL B.O. hasta el 30/11/2023)

ISELIN S.A. GRUPO 510

515

Denominación: 515 SAN RAFAEL - VALLE GRANDE - DIQUE EL NIHUIL

ETAPAS	PEDRO VARGAS Y LOS SAUCES	RUTA N° 143 Y AMAPOLA	RUTA N° 143 Y CUBILLOS	QUIROGA Y CUBILLOS	CUBILLOS Y SANTA ROSA	SANTA ROSA Y E. DE LOS ANDES	ESQUINA CASADO	FINCA MORA	FINCA RINCON DEL ATUEL	LAGO CHICO	DIQUE VALLE GRANDE	CAÑON DEL ATUEL	DIQUE EL NIHUIL
KM. PARCIALES	3,0	3,0	5,0	3,0	4,0	1,0	2,0	3,0	9,0	12,0	4,0	20,0	30,0
KM. RECORRIDOS	3,0	6,0	11,0	14,0	18,0	19,0	21,0	24,0	33,0	45,0	49,0	69,0	99,0
CORONEL SUAREZ 255	120	170	190	220	240	240	260	340	380	550	740	1060	1320
PEDRO VARGAS Y LOS SAUCES		120	170	190	220	240	260	340	360	550	740	1060	1320
BALLOFFET Y AMAPOLA			120	160	170	220	240	310	340	520	600	960	1200
RUTA N° 143 Y CUBILLOS				120	160	170	220	240	260	430	550	960	1200
QUIROGA Y CUBILLOS					120	160	170	220	240	380	520	960	1060
CUBILLOS Y SANTA ROSA						120	160	170	220	380	520	880	1060
SANTA ROSA Y EJERCITO DE LOS ANDES							120	160	220	380	520	880	1060
ESQUINA CASADO								120	160	340	450	790	1060
FINCA MORA									120	260	360	790	960
FINCA RINCON DEL ATUEL										240	360	790	960
LAGO CHICO											290	550	790
DIQUE VALLE GRANDE												410	600
CAÑON DEL ATUEL													



GOBIERNO DE MENDOZA
SECRETARÍA DE SERVICIOS PÚBLICOS

DECRETO N° 2198/2023

RESOLUCIÓN N° : 0111

ANEXO I (A PARTIR DE LA PUBLICACION EN EL B.O. hasta el 30/11/2023)

ISELIN S.A. GRUPO 510

Denominación: 516 COLONIA ESPAÑOLA

516

ETAPAS	DESCANZO	CALICANTO	SOL DE MAYO	CUADRO NACIONAL	CASA DISANTO	EL 43	ESTANCIA LA ESTRELLA	PUENTE LA NORA	NAVARRO	FINCA RANEA	FINCA AGUIRRE	LA MARINA	FINCA LA RESOLANA
KM. PARCIALES	1,7	1,3	1,5	2,5	3,0	3,0	3,0	3,0	3,0	3,0	3,0	3,0	3,0
KM. RECORRIDOS	1,7	3,0	4,5	7,0	10,0	13,0	16,0	19,0	22,0	25,0	28,0	31,0	34,0
CORONEL SUAREZ 285	120	160	170	190	190	220	240	260	290	340	360	380	380
MITRE Y BOLIVAR		120	160	170	190	190	220	240	260	290	340	380	380
CALICANTO			120	160	170	190	190	220	260	290	340	380	380
SOL DE MAYO				120	160	170	190	220	290	290	340	380	380
CUADRO NACIONAL					120	160	170	190	190	220	260	340	340
CASA DISANTO						120	160	170	190	190	220	260	260
EL 43							120	160	170	190	190	220	260
C.A. ESTANCIA LA ESTRELLA								120	160	170	190	220	220
PUENTE LA NORA									120	160	170	190	190
NAVARRO										120	160	190	190
FINCA RANEA											120	170	170
FINCA AGUIRRE												120	180
FINCA LA MARINA													180



ANEXO I (A PARTIR DE LA PUBLICACION EN EL B.O. hasta el 30/11/2023)

ISELIN S.A. GRUPO 510

Denominación: 517 SAN RAFAEL - MALVINAS SUR (POR ESCORIAL)

517

ETAPAS	PEDRO VARGAS Y LOS SAUCES	RUTA NAC. 143 Y AMAPOLA	RUTA NAC. 143 Y EJERCITO DE LOS ANDES	QUIROGA Y EJERCITO DE LOS ANDES	BARRIO INALICAN - RAMA CAIDA	RIO SECO Y GUTIERREZ	LA CORREINA	RIO ATUEL	FINCA EL ESCORIAL	FINCA VARGAS	MALVINAS	FINCA PRIETO	MALVINAS SUR
KM. PARCIALES	3,0	3,0	5,0	3,0	3,0	3,0	3,0	3,0	3,0	4,0	6,5	4,0	6,0
KM. RECORRIDOS	3,0	6,0	11,0	14,0	17,0	20,0	23,0	26,0	29,0	33,0	39,5	43,5	49,5
CORONEL SUAREZ 255	120	170	190	220	240	260	260	340	360	380	520	550	550
PEDRO VARGAS Y LOS SAUCES		120	170	190	220	240	260	340	340	380	380	520	550
RUTA NAC. 143 Y AMAPOLA			120	160	190	220	220	340	340	360	380	520	550
RUTA NAC. 143 Y EJERCITO DE LOS ANDES				120	160	190	220	260	260	340	340	380	520
QUIROGA Y EJERCITO DE LOS ANDES					120	160	190	220	260	260	260	340	380
BARRIO INALICAN - RAMA CAIDA						120	120	190	220	260	260	340	380
RIO SECO Y GUTIERREZ							120	160	190	220	260	260	340
LA CORREINA								120	160	190	220	260	340
RIO ATUEL									120	160	190	220	260
FINCA EL ESCORIAL										120	160	190	220
FINCA VARGAS											120	160	190
MALVINAS												120	170
FINCA PRIETO													120



ANEXO I (A PARTIR DE LA PUBLICACION EN EL B.O. hasta el 30/11/2023)

ISELIN S.A. GRUPO 510

518

Denominación: 518 SAN RAFAEL - MALVINAS SUR (POR SALTO DE LAS ROSAS)

ETAPAS	AVDA. MITRE Y BOLIVAR	AVDA. MITRE Y TIERRA DEL FUEGO	RUTA NAC. 146 Y SARMIENTO	ZAMORA	LA PICHANA	VICTOR WEINERT	SALTO DE LAS ROSAS	RIO ATUEL	ALMACEN DIP	GARCIA FRIAS	MALVINAS	FINCA PRIETO	MALVINAS SUR
KM. PARCIALES	1,7	1,3	3,0	3,0	4,5	2,0	4,0	7,0	6,0	3,0	4,0	4,0	6,0
KM. RECORRIDOS	1,7	3,0	6,0	9,0	13,5	15,5	19,5	26,5	32,5	35,5	39,5	43,5	49,5
CORONEL SUAREZ 255	120	160	170	190	220	260	280	340	340	380	520	550	550
AVDA. MITRE Y BOLIVAR		120	160	170	190	220	280	310	340	340	380	520	550
AVDA. MITRE Y TIERRA DEL FUEGO			120	160	170	190	220	290	310	340	380	520	550
RUTA NAC. 146 Y SARMIENTO				120	160	170	190	220	290	310	340	380	520
ZAMORA					120	160	170	220	290	290	340	380	520
LA PICHANA						120	160	170	220	290	290	340	380
VICTOR WEINERT							120	160	170	220	290	340	380
SALTO DE LAS ROSAS								120	160	170	290	340	380
RIO ATUEL									120	120	190	220	260
ALMACEN DIP										120	160	190	220
GARCIA FRIAS											120	160	190
MALVINAS												120	170
FINCA PRIETO													120

Dr. María L. Niema Rodríguez
Sec. de Servicios Públicos
Gobierno de Mendoza



ANEXO I (A PARTIR DE LA PUBLICACION EN EL B.O. hasta el 30/11/2023)

ISELIN S.A. GRUPO 510

519

Denominación: 519 SAN RAFAEL - LA LLAVE (X GOUDGE) - C. CASTILLO

ETAPAS	MITRE	S.MAYO	RODRIG	ZAMORA	PICHANA	C.RODRIG	P.NIVEL	GOUDGE	3 PTES.	ESC. LOPEZ	V.PADILLA	ESC.ANDES	RISELIN	ESC. SECUND
KM. PARCIALES		6,2	3,2	2,1	3,2	2,1	5,3	3,3	2,2	6,8	7,6	4,4	6	2
KM. RECORRIDOS		6,2	9,4	11,5	14,7	16,8	22,1	25,4	27,6	34,4	42	46,4	52,4	54,4
San Rafael	120	160	170	190	220	240	330	330	340	380	380	430	430	430
Sol de Mayo		120	160	170	190	220	240	240	330	360	360	380	430	430
Rodrigo			120	160	170	190	220	220	240	330	330	360	360	360
Zamora				120	160	160	190	220	240	240	240	330	360	360
Pichana					120	120	190	190	220	240	240	330	360	360
C.Rodriguez						120	120	160	190	220	220	240	330	330
Paso Nivel							120	120	160	190	190	220	240	330
Goudge								120	120	160	190	220	240	240
3 Puentes									120	120	160	190	220	220
Esc. Lopez										120	120	160	190	190
V. Padilla											120	190	190	190
Esc. P. Andes												120	160	160
R. Iselin													120	120
Esc Secund														120

Dr. Natalia L. Medina Rodriguez
Sec. de Servicios Públicos
Gobierno de Mendoza



GOBIERNO DE MENDOZA
SECRETARÍA DE SERVICIOS PÚBLICOS

DECRETO N° 2198/2023

RESOLUCIÓN N° : 01111

ANEXO I (A PARTIR DE LA PUBLICACION EN EL B.O. hasta el 30/11/2023)

ISELIN S.A. GRUPO 510

520

Denominación: 520 SAN RAFAEL - MONTE COMAN (X GOUDGE)

ETAPAS	MITRE	S.MAYO	RODRIG	ZAMORA	PICHANA	C.RODRIG	P.NIVEL	GOUDGE	3 PTES.	COLOMER	C.RUBIO	RISELIN	F.SANCHEZ	DIAGONAL	M.COMAN
KM. PARCIALES		6,2	3,2	2,1	3,2	2	5,3	3,2	2,2	3,9	3,1	4,1	4	4,1	9,6
KM. RECORRIDOS		6,2	9,4	18,5	14,7	16,7	22	25,2	27,4	31,3	34,4	38,5	42,5	46,6	56,2
San Rafael	120	160	170	190	220	240	330	330	360	410	430	430	530	600	600
Sol de Mayo		120	160	170	190	220	240	240	330	360	430	430	530	600	600
Rodrigo			120	160	170	190	220	220	240	330	360	360	430	530	530
Zamora				120	160	160	190	220	240	330	360	360	430	530	530
Pichana					120	120	190	190	220	330	360	360	430	530	530
C.Rodriguez						120	120	160	190	220	330	330	430	530	530
Paso Nivel							120	120	160	190	220	240	360	430	430
Goudge								120	120	160	220	240	360	430	430
3 Puentes									120	120	190	220	240	360	360
Colomer										120	120	190	240	330	330
C. Rubio											120	120	190	190	240
R. Iselin												120	120	190	240
Fca. Sanchez													120	120	190
Diagonal														120	120
M Coman															120

Dr. Natalia L. Maria Rodriguez
Sec. de Servicios Públicos
Gobierno de Mendoza



GOBIERNO DE MENDOZA
SECRETARÍA DE SERVICIOS PÚBLICOS

DECRETO N° 2198/2023

RESOLUCIÓN N°: 0111

ANEXO I (A PARTIR DE LA PUBLICACION EN EL B.O. hasta el 30/11/2023)


ISELIN S.A. GRUPO 510

Denominación: 521 SAN RAFAEL - GRAL. ALVEAR

521

ETAPAS	MTRR	S. MAYO	RODRIG	ZAMORA	PICHANA	V. WEIN	STO. ROSAS	MEDRANO	CASA JURI	G. DE LATA	PTA. CLARGA	QUEVARINA	FERRER	N. QUEMADO	VILLA ATUEL	CNLA LOPEZ	L. TABLEROS	FGA. INDA	R. DEL INDI	RDEL PADRE	PTE. COLORADO	EL NEVADO	G. ALVEAR	
KM. PARCIALES		6,2	3,2	2,1	3,2	4,0	3,0	5,0	5,0	5,0	4,0	6,0	28,0	2,0	4,0	5,0	7,0	5,0	95,0	2,0	98,0	1,0	6,0	8,0
KM. RECORRIDOS		6,2	9,4	11,5	14,7	18,0	22,0	27,0	32,0	37,0	41,0	47,0	73,0	75,0	79,0	84,0	91,0	96,0	96,0	98,0	99,0	100,0	111,0	
San Rafael	120	160	170	190	220	240	280	340	380	430	430	530	530	530	640	700	780	760	780	820	820	880	910	
Sol de Mayo		120	160	170	190	190	240	290	360	430	430	530	530	550	580	720	720	720	790	790	790	890	880	
Rodrigue			120	160	170	170	190	220	340	360	360	430	430	430	530	600	720	720	780	780	790	790	810	
Zamora				120	160	170	190	220	240	330	330	360	430	430	530	600	700	720	780	780	790	790	810	
Pichana					120	120	180	190	240	290	310	360	430	430	530	530	600	600	700	700	700	750	780	
V. Weinert						120	120	160	190	240	240	340	380	380	430	530	530	530	600	600	700	700	700	
Sto. Rosas							120	120	160	240	240	340	340	360	430	430	530	530	600	600	700	700	700	
Medrano								120	120	190	190	240	310	310	360	430	430	530	600	600	700	700	700	
Casa Juri									120	120	190	190	310	310	310	360	430	430	530	530	600	600	600	
G. De Lata										120	120	160	190	240	310	340	360	410	430	520	520	600	600	
Pta. C. Larga											120	120	160	190	240	310	360	410	430	520	520	600	600	
Quevarina												120	120	190	240	310	360	410	430	520	520	600	600	
Ferrari													120	120	240	240	310	340	360	410	430	520	530	
N. Quemado														120	190	240	240	310	310	360	360	430	430	
Villa Atuel															120	120	190	190	240	240	310	310	360	
Cnla. Lopez																120	120	120	190	190	190	240	310	
L. Taberos																	120	120	120	120	190	190	310	
Fca. Inda																		120	120	120	190	190	290	
R. del Indio																			120	120	190	190	280	
Rdel Padre																				120	120	190	280	
Pta. Colorado																					120	120	160	
El Nevado																						120	120	
G. Alvear																							120	

Dr. Natalio L. Mema Rodriguez
Sec. de Servicios Públicos
Gobierno de Mendoza





ANEXO I (A PARTIR DE LA PUBLICACION EN EL B.O. hasta el 30/11/2023)

ISELIN S.A. GRUPO 510

522

Denominación: 522 SAN RAFAEL - MALARGUE

ETAPAS	C.BENEGAS	C.DE LOS TERNEROS	P. A NIVEL (R.144)	DESVIO EL NIHUIL	LAS SALINAS	AGUA NUEVA	LOS POCITOS	EL SOSNEADO	COIHUECO	RIO SALADO	EL CHACAY	MALARGUE
KM. PARCIALES	17,0	18,0	6,0	14,0	21,0	27,0	19,0	25,0	11,0	10,0	18,0	13,0
KM. RECORRIDOS	17,0	35,0	41,0	55,0	76,0	103,0	122,0	147,0	158,0	168,0	186,0	199,0
San Rafael	290	360	400	520	600	770	1060	1390	1480	1510	1610	1850
C.Benegas		170	190	340	520	640	910	1200	1270	1370	1510	1560
C.de los Terneros			120	190	340	530	790	1060	1200	1240	1360	1480
P. a Nivel (R.144)				120	280	520	770	960	1120	1200	1300	1370
Desvio El Nihuil					170	280	770	820	1000	1080	1180	1300
Las Salinas						240	580	770	790	960	1010	1120
Agua Nueva							240	600	700	760	840	940
Los Pocitos								340	430	500	600	640
E. Sosneado									170	240	340	480
Cohihueco										170	190	340
Rio Salado											170	310
El Chacay												280

Dr. Natalia L. Marna Rodríguez
Sec. de Servicios Públicos
Gobierno de Mendoza



GOBIERNO DE MENDOZA
SECRETARÍA DE SERVICIOS PÚBLICOS

DECRETO N° 2198/2023

RESOLUCIÓN N° : 01111


ANEXO I (A PARTIR DE LA PUBLICACION EN EL B.O. hasta el 30/11/2023)

ISELIN S.A. GRUPO 510

523

Denominación: 523 - MENDOZA - SAN RAFAEL

ETAPAS	P. DE LAS CARRETAS	LA TOSCA S.R.	SAN RAFAEL
KM. PARCIALES	135,6	81,6	17,8
KM. RECORRIDOS	135,6	217,2	235,0
MENDOZA	1360	1540	1850
TUNUYAN	720	910	1150
EUGENIO BUSTOS	580	720	960
PAREDITAS	190	480	910
PASO DE LAS CARRETAS		340	770
LA TOSCA S.R.			430



Dr. Natalio L. Heredia Rodríguez
Sec. de Servicios Públicos
Gobierno de Mendoza



ANEXO I (A PARTIR DE LA PUBLICACION EN EL B.O. hasta el 30/11/2023)

ISELIN S.A. GRUPO 510

524

Denominación: 524 San Rafael - Las Leñas

ETAPAS	C. BENEGAS	C. TERNEROS	PASO A NIVEL	DESVIO EL NIHUI	E. LAS SALINAS	AGUA NUEVA	LOS POCITOS	EL SOSNEADO	COHUECO	RIO SALADO	LOS MOLLES	LAS LEÑAS
KM. PARCIALES	17,0	18,0	6,0	14,0	21,0	27,0	19,0	25,0	11,0	10,0	40,0	14,0
KM. RECORRIDOS	17,0	35,0	41,0	55,0	76,0	103,0	122,0	147,0	158,0	168,0	208,0	222,0
SAN RAFAEL	290	360	400	520	600	770	1060	1390	1480	1510	3220	3520
CUADRO BENEGAS		170	190	340	520	640	910	1200	1270	1370	3020	3040
C. TERNEROS			120	190	340	530	790	1060	1200	1240	2660	2730
PASO A NIVEL				170	280	520	770	960	1120	1200	2660	2640
DESVIO EL NIHUI					170	280	770	820	1000	1080	2520	2610
E. LAS SALINAS						240	580	770	790	960	2110	2280
AGUA NUEVA							240	600	700	760	1800	2180
LOS POCITOS								340	430	500	1800	2130
EL SOSNEADO									170	240	1730	2110
COHUECO										170	910	1720
RIO SALADO											910	1480
LOS MOLLES												240

Dr. Natalio J. Mena Rodríguez
Sec. de Servicios Públicos
Gobierno de Mendoza



ANEXO I (A PARTIR DE LA PUBLICACION EN EL B.O. hasta el 30/11/2023)

ISELIN S.A. GRUPO 510

576

Denominación: 576 SAN RAFAEL - MONTE COMAN (X CNIA. ELENA)

ETAPAS	MITRE	S.MAYO	RODRIG	BOMBAL	EALGARR	P.VIALID	A.FORTES	RESOL.	C. LARA	P.LL.VIE	RISELIN	F.SANCH	DIAGONAL	M.COMAN
KM. PARCIALES		6,1	3	1,5	10	3,8	2,3	1,8	4,1	3,1	4,3	4,1	4,1	9,5
KM. RECORRIDOS		6,1	9,1	10,6	20,6	24,4	26,7	28,5	32,6	35,7	40	44,1	48,2	57,7
San Rafael	120	160	170	190	240	240	330	330	360	360	430	430	600	600
Sol de Mayo		120	160	160	220	220	330	330	360	360	430	430	600	600
Rodrigo			120	120	190	190	220	220	240	240	360	360	430	430
Bombal				120	120	160	190	190	240	240	360	360	430	430
Esc. Algarrobal					120	120	160	190	220	220	330	330	360	360
P. Validad						120	120	160	220	220	330	330	360	360
A. Fortes							120	120	190	190	240	240	360	360
Resolana								120	120	190	240	240	360	360
Casa Lara									120	120	190	190	240	240
Pte. Llave Vieja										120	190	190	240	240
Riselín											120	120	190	220
Fca. Sanchez												120	120	190
Diagonal													120	120
Monte Comán														120

Dr. Natalia L. Merna Rodríguez
Sec. de Servicios Públicos
Gobierno de Mendoza



GOBIERNO DE MENDOZA
SECRETARÍA DE SERVICIOS PÚBLICOS

DECRETO N° 2198/2023

RESOLUCIÓN N° : 01111

ANEXO I (A PARTIR DE LA PUBLICACION EN EL B.O. hasta el 30/11/2023)

ANTONIO BUTTINI E HIJOS S.R.L. GRUPO 540 - 570



Dr. Natalia L. Mema Rodríguez
Sec. de Servicios Públicos
Gobierno de Mendoza



GOBIERNO DE MENDOZA
SECRETARÍA DE SERVICIOS PÚBLICOS

DECRETO N° 2198/2023

RESOLUCIÓN N° : 01111


ANEXO I (A PARTIR DE LA PUBLICACION EN EL B.O. hasta el 30/11/2023)

ANTONIO BUTTINI E HIJOS S.R.L. GRUPO 540

541

Denominación: 541 (521) SAN RAFAEL - ZANJON CIVIT - ORTIZANA

ETAPAS	LOS SAUCES	PARQUE MARIANO MORENO	FABRICA D.N.F.	PUENTE DE TABLA	ESCUELA ROCA	FABRICA RAMOS	ZANJON CIVIT
KM. PARCIALES	2,0	4,4	2,2	2,5	3,0	3,5	7,0
KM. RECORRIDOS	2,0	6,4	8,6	11,1	14,1	17,6	24,6
TERMINAL	120	160	190	190	240	290	290
LOS SAUCES Los Sauces y Pedro Vargas		120	170	190	190	210	280
PARQUE MARIANO MORENO Ballofet y Amapola			120	170	190	190	240
FABRICA D.N.F. Fabrica				120	170	170	190
PUENTE DE TABLA Puente					120	170	170
ESCUELA ROCA Escuela						120	170
FABRICA RAMOS Fabrica							120



Dr. Natalio L. Niema Rodríguez
Sec. de Servicios Públicos
Gobierno de Mendoza



GOBIERNO DE MENDOZA
SECRETARÍA DE SERVICIOS PÚBLICOS

DECRETO N° 2198/2023

RESOLUCIÓN N°: 0111

ANEXO I (A PARTIR DE LA PUBLICACION EN EL B.O. hasta el 30/11/2023)

ANTONIO BUTTINI E HIJOS S.R.L. GRUPO 540

Denominación: 542 (522) URBANA - SAN RAFAEL - CUADRO BENEGAS - PEDRO VARGAS

542

ETAPAS	LOS SAUCES	PARQUE MARIANO MORENO	CALLE ZUCCA	CALLE LA PALMA	FABRICA BESTANI	PEDRO VARGAS	RUTA 144 LOS INQUILINOS	BAÑOS TERMALES CERRO BOLA
KM. PARCIALES	2,0	4,4	5,1	1,5	2,0	3,5	6,6	6,9
KM. RECORRIDOS	2,0	6,4	11,5	13,0	15,0	18,5	25,1	32,0
TERMINAL	120	160	190	220	240	310	310	330
LOS SAUCES Los Sauces y Ballofet		120	170	190	240	240	260	280
PARQUE MARIANO MORENO Ballofet y Amapola			120	170	190	240	240	240
CALLE ZUCCA Ruta 14 y Barrio Echevarrieta				120	170	190	220	240
CALLE LA PALMA Ruta 144 y La Palma					120	170	190	190
FABRICA BESTANI Fabrica						120	160	190
PEDRO VARGAS Estacion							120	170
Ruta 144 y Vias del Ferrocarril								120

Dr. Natalia Mienna Rodríguez
Sec. de Servicios Públicos
Gobierno de Mendoza



ANEXO I (A PARTIR DE LA PUBLICACION EN EL B.O. hasta el 30/11/2023)

ANTONIO BUTTINI E HIJOS S.R.L. GRUPO 540

543

Denominación: 543 (523) MEDIA DISTANCIA - SAN RAFAEL - PEDRO VARGAS - DIQUE GALILEO VITALE - VILLA 25 DE MAYO

ETAPAS	LOS SAUCES	PARQUE MARIANO MORENO	CALLE ZUCCA	CALLE LA PALMA	FABRICA BESTANI	PEDRO VARGAS	FINCA GOMENSORO	FINCA BLANCO	DIQUE GALILEO VITALE	VILLA 25 DE MAYO
KM. PARCIALES	2,0	4,4	5,1	1,5	2,0	3,5	1,5	6,0	6,0	3,0
KM. RECORRIDOS	2,0	6,4	11,5	13,0	15,0	18,5	20,0	26,0	32,0	35,0
TERMINAL	120	160	190	220	240	310	310	310	330	330
LOS SAUCES Los Sauces y Pedro Vargas		120	170	190	240	240	290	310	310	310
PARQUE MARIANO MORENO Baillofet y Amapola			120	170	190	240	260	290	290	310
CALLE ZUCCA Ruta 144 y Barrio Echevarrieta				120	170	190	240	240	260	280
CALLE LA PALMA Ruta 144 y La Palma					120	170	190	220	240	240
FABRICA BESTANI Fabrica						120	170	190	190	190
PEDRO VARGAS Estacion							120	170	190	190
F. GOMENSORO L. Coran y La Virgen								120	170	190
FINCA BLANCO Usina y Ruta N°144									120	140
DIQUE GALILEO VITALE										120



ANEXO I (A PARTIR DE LA PUBLICACION EN EL B.O. hasta el 30/11/2023)

ANTONIO BUTTINI E HIJOS S.R.L. GRUPO 540

544

Denominación: 544 (524) MEDIA DISTANCIA - SAN RAFAEL - SALTO DE LAS ROSAS - BELLA VISTA

ETAPAS	LOS SAUCES	PARQUE MARIANO MORENO	POBRE DIABLO	C.F.A.	CHALET SIN TECHO	EL TROPEZON	VICTOR WEINERT	SALTO DE LAS ROSAS	CASA CASTRO
KM. PARCIALES	2,0	4,4	5,6	1,0	1,5	3,0	4,0	6,1	4,0
KM. RECORRIDOS	2,0	6,4	12,0	13,0	14,5	17,5	21,5	27,6	31,6
TERMINAL	120	160	170	220	240	240	240	280	310
FLORIDA Y BALLOFET Los Sauces y Ballotet		120	170	170	220	240	240	240	280
PARQUE MARIANO MORENO Ballotet y Amapola			120	170	170	220	240	240	240
POBRE DIABLO Ruta 143 y Ejerc.de Los Andes				120	170	190	240	240	240
C.F.A. Ruta 143 y C.F.A.					120	170	190	220	240
RUTA 143 CHALET S/T						120	170	190	240
URICH y EL TROPEZON							120	170	170
PTE.VOLCADO o VICTOR WEINERT								120	170
S.L.ROSAS-R.143-LOS CLAVELES									120

Dr. Natalio L. Maena Rodríguez
Sec. de Servicios Públicos
Gobierno de Mendoza



ANEXO I (A PARTIR DE LA PUBLICACION EN EL B.O. hasta el 30/11/2023)

ANTONIO BUTTINI E HIJOS S.R.L. GRUPO 540

Denominación: 545 (533B) SAN RAFAEL - GENERAL ALVEAR (X-JAIME PRATS)

545

EMPRESA	MITRE	SOL DE MAYO	RODRIGO	ZAMORA	LA PICHANA	V. WEINERT	CANADA SECA	SALTO LAS ROSAS	MEBRANCO	CUJURI	G. DE LAITA	PTAC. LARCA	L. GUEVARINA	GARDEN	LA VASCONIA	VILLA ATUEL	CHIA LOPEZ	LOS TABLEROS	JAMIE PRATS	LINERAS DE PALOS	CLOS ANDES	PTE DEL RIO	GRAL. ALVEAR	
KM. PARAGUALES	2,0	6,0	8,0	10,0	14,0	17,0	24,0		7,0	3,0	5,0	5,0	5,0	5,0	7,0	9,0	7,0	5,0	6,0	5,0	8,0	7,0	4,0	
KM. RECORRIDOS	120	160	170	190	220	240	280	290	310	340	380	430	520	550	600	640	700	780	820	820	101,0	108,0	112,0	
San Rafael																								
Sol de Mayo																								
Rodrigo																								
Zamora																								
La Pichana																								
V. Weinert																								
Canada Secca																								
Salto las rosas																								
Medrano																								
Casa Juri																								
Galpon de Lata																								
Pa. Calle Larga																								
La Guevarina																								
Garden																								
La Vasconia																								
Villa Abuel																								
Chia Lopez																								
Los Tableros																								
Jaime Prats																								
Linera Los Palos																								
C. Los Andes																								
Pa. Del Rio																								
Genl. Alvear																								

Dr. Natalia L. Ferns Rodriguez
Sec. de Servicios Públicos
Gobierno de Mendoza



ANEXO I (A PARTIR DE LA PUBLICACION EN EL B.O. hasta el 30/11/2023)

ANTONIO BUTINI E HIJOS S.R.L. GRUPO 540

Denominación: 546 (533C) SAN RAFAEL - GENERAL ALVEAR (X BALLOFFET)		546	
--	--	-----	--

ETAPAS	SAN RAFAEL	P. MORENO	P. DIABLO	C.F.A.	CH. S/ TECHO	TOPEZÓN	V. WEINERT	STO. ROSAS	MEDRANO	CASA JUNI	G. DE LA TA	PTA. C. LARGA	QUEVARIÑA	FERRER	N. QUEMADO	VILLA ATUEL	CMA. LOPEZ	TABLETOS	FCA INDA	R. DEL PADRE	PTE. COLORADO	EL NSBADO	GRAL. ALVEAR	
KM. PARCELES RECORRIDOS	70	70	60	20	30	40	60	50	60	40	60	50	20	40	70	50	60	10	60	40	20	60	60	
San Rafael	120	160	170	220	240	240	280	280	340	360	430	430	530	530	580	640	700	760	760	820	820	880	880	910
P. Moreno		120	120	170	220	240	240	240	280	340	430	430	430	530	530	600	670	700	720	760	770	820	880	880
P. Diablo			120	170	170	240	240	240	240	340	340	410	430	430	480	550	600	670	700	720	760	770	820	820
C.F.A.				120	170	170	240	240	240	280	310	360	410	410	430	520	600	650	670	700	720	760	770	770
Ch. S/ Techo					120	170	170	240	240	240	280	310	340	380	410	480	590	600	640	670	700	720	760	770
Topozón						120	170	170	240	240	280	290	340	380	400	430	530	580	640	640	670	700	720	720
V. Weinert							120	120	160	190	240	240	340	380	360	430	530	530	580	600	600	700	700	720
Sto. Rosas								120	120	190	190	240	240	340	360	430	430	530	530	600	600	700	700	700
Medrano									120	120	190	190	240	310	310	360	430	530	530	600	600	700	700	700
Casa Juní										120	120	190	240	310	310	360	430	430	430	520	520	600	600	600
G. De La Ta											120	120	160	190	240	310	340	360	410	520	520	600	600	600
Pa. Clariza												120	120	180	190	240	310	360	410	410	520	520	600	600
Guevarina													120	120	120	190	240	310	340	410	520	520	600	600
Ferrer														120	120	150	240	240	240	360	360	430	430	430
N. Quemado															120	120	190	240	240	360	360	430	430	430
Villa Atuel																120	120	190	190	240	340	340	360	360
Colonia Lopez																	120	120	120	190	190	240	240	240
L. Taberos																		120	120	120	190	190	190	190
Fa. Linda																			120	120	120	190	190	280
Rodol Padre																				120	120	190	240	280
Pta. Colond																					120	120	160	160
El Mercado																						120	120	120
Genl. Alvear																							120	120

[Handwritten signature]

Dr. Natalio L. Maniz Rodríguez
Sec. de Servicios Públicos
Gobierno de Mendoza




ANEXO I (A PARTIR DE LA PUBLICACION EN EL B.O. hasta el 30/11/2023)

ANTONIO BUTTINI E HIJOS S.R.L. GRUPO 540

547

Denominación: 547 (534) MEDIA DISTANCIA - SAN RAFAEL - EL NIHUIL

ETAPAS	PARQUE MARIANO MORENO	PEDRO VARGAS	CUESTA DE LOS TERNEROS	PASO A NIVEL	DESVIO	CARBOMETAL	EL NIHUIL	GRASSI
KM. PARCIALES	6,4	12,1	11,5	4,0	26,0	12,0	2,0	1,0
KM. RECORRIDOS	6,4	18,5	30,0	34,0	60,0	72,0	74,0	75,0
TERMINAL	160	310	380	400	500	700	740	740
PARQUE MARIANO MORENO Balloffet y Amapola		240	360	380	460	670	700	700
PEDRO VARGAS			220	240	360	570	600	620
CUESTA DE LOS TERNEROS				120	210	410	430	430
PASO A NIVEL					120	410	410	410
DESVIO						310	330	330
CARBOMETAL							140	140
EL NIHUIL								120



Dr. Natalio L. Rama Rodríguez
Sec. de Servicios Públicos
Gobierno de Mendoza



DECRETO N° 2198/2023

RESOLUCIÓN N° : 0111

GOBIERNO DE MENDOZA
SECRETARÍA DE SERVICIOS PÚBLICOS

ANEXO I (A PARTIR DE LA PUBLICACION EN EL B.O. hasta el 30/11/2023)

ANTONIO BUTTINI E HIJOS S.R.L. GRUPO 540

548

Denominación: 548 (532) SAN RAFAEL - SALTO DE LAS ROSAS - ALARG. MEDRANO

ETAPAS	SAN RAFAEL	SOL DE MAYO	RODRIGO	ZAMORA	PICHANA	V. WEINERT	S.LAS ROSAS	C. CAÑADA SECA	MEDRANO	C.JURI
KM. PARCIALES		6,0	2,0	2,0	4,0	3,0	4,0	3,0	7,0	3,0
KM. RECORRIDOS		6,0	8,0	10,0	14,0	17,0	21,0	24,0	31,0	34,0
San Rafael	120	160	170	170	220	240	280	280	340	360
Sol de Mayo		120	160	170	170	190	240	240	290	360
Rodrigo			120	160	170	170	190	220	220	340
Zamora				120	160	160	190	190	220	240
Pichana					120	120	160	160	190	240
V.Weinert						120	120	120	160	190
S.las Rosas							120	120	120	190
C.Cañada Seca								120	120	160
Medrano									120	120
C.Juri										120

Dr. Natalia L. Sierra Rodríguez
Sec. de Servicios Públicos
Gobierno de Mendoza



ANEXO I (A PARTIR DE LA PUBLICACION EN EL B.O. hasta el 30/11/2023)

ANTONIO BUTTINI E HIJOS S.R.L. GRUPO 570

571

Denominación: 571 (544) SAN RAFAEL - AERO CLUB - JENSEN

ETAPAS	CANAL CERRITO - AV. H. YRIGOYEN (ESQ. D. FUNES)	CANAL TOLEDANO O CALLE DEAN FUNES Y LOS SAUCES	AERO CLUB SAN RAFAEL O CALLE LOS FILTROS Y EL TOLEDANO	CALLES JENSEN Y SARMIENTO O LOS FILTROS Y ZAMARBIDE	CALLE LOS FILTROS Y EL TOLEDANO O AERO CLUB SAN RAFAEL	CALLE LOS FILTROS Y EL TOLEDANO O AERO CLUB SAN RAFAEL	CALLE LOS FILTROS Y ZAMARBIDE O CANAL TOLEDANO
KM. PARCIALES	2,1	4,2	2,4	1,7	1,9	**	**
KM. RECORRIDOS	2,1	6,3	8,7	10,4	12,3	**	**
TERMINAL SAN RAFAEL (MZA.)	120	160	170	170	210		
CANAL CERRITO AV. H. YRIGOYEN (ESQ. D. FUNES)		120	160	170	190	190	220
CANAL TOLEDANO - DEAN FUNES Y LOS SAUCES			120	160	170	170	190
AERO CLUB SAN RAFAEL O CALLES DEAN FUNES Y LOS SAUCES				120	140		
CALLE JENSEN Y SARMIENTO O CALLE LOS FILTROS Y ZAMARBIDE					140	140	

Dr. Natalio L. Mery Rodríguez
Sec. de Servicios Públicos
Gobierno de Mendoza



ANEXO I (A PARTIR DE LA PUBLICACION EN EL B.O. hasta el 30/11/2023)

ANTONIO BUTTINI E HIJOS S.R.L. GRUPO 570

572

Denominación: 572 (542) SAN RAFAEL - USILLAL - MAITENES

ETAPAS	CANAL CERRITO - AV. H. YRIGOYEN (ESQ. D. FUNES)	CANAL TOLEDANO (RUTA NAC. 143 ESQ. EL TOLEDANO)	AERO CLUB SAN RAFAEL	ESQ. EL SALTO Y RUTA NAC. 143	ESQ. COGORDAN (CALLE LAS VIRGENES Y CANAL LAS PAREDES)	FINCA CRUZ (CALLE EL SALTO Y PROYECTADA)	ESQ. AHUMADA O BILAN Y EL SALTO	LOS MAITENES Y PROLONGADA EL SALADO O LAS MERCEDES Y EL SALTO	FINCA KARRZOYNIK
KM. PARCIALES	2,1	3,2	2,3	1,5	2,0	2,1	3,8	7,0	2,0
KM. RECORRIDOS	2,1	5,3	7,6	9,1	11,1	13,2	17,0	24,0	26,0
TERMINAL SAN RAFAEL (MZA.)	120	160	170	190	210	220	240	280	290
CANAL CERRITO AV. H. YRIGOYEN (ESQ. D. FUNES)		120	160	170	190	210	220	240	280
CANAL TOLEDANO (RUTA NAC. 143 ESQ. TOLEDANO)			120	160	160	170	210	220	240
AERO CLUB SAN RAFAEL				120	160	160	190	210	220
ESQ. EL SALTO Y RUTA NAC. 143					120	160	160	190	210
ESQ. COGORDAN (CALLE LAS VIRGENES Y CANAL LAS PAREDES)						120	160	160	190
FINCA CRUZ (CALLE EL SALTO Y PROYECTADA)							120	160	160
ESQ. AHUMADA O BILAN Y EL SALTO								120	160
LOS MAITENES Y PROLONGADA EL SALADO O CALLE LAS MERCEDES Y EL SALTO									120



ANEXO I (A PARTIR DE LA PUBLICACION EN EL B.O. hasta el 30/11/2023)

ANTONIO BUTTINI E HIJOS S.R.L. GRUPO 570

573

Denominación: 573 (543) SAN RAFAEL - TOLEDANO - IACCARINI

ETAPAS	CANAL CERRITO - AV. H. YRIGOYEN (ESQ. D. FUNES)	CANAL TOLEDANO (RUTA NAC. 143 ESQ. EL TOLEDANO)	LAS VIRGENES	PASO A NIVEL	CALLE REINA ESQ. CALLE EL TOLEDANO	HORNOS DE LADRILLOS (CALLE EL TOLEDANO ESQ. CONSTANZO)	FINCA EL CAROLINO (CALLE EL TOLEDANO ESQ. R.P. 154)	COLONIA IACCARINI
KM. PARCIALES	2,1	3,2	1,3	1,1	1,0	2,8	2,5	11,0
KM. RECORRIDOS	2,1	5,3	6,6	7,7	8,7	11,5	14,0	25,0
TERMINAL SAN RAFAEL (MZA.)	120	160	160	190	210	220	260	290
CANAL CERRITO AV. H. YRIGOYEN (ESQ. D. FUNES)		120	160	160	170	210	210	280
CANAL TOLEDANO (RUTA NAC. 143 ESQ. TOLEDANO)			120	160	160	170	190	210
LAS VIRGENES				120	160	160	170	210
PASO A NIVEL					120	160	160	170
CALLE REINA ESQ. CALLE EL TOLEDANO						120	160	160
HORNOS DE LADRILLOS (CALLE EL TOLEDANO ESQ. CONSTANZO)							120	160
FINCA EL CAROLINO (CALLE EL TOLEDANO ESQ. R.P. 154)								120

Dr. Natalio L. Mena Rodríguez
Sec. de Servicios Públicos
Gobierno de Mendoza



ANEXO I (A PARTIR DE LA PUBLICACION EN EL B.O. hasta el 30/11/2023)

ANTONIO BUTTINI E HIJOS S.R.L. GRUPO 570

574 - 575

Denominación: 574 (544) SAN RAFAEL - LAS PAREDES - MONTOYA (545) SAN RAFAEL - VILLA 25 DE MAYO

ETAPAS	CANAL CERRITO - AV. H. YRIGOYEN (ESQ. D. FUNES)	CANAL TOLEDANO (RUTA NAC. 143 ESQ. EL TOLEDANO)	AERO CLUB SAN RAFAEL	RUTA NAC. 143 ESQ. EL SALTO	RUTA NAC. 143 ESQ. SARDINI	EL CRISTO (RUTA NAC. 143 ESQ. RUTA PROV. 150)	COLONIA HOGAR INSTITUTO 25 DE MAYO	VILLA 25 DE MAYO (CALLE CHACABUCO Y RUTA PROV. 150)	LOS REYUNOS
KM. PARCIALES	2,1	4,0	2,6	1,9	2,3	2,9	5,8	2,5	10,5
KM. RECORRIDOS	2,1	6,1	8,7	10,6	12,9	15,8	21,6	24,1	34,6
TERMINAL SAN RAFAEL (MZA.)	120	160	170	190	210	220	240	290	520
CANAL CERRITO AV. H. YRIGOYEN (ESQ. D. FUNES)		120	160	170	190	210	210	260	310
CANAL TOLEDANO (RUTA NAC. 143 ESQ. TOLEDANO)			120	160	170	190	190	220	280
AERO CLUB SAN RAFAEL				120	160	170	170	210	240
RUTA NAC. 143 ESQ. EL SALTO					120	160	160	190	210
RUTA NAC. 143 ESQ. SARDINI						120	140	160	190
EL CRISTO (RUTA NAC. 143 ESQ. RUTA PROV. 150)							120	160	170
COLONIA HOGAR (INSTITUTO 25 DE MAYO)								120	140
VILLA 25 DE MAYO (CALLE CHACABUCO Y RUTA PROV. 150)									120

Dr. Natalio L. Heredia Rodríguez
Sec. de Servicios Públicos
Gobierno de Mendoza



GOBIERNO DE MENDOZA
SECRETARÍA DE SERVICIOS PÚBLICOS

DECRETO N° 2198/2023

RESOLUCIÓN N°: 0111

ANEXO I (A PARTIR DE LA PUBLICACION EN EL B.O. hasta el 30/11/2023)


ANTONIO BUTTINI E HIJOS S.R.L. GRUPO 570

Denominación: 577 (535A) SAN RAFAEL - MALARGUE

577

ETAPAS	C.BENEGAS	C.DE LOS TERNEROS	P. A NIVEL (R.144)	DESVIO EL NIHUIL	LAS SALINAS	AGUA NUEVA	LOS POCITOS	EL SOSNEADO	COIHUECO	RIO SALADO	EL CHACAY	MALARGUE
KM. PARCIALES	17,0	18,0	6,0	14,0	21,0	27,0	19,0	25,0	11,0	10,0	18,0	13,0
KM. RECORRIDOS	17,0	35,0	41,0	55,0	76,0	103,0	122,0	147,0	158,0	168,0	186,0	199,0
San Rafael	290	360	400	520	600	770	1060	1390	1480	1510	1610	1850
C.Benegas		170	190	340	520	640	910	1200	1270	1370	1510	1560
C.de los Ternereros			120	190	340	530	790	1060	1200	1240	1360	1480
P. a Nivel (R.144)				120	280	520	770	960	1120	1200	1300	1370
Desvio El Nihuil					170	280	770	820	1000	1080	1180	1300
Las Salinas						240	580	770	790	960	1010	1120
Agua Nueva							240	600	700	760	840	940
Los Pocitos								340	430	500	600	640
El Sosneado									170	240	340	480
Coihueco										170	190	340
Rio Salado											170	310
El Chacay												280

Dr. Natalia L. Misma Rodríguez
Secretaría de Servicios Públicos
Gobierno de Mendoza



ANEXO I (A PARTIR DE LA PUBLICACION EN EL B.O. hasta el 30/11/2023)

TARIFAS GRUPO 570

577

Denominación: 577 (535A) SAN RAFAEL - MALARGUE (DIFERENCIAL)

DIFERENCIAL	C.BENEGAS	C.DE LOS TERNEROS	P. A NIVEL (R.144)	DESVIO EL NIHUIL	LAS SALINAS	AGUA NUEVA	LOS POCITOS	EL SOSNEADO	COIHUECO	RIO SALADO	EL CHACAY	MALARGUE
KM. PARCIALES	17,0	18,0	6,0	14,0	21,0	27,0	19,0	25,0	11,0	10,0	18,0	13,0
KM. RECORRIDOS	17,0	35,0	41,0	55,0	76,0	103,0	122,0	147,0	158,0	168,0	186,0	199,0
San Rafael	340	430	460	670	760	960	1360	1780	1840	1870	1990	2210
C.Benegas		240	290	430	640	790	1130	1560	1600	1720	1870	1970
C.de los Ternereros			170	280	410	700	1000	1420	1490	1540	1660	1840
P. a Nivel (R.144)				170	340	640	960	1240	1370	1510	1610	1780
Desvio El Nihuil					220	340	960	1060	1200	1360	1510	1730
Las Salinas						280	700	960	1010	1200	1250	1390
Agua Nueva							280	770	880	910	1030	1180
Los Pocitos								430	480	600	760	820
El Sosneado									160	290	410	580
Cohihueco										160	280	430
Rio Salado											190	410
El Chacay												340

Dr. Magalito L. María Rodríguez
Sec. de Servicios Públicos
Gobierno de Mendoza



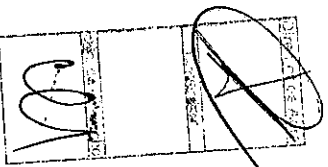
ANEXO I (A PARTIR DE LA PUBLICACION EN EL B.O. hasta el 30/11/2023)

TARIFAS GRUPO 570

579

Denominación: 579 MENDOZA - SAN RAFAEL

ETAPAS	PASO DE LAS CARRETIAS	LA TOSCA S.R.	SAN RAFAEL
KM. PARCIALES	11,0	46,0	60,0
KM. RECORRIDOS	126,0	172,0	232,0
MENDOZA	1360	1540	1850
TUNUYAN	720	910	1150
EUGENIO BUSTOS	580	720	960
PAREDITAS	190	480	910
PASO DE LAS CAR		340	770
LA TOSCA S.R.			430





ANEXO I (A PARTIR DE LA PUBLICACION EN EL B.O. hasta el 30/11/2023)

TARIFAS GRUPO 570

579 DIFERENCIAL

Denominación: 579 MENDOZA - SAN RAFAEL

	PASO DE LAS CARRETAS	LA TOSCA S.R.	SAN RAFAEL
Kil. Parciales	11,0	46,0	60,0
Kil. Totales	126,0	172,0	232,0
MENDOZA	1540	1770	2130
TUNUYAN	820	1050	1340
EUGENIO BUSTOS	670	820	1120
PAREDITAS	220	550	1050
PASO DE LAS CAR		400	890
LA TOSCA S.R.			500

Dr. Natalio María Rodríguez
Sec. de Servicios Públicos
Gobierno de Mendoza




GOBIERNO DE MENDOZA
SECRETARÍA DE SERVICIOS PÚBLICOS

DECRETO N° 2198/2023

RESOLUCIÓN N° : 01111

ANEXO I (A PARTIR DE LA PUBLICACION EN EL B.O. hasta el 30/11/2023)

ANDESMAAR S.A. GRUPO 549



Dr. Natalio L. Mena Rodríguez
Sec. de Servicios Públicos
Gobierno de Mendoza



ANEXO I (A PARTIR DE LA PUBLICACION EN EL B.O. hasta el 30/11/2023)

AUTOTRANSPORTES ANDES MAR S.A. GRUPO 540

549

Denominación: 549 (537) MENDOZA - GENERAL ALVEAR

ETAPAS	PASO DE LAS CAR	LA TOSCA S.R.	SAN RAFAEL	VICTOR WEINRT	CASA JURÍ	LA GUEVARINA SA	VILLA ATUEL	FINCA INDA	REAL DEL PADRE	GENERAL ALVEAR	BOWEN
KM. PARCIALES	11,0	46,0	60,0	8,0	26,0	6,0	20,0	7,0	6,0	14,0	19,0
KM. RECORRIDOS	126,0	172,0	232,0	240,0	266,0	272,0	292,0	299,0	305,0	319,0	338,0
MENDOZA	1360	1540	1850	1850	2040	2110	2260	2320	2440	2560	2690
TUNUYAN	720	910	1150	1270	1390	1480	1610	1630	1800	1870	1970
EUGENIO BUSTOS	580	720	960	1120	1240	1300	1440	1490	1660	1730	1840
PAREDITAS	190	480	910	1080	1200	1270	1420	1490	1610	1680	1680
PASO DE LAS CAR		340	770	940	1060	1120	1300	1360	1510	1540	1600
LA TOSCA S.R.			430	580	790	790	1000	1010	1200	1250	1250
SAN RAFAEL				240	400	530	640	670	770	910	1060
VICTOR WEINRT					190	340	430	580	640	720	880
CASA JURÍ						340	280	430	530	600	670
LA GUEVARINA SA							170	280	360	530	670
VILLA ATUEL								170	240	360	580
FINCA INDA									120	310	430
REAL DEL PADRE										290	400
GENERAL ALVEAR											290

[Handwritten signature]



Gobierno de Mendoza
Secretaría de Servicios Públicos


Decreto N° 2198/2023

Resolución N°: 0111

ANEXO I (A PARTIR DE LA PUBLICACION EN EL B.O. hasta el 30/11/2023)

C.A.T.A.

GRUPO 580



Dr. Natalio L. Kiema Rodríguez
Sec. de Servicios Públicos
Gobierno de Mendoza



Gobierno de Mendoza
Secretaría de Servicios Públicos

Decreto N° 2198/2023

Resolución N°: 0111

ANEXO I (A PARTIR DE LA PUBLICACION EN EL B.O. hasta el 30/11/2023)

Tipo de servicio: común

C.A.T.A. ZONA SUR

580

Denominación: 580 - MENDOZA - MALARGÜE

ETAPAS	MENDOZA	MALARGÜE
KM. PARCIALES	0,0	400,0
KM. RECORRIDOS	0,0	400,0
Mendoza		3.460



Dr. Natalia L. Ripa Rodríguez
Sec. de Servicios Públicos
Gobierno de Mendoza



Gobierno de Mendoza
Secretaría de Servicios Públicos


Decreto N° 2198/2023

Resolución N°: 0111

ANEXO I (A PARTIR DE LA PUBLICACION EN EL B.O. hasta el 30/11/2023)

LA UNIÓN S.R.L.

GRUPO 610



Dr. Natalio L. Iriarte Rodríguez
Sec. de Servicios Públicos
Gobierno de Mendoza



ANEXO I (A PARTIR DE LA PUBLICACION EN EL B.O. hasta el 30/11/2023)

ZONA SUR - LA UNIÓN S.R.L. GRUPO 610

611

Denominación: 561 (611) URBANO - GENERAL ALVEAR - ALVEAR OESTE - B° JARDÍN, B° ALIMENTACIÓN, B° MUTA, B° IRRIGACIÓN, ISLA GOROSTIAGA

ETAPAS	GODOY CRUZ Y BELTRAN	JUAN PABLO II Y RIO MALARGUE (B° IRRIGACION-JARDIN)	PELEGRINI Y PTE. ILLIA	CALLE 7 Y SANTA FE	CALLE 7 Y CALLE M	ISLA GOROSTIAGA	TERM. GRAL. ALVAER
KM PARCIALES	0,5	2,0	0,6	3,0	1,6	7,7	9,8
KM TOTALES	0,5	2,5	3,1	6,1	7,7	15,4	25,2
TERMINAL GRAL. ALVEAR	120	120	120	160	190	120	
GODOY CRUZ Y BELTRAN		120	120	160	190	120	120
JUAN PABLO II Y RIO MALARGUE (B° IRRIGACION-JARDIN)	120		120	160	190	120	120
PELEGRINI Y PTE. ILLIA	120	120		120	160	160	120
CALLE 7 Y SANTA FE (ALVEAR OESTE)	160	160	120		120	160	160
CALLE 7 Y CALLE M	190	190	160	120		160	190
ISLA GOROSTIAGA							120



DECRETO N° 2198/2023

RESOLUCIÓN N°: 01111

ANEXO I (A PARTIR DE LA PUBLICACION EN EL B.O. hasta el 30/11/2023)

ZONA SUR - LA UNIÓN S.R.L. GRUPO 610

612

Denominación: 564 (612) URBANO - GENERAL ALVEAR - CEMENTERIO

ETAPAS	LIBERTADOR SUR Y SANTA FE	CEMENTERIO
KM PARCIALES	3,5	1,2
KM TOTALES	3,5	4,7
TERMINAL GRAL. ALVEAR	120	170
LIBERTADOR SUR Y SANTA FE		120



Dr. Natalio L. María Rodríguez
Sec. de Servicios Públicos
Gobierno de Mendoza



ANEXO I (A PARTIR DE LA PUBLICACION EN EL B.O. hasta el 30/11/2023)

ZONA SUR - LA UNIÓN S.R.L. GRUPO 610

613

Denominación: 562 (613) MEDIA DISTANCIA - GENERAL ALVEAR - CARMENSA

ETAPAS	AV. LIBERTADOR SUR Y GRANADEROS	R.N. N°143 Y SANTA FE	AERO CLUB	PUENTE COLORADO	FINCA LAS 50	TERMINAL DE CARMENSA
KM PARCIALES	0,90	2,10	1,60	11,30	3,80	4,05
KM TOTALES	0,90	3,00	4,60	15,90	19,70	23,75
TERMINAL GRAL. ALVEAR	120	160	170	190	240	290
AV. LIBERTADOR SUR Y GRANADEROS		120	160	170	190	240
R.N. N°143 Y SANTA FE			120	160	170	190
AERO CLUB				120	160	170
PUENTE COLORADO					120	160
FINCA LAS 50						120

Dr. Natalio L. Ferrera Rodríguez
Sec. de Servicios Públicos
Gobierno de Mendoza



ANEXO I (A PARTIR DE LA PUBLICACION EN EL B.O. hasta el 30/11/2023)

ZONA SUR - LA UNIÓN S.R.L. GRUPO 610

614

Denominación: 563 A (614) MEDIA DISTANCIA - GENERAL ALVEAR - BOWEN POR CALLE CENTENARIO

ETAPAS	PELEGRINI Y TRICCERRI	CENTENARIO Y MARZOLINA	CENTENARIO Y CALLE PÚBLICA 10	CENTENARIO Y CALLE PÚBLICA 13	CENTENARIO Y CALLE PÚBLICA 16	CENTENARIO Y CALLE PÚBLICA 19	TERMINAL BOWEN
KM PARCIALES	3,90	2,30	2,60	3,00	3,00	3,00	2,90
KM TOTALES	3,90	6,20	8,80	11,80	14,80	17,80	20,70
TERMINAL GRAL. ALVEAR	120	160	190	190	220	240	290
PELEGRINI Y TRICCERRI		120	160	190	190	220	240
CENTENARIO Y MARZOLINA			120	160	190	190	220
CENTENARIO Y CALLE PÚBLICA 10				120	160	190	190
CENTENARIO Y CALLE PÚBLICA 13					120	160	190
CENTENARIO Y CALLE PÚBLICA 16						120	160
CENTENARIO Y CALLE PÚBLICA 19							120

Dr. Natalia L. María Rodríguez
Sec. de Servicios Públicos
Gobierno de Mendoza



DECRETO N° 2198/2023

RESOLUCIÓN N°: 01111

GOBIERNO DE MENDOZA
SECRETARÍA DE SERVICIOS PÚBLICOS

ANEXO I (A PARTIR DE LA PUBLICACION EN EL B.O. hasta el 30/11/2023)

ZONA SUR - LA UNIÓN S.R.L. GRUPO 610

615

Denominación: 563 B (615) MEDIA DISTANCIA - GENERAL ALVEAR - BOWEN POR RUTA NACIONAL N° 188

ETAPAS	AV. ALVEAR (E) Y TRICCERRI	RUTA 188 Y CALLE PÚBLICA 7	RUTA 188 Y CALLE PÚBLICA 10	RUTA 188 Y CALLE PÚBLICA 13	RUTA 188 Y CALLE PÚBLICA 16	RUTA 188 Y CALLE PÚBLICA 19	TERMINAL BOWEN
KM PARCIALES	3,50	1,50	3,50	3,00	3,00	3,00	3,00
KM TOTALES	3,50	5,00	8,50	11,50	14,50	17,50	20,50
TERMINAL GRAL. ALVEAR	120	160	190	190	220	240	290
AV. ALVEAR (E) Y TRICCERRI		120	160	190	190	220	240
RUTA 188 Y CALLE PÚBLICA 7			120	160	190	190	220
RUTA 188 Y CALLE PÚBLICA 10				120	160	190	190
RUTA 188 Y CALLE PÚBLICA 13					120	160	190
RUTA 188 Y CALLE PÚBLICA 16						120	160
RUTA 188 Y CALLE PÚBLICA 19							120

Dr. Natalia L. Mera Rodríguez
Sec. de Servicios Públicos
Gobierno de Mendoza



ANEXO I (A PARTIR DE LA PUBLICACION EN EL B.O. hasta el 30/11/2023)

ZONA SUR - LA UNIÓN S.R.L. GRUPO 610

616

Denominación: 563 C (616) MEDIA DISTANCIA - GENERAL ALVEAR - BOWEN POR MARZOLINA

ETAPAS	PELEGRINI TRICCERRI	CENTENARIO Y MARZOLINA	MARZOLINA Y PÚBLICA "M"	MARZOLINA Y PÚBLICA "O"	PÚBLICA "O" Y PÚBLICA 10	PÚBLICA "O" Y PÚBLICA 13	PÚBLICA "O" Y PÚBLICA 16	PÚBLICA "O" Y PÚBLICA 19	CENTENARIO Y PÚBLICA 19	TERMINAL BOWEN
KM PARCIALES	3,90	2,30	1,90	2,00	3,00	3,00	3,00	3,00	3,00	2,90
KM TOTALES	3,90	6,20	8,10	10,10	13,10	16,10	19,10	22,10	25,10	28,00
TERMINAL GRAL. ALVEAR	120	160	190	190	220	240	240	240	280	290
PELEGRINI Y TRICCERRI		120	160	190	190	220	240	240	240	280
CENTENARIO Y MARZOLINA			120	160	190	190	220	240	240	240
MARZOLINA Y PÚBLICA "M"				120	160	190	190	220	240	240
MARZOLINA Y PÚBLICA "O"					120	160	190	190	220	240
PÚBLICA "O" Y PÚBLICA 10						120	160	190	190	220
PÚBLICA "O" Y PÚBLICA 13							120	160	190	190
PÚBLICA "O" Y PÚBLICA 16								120	160	190
PÚBLICA "O" Y PÚBLICA 19									120	160
CENTENARIO Y PÚBLICA 19										120

Dr. Natalio L. Kiana Rodríguez
Sec. de Servicios Públicos
Gobierno de Mendoza



GOBIERNO DE MENDOZA
SECRETARÍA DE SERVICIOS PÚBLICOS

DECRETO N° 2198/2023

RESOLUCIÓN N°: 0111

ANEXO I (A PARTIR DE LA PUBLICACION EN EL B.O. hasta el 30/11/2023)

ZONA SUR - LA UNIÓN S.R.L. GRUPO 610

Denominación: 563 D (617) MEDIA DISTANCIA - GENERAL ALVEAR - BOWEN POR ESCANDINAVA - (ALARGUE ESCUELA 4-179 EL CEIBO)

617

ETAPAS	AV. ALVEAR (E) Y TRICCERRI	RUTA 188 Y PÚBLICA 7	RUTA 188 Y PÚBLICA 10	PÚBLICA 10 Y PÚBLICA "G"	PÚBLICA 10 ALM. DIAZ	PÚBLICA C Y PÚBLICA 10	ESCUELA N° 4 - 179	PÚBLICA C Y PÚBLICA 13	PÚBLICA C Y PÚBLICA 16	PÚBLICA C Y PÚBLICA 19	PÚBLICA C Y PÚBLICA 22	PÚBLICA C Y PÚBLICA 25	PÚBLICA E Y PÚBLICA 25	PÚBLICA E Y PÚBLICA 25 GALAGUZA	PÚBLICA E Y PÚBLICA 22	PÚBLICA G Y PÚBLICA 22	RUTA 188 Y PÚBLICA 22	TERMINAL BOWEN
KM PARCIALES	3,30	1,50	3,00	2,00	2,00	2,00	1,50	1,50	3,00	3,00	3,00	3,00	2,00	1,50	1,50	2,00	2,00	2,00
KM TOTALES	3,30	4,80	7,80	9,80	11,80	13,80	15,30	16,80	19,80	22,80	25,80	28,80	30,80	32,30	33,80	35,80	37,80	43,10
TERMINAL GRAL. ALVEAR	120	160	190	220	220	240	240	240	290	310	340	340	360	400	410	430	460	520
AV. ALVEAR (E) Y TRICCERRI		120	160	190	220	220	240	240	240	290	310	340	340	360	400	410	430	480
RUTA 188 Y PÚBLICA 7			120	160	190	220	220	240	240	240	290	310	340	340	360	400	410	430
RUTA 188 Y PÚBLICA 10				120	160	190	220	220	240	240	290	310	340	340	360	400	410	430
PÚBLICA 10 Y PÚBLICA "G"					120	160	190	220	220	240	240	290	310	340	340	360	400	400
PÚBLICA 10 Y ALMC. DIAZ						120	160	190	220	220	240	240	290	310	340	340	360	360
PÚBLICA "C" Y PÚBLICA 10							120	160	190	220	220	240	240	290	310	340	310	340
PÚBLICA "C" Y PÚBLICA 13								120	160	190	220	220	240	240	240	290	290	310
PÚBLICA "C" Y PÚBLICA 16									120	160	190	220	220	240	240	240	240	290
PÚBLICA "C" Y PÚBLICA 19										120	160	190	220	240	240	240	240	240
PÚBLICA "C" Y PÚBLICA 22											120	190	220	240	240	240	240	240
PÚBLICA "C" Y PÚBLICA 25												120	190	220	240	240	240	240
PÚBLICA "E" Y PÚBLICA 25													120	160	190	220	220	240
PÚBLICA "E" Y FCA. GALAGUZA														120	160	190	220	240
PÚBLICA "E" Y PÚBLICA 22															120	160	190	220
PÚBLICA "G" Y PÚBLICA 22																120	160	190
RUTA 188 Y PÚBLICA 22																	120	160

Dr. Natalia Mema Rodríguez
Sec. de Servicios Públicos
Gobierno de Mendoza



ANEXO I (A PARTIR DE LA PUBLICACION EN EL B.O. hasta el 30/11/2023)

ZONA SUR - LA UNIÓN S.R.L. GRUPO 610

618

Denominación: 551 (618) MEDIA DISTANCIA - GENERAL ALVEAR - REAL DEL PADRE

ETAPAS	R.N. N° 143 Y EL NEVADO	PUENTE COLORADO	R.P. N° 171 Y RINCON DEL INDIO	R.P. N° 171 Y LA INDA	TERMINAL DE REAL DEL PADRE	ALARGUE ESC. CLEMENTE SARMIENTO
KM PARCIALES	5,00	5,00	4,00	2,50	4,30	3,70
KM TOTALES	5,00	10,00	14,00	16,50	20,80	24,50
TERMINAL GRAL. ALVEAR	120	160	190	280	290	310
R.N. N° 143 Y EL NEVADO		120	160	190	240	240
PUENTE COLORADO			120	170	190	220
R.P. N° 171 Y RINCON DEL INDIO				120	160	190
R.P. N° 171 Y LA INDA					120	160

Dr. Natalio Mena Rodríguez
Sec. de Servicios Públicos
Gobierno de Mendoza



ANEXO I (A PARTIR DE LA PUBLICACION EN EL B.O. hasta el 30/11/2023)

ZONA SUR - LA UNIÓN S.R.L. GRUPO 610

619

Denominación: 619 MEDIA DISTANCIA - GENERAL ALVEAR - PUNTA DE AGUA - AGUA ESCONDIDA

ETAPAS	CARMENSA	PTO. EL BARROSO	PUNTA DE AGUA	LOS PEJES	EL TOSCOSO	AGUA ESCONDIDA	LIMITE LA HUMADA
KMS. PARCIALES	21,00	29,00	43,00	20,00	20,00	43,00	21,00
KMS. TOTALES	21,00	50,00	93,00	113,00	133,00	176,00	197,00
TERMINAL GRAL. ALVEAR	290	670	1360	1490	1600	2500	2830
CARMENSA		290	1200	1360	1490	2160	2400
PTO. EL BARROSO			670	1200	1360	2020	2210
PUNTA DE AGUA				670	1010	1360	1440
LOS PEJES					820	1200	1360
EL TOSCOSO						820	880
AGUA ESCONDIDA							430

Dr. Natalio L. Heredia Rodríguez
Sec. de Servicios Públicos
Gobierno de Mendoza



ANEXO I (A PARTIR DE LA PUBLICACION EN EL B.O. hasta el 30/11/2023)

ZONA SUR - LA UNIÓN S.R.L. GRUPO 610

Denominación: 552 (620) LARGA DISTANCIA - GENERAL ALVEAR - MENDOZA

620

ETAPA	GRAL. ALVEAR	REAL DEL PADRE	MONTE COMÁN	GUADALES	A VILLA NUEVA	NACUÑAN	CMTTE. SALAS	PICHI CIEGO	LAS CATTITAS	SANTA ROSA	SAN MARTIN	PALMIRA	TERMINAL DEL SOL (MENDOZA)
KMS. PARCIALES	19,00	19,00	30,00	13,00	30,00	20,00	22,00	31,00	34,50	9,00	40,00	15,00	31,00
KMS. TOTALES	19,00	38,00	68,00	81,00	111,00	131,00	153,00	184,00	218,50	227,50	267,50	282,50	313,50
TERM. BOWEN	290	480	720	1010	1120	1390	1440	1680	1970	2080	2640	2160	2690
GRAL. ALVEAR		290	480	670	770	1120	1150	1600	1680	1840	2500	1970	2560
REAL DEL PADRE			400	430	670	960	1010	1150	1440	1630	1840	1870	2450
MONTE COMÁN				340	430	670	820	880	1200	1390	2020	1540	2350
GUADALES					170	340	600	580	960	1060	1250	1250	1540
A VILLANUEVA						190	240	400	720	880	1060	1060	1390
NACUÑAN							190	240	670	670	960	960	1250
CMTTE. SALAS								120	290	430	640	640	1010
PICHI CIEGO									280	290	580	580	960
LAS CATTITAS										120	580	580	880
SANTA ROSA											430	430	880
SAN MARTIN												120	430
PALMIRA													240

Dr. Natalia Mariana Rodríguez
Sec. de Servicios Públicos
Gobierno de Mendoza



GOBIERNO DE MENDOZA
SECRETARÍA DE SERVICIOS PÚBLICOS

DECRETO N° 2198/2023

RESOLUCIÓN N°: 01111

ANEXO I (A PARTIR DE LA PUBLICACION EN EL B.O. hasta el 30/11/2023)

ZONA SUR - LA UNIÓN S.R.L. GRUPO 610

621

Denominación: 621 BOWEN - MALARGUE

ETAPA	GRAL. ALVEAR	SOITUE	CERRO LOS CHANCHOS	CERRO LOS TOLDOS	PUESTO LOS PAJARITOS	MIRADOR LOS HISTORICOS	ruta 188 y RUTA 180	PUESTO ORTIZ	LA JUNTA	CAMINO DE LA JUNTA Y RUTA 40	TERMINAL MALARGUE
KMS.PARCIALES	19,00	24,00	19,00	27,00	9,00	7,00	33,00	30,00	64,00	12,00	14,00
KMS. TOTALES	19,00	43,00	62,00	89,00	98,00	105,00	138,00	168,00	232,00	244,00	258,00
TERM. BOWEN	290	480	670	820	910	960	1360	1630	2210	2380	2690
GRAL. ALVEAR		290	340	640	720	770	1120	1360	1840	1990	2560
SOITUE			190	430	480	530	820	1150	1730	1920	2260
CERRO LOS CHANCHOS				290	360	430	530	820	1440	1480	1600
CERRO LOS TOLDOS					120	170	400	640	1120	1250	1360
PUESTO LOS PAJARITOS						120	360	530	1060	1150	1280
MIRADOR LOS HISTORICOS							240	340	700	770	880
ruta 188 y RUTA 180								240	670	770	840
PUESTO ORTIZ									480	530	600
LA JUNTA										120	240
CAMINO DE LA JUNTA Y RUTA 40											120

Dr. Natalia Mena Rodríguez
Sec. de Servicios Públicos
Gobierno de Mendoza



ANEXO I (A PARTIR DE LA PUBLICACION EN EL B.O. hasta el 30/11/2023)

ZONA SUR - LA UNIÓN S.R.L. GRUPO 610

622

Denominación: 622 BOWEN - SAN RAFAEL

ETAPA	GRAL. ALVEAR	REAL DEL PADRE	VILLA ATUEL	ATUEL NORTE	SALTO LAS ROSAS	SAN RAFAEL
KMS. PARCIALES	19,00	17,00	17,00	15,00	20,00	21,00
KMS. TOTALES	19,00	36,00	53,00	68,00	88,00	109,00
TERM. BOWEN	290	480	600	640	880	1030
GRAL. ALVEAR		290	360	530	700	910
REAL DEL PADRE			240	520	600	820
VILLA ATUEL				310	430	640
ATUEL NORTE					240	430
SALTO LAS ROSAS						280



Dr. Natalio L. Herrera Rodríguez
Sec. de Servicios Públicos
Gobierno de Mendoza



GOBIERNO DE MENDOZA
SECRETARÍA DE SERVICIOS PÚBLICOS

DECRETO N° 2198/2023

RESOLUCIÓN N°: 0111

ANEXO I (A PARTIR DE LA PUBLICACION EN EL B.O. hasta el 30/11/2023)

C.A.T.A.

GRUPO 650



Dr. Natalia L. Mena Rodríguez
Sec. de Servicios Públicos
Gobierno de Mendoza



ANEXO I (A PARTIR DE LA PUBLICACION EN EL B.O. hasta el 30/11/2023)

ZONA SUR - GRUPO 650

651 A

Denominación: 651 A - MALARGÜE - MALARGÜE

ETAPAS	MALARGUE
KM. PARCIALES	19,7
KM. RECORRIDOS	19,7
MALARGUE	120

ZONA SUR - GRUPO 650

651 C

Denominación: 651 C - MALARGÜE - MALARGÜE

ETAPAS	MALARGUE
KM. PARCIALES	11,7
KM. RECORRIDOS	11,7
MALARGUE	120

ZONA SUR - GRUPO 650

651 B

Denominación: 651 B - MALARGÜE - MALARGÜE

ETAPAS	MALARGUE	VIRGEN DE LOS VIENTOS
KM. PARCIALES	18,9	9,0
KM. RECORRIDOS	18,9	27,9
MALARGUE	120	190
VIRGEN DE LOS VIENTOS		120

ZONA SUR - GRUPO 650

651 D

Denominación: 651 D - MALARGÜE - MALARGÜE

ETAPAS	MALARGUE
KM. PARCIALES	19,7
KM. RECORRIDOS	19,7
MALARGUE	120



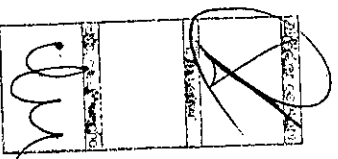
ANEXO I (A PARTIR DE LA PUBLICACION EN EL B.O. hasta el 30/11/2023)

ZONA SUR - GRUPO 650

652

Denominación: 652 - MALARGÜE - LA JUNTA

ETAPAS	MALARGUE	VIRGEN DE LOS VIENTOS	EL CHACAY	A. LA JUNTA	LA JUNTA
KM. PARCIALES	4,4	5,9	6,9	5,9	5,3
KM. RECORRIDOS	4,4	10,3	17,2	23,1	28,4
MALARGUE	120	190	290	290	340
VIRGEN DE LOS VIENTOS		120	190	290	290
EL CHACAY			120	190	290
A. LA JUNTA				120	190
LA JUNTA					120



Dr. Natalia L. Herma Rodríguez
Sec. de Servicios Públicos
Gobierno de Mendoza



ANEXO I (A PARTIR DE LA PUBLICACION EN EL B.O. hasta el 30/11/2023)

ZONA SUR - GRUPO 650

653 A

Denominación: 653 A - MALARGÜE - MALARGÜE

Cnia. Pehuenche)

(por

ETAPAS	MALARGUE	FCA GRASSI
KM. PARCIALES	15,5	12,0
KM. RECORRIDOS	15,5	27,5
MALARGUE	120	190
FCA GRASSI		120

ZONA SUR - GRUPO 650

653 C

Denominación: 653 C - MALARGÜE - MALARGÜE

(por Cementerio)

ETAPAS	MALARGUE	FCA GRASSI
KM. PARCIALES	17,0	12,0
KM. RECORRIDOS	17,0	29,0
MALARGUE	120	190
FCA GRASSI		120

ZONA SUR - GRUPO 650

653 B

Denominación: 653 B - MALARGÜE - MALARGÜE

B° Payen)

(por

ETAPAS	MALARGUE	FCA GRASSI
KM. PARCIALES	20,3	12,0
KM. RECORRIDOS	20,3	32,3
MALARGUE	160	190
FCA GRASSI		160

Dr. Natalia L. Merna Rodríguez
Sec. de Servicios Públicos
Gobierno de Mendoza



ANEXO I (A PARTIR DE LA PUBLICACION EN EL B.O. hasta el 30/11/2023)

ZONA SUR - GRUPO 650

Denominación: 654 - MALARGÜE - LAS LOICAS

654

ETAPAS	MALARGUE	GRASSI	EL FORTIN	CHIHUIDO CHICO	CHIHUIDO GRANDE	AGUA BOTADA	B. BLANCAS	ARROYO MACHO	POTIMALAL	P. DEL VIENTO	BARDITAS	LA JUNTA SUR	LAS LOICAS
KM. PARCIALES	5,2	5,3	5,1	12,7	15,6	16,1	10,3	2,7	9,3	7,1	5,5	2,7	4,4
KM. RECORRIDOS	5,2	10,5	15,6	28,3	43,9	60,0	70,3	73,0	82,3	89,4	94,9	97,6	102,0
MALARGUE	120	190	240	530	580	640	720	820	1060	1150	1200	1200	1360
GRASSI		120	190	430	480	530	670	720	910	1060	1060	1120	1200
EL FORTIN			120	400	400	480	640	670	820	910	960	1010	1120
CHIHUIDO CHICO				120	160	190	290	480	720	820	880	910	1010
CHIHUIDO GRANDE					120	160	240	400	640	720	770	770	880
AGUA BOTADA						120	240	290	480	670	670	720	820
BARDAS BLANCAS							120	190	400	480	530	530	670
ARROYO MACHO								120	190	400	400	400	480
POTIMALAL									120	160	190	190	290
PORTEZUELO DEL VIENTO										120	160	190	190
BARDITAS											120	160	190
LA JUNTA SUR												160	190
LAS LOICAS												120	160



ANEXO I (A PARTIR DE LA PUBLICACION EN EL B.O. hasta el 30/11/2023)

ZONA SUR - GRUPO 650

655

Denominación: 655 - MALARGÜE - LAS LEÑAS (ESTACIONAL)

ETAPAS	MALARGÜE	VIRGEN DE LOS VIENTOS	EL CHACAY	RIO SALADO	CAÑADA ANCHA	ALFALFALITO	L. NIÑA ENC.	LOS MOLLES	LOS MORROS	LAS LEÑAS
KM. PARCIALES	4,4	6,2	7,2	13,8	9,5	6,2	7,1	7,0	9,4	8,2
KM. RECORRIDOS	4,4	10,6	17,8	31,6	41,1	47,3	54,4	61,4	70,8	79,0
MALARGÜE	120	190	290	290	480	580	720	880	960	1150
VIRGEN DE LOS VIENTOS		120	190	190	340	480	580	720	880	910
EL CHACAY			120	190	240	340	480	580	720	820
RIO SALADO				120	190	240	340	430	640	720
CAÑADA ANCHA					120	190	190	340	430	580
ALFALFALITO						120	190	190	340	430
L. NIÑA ENC.							120	190	190	290
LOS MOLLES								120	190	240
LOS MORROS									120	190
LAS LEÑAS										120



ANEXO I (A PARTIR DE LA PUBLICACION EN EL B.O. hasta el 30/11/2023)

ZONA SUR - GRUPO 650

Denominación: 656 - MALARGÜE - EL ALAMBRADO

656

ETAPAS	MALARGUE	GRASSI	EL FORTIN	CHIHUIDO CHICO	CHIHUIDO GRANDE	AGUA BOTADA	B. BLANCAS	LLANO BLANCO	CHALAHUEN	EL MANZANO	COIHUUECO	MECHANQUIL	EL ALAMBRADO
KM. PARCIALES	5,2	5,3	5,1	12,7	15,6	16,1	10,1	10,1	10,3	13,9	7,2	8,1	3,3
KM. RECORRIDOS	5,2	10,5	15,6	28,3	43,9	60,0	70,1	80,2	90,5	104,4	111,6	119,7	123,0
MALARGUE	120	190	240	530	580	640	720	820	960	1150	1250	1390	1490
GRASSI		120	190	430	480	530	670	820	910	1150	1250	1360	1490
EL FORTIN			120	400	400	480	640	720	880	1150	1250	1300	1390
CHIHUIDO CHICO				120	160	190	290	480	640	770	910	1150	1250
CHIHUIDO GRANDE					120	160	240	400	580	720	880	1060	1250
AGUA BOTADA						120	240	400	480	640	880	1060	1200
BARIDAS BLANCAS							120	190	400	430	640	720	820
LLANOS BLANCOS								120	190	340	530	720	820
CHALAHUEN									120	190	290	430	640
EL MANZANO										120	160	290	430
COIHUUECO											120	160	290
MECHANQUIL												120	190
EL ALAMBRADO													120



ANEXO I (A PARTIR DE LA PUBLICACION EN EL B.O. hasta el 30/11/2023)

ZONA SUR - GRUPO 650

Denominación: 657 - MALARGÜE - AGUA ESCONDIDA

657

ETAPAS	MALARGUE	GRASSI	EL FORTIN	CHIHUIDO CHICO	EL CRUCE	LA BATRA	CR CARAPACHO	LLANCANEL O	CARAPACHO	EL MOLINO	MINA ETHEL	EL PERALITO	EL AGUITA	SALINILLA	LOS CORRALES	AGUA ESCONDIDA
KM. PARCIALES	5,2	5,3	5,1	12,7	4,0	12,0	8,9	12,5	17,5	25,9	11,6	8,0	27,3	24,0	7,3	1,7
KM. RECORRIDOS	5,2	10,5	15,6	28,3	32,3	44,3	53,2	65,7	83,2	109,1	120,7	128,7	156,0	180,0	187,3	189,0
MALARGUE	120	190	240	530	640	640	720	720	910	1150	1680	1870	2020	2210	2450	2500
GRASSI		120	190	430	430	480	580	640	820	1120	1540	1680	1870	2110	2350	2450
EL FORTIN			120	400	400	340	430	530	670	1060	1390	1600	1730	2020	2260	2400
CHIHUIDO CHICO				120	190	290	400	480	640	910	1300	1490	1630	1920	2110	2350
EL CRUCE					120	190	290	400	480	820	1200	1390	1540	1840	2020	2260
LA BATRA						120	190	290	400	670	1060	1250	1440	1680	1920	2110
CR. CARAPACHO							120	190	340	580	960	1150	1360	1600	1840	2020
LLANCANELO								120	240	430	880	1060	1200	1490	1680	1920
CARAPACHO									120	340	720	720	1060	1300	1540	1840
EL MOLINO										120	430	430	670	1010	1250	1440
MINA ETHEL											120	290	480	640	820	1060
EL PERALITO												120	290	430	640	820
EL AGUITA													120	290	430	640
SALINILLA														120	290	480
LOS CORRALES															290	480
AGUA ESCONDIDA															120	160

Dr. Natalio L. Mena Rodríguez
Sec. de Servicios Públicos
Gobierno de Mendoza



ANEXO I (A PARTIR DE LA PUBLICACION EN EL B.O. hasta el 30/11/2023)

ZONA SUR - GRUPO 650

Denominación: 658 - MALARGÜE - SAN RAFAEL

658

ETAPAS	C. BENEGAS	C. DE LOS TERNEROS	PASO A NIVEL	DESVIO EL NIHUIL	LAS SALINAS	AGUA NUEVA	LOS POCITOS	EL SOSNEADO	COIHUECO	RIO SALADO	EL CHACAY	MALARGUE
KM. PARCIALES	13,9	24,7	13,7	11,3	16,2	32,1	23,2	10,9	11,2	14,0	13,4	4,4
KM. RECORRIDOS	13,9	38,6	52,3	63,6	79,8	111,9	135,1	146,0	157,2	171,2	184,6	189,0
SAN RAFAEL	290	360	400	520	600	770	1060	1390	1480	1510	1610	1850
C. BENEGAS	120	190	190	340	520	640	910	1200	1270	1370	1510	1560
C. DE LOS TERNEROS		120	120	190	340	530	790	1060	1200	1240	1360	1480
PASO A NIVEL			120	120	280	520	770	960	1120	1200	1300	1370
DESVIO EL NIHUIL				120	170	280	770	820	1000	1080	1180	1300
LAS SALINAS					120	240	580	770	790	960	1010	1120
AGUA NUEVA						120	240	600	700	760	840	940
LOS POCITOS							120	340	430	500	600	640
EL SOSNEADO								120	170	240	340	480
COIHUECO									120	170	190	340
RIOSALADO										120	170	310
EL CHACAY											120	280
MALARGUE											120	120

Dr. Natalio L. Mera Rodríguez
Sec. de Servicios Públicos
Gobierno de Mendoza

MA



ANEXO I (A PARTIR DE LA PUBLICACION EN EL B.O. hasta el 30/11/2023)

ZONA SUR - GRUPO 650

Denominación: 659 - MALARGÜE - RANQUIL NORTE

659

ETAPAS	MALARGUE	GRASSI	EL FORTIN	CHIHUIDO CHICO	CHIHUIDO GRANDE	AGUA BOTADA	B. BLANCAS	LLANO BLANCO	CHALAHUEN	EL MANZANO	PUENTE ALANIZ	RUTA BELLON	LA PASARELA	EL CRISTO	EL ZAMPAL	C. LAUQUEN	RANQUIL NORTE
KM. PARCIALES	5,2	5,3	5,1	12,7	15,6	16,1	10,1	10,1	10,3	17,2	13,1	8,2	11,9	9,7	15,2	12,7	16,5
KM. RECORRIDOS	5,2	10,5	15,6	28,3	43,9	60,0	70,1	80,2	90,5	107,7	120,8	129,0	140,9	150,6	165,8	178,5	195,0
MALARGUE	120	190	240	530	580	640	720	820	960	1150	1250	1380	1390	1540	1630	2080	2210
GRASSI		120	190	430	480	530	670	770	910	1150	1200	1250	1380	1390	1540	1540	2110
EL FORTIN			120	400	400	480	640	720	880	1150	1150	1200	1250	1300	1390	1840	2020
CHIHUIDO CHICO				120	160	190	290	480	640	770	880	910	910	1060	1150	1630	1680
CHIHUIDO GRANDE					120	160	240	400	580	720	820	820	910	1060	1150	1600	1730
AGUA BOTADA						120	240	400	480	640	670	820	880	1010	1120	1540	1680
BARDAS BLANCAS							120	190	400	430	480	640	720	820	960	1390	1540
LLANO BLANCO								120	190	400	430	580	670	820	880	1360	1490
CHALAHUEN									120	190	290	430	480	640	720	1150	1360
EL MANZANO										120	160	290	400	480	640	1060	1150
PUENTE ALANIZ											120	290	400	480	640	1060	1150
RUTA BELLON												120	240	340	430	880	1060
LA PASARELA													120	290	400	770	910
EL CRISTO													120	190	290	640	770
EL ZAMPAL														120	240	480	670
C. LAUQUEN															120	430	640
RANQUIL NORTE																120	160

Dr. Natalia L. Herra Rodríguez
Sec. de Servicios Públicos
Gobierno de Mendoza



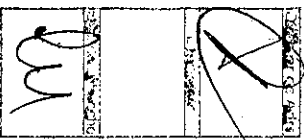
ANEXO I (A PARTIR DE LA PUBLICACION EN EL B.O. hasta el 30/11/2023)

ZONA SUR - GRUPO 650

660

Denominación: 660 - MENDOZA - LAS LEÑAS (ESTACIONAL)

ETAPAS	SAN RAFAEL	EL SOSNEADO	LOS MOLLES	LAS LEÑAS
KM. PARCIALES	239,0	132,0	50,0	20,0
KM. RECORRIDOS	239,0	371,0	421,0	441,0
MENDOZA	1850	3120	4900	5200
TUNUYAN	1150	2450	3940	4320
EUGENIO BUSTOS	960	2320	3650	3940
PAREditas	910	2260	3410	3650
SAN RAFAEL		1390	3220	3520
EL SOSNEADO			1730	2110
LOS MOLLES				240



Dr. Natalia L. Maza Rodríguez
Sec. de Servicios Públicos
Gobierno de Mendoza



ANEXO I (A PARTIR DE LA PUBLICACION EN EL B.O. hasta el 30/11/2023)

ZONA SUR - GRUPO 650

Denominación: 662 A - MENDOZA - MALARGÜE

662 A

ETAPAS	P. DE LAS CARRETTAS	LA TOSCA S.R.	SAN RAFAEL	CUADRO BENEGAS	C. TERNEROS	PASO A NIVEL	DESVIO EL NIHUIL	LAS SALINAS	AGUA NUEVA	LOS POCITOS	EL SOSNEADO	COHUECO	RIO SALADO	EL CHACAY	MALARGUE	
KM. PARCIALES	135,6	81,6	25,1	5,6	24,7	13,7	11,3	16,2	32,1	23,2	10,9	11,2	14,0	13,4	4,4	
KM. RECORRIDOS	135,6	217,2	242,3	247,9	272,6	286,3	297,6	313,8	345,9	369,1	360,0	391,2	405,2	418,6	423,0	
MENDOZA	1360	1540	1850	2020	2110	2160	2260	2350	2500	2830	3120	3220	3220	3360	3460	
TUNUYAN	720	910	1150	1360	1490	1540	1600	1680	1870	2160	2450	2560	2590	2690	2830	
EUGENIO BUSTOS	580	720	960	1150	1300	1390	1390	1540	1680	2020	2320	2350	2450	2560	2690	
PAREDITAS	190	480	910	1120	1250	1360	1390	1540	1680	2020	2260	2350	2450	2500	2590	
P. DE LAS CARRETTAS		340	770	960	1150	1150	1250	1390	1540	1870	2110	2210	2320	2350	2500	
LA TOSCA S.R.			430	670	770	910	960	1060	1250	1540	1840	1920	1970	2080	2210	
SAN RAFAEL				340	340	340	520	600	770	1060	1390	1480	1510	1610	1850	
CUADRO BENEGAS				120	170	190	340	520	640	910	1200	1270	1370	1510	1560	
C. TERNEROS					120	170	190	340	530	820	1060	1200	1240	1360	1480	
PASO A NIVEL						120	170	280	520	770	960	1120	1200	1300	1370	
DESVIO EL NIHUIL							120	170	280	770	820	1000	1080	1180	1300	
LAS SALINAS								120	240	580	770	790	960	1010	1120	
AGUA NUEVA									120	240	600	700	760	840	940	
LOS POCITOS										120	340	430	520	600	640	
EL SOSNEADO											120	170	240	340	480	
COHUECO												120	170	190	340	
RIO SALADO													120	170	190	
EL CHACAY														170	310	
															120	280

(Handwritten signatures and initials)

Dr. Natalia L. Mena Rodriguez
Sec. de Servicios Públicos
Gobierno de Mendoza



Gobierno de Mendoza
Secretaría de Servicios Públicos

Decreto N° 2198/2023

Resolución N°: 0111

ANEXO I (A PARTIR DE LA PUBLICACION EN EL B.O. hasta el 30/11/2023)

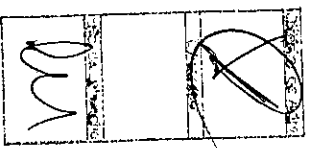
ZONA SUR - GRUPO 650

662 B

Denominación: 662 B - MENDOZA - MALARGÜE

ETAPAS	MALARGÜE	
KM. RECORRIDOS	400,0	
MENDOZA	4320	Categoría Cama
MENDOZA	5040	Categoría Suite

Dr. Natalio L. Miana Rodríguez
Sec. de Servicios Públicos
Gobierno de Mendoza






ANEXO I (A PARTIR DE LA PUBLICACION EN EL B.O. hasta el 30/11/2023)

ZONA SUR - GRUPO 650

663

Denominación: 663 - MENDOZA - SAN RAFAEL

ETAPAS	P. DE LAS CARRETAS	LA TOSCA S.R.	SAN RAFAEL
KM. PARCIALES	135,6	81,6	17,8
KM. RECORRIDOS	135,6	217,2	235,0
MENDOZA	1360	1540	1850
TUNUYAN	720	910	1150
EUGENIO BUSTOS	580	720	960
PAREDITAS	190	480	910
PASO DE LAS CARRETAS		340	770
LA TOSCA S.R.			430


Dr. Natalio L. Miema Rodriguez
Sec. de Servicios Públicos
Gobierno de Mendoza





ANEXO I (A PARTIR DE LA PUBLICACION EN EL B.O. hasta el 30/11/2023)

ZONA SUR - GRUPO 650

664

Denominación: 664 - MENDOZA - BOWEN

ETAPAS	P. DE LAS CARRETAS	LA TOSCA S.R.	SAN RAFAEL	VICTOR WEINERT	SALTO LAS ROSAS	CASA JURÍ	LA GUEVARINA SA	VILLA ATUEL	FINCA INDA	REAL DEL PADRE	GENERAL ALVEAR	BOWEN
KM. PARCIALES	135,6	81,6	26,3	8,0	8,2	18,5	4,7	12,9	9,3	7,9	24,9	4,1
KM. RECORRIDOS	135,6	217,2	243,5	251,5	259,7	278,2	282,9	295,8	305,1	313,0	337,9	342,0
MENDOZA	1360	1540	1850	1850	2020	2040	2110	2260	2320	2450	2560	2690
TUNUYAN	720	910	1150	1270	1360	1390	1480	1610	1630	1800	1870	1970
EUGENIO BUSTOS	580	720	960	1120	1150	1240	1300	1440	1490	1660	1730	1840
PAREDITAS	190	480	910	1080	1150	1200	1270	1440	1490	1610	1680	1680
P. DE LAS CARRETAS		340	770	940	960	1060	1120	1300	1360	1510	1540	1600
LA TOSCA S.R.			430	580	670	790	790	1000	1010	1200	1250	1250
SAN RAFAEL				240	290	400	530	640	670	790	910	1060
VICTOR WEINERT					160	190	340	430	580	640	720	880
SALTO LAS ROSAS						190	340	430	530	580	670	820
CASA JURÍ							340	280	430	530	600	670
LA GUEVARINA SA								170	280	360	530	670
VILLA ATUEL									170	240	360	580
FINCA INDA										120	310	430
REAL DEL PADRE											290	400

Dr. Natalia L. Mena Rodríguez
Sec. de Servicios Públicos
Gobierno de Mendoza



GOBIERNO DE MENDOZA
SECRETARÍA DE SERVICIOS PÚBLICOS


DECRETO N° 2198/2023

RESOLUCIÓN N° : 01111

ANEXO I (A PARTIR DE LA PUBLICACION EN EL B.O. hasta el 30/11/2023)

DICETOURS S.R.L.

GRUPO 700



Dr. Natalia L. Menz Rodríguez
Sec. de Servicios Públicos
Gobierno de Mendoza



ANEXO I (A PARTIR DE LA PUBLICACION EN EL B.O. hasta el 30/11/2023)

DICETOURS S.R.L. GRUPO 700

701

Denominación: 701 RIVADAVIA - PHILLIPS - LA CENTRAL POR CARRIL COLOMBO.

ETAPAS	RIVADAVIA URQUIZA Y A. BROWN	RIVADAVIA AVELLANEDA Y SANTIAGO CABRAL	RIVADAVIA SANTA MARIA DE ORO SGT CABRAL Y ESTRELLA	RIVADAVIA DIQUE PHILLIPS CALLE DEL DIQUE Y COLOMBO	RIVADAVIA ESTRADA Y COLOMBO	RIVADAVIA LA CENTRAL RUTA 71 Y TERMINAL DE LA CENTRAL	RIVADAVIA LAS ROSAS LAS ROSAS Y NUEVA GIL	SANTA ROSA EL DIVISADERO ESC. EL DIVISADERO
KM. PARCIALES	2,0	2,0	3,0	7,0	8,0	2,0	3,0	3,0
KM. RECORRIDOS	2,0	4,0	7,0	14,0	22,0	24,0	27,0	30,0
TERMINAL LINIERS Y ARISTOBULO DEL VALLE	120	120	160	160	160	190	340	400
RIVADAVIA								
URQUIZA Y A. BROWN		120	120	160	160	160	190	340
RIVADAVIA								
AVELLANEDA Y SANTIAGO CABRAL			120	120	160	160	160	190
RIVADAVIA								
SANTA MARIA DE ORO SGT CABRAL Y ESTRELLA				120	120	160	160	160
RIVADAVIA								
DIQUE PHILLIPS CALLE DEL DIQUE Y COLOMBO					120	120	160	160
RIVADAVIA								
ESTRADA Y COLOMBO						120	120	160
RIVADAVIA								
LA CENTRAL RUTA 71 Y TERMINAL DE LA CENTRAL							120	120
RIVADAVIA								
LAS ROSAS LAS ROSAS Y NUEVA GIL								120

Dr. Natalio L. Merina Rodríguez
Sec. de Servicios Públicos
Gobierno de Mendoza



Gobierno de Mendoza
SECRETARÍA DE SERVICIOS PÚBLICOS

DECRETO N° 2198/2023

RESOLUCIÓN N°: 01111

ANEXO I (A PARTIR DE LA PUBLICACION EN EL B.O. hasta el 30/11/2023)

DICETOURS S.R.L. GRUPO 700

702

Denominación: 702 EL MARCADO - SANTA ROSA - LA DORMIDA

ETAPAS	SANTA ROSA EL MARCADO CARRIL NORTE FRENTE ESC. M. GIL	SANTA ROSA CALLE VEGA Y RUTA NAC N°7	SANTA ROSA CARRIL EL MIRADOR Y RUTA P N° 50	SANTA ROSA B° DON HUMBERTO RUTA P N° 50 Y HERNANDEZ	SANTA ROSA RUTA P N° 50 Y LEMOS	SANTA ROSA RUTA P N° 50 Y BLANCO	SANTA ROSA GOBERNADOR CIVIT RUTA P N° 50 Y LEMOS	SANTA ROSA RUTA P N° 50 Y LA DORMIDA
KM. PARCIALES	8,0	12,0	3,0	3,0	13,0	9,0	5,0	8,5
KM. RECORRIDOS	8,0	20,0	23,0	26,0	39,0	48,0	53,0	61,5
DESDE EL MARCADO CARRIL NORTE	120	190	190	190	290	400	400	480
SANTA ROSA EL MARCADO CARRIL NORTE FRENTE ESC. M. GIL		120	190	190	190	290	400	400
SANTA ROSA CALLE VEGA Y RUTA NAC N°7			120	120	120	190	240	290
SANTA ROSA CARRIL EL MIRADOR Y RUTA P N° 50				120	120	120	190	240
SANTA ROSA B° DON HUMBERTO RUTA P N° 50 Y HERNANDEZ					120	120	190	190
SANTA ROSA RUTA P N° 50 Y LEMOS						120	120	120
SANTA ROSA RUTA P N° 50 Y BLANCO							120	120
SANTA ROSA GOBERNADOR CIVIT RUTA P N° 50 Y LEMOS								120

Dr. Natalia L. Higuera Rodríguez
Sec. de Servicios Públicos
Gobierno de Mendoza



ANEXO I (A PARTIR DE LA PUBLICACION EN EL B.O. hasta el 30/11/2023)

DICETOURS S.R.L. GRUPO 700

702 B

Denominación: 702B EL MARCADO - SANTA ROSA - LA DORMIDA (AP. POR HOSPITAL PERRUPATO)

ETAPAS	SANTA ROSA EL MARCADO CARRIL NORTE FRENTE ESC. M. GIL	SANTA ROSA CALLE VEGA Y RUTA NAC N°7	SANTA ROSA CARRIL EL MIRADOR Y RUTA P N° 50	SANTA ROSA B° DON HUMBERTO RUTA P N° 50 Y HERNANDEZ	SANTA ROSA RUTA P N° 50 Y LEMOS	SANTA ROSA RUTA P N° 50 Y BLANCO	SANTA ROSA GOBERNADOR CIVIT RUTA P N° 50 Y LEMOS	SANTA ROSA RUTA P N° 50 Y LA DORMIDA
KM. PARCIALES	8,0	12,0	3,0	3,0	13,0	9,0	5,0	8,5
KM. RECORRIDOS	8,0	20,0	23,0	26,0	39,0	48,0	53,0	61,5
DESDE EL MARCADO CARRIL NORTE	120	190	190	190	290	400	400	480
EL MARCADO CARRIL NORTE FRENTE		120	190	190	190	290	400	400
SANTA ROSA CALLE VEGA Y RUTA NAC N°7			120	120	120	190	240	290
SANTA ROSA CARRIL EL MIRADOR Y RUTA P N° 50				120	120	120	190	240
B° DON HUMBERTO RUTA P N° 50 Y					120	120	190	190
SANTA ROSA RUTA P N° 50 Y LEMOS						120	120	120
SANTA ROSA RUTA P N° 50 Y BLANCO							120	120
SANTA ROSA GOBERNADOR CIVIT RUTA P N° 50 Y								120

Dr. Natalio L. Piana Rodríguez
Sec. de Servicios Públicos
Gobierno de Mendoza



ANEXO I (A PARTIR DE LA PUBLICACION EN EL B.O. hasta el 30/11/2023)

DICETOURS S.R.L. GRUPO 700

703

Denominación: 703 MENDOZA - SAN MARTIN

ETAPAS	MENDOZA RUTA PROV N° 50 Y URQUIZA	GUAYMALLEN SANTA ANA RUTA PROV N° 50 Y TIRASSO	GUAYMALLEN RODEO DE LA CRUZ RUTA PROV N° 50 Y SERPA	GUAYMALLEN RODEO DEL MEDIO MAIPU RUTA PROV N° 50 Y PODESTA	MAIPU BELTRAN RUTA PROV N° 50 Y VILLA PANCHITA	SAN MARTIN PALMIRA RUTA PROV N° 50 Y CHIMBAS	SAN MARTIN TUCUMAN Y SARMIENTO
KM. PARCIALES	5,5	2,0	11,0	4,2	4,5	7,9	10,0
KM. RECORRIDOS	5,5	7,5	18,5	22,7	27,2	35,1	45,1
MENDOZA TERMINAL DE OMNIBUS	120	120	160	160	190	240	400
MENDOZA RUTA PROV N° 50 Y URQUIZA		120	120	120	190	190	240
GUAYMALLEN SANTA ANA RUTA PROV N° 50 Y TIRASSO			120	120	120	190	240
GUAYMALLEN RODEO DE LA CRUZ RUTA PROV N° 50 Y				120	120	120	190
GUAYMALLEN RODEO DEL MEDIO MAIPU					120	120	190
MAIPU BELTRAN RUTA PROV N° 50 Y VILLA						120	120
SAN MARTIN PALMIRA RUTA PROV N° 50 Y CHIMBAS							120

Dr. Natalia L. Maera Rodríguez
Sec. de Servicios Públicos
Gobierno de Mendoza




ANEXO I (A PARTIR DE LA PUBLICACION EN EL B.O. hasta el 30/11/2023)

DICETOURS S.R.L. GRUPO 700

704

Denominación: 704 DIRECTO FRAY LUIS BELTRÁN

ETAPAS	MENDOZA ACCESO ESTE Y URQUIZA	GUAYMALLEN KM. R. P. 50 Y SERPA	MAIPU RODEO DEL MEDIO R. P. N°50 Y V. PODESTA	MAIPU F.L. BELTRAN B° VIRGEN DEL PILAR
KM. PARCIALES	5,5	15,0	4,2	4,5
KM. RECORRIDOS	5,5	20,5	24,7	29,2
MENDOZA TERMINAL DE OMNIBUS	120	160	160	190
MENDOZA ACCESO ESTE Y URQUIZA		120	120	120
GUAYMALLEN KM. R. P. 50 Y SERPA			120	120
MAIPU RODEO DEL MEDIO R. P. N°50 Y V. PODESTA				120



Dr. Natalia L. Mátma Rodríguez
Sec. de Servicios Públicos
Gobierno de Mendoza




ANEXO I (A PARTIR DE LA PUBLICACION EN EL B.O. hasta el 30/11/2023)

DICETOURS S.R.L. GRUPO 700

705

Denominación: 705 RIVADAVIA – REDUCCIÓN (AP. POR ANDRADE)

ETAPAS	RIVADAVIA FALUCHO Y PASO DE LOS ANDES	RIVADAVIA CHILINO Y CHILECITO	RIVADAVIA FCA, GONZALEZ VIDELA FRETE F.C.A. NORVI	RIVADAVIA LOS ARBOLES REDUCCION RUTA 67 Y CALLE GAVIOLA
KM. PARCIALES	5,0	4,0	4,0	7,0
KM. RECORRIDOS	5,0	9,0	13,0	20,0
TERMINAL LINIERS Y ARISTOBULO DEL VALLE RIVADAVIA	120	120	120	190
FALUCHO Y PASO DE LOS ANDES RIVADAVIA		120	120	120
CHILINO Y CHILECITO RIVADAVIA			120	120
FCA. GONZALEZ VIDELA FRETE F.C.A. NORVI RIVADAVIA				120



Dr. Natalio L. Miera Rodríguez
Sec. de Servicios Públicos
Gobierno de Mendoza



ANEXO I (A PARTIR DE LA PUBLICACION EN EL B.O. hasta el 30/11/2023)

DICETOURS S.R.L. GRUPO 700

Denominación: 706 RIVADAVIA - MEDRANO

706

ETAPAS	RIVADAVIA PUENTE RIO TUNUYAN	RIVADAVIA LIBERTA RUTA 62 Y LIBERTA	RIVADAVIA RECUERO RUTA 62 Y CALLE RECUERO	RIVADAVIA REDUCCION DE ABAJO RUTA 67 Y ALBARDON	RIVADAVIA REDUCCION DEL MEDIO RUTA 67 Y CALLE CANO	RIVADAVIA REDUCCION DE ARRIBA RUTA 67 Y ENTRADA A LA VENTANA	RIVADAVIA DIQUE LA LEGUA Y DARCENA	RIVADAVIA LA LEGUA Y CORREAS	RIVADAVIA MEDRANO 3 ACEQUIAS E IRIGOYEN
KM. PARCIALES	5,5	3,0	3,6	3,5	3,6	6,6	4,4	4,8	3,1
KM. RECORRIDOS	5,5	8,5	12,1	15,6	19,2	25,8	30,2	35,0	38,1
TERMINAL LINIERS Y ARISTOBULO DEL VALLE	120	120	120	190	190	240	240	290	400
RIVADAVIA PUENTE RIO TUNUYAN		120	120	120	190	190	240	240	290
RIVADAVIA RUTA 62 Y LIBERTA			120	120	120	190	190	240	240
RIVADAVIA RECUERO RUTA 62 Y CALLE RECUERO				120	120	120	190	190	240
RIVADAVIA REDUCCION DE ABAJO RUTA 67 Y ALBARDON					120	120	120	190	190
RIVADAVIA REDUCCION DEL MEDIO RUTA 67 Y CALLE CANO						120	120	120	190
RIVADAVIA REDUCCION DE ARRIBA RUTA 67 Y ENTRADA A LA VENTANA							120	120	120
RIVADAVIA DIQUE LA LEGUA Y DARCENA								120	120
RIVADAVIA LA LEGUA Y CORREAS									120

Dr. Natalia L. Mena Rodríguez
Sec. de Servicios Públicos
Gobierno de Mendoza




ANEXO I (A PARTIR DE LA PUBLICACION EN EL B.O. hasta el 30/11/2023)

DICETOURS S.R.L. GRUPO 700

707

Denominación: 707 EXPRESO - RIVADAVIA - MENDOZA POR BARRIALES

ETAPAS	MENDOZA GUAYMALLÉN ACC ESTE Y ARENAALES	SAN MARTIN PALMIRA UNION Y CARRIL BARRIALES	JUNIN BARRIALES RUTA P N° 60 Y CALLE MIGUEZ	JUNIN RUTA P N° 60 Y CALLE MARTINEZ	RIVADAVIA TERMINAL LINIERS Y ARISTOBULO DEL VALLE
KM. PARCIALES	27,0	8,0	9,0	10,0	9,0
KM. RECORRIDOS	27,0	35,0	44,0	54,0	63,0
MENDOZA					
TERMINAL DE OMNIBUS	400	400	400	480	530
MENDOZA GUAYMALLÉN					
ACC ESTE Y ARENALES		400	400	400	400
SAN MARTIN PALMIRA UNION Y CARRIL BARRIALES			400	400	400
JUNIN					
BARRIALES RUTA P N° 60 Y CALLE MIGUEZ				400	400
JUNIN					
RUTA P N° 60 Y CALLE MARTINEZ					400



Dr. Natalia L. Mierra Rodríguez
Sec. de Servicios Públicos
Gobierno de Mendoza




ANEXO I (A PARTIR DE LA PUBLICACION EN EL B.O. hasta el 30/11/2023)

DICETOURS S.R.L. GRUPO 700

708

Denominación: 708 DIRECTO - RIVADAVIA - MENDOZA POR GIAGNONI

ETAPAS	RIVADAVIA STOS LUG Y C. CENTRO	SAN MARTIN RUTA 50 Y MARTINEZ	SAN MARTIN COSTACANAL MONTECASEROS Y RUTA N° 7	MENDOZA TERMINAL DE OMNIBUS
KM. PARCIALES	12,0	11,0	3,0	47,0
KM. RECORRIDOS	12,0	23,0	26,0	70,0
RIVADAVIA TERMINAL LINIERS Y ARISTOBULO DEL VALLE	400	400	430	530
RIVADAVIA STOS LUG Y C. CENTRO	400	400	400	480
SAN MARTIN RUTA 50 Y MARTINEZ			400	430
SAN MARTIN COSTACANAL MONTECASEROS Y RUTA N° 7				400



Dr. Natalia L. Herrera Rodríguez
Sec. de Servicios Públicos
Gobierno de Mendoza



Gobierno de Mendoza
SECRETARÍA DE SERVICIOS PÚBLICOS

DECRETO N° 2198/2023

RESOLUCIÓN N°: 0111

ANEXO I (A PARTIR DE LA PUBLICACION EN EL B.O. hasta el 30/11/2023)

DICETOURS S.R.L. GRUPO 700

709

Denominación: 709 RIVADAVIA - JUNIN - SAN MARTÍN - RODEO DEL MEDIO - MENDOZA

ETAPAS	MENDOZA R. Nº 50 Y URQUIZA	GUAYMAYEN SANTA ANA R. Nº 50 Y TIRAZO	GUYMALLEN RODEO DE LA GRUZ R. Nº 50 Y SERPA	MAIPU RODEO DEL MEDIO RUTA Nº 50 Y PODESTA	MAIPU BELTRAN RUTA Nº 50 Y VILLA PANCHITA	SAN MARTIN PALMIRA RUTA Nº 50 Y CHIMBAS	SAN MARTIN TUCUMAN Y SARMIENTO	JUNIN RUTA Nº 60 Y CALLE MARTINEZ	RIVADAVIA TERMINAL LINIERS Y ARISTOBULO DEL VALLE
KM. PARCIALES	5,5	2,0	11,0	4,2	4,5	7,9	10,0	9,3	8,3
KM. RECORRIDOS	5,5	7,5	18,5	22,7	27,2	35,1	45,1	54,4	62,7
MENDOZA	120	120	160	160	190	240	400	400	400
TERMINAL DE OMNIBUS									
MENDOZA R. Nº 50 Y URQUIZA		120	120	120	190	190	240	290	400
GUAYMAYEN			120	120	120	190	240	240	400
SANTA ANA R. Nº 50 Y TIRAZO				120	120	190	240	240	400
GUYMALLEN				120	120	190	190	240	240
RODEO DE LA GRUZ R. Nº 50 Y SERPA					120	120	190	190	240
MAIPU RODEO DEL MEDIO RUTA Nº 50 Y PODESTA					120	120	190	190	240
MAIPU BELTRAN RUTA Nº 50 Y VILLA PANCHITA						120	120	190	190
SAN MARTIN PALMIRA RUTA Nº 50 Y CHIMBAS							120	120	120
SAN MARTIN TUCUMAN Y SARMIENTO								120	120
JUNIN RUTA Nº 60 Y CALLE MARTINEZ									120

Dr. Natalio L. Heredia Rodríguez
Sec. de Servicios Públicos
Gobierno de Mendoza



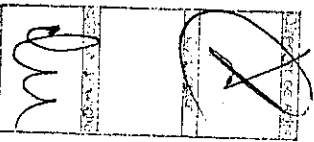
ANEXO I (A PARTIR DE LA PUBLICACION EN EL B.O. hasta el 30/11/2023)

DICETOURS S.R.L. GRUPO 700

710

Denominación: 710 RIVADAVIA - JUNIN - SAN MARTÍN - U.N.C. (DIRECTO)

ETAPAS	RIVADAVIA UNC CARRIL RETAMO Y C. MARTINES	JUNIN I. BOUQUET Y 9 DE JULIO	SAN MARTIN ACC ESTE COSTACANAL MONTECASERO	MENDOZA UNCUYO
KM. PARCIALES	8,30	3,00	10,00	50,95
KM. RECORRIDOS	8,30	11,30	21,30	72,25
TERMINAL LINIERS Y ARISTOBULO DEL VALLE RIVADAVIA	120	120	160	530
UNC CARRIL RETAMO Y C. MARTINES RIVADAVIA		120	120	480
I. BOUQUET Y 9 DE JULIO JUNIN			120	430
SAN MARTIN ACC ESTE COSTACANAL MONTECASERO				120



Dr. Natalia L. Mena Rodriguez
Sec. de Servicios Públicos
Gobierno de Mendoza



ANEXO I (A PARTIR DE LA PUBLICACION EN EL B.O. hasta el 30/11/2023)

DICETOURS S.R.L. GRUPO 700

711

Denominación: 711 PALMIRA - U.N.C. (DIRECTO)

ETAPAS	MENDOZA GUAYMALLÉN ACC. ESTE Y ARENALES	SAN MARTÍN PALMIRA UNIÓN Y CARRIL BARRIALES	JUNÍN BARRIALES RUTA P N° 60 Y CALLE MIGUEZ	JUNÍN RUTA P N° 60 Y CALLE MARTINEZ	RIVADAVIA TERMINAL LINIERS Y ARISTOBULO DEL VALLE
KM. PARCIALES	27,00	8,00	9,00	10,00	9,00
KM. RECORRIDOS	27,00	35,00	44,00	54,00	63,00
MENDOZA TERMINAL DE OMNIBUS	400	400	400	480	530
MENDOZA GUAYMALLÉN ACC. ESTE Y ARENALES		400	400	400	400
SAN MARTÍN PALMIRA UNIÓN Y CARRIL BARRIALES			400	400	400
JUNÍN BARRIALES RUTA P N° 60 Y CALLE MIGUEZ				400	400
JUNÍN RUTA P N° 60 Y CALLE MARTINEZ					400

Dr. Natalia L. Misma Rodríguez
Sec. de Servicios Públicos
Gobierno de Mendoza



ANEXO I (A PARTIR DE LA PUBLICACION EN EL B.O. hasta el 30/11/2023)

DICETOURS S.R.L. GRUPO 700

712

Denominación: 712 RIVADAVIA - PALMIRA POR BARRIALES

ETAPAS	RIVADAVIA CARRIL RETAMO Y C. MARTINEZ	JUNIN CARRIL BARRIALES Y C. MGUEZ	SAN MARTIN C. BARRIALES Y C. UNION	SAN MARTIN PALMIRA AVENIDA LIBERTADOR Y RIVADAVIA
KM. PARCIALES	8,30	10,10	9,20	7,90
KM. RECORRIDOS	8,30	18,40	27,60	35,50
TERMINAL LINIERS Y ARISTOBULO DEL VALLE RIVADAVIA	120	120	120	190
RIVADAVIA CARRIL RETAMO Y C. MARTINES		120	120	190
JUNIN CARRIL BARRIALES Y C. MGUEZ			120	120
SAN MARTIN C. BARRIALES Y C. UNION				120



Dr. Natalio L. María Rodríguez
Sec. de Servicios Públicos
Gobierno de Mendoza



DECRETO N° 2198/2023

RESOLUCIÓN N° : 0111

ANEXO I (A PARTIR DE LA PUBLICACION EN EL B.O. hasta el 30/11/2023)

Denominación: 712 RIVADAVIA - PALMIRA POR BARRIALES (AP. X FALUCHO PRIMAVERA)

ETAPAS	RIVADAVIA CARRIL RETAMO Y C. MARTINEZ	JUNIN CARRIL BARRIALES Y C. MGUEZ	SAN MARTIN C. BARRIALES Y C. UNION	SAN MARTIN PALMIRA AVENIDA LIBERTADOR Y RIVADAVIA
KM. PARCIALES	8,30	10,10	9,20	7,90
KM. RECORRIDOS	8,30	18,40	27,60	35,50
TERMINAL LINIERS Y ARISTOBULO DEL VALLE RIVADAVIA	120	120	120	190
CARRIL RETAMO Y C. MARTINES RIVADAVIA		120	120	190
CARRIL BARRIALES Y C. MGUEZ SAN MARTIN			120	120
C. BARRIALES Y C. UNION				120


Dr. Natalia L. Ingrid Rodríguez
Sec. de Servicios Públicos
Gobierno de Mendoza



ANEXO I (A PARTIR DE LA PUBLICACION EN EL B.O. hasta el 30/11/2023)

Denominación: 712 RIVADAVIA - PALMIRA POR BARRIALES (AP. POR ORFILA)

ETAPAS	RIVADAVIA CARRIL RETAMO Y C. MARTINEZ	JUNIN CARRIL BARRIALES Y C. MGUEZ	SAN MARTIN C. BARRIALES Y C. UNION	SAN MARTIN PALMIRA AVENIDA LIBERTADOR Y RIVADAVIA
KM. PARCIALES	8,30	10,10	9,20	7,90
KM. RECORRIDOS	8,30	18,40	27,60	35,50
TERMINAL LINIERS Y ARISTOBULO DEL VALLE	120	120	120	190
RIVADAVIA				
RIVADAVIA				
CARRIL RETAMO Y C. MARTINES		120	120	190
JUNIN				
CARRIL BARRIALES Y C. MGUEZ			120	120
SAN MARTIN				
C. BARRIALES Y C. UNION				120




Dr. Natalia L. Norma Rodríguez
Sec. de Servicios Públicos
Gobierno de Mendoza



ANEXO I (A PARTIR DE LA PUBLICACION EN EL B.O. hasta el 30/11/2023)

Denominación: 712 RIVADAVIA - PALMIRA POR BARRIALES (AP. POR CABALLERO)

ETAPAS	RIVADAVIA CARRIL RETAMO Y C. MARTINEZ	JUNIN CARRIL BARRIALES Y C. MGUEZ	SAN MARTIN C. BARRIALES Y C. UNION	SAN MARTIN PALMIRA AVENIDA LIBERTADOR Y RIVADAVIA
KM. PARCIALES	8,30	10,10	9,20	7,90
KM. RECORRIDOS	8,30	18,40	27,60	35,50
TERMINAL LINIERS Y ARISTOBULO DEL VALLE RIVADAVIA	120	120	120	190
CARRIL RETAMO Y C. MARTINES RIVADAVIA		120	120	190
CARRIL BARRIALES Y C. MGUEZ JUNIN			120	120
CARRIL BARRIALES Y C. UNION SAN MARTIN				120



Dr. Natalio L. Maza Rodríguez
Sec. de Servicios Públicos
Gobierno de Mendoza



ANEXO I (A PARTIR DE LA PUBLICACION EN EL B.O. hasta el 30/11/2023)

Denominación: 712 RIVADAVIA - PALMIRA X BARRIALES (AP. POR RODRIGUEZ PEÑA)

ETAPAS	RIVADAVIA CARRIL RETAMO Y C. MARTINEZ	JUNIN CARRIL BARRIALES Y C. MGUEZ	SAN MARTIN C. BARRIALES Y C. UNION	SAN MARTIN PALMIRA AVENIDA LIBERTADOR Y RIVADAVIA
KM. PARCIALES	8,30	10,10	9,20	7,90
KM. RECORRIDOS	8,30	18,40	27,60	35,50
TERMINAL LINIERS Y ARISTOBULO DEL VALLE	120	120	120	190
RIVADAVIA				
CARRIL RETAMO Y C. MARTINES		120	120	190
JUNIN				
CARRIL BARRIALES Y C. MGUEZ			120	120
SAN MARTIN				
C. BARRIALES Y C. UNION				120

Dr. Estelita L. Herrera Rodriguez
Sec. de Servicios Públicos
Gobierno de Mendoza



ANEXO I (A PARTIR DE LA PUBLICACION EN EL B.O. hasta el 30/11/2023)

DICETOURS S.R.L. GRUPO 700

713

Denominación: 713 RIVADAVIA - MEDRANO - MENDOZA

KM. PARCIALES																			
KM. RECORRIDOS	5,50	2,00	11,00	4,20	4,50	7,90	7,50	4,00	6,30	8,50	4,90	9,30	8,30						
MENDOZA	5,50	7,50	18,50	22,70	27,20	35,10	42,60	46,60	52,90	61,40	66,30	75,60	83,90						
TERMINAL DE OMNIBUS MENDOZA	120	120	160	160	190	240	400	400	400	480	530	580	580						
RUTA PROV N° 50 Y URQUIZA		120	120	120	190	190	340	400	400	400	480	530	580						
GUAYMALLEN			120	120	120	190	290	340	400	400	400	480	480						
SANTA ANA Y TIRAZO																			
GUAYMALLEN RODEO DE LA GRUZ				120	120	120	240	290	340	400	400	400	480						
R.50 Y SERPA																			
MAIPU RODEO DEL MEDIO																			
R N°50 Y PODESTA					120	120	190	190	290	290	340	400	400						
MAIPU F. L. BELTRAN																			
R. N°50 Y VILLA PANCHITA						120	120	190	190	240	290	340	400						
SAN MARTIN PALMIRA																			
C. BARRALES Y CALLE UNION							120	120	160	190	190	240	290						
JUNIN																			
RODRIGUEZ PEÑA LOS SAUCE Y JUNIN									120	120	190	190	240						
EL TOPON LA LEGUA Y C. CORREA																			
RIVADAVIA									120	120	190	190	240						
MEDRANO C. MOYANO Y C. LA RIVADAVIA										120	120	120	190						
TRES ESQUINA MOYANO Y LOS JUNIN																			
BODEGA ESCORIHUELA MOYANO Y JUNIN																			
C. RETAMO Y C. MARTINES																			

Dr. Natalia L. Meima Rodríguez
Sec. de Servicios Públicos
Gobierno de Mendoza



GOBIERNO DE MENDOZA
SECRETARÍA DE SERVICIOS PÚBLICOS

DECRETO N° 2198/2023

RESOLUCIÓN N°: 0111

ANEXO I (A PARTIR DE LA PUBLICACION EN EL B.O. hasta el 30/11/2023)

Denominación: 713 RIVADAVIA - MEDRANO - MENDOZA (AP. POR MEDRANO)

ETAPAS	MENDOZA RUTA PROV N° 50 Y URQUIZA	GUAYMALLEN SANTA ANA Y TIRAZO	GUAYMALLEN RODEO DE LA GRUZ R.50 Y SERPA	MAIPU RODEO DEL MEDIO R N°50 Y PODESTA	MAIPU F. L. BELTRAN R. N°50 Y VILLA PANCHITA	SAN MARTIN PALMIRA C. BARRIALES Y CALLE UNION	JUNIN RODRIGUEZ PEÑA LOS SAUCE Y PASO NIVEL	JUNIN EL TOPON LA LEGUA Y C. CORREA	RIVADAVIA MEDRANO C. MOYANO Y C. LA VIRGEN	RIVADAVIA TRES ESQUINA MOYANO Y LOS JAMONES	JUNIN BODEGA ESCORHUELA MOYANO Y PRIMAVERA	JUNIN C. RETAMO Y C. MARTINES	RIVADAVIA LINERS Y ARISTOBULO DEL VALLE
KM. PARCIALES	5,50	2,00	11,00	4,20	4,50	7,90	7,50	4,00	6,30	8,50	4,90	9,30	8,30
KM. RECORRIDOS	5,50	7,50	18,50	22,70	27,20	35,10	42,60	46,60	52,90	61,40	66,30	75,60	83,90
MENDOZA	120	120	180	160	190	240	400	400	400	480	530	580	580
TERMINAL DE OMNIBUS MENDOZA													
RUTA PROV N° 50 Y URQUIZA		120	120	120	190	190	340	400	400	400	480	530	580
GUAYMALLEN			120	120	120	190	290	340	400	400	400	480	480
SANTA ANA Y TIRAZO													
GUAYMALLEN RODEO DE LA GRUZ R.50 Y SERPA				120	120	120	240	290	340	400	400	400	400
MAIPU RODEO DEL MEDIO R N°50 Y PODESTA					120	120	190	190	290	290	340	400	400
MAIPU F. L. BELTRAN R. N°50 Y VILLA PANCHITA						120	120	190	190	240	290	340	400
SAN MARTIN PALMIRA C. BARRIALES Y CALLE UNION							120	120	160	190	240	290	400
JUNIN								120	120	190	240	290	400
RODRIGUEZ PEÑA LOS SAUCE Y PASO NIVEL								120	120	190	240	290	400
JUNIN									120	120	190	240	400
EL TOPON LA LEGUA Y C. CORREA									120	120	190	240	400
JUNIN										120	120	190	400
RIVADAVIA											120	120	190
MEDRANO C. MOYANO Y C. LA VIRGEN												120	190
RIVADAVIA													190
TRES ESQUINA MOYANO Y LOS JAMONES											120	120	120
JUNIN												120	120
BODEGA ESCORHUELA MOYANO Y PRIMAVERA													120
JUNIN													120
C. RETAMO Y C. MARTINES													120
JUNIN													120

Dr. Natalia L. Mena Rodríguez
Sec. de Servicios Públicos
Gobierno de Mendoza

[Handwritten signature]



GOBIERNO DE MENDOZA
SECRETARÍA DE SERVICIOS PÚBLICOS

DECRETO N° 2198/2023

RESOLUCIÓN N°: 0111

ANEXO I (A PARTIR DE LA PUBLICACION EN EL B.O. hasta el 30/11/2023)

Denominación: 713 RIVADAVIA - MEDRANO - MENDOZA (AP. POR MEDRANO Y RODRIGUEZ PEÑA)

ETAPAS	MENDOZA RUTA PROV N° 50 Y URQUIZA	GUAYMALLEN SANTA ANA Y TIRAZO	GUAYMALLEN RODEO DE LA GRUZ R.50 Y SERPA	MAIPU RODEO DEL MEDIO R N°50 Y PODESTA	MAIPU F. L. BELTRAN R. N°50 Y VILLA PANCHITA	SAN MARTIN PALMIRA C. BARRIALES Y CALLE UNION	JUNIN RODRIGUEZ PEÑA LOS SAUCE Y PASO NIVEL	JUNIN EL TOPON LA LEGUA Y C. CORREA	RIVADAVIA MEDRANO C. LA VIRGEN	RIVADAVIA TRES ESQUINA MOYANO Y LOS JAMONES	JUNIN BODEGA ESCORIHUELA MOYANO Y PRIMAVERA	JUNIN C. RETAMO Y C. MARTINES	RIVADAVIA LINERS Y ARISTOBULO DEL VALLE
KM. PARCIALES	5,50	2,00	11,00	4,20	4,50	7,90	7,50	4,00	6,30	8,50	4,90	9,30	8,30
KM. RECORRIDOS	5,50	7,50	18,50	22,70	27,20	35,10	42,60	46,60	52,90	61,40	66,30	75,60	83,90
TERMINAL DE OMNIBUS	120	120	160	160	190	240	400	400	400	480	530	580	580
RUTA PROV N° 50 Y URQUIZA		120	120	120	190	190	340	400	400	400	480	530	580
GUAYMALLEN													
SANTA ANA Y TIRAZO			120	120	120	190	290	340	400	400	400	480	480
GUAYMALLEN RODEO DE LA GRUZ R.50 Y SERPA				120	120	120	240	290	340	400	400	400	400
MAIPU RODEO DEL MEDIO R N°50 Y PODESTA					120	120	190	190	290	290	340	400	400
MAIPU F. L. BELTRAN R. N°50 Y VILLA PANCHITA						120	120	190	190	240	290	340	400
SAN MARTIN PALMIRA C. BARRIALES Y CALLE UNION							120	120	160	190	240	290	400
JUNIN													
RODRIGUEZ PEÑA LOS SAUCE Y JUNIN								120	120	190	190	240	240
EL TOPON LA LEGUA Y C. CORREA RIVADAVIA									120	120	190	190	190
MEDRANO C. MOYANO Y C. LA RIVADAVIA										120	120	120	190
TRES ESQUINA MOYANO Y LOS JUNIN											120	120	120
BODEGA ESCORIHUELA MOYANO Y JUNIN												120	120
C. RETAMO Y C. MARTINES JUNIN												120	120

Dr. Marcelo L. María Rodríguez
Sec. de Servicios Públicos
Gobierno de Mendoza



ANEXO I (A PARTIR DE LA PUBLICACION EN EL B.O. hasta el 30/11/2023)

DICETOURS S.R.L. GRUPO 700

714

Denominación: 714 RIVADAVIA - LA DORMIDA POR COLOMBO

ETAPAS	RIVADAVIA STA M. ORO LINIERA A. BROWN	RIVADAVIA DIQUE PHILLIPS C. DEL DIQUE Y COLOMBO	RIVADAVIA COLOMBO Y CARRIL R. 71	SANTA ROSA EL MIRADOR R. N° 50 Y C. MIRADOR	SANTA ROSA B° D. Humb.	SANTA ROSA R. N° 50 Y CALLE HERNANDEZ	SANTA ROSA LAS CATTAS R. N. 50° Y BIANCO	SANTA ROSA Gov. CIVIT R. N° 50 Y CALLE LEMOS	SANTA ROSA LA DORMIDA R. N° 50 Y LOS PARRALES
KM. PARCIALES	5,50	6,00	10,20	4,20	4,70	13,00	9,40	5,20	8,70
KM. RECORRIDOS	5,50	11,50	21,70	25,90	30,60	43,60	53,00	58,20	66,90
TERMINAL LINIERS Y ARISTOBULO DEL RIVADAVIA	120	120	190	190	240	340	400	400	480
RIVADAVIA STA M. ORO LINIERA A. BROWN		120	120	190	190	240	340	400	400
RIVADAVIA DIQUE PHILLIPS C. DEL DIQUE Y COLOMBO			120	120	190	190	240	340	400
COLONBO Y CARRIL R. 71				120	120	120	190	240	290
SANTA ROSA EL MIRADOR R. N° 50 Y C. MIRADOR					120	120	120	190	240
SANTA ROSA B° D. Humb.						120	120	190	190
SANTA ROSA R. N° 50 Y CALLE HERNANDEZ							120	120	120
SANTA ROSA LAS CATTAS R. N. 50° Y BIANCO								120	120
SANTA ROSA Gov. CIVIT R. N° 50 Y CALLE LEMOS									120

Dr. Natalio L. Miema Rodríguez
Sec. de Servicios Públicos
Gobierno de Mendoza



Gobierno de Mendoza
SECRETARÍA DE SERVICIOS PÚBLICOS

DECRETO N° 2198/2023

RESOLUCIÓN N°: 0111

ANEXO I (A PARTIR DE LA PUBLICACION EN EL B.O. hasta el 30/11/2023)

DICETOURS S.R.L. GRUPO 700

715

Denominación: 715 MENDOZA - LA PAZ

ETAPAS	MENDOZA ACC ESTE Y ARENALES	PALMIRA RUTA 50 Y CHIMBAS	SAN MARTIN RUTA 50 Y MARTINEZ	SAN MARTIN V. MIGUEZ RUTA 50 Y MIGUEZ	RIVADAVIA MIRADOR RUTA 50 Y EL MIRADOR	RIVADAVIA B° D. Humb. RUTA 50 Y GOMEZ	SANTA ROSA RUTA 50 Y HERNANDEZ	SANTA ROSA LAS CATTITAS RUTA 50 Y 26 DE ENERO	SANTA ROSA GOB. CIVIL RUTA 50 Y LEMOS	SANTA ROSA LA D RUTA 50 Y FINCA RUMBO	SANTA ROSA Las Chacitas RUTA 50 Y PASO A NIVEL	LA PAZ TERMINAL DE OMNIBUS
KM. PARCIALES	3,00	35,00	10,00	15,00	4,00	5,00	13,00	9,00	5,00	22,00	9,00	8,00
KM. RECORRIDOS	3,00	35,00	45,00	60,00	64,00	69,00	82,00	91,00	96,00	118,00	127,00	135,00
MENDOZA	120	400	430	480	530	580	580	670	720	880	1080	1120
TERMINAL DE OMNIBUS		400	430	480	530	580	580	670	720	880	1080	1120
MENDOZA		400	430	480	530	580	580	670	720	880	1080	1120
ACC ESTE Y ARENALES		400	430	480	530	580	580	670	720	880	1080	1120
PALMIRA		400	430	480	530	580	580	670	720	880	1080	1120
RUTA 50 Y CHIMBAS		400	430	480	530	580	580	670	720	880	1080	1120
SAN MARTIN		400	430	480	530	580	580	670	720	880	1080	1120
RUTA 50 Y MARTINEZ		400	430	480	530	580	580	670	720	880	1080	1120
SAN MARTIN		400	430	480	530	580	580	670	720	880	1080	1120
V. MIGUEZ RUTA 50 Y MIGUEZ		400	430	480	530	580	580	670	720	880	1080	1120
RIVADAVIA		400	430	480	530	580	580	670	720	880	1080	1120
MIRADOR RUTA 50 Y EL MIRADOR		400	430	480	530	580	580	670	720	880	1080	1120
RIVADAVIA		400	430	480	530	580	580	670	720	880	1080	1120
B° D. Humb. RUTA 50 Y GOMEZ		400	430	480	530	580	580	670	720	880	1080	1120
SANTA ROSA		400	430	480	530	580	580	670	720	880	1080	1120
RUTA 50 Y HERNANDEZ		400	430	480	530	580	580	670	720	880	1080	1120
SANTA ROSA		400	430	480	530	580	580	670	720	880	1080	1120
LAS CATTITAS RUTA 50 Y 26 DE ENERO		400	430	480	530	580	580	670	720	880	1080	1120
SANTA ROSA		400	430	480	530	580	580	670	720	880	1080	1120
GOB. CIVIL RUTA 50 Y LEMOS		400	430	480	530	580	580	670	720	880	1080	1120
SANTA ROSA		400	430	480	530	580	580	670	720	880	1080	1120
LA D RUTA 50 Y FINCA RUMBO		400	430	480	530	580	580	670	720	880	1080	1120
SANTA ROSA		400	430	480	530	580	580	670	720	880	1080	1120
Las Chacitas RUTA 50 Y PASO A NIVEL		400	430	480	530	580	580	670	720	880	1080	1120

Dr. Metelio L. Arima Rodríguez
Sec. de Servicios Públicos
Gobierno de Mendoza



ANEXO I (A PARTIR DE LA PUBLICACION EN EL B.O. hasta el 30/11/2023)

DICETOURS S.R.L. GRUPO 700

716

Denominación: 716 DIRECTO MENDOZA - LA PAZ POR RUTA NAC. N° 7

ETAPAS	MENDOZA ACC ESTE Y ARENALES	SAN MARTÍN RUTA 50 Y MARTINEZ	STA. ROSA RUTA 50 Y HERNANDEZ	SANTA ROSA LAS CATTITAS RUTA 50 Y 26 DE ENERO	SANTA ROSA LA DORMIDA RUTA 50 Y FINCA RUMBO	LA PAZ TERMINAL DE OMNIBUS
KM. PARCIALES	5,50	40,00	37,00	9,00	20,00	34,00
KM. RECORRIDOS	5,50	45,50	82,50	91,50	111,50	145,50
MENDOZA TERMINAL DE OMNIBUS	120	430	580	670	880	1120
MENDOZA ACC ESTE Y ARENALES		120	290	400	480	770
SAN MARTIN RUTA 50 Y MARTINEZ			120	120	190	480
SANTA ROSA RUTA 50 Y HERNANDEZ				120	120	400
SANTA ROSA LAS CATTITAS RUTA 50 Y 26 DE ENERO					120	240
SANTA ROSA LA DORMIDA RUTA 50 Y FINCA RUMBO						120



Dr. Natalia L. Mima Rodríguez
Sec. de Servicios Públicos
Gobierno de Mendoza



ANEXO I (A PARTIR DE LA PUBLICACION EN EL B.O. hasta el 30/11/2023)

DICETOURS S.R.L. GRUPO 700

717

Denominación: 717 SAN MARTÍN - MEDRANO POR ORFILA APERTURA CALLE MIGUEZ

ETAPAS	SAN MARTÍN CHILENO HERRERA Y ESPEJO	JUNIN ORFILA CORVALAN Y ORFILA	JUNIN CORVALAN CARRIL BARRIALES Y C. MIGUEZ	JUNIN BARRIALES LA MORA Y C. VIEJO BARRIALES	JUNIN R. PEÑA LOS SAUCES Y VIAS FF. CC.	JUNIN LOS SAUCES LA LEGUA Y LAS CORREAS	JUNIN EL TOPON LA LEGUA Y LAS CORREA	RIVADAVIA MEDRANO CALLE SARMIENTO
KM. PARCIALES	4,20	3,10	5,80	5,00	4,00	2,70	4,80	4,10
KM. RECORRIDOS	4,20	7,30	13,10	18,10	22,10	24,80	29,60	33,70
SAN MARTIN TUCUMAN Y SARMIENTO	120	120	120	160	190	190	240	290
SAN MARTIN CHILENO HERRERA Y ESPEJO		120	120	120	190	190	190	240
JUNIN ORFILA CORVALAN Y ORFILA			120	120	120	190	190	240
JUNIN CORVALAN CARRIL BARRIALES Y C. MIGUEZ				120	120	120	190	190
JUNIN BARRIALES LA MORA Y C. VIEJO BARRIALES					120	120	120	160
JUNIN R. PEÑA LOS SAUCES Y VIAS FF. CC.						120	120	120
JUNIN LOS SAUCES LA LEGUA Y LAS CORREAS							120	120
JUNIN EL TOPON LA LEGUA Y LAS								120

Dr. Natalia Mena Rodríguez
Sec. de Servicios Públicos
Gobierno de Mendoza



GOBIERNO DE MENDOZA
SECRETARÍA DE SERVICIOS PÚBLICOS

DECRETO N° 2198/2023

RESOLUCIÓN N°: 0111

ANEXO I (A PARTIR DE LA PUBLICACION EN EL B.O. hasta el 30/11/2023)

DICETOURS S.R.L. GRUPO 700

717-1

Denominación: 717-1 SAN MARTÍN - MEDRANO POR ORFILA APERTURA CALLE MIGUEZ (AP. POR ORFILA MIGUEZ)									
ETAPAS	SAN MARTÍN CHILENO HERRERA Y ESPEJO	JUNIN ORFILA CORVALAN Y ORFILA	JUNIN CORVALAN CARRIL BARRIALES Y C. MIGUEZ	JUNIN BARRIALES LA MORA Y C. VIEJO BARRIALES	JUNIN R. PEÑA LOS SAUCES Y VIAS FF. CC.	JUNIN LOS SAUCES LA LEGUA Y LAS CORREAS	JUNIN EL TOPON LA LEGUA Y LAS CORREA	RIVADAVIA MEDRANO CALLE SARMIENTO	
KM. PARCIALES	4,20	3,10	5,80	5,00	4,00	2,70	4,80	4,10	
KM. RECORRIDOS	4,20	7,30	13,10	18,10	22,10	24,80	29,60	33,70	
SAN MARTIN TUJUMAN Y SARMIENTO	120	120	120	160	190	190	240	290	
SAN MARTIN CHILENO HERRERA Y ESPEJO		120	120	120	190	190	190	240	
JUNIN ORFILA CORVALAN Y ORFILA			120	120	120	190	190	240	
JUNIN CORVALAN CARRIL BARRIALES Y C. MIGUEZ				120	120	120	190	190	
JUNIN BARRIALES LA MORA Y C. VIEJO BARRIALES					120	120	120	160	
JUNIN R. PEÑA LOS SAUCES Y VIAS FF. CC.						120	120	120	
JUNIN LOS SAUCES LA LEGUA Y LAS CORREAS							120	120	
JUNIN EL TOPON LA LEGUA Y LAS CORREA								120	



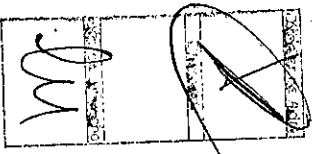
ANEXO I (A PARTIR DE LA PUBLICACION EN EL B.O. hasta el 30/11/2023)

DICETOURS S.R.L. GRUPO 700

718

Denominación: 718 RIVADAVIA – PHILLIPS

ETAPAS	RIVADAVIA STA.M. DE ORO LINIERS A.BROWM	JUNIN RETAMO CALLE ARIAS Y CARRIL RETAMO	JUNIN PHILLIPS CARRIL RETAMO Y E. GONZALEZ
KM. PARCIALES	5,50	9,00	9,90
KM. RECORRIDOS	5,50	14,50	24,40
RIVADAVIA TERMINAL LINIERS Y ARISTOBULO DEL VALLE	120	120	190
RIVADAVIA STA.M. DE ORO LINIERS A.BROWM		120	120
JUNIN RETAMO CALLE ARIAS Y CARRIL RETAMO			120



Dr. Natalio L. Herrera Rodríguez
Sec. de Servicios Públicos
Gobierno de Mendoza




ANEXO I (A PARTIR DE LA PUBLICACION EN EL B.O. hasta el 30/11/2023)

DICETOURS S.R.L. GRUPO 700

719

Denominación: 719 JUNIN - PHILLIPS

ETAPAS	JUNIN CALLE RETAMO Y MARTINEZ	RIVADAVIA SAN ISIDRO Y ESTRELLA	JUNIN VIEJO RETAMO CARRIL V. RETAMO Y ARIAS	JUNIN PHILLIPS CARRIL V. RETAMO Y E. GONZALES	JUNIN LOS ATOYANES CARRIL V. RETAMO Y CARRIL EL MIRADOR
KM. PARCIALES	3,00	5,00	7,00	10,00	11,00
KM. RECORRIDOS	3,00	8,00	15,00	25,00	36,00
RIVADAVIA TERMINAL LINIERS Y ARISTOBULO DEL VALLE	120	120	120	160	190
JUNIN CALLE RETAMO Y MARTINEZ		120	120	120	160
RIVADAVIA SAN ISIDRO Y ESTRELLA			120	120	120
JUNIN VIEJO RETAMO CARRIL V. RETAMO Y ARIAS				120	120
JUNIN PHILLIPS CARRIL V. RETAMO Y E. GONZALES					120





ANEXO I (A PARTIR DE LA PUBLICACION EN EL B.O. hasta el 30/11/2023)

DICETOURS S.R.L. GRUPO 700

720

Denominación: 720 RIVADAVIA - EL MIRADOR - LA CENTRAL

ETAPAS	RIVADAVIA UNION Y GALIGNIANA	RIVADAVIA GARGANTINI FLORIDA Y ORTEGA	RIVADAVIA LA VERDE FLORIDA Y BESTANI TITTARELLI	RIVADAVIA CALZETTI FLORIDA Y LOS GUINDOS	RIVADAVIA BARRERA FLORIDA Y BARRERA	RIVADAVIA LA CENTRAL RUTA 71 Y TERMINAL
KM. PARCIALES	5,50	5,10	5,70	3,20	3,70	10,50
KM. RECORRIDOS	5,50	10,60	16,30	19,50	23,20	33,70
RIVADAVIA						
TERMINAL LINIERS Y ARISTOBULO DEL VALLE	120	120	120	190	190	290
RIVADAVIA UNION Y GALIGNIANA		120	120	160	190	240
RIVADAVIA GARGANTINI FLORIDA Y ORTEGA			120	120	120	190
RIVADAVIA LA VERDE FLORIDA Y BESTANI TITTARELLI				120	120	190
RIVADAVIA CALZETTI FLORIDA Y LOS GUINDOS					120	120
RIVADAVIA BARRERA FLORIDA Y BARRERA						120


Dr. Natalia Mena Rodriguez
Sec. de Servicios Públicos
Gobierno de Mendoza



ANEXO I (A PARTIR DE LA PUBLICACION EN EL B.O. hasta el 30/11/2023)

Denominación: 720 RIVADAVIA - EL MIRADOR - LA CENTRAL (AP. POR FORESTAL)

ETAPAS	RIVADAVIA UNION Y GALIGNIANA	RIVADAVIA GARGANTINI FLORIDA Y ORTEGA	RIVADAVIA LA VERDE FLORIDA Y BESTANI TITTARELLI	RIVADAVIA CALZETTI FLORIDA Y LOS GUINDOS	RIVADAVIA BARRERA FLORIDA Y BARRERA	RIVADAVIA LA CENTRAL RUTA 71 Y TERMINAL
KM. PARCIALES	5,50	5,10	5,70	3,20	3,70	10,50
KM. RECORRIDOS	5,50	10,60	16,30	19,50	23,20	33,70
RIVADAVIA TERMINAL LINIERS Y ARISTOBULO DEL VALLE	120	120	120	190	190	290
RIVADAVIA UNION Y GALIGNIANA		120	120	160	190	240
RIVADAVIA GARGANTINI FLORIDA Y ORTEGA			120	120	120	190
RIVADAVIA LA VERDE FLORIDA Y BESTANI TITTARELLI				120	120	190
RIVADAVIA CALZETTI FLORIDA Y LOS GUINDOS					120	120
RIVADAVIA BARRERA FLORIDA Y BARRERA						120



Dr. Natalia L. Mena Rodriguez
Sec. de Servicios Públicos
Gobierno de Mendoza



ANEXO I (A PARTIR DE LA PUBLICACION EN EL B.O. hasta el 30/11/2023)

Denominación: 720 RIVADAVIA - EL MIRADOR - LA CENTRAL (AP. POR LAS YEGÜTTAS)

ETAPAS	RIVADAVIA UNION Y GALIGNIANA	RIVADAVIA GARGANTINI FLORIDA Y ORTEGA	RIVADAVIA LA VERDE FLORIDA Y BESTANI TITTARELLI	RIVADAVIA CALZETTI FLORIDA Y LOS GUINDOS	RIVADAVIA BARRERA FLORIDA Y BARRERA	RIVADAVIA LA CENTRAL RUTA 71 Y TERMINAL
KM. PARCIALES	5,50	5,10	5,70	3,20	3,70	10,50
KM. RECORRIDOS RIVADAVIA	5,50	10,60	16,30	19,50	23,20	33,70
TERMINAL LINIERS Y ARISTOBULO DEL VALLE RIVADAVIA UNION Y GALIGNIANA	120	120	120	190	190	290
RIVADAVIA GARGANTINI FLORIDA Y ORTEGA		120	120	160	190	240
RIVADAVIA LA VERDE FLORIDA Y BESTANI TITTARELLI				120	120	190
RIVADAVIA CALZETTI FLORIDA Y LOS GUINDOS				120	120	190
RIVADAVIA BARRERA FLORIDA Y BARRERA					120	120

Natalia L. Merna Rodríguez
Secretaría de Servicios Públicos

Dr. Natalia L. Merna Rodríguez
Sec. de Servicios Públicos
Gobierno de Mendoza



ANEXO I (A PARTIR DE LA PUBLICACION EN EL B.O. hasta el 30/11/2023)

Denominación: 720 RIVADAVIA - EL MIRADOR - LA CENTRAL (AP. POR LA BANDERA)

ETAPAS	RIVADAVIA UNION Y GALIGNIANA	RIVADAVIA GARGANTINI FLORIDA Y ORTEGA	RIVADAVIA LA VERDE FLORIDA Y BESTANI TITTARELLI	RIVADAVIA CALZETTI FLORIDA Y LOS GUINDOS	RIVADAVIA BARRERA FLORIDA Y BARRERRA	RIVADAVIA LA CENTRAL RUTA 71 Y TERMINAL
KM. PARCIALES	5,50	5,10	5,70	3,20	3,70	10,50
KM. RECORRIDOS	5,50	10,60	16,30	19,50	23,20	33,70
RIVADAVIA						
TERMINAL LINIERS Y ARISTOBULO DEL VALLE	120	120	120	190	190	290
RIVADAVIA UNION Y GALIGNIANA		120	120	160	190	240
RIVADAVIA GARGANTINI FLORIDA Y ORTEGA			120	120	120	190
RIVADAVIA LA VERDE FLORIDA Y BESTANI TITTARELLI				120	120	190
RIVADAVIA CALZETTI FLORIDA Y LOS GUINDOS					120	120
RIVADAVIA BARRERA FLORIDA Y BARRERRA						120

Dr. Natalia L. Hama Rodríguez
Sec. de Servicios Públicos
Gobierno de Mendoza



ANEXO I (A PARTIR DE LA PUBLICACION EN EL B.O. hasta el 30/11/2023)

Denominación: 720 RIVADAVIA - EL MIRADOR - LA CENTRAL (AP. POR ESCUELA LAS ROSAS)

ETAPAS	RIVADAVIA UNION Y GALIGNIANA	RIVADAVIA GARGANTINI FLORIDA Y ORTEGA	RIVADAVIA LA VERDE FLORIDA Y BESTANI TITTARELLI	RIVADAVIA CALZETTI FLORIDA Y LOS GUINDOS	RIVADAVIA BARBERA FLORIDA Y BARRERRA	RIVADAVIA LA CENTRAL RUTA 71 Y TERMINAL
KM. PARCIALES	5,50	5,10	5,70	3,20	3,70	10,50
KM. RECORRIDOS	5,50	10,60	16,30	19,50	23,20	33,70
RIVADAVIA						
TERMINAL LINIERS Y ARISTOBULO DEL VALLE	120	120	120	190	190	290
RIVADAVIA UNION Y GALIGNIANA		120	120	160	190	240
RIVADAVIA GARGANTINI FLORIDA Y ORTEGA			120	120	120	190
RIVADAVIA LA VERDE FLORIDA Y BESTANI TITTARELLI				120	120	190
RIVADAVIA CALZETTI FLORIDA Y LOS GUINDOS					120	120
RIVADAVIA BARBERA FLORIDA Y BARRERRA						120

Natalia L. Zema Rodríguez
SECRETARÍA DE SERVICIOS PÚBLICOS

Dr. Natalia L. Zema Rodríguez
Sec. de Servicios Públicos
Gobierno de Mendoza



ANEXO I (A PARTIR DE LA PUBLICACION EN EL B.O. hasta el 30/11/2023)

DICETOURS S.R.L. GRUPO 700

721

Denominación: 721 SAN MARTÍN - RAMBLÓN - CIMALCO

ETAPAS	JUNIN MONTECASEROS Y C. NORTE	SAN MARTIN BUEN ORDEN CARRIL NORTE Y ESPINO	SAN MARTIN EL ESPINO CARRIL NORTE Y LEIVA	SAN MARTIN LEIVA CARRIL NORTE Y CALLE CORIAS	SANTA ROSA ESC. GIL CARRIL NORTE Y ESCUELA GIL	SANTA ROSA LAMBARE CALLE 13 Y ANZORENA	SANTA ROSA CIMALCO FINCA CIMALCO
KM. PARCIALES	10,00	3,80	5,30	5,80	4,30	7,00	10,90
KM. RECORRIDOS	10,00	13,80	19,10	24,90	29,20	36,20	47,10
JUNIN LA COLONIA MONSEÑOR D'ANDREA, I RUSOJET	120	120	120	120	190	240	400
JUNIN MONTECASEROS Y C. NORTE		120	120	120	190	240	400
SAN MARTIN BUEN ORDEN CARRIL NORTE Y ESPINO			120	120	120	240	290
SAN MARTIN EL ESPINO CARRIL NORTE Y LEIVA				120	120	190	290
LEIVA CARRIL NORTE Y CALLE CORIAS SANTA ROSA					120	120	190
ESC. GIL CARRIL NORTE Y ESCUELA GIL SANTA ROSA						120	120
LAMBARE CALLE 13 Y ANZORENA							120

Dr. Natalia L. Mena Rodríguez
Sec. de Servicios Públicos

Gobierno de Mendoza



ANEXO I (A PARTIR DE LA PUBLICACION EN EL B.O. hasta el 30/11/2023)

Denominación: 721 SAN MARTÍN - RAMBLÓN - CIMALCO (AP. POR LAMBARE)

ETAPAS	JUNIN MONTECASEROS Y C. NORTE	SAN MARTIN BUEN ORDEN CARRIL NORTE Y ESPINO	SAN MARTIN EL ESPINO CARRIL NORTE Y LEIVA	SAN MARTIN LEIVA CARRIL NORTE Y CALLE CORIAS	SANTA ROSA ESC. GIL CARRIL NORTE Y ESCUELA GIL	SANTA ROSA LAMBARE CALLE 13 Y ANZORENA	SANTA ROSA CIMALCO FINCA CIMALCO
KM. PARCIALES	10,00	3,80	5,30	5,80	4,30	7,00	10,90
KM. RECORRIDOS	10,00	13,80	19,10	24,90	29,20	36,20	51,10
LA COLONIA MONSEÑOR D'ANDREA, I BISOUJET JUNIN	120	120	120	120	190	240	400
MONTECASEROS Y C. NORTE JUNIN		120	120	120	190	240	400
SAN MARTIN BUEN ORDEN CARRIL NORTE Y ESPINO			120	120	120	240	290
SAN MARTIN EL ESPINO CARRIL NORTE Y LEIVA SAN MARTIN				120	120	190	290
LEIVA CARRIL NORTE Y CALLE CORIAS SANTA ROSA					120	120	190
ESC. GIL CARRIL NORTE Y ESCUELA GIL SANTA ROSA						120	120
LAMBARE CALLE 13 Y ANZORENA							120

Dr. Natalia L. Niema Rodríguez
Sec. de Servicios Públicos
Gobierno de Mendoza



ANEXO I (A PARTIR DE LA PUBLICACION EN EL B.O. hasta el 30/11/2023)

DICETOURS S.R.L. GRUPO 700

722

Denominación: 722 COLONIA GOMEZ - EL ÑANGO - ANZORENA (BAJO EL SAPO) - TRES ESQUINAS - SAN MARTÍN

ETAPAS	SAN MARTIN TERMINAL	SAN MARTIN CARRIL COSTA CANAL MONTECASEROS Y CARRIL NORTE	SAN MARTIN TRES ESQUINAS MONTECASEROS Y ZAPATA	SAN MARTIN EL ÑANGO MONTECASEROS Y EL ÑANGO	SAN MARTIN JESUS NAZARENO JESUS NAZARENO Y VIRGEN DE LOURDES
KM. PARCIALES	0,00	14,30	10,30	6,00	7,80
KM. RECORRIDOS	0,00	14,30	24,60	30,60	38,40
JUNIN					
LA COLONIA MONSEÑOR DANDREA, 1 BUSQUET	120	120	120	160	190
SAN MARTIN TERMINAL		120	120	120	160
SAN MARTIN			120	120	120
CARRIL COSTA CANAL MONTECASEROS Y CARRIL NORTE				120	120
SAN MARTIN				120	120
TRES ESQUINAS MONTECASEROS Y ZAPATA				120	120
SAN MARTIN				120	120
EL ÑANGO MONTECASEROS Y EL ÑANGO				120	120



ANEXO I (A PARTIR DE LA PUBLICACION EN EL B.O. hasta el 30/11/2023)

DICETOURS S.R.L. GRUPO 700

723

Denominación: 723 RIVADAVIA - SAN MARTÍN POR GIAGNONI

ETAPAS	SAN MARTIN RUTA 50 Y CALLE MARTINEZ	JUNIN Ing. Giagnoni SANTO LUGARES Y CARRIL CENTRO	RIVADAVIA Mundo Nuevo SAN ISIDRO Y BELGRANO	RIVADAVIA LINIERS Y A. DEL VALLE
KM. PARCIALES	10,00	4,00	9,00	5,00
KM. RECORRIDOS	10,00	14,00	23,00	28,00
LA COLONIA Isidoro Busquet y 9 Julio	120	120	120	120
SAN MARTIN RUTA 50 Y CALLE MARTINEZ		120	120	120
JUNIN Ing. Giagnoni SANTO LUGARES Y CARRIL CENTRO			120	120
RIVADAVIA Mundo Nuevo SAN ISIDRO Y BELGRANO				120


Dr. Natalia L. Mama Rodríguez
Sec. de Servicios Públicos
Gobierno de Mendoza



ANEXO I (A PARTIR DE LA PUBLICACION EN EL B.O. hasta el 30/11/2023)

Denominación: 723 RIVADAVIA - SAN MARTÍN POR JUNIN

ETAPAS	SAN MARTIN TUCUMAN Y SARMIENTO	JUNIN R. N° 60 y CALLE MARTINEZ	RIVADAVIA LINIERS Y A. DEL VALLE
KM. PARCIALES	10,00	9,30	8,30
KM. RECORRIDOS	10,00	19,30	27,60
SAN MARTIN TERMINAL	120	120	120
SAN MARTIN TUCUMAN Y SARMIENTO		120	120
JUNIN R. N° 60 y CALLE MARTINEZ			120



Dr. Nazario L. Iriarte Rodríguez
Sec. de Servicios Públicos
Gobierno de Mendoza




ANEXO I (A PARTIR DE LA PUBLICACION EN EL B.O. hasta el 30/11/2023)

DICETOURS S.R.L. GRUPO 700

724

Denominación: 724 DIRECTO MENDOZA - RIVADAVIA

ETAPAS	JUJIN CARRIL RETAMO Y CARRIL CENTRO	SAN MARTIN ROBERT Y RUTA 7	MENDOZA ACC. ESTE Y COSTANIERA
KM. PARCIALES	8,30	3,00	50,95
KM. RECORRIDOS	8,30	11,30	62,25
RIVADAVIA TERMINAL LINIERS Y ARISTOBULO DEL VALLE	480	480	530
JUJIN CARRIL RETAMO Y CARRIL CENTRO		480	480
SAN MARTIN ROBERT Y RUTA 7			480



Dr. Natalia María Rodríguez
Sec. de Servicios Públicos
Gobierno de Mendoza



ANEXO I (A PARTIR DE LA PUBLICACION EN EL B.O. hasta el 30/11/2023)

DICETOURS S.R.L. GRUPO 700

725

Denominación: 725 RIVADAVIA - LAS CATTAS POR LOBATO FLORIDA

ETAPAS	RIVADAVIA UNION Y GALIGNIANA	RIVADAVIA GARGANTINI FLORIDA Y ORTEGA	RIVADAVIA LA VERDE FLORIDA Y TITARELLI	RIVADAVIA CALZETTI FLORIDA Y LOS GUNDOS	RIVADAVIA BARRERA FLORIDA Y BARRERA	RIVADAVIA LA CENTRAL Y MIRADOR COLOMBO Y RUTA 71	SANTA ROSA R. 71 Y R. 50	SANTA ROSA B° D. Humb. R. N° 50 Y CALLE GOMEZ	SANTA ROSA R. 50 Y CALLE HERNANDEZ	SANTA ROSA LAS CATTAS R. N° 50 Y BLANCO
KM. PARCIALES	6,70	3,20	6,00	3,60	3,90	12,40	9,20	5,50	13,30	4,50
KM. RECORRIDOS	6,70	9,90	15,90	19,50	23,40	35,80	45,00	50,50	63,80	68,30
TERMINAL LINIERS Y ARISTOBULO DEL VALLE	120	120	120	190	190	290	340	340	400	400
RIVADAVIA UNION Y GALIGNIANA		120	120	160	190	240	290	340	340	400
RIVADAVIA GARGANTINI FLORIDA Y ORTEGA			120	120	120	190	240	290	340	340
LA VERDE FLORIDA Y BOD. TITARELLI				120	120	190	190	240	290	340
RIVADAVIA CALZETTI FLORIDA Y LOS GUNDOS					120	120	190	190	240	240
RIVADAVIA BARRERA FLORIDA Y BARRERA						120	120	190	190	240
RIVADAVIA LA CENTRAL Y MIRADOR COLOMBO Y RUTA 71							120	120	120	190
SANTA ROSA R. 71 Y R. 50								120	120	120
SANTA ROSA B° D. Humb. R. N° 50 Y CALLE GOMEZ									120	120
SANTA ROSA R. 50 Y CALLE HERNANDEZ										120

Dr. Natalia L. Hema Rodríguez
Sec. de Servicios Públicos
Gobierno de Mendoza




ANEXO I (A PARTIR DE LA PUBLICACION EN EL B.O. hasta el 30/11/2023)

DICETOURS S.R.L. GRUPO 700

726

Denominación: 726 LA COLONIA - UNC (DIRECTO)

ETAPAS	SAN MARTIN ACC ESTE COSTACANAL MONTECASERO	GUAYMALLEN ACC ESTE Y URQUIZA	MENDOZA CENTRO - UNCUYO
KM. PARCIALES	0,00	3,70	54,80
KM. RECORRIDOS	0,00	3,70	58,50
LA COLONIA - JUNIN I. BOUQUET Y 9 DE JULIO	430	430	430
SAN MARTIN ACC ESTE COSTACANAL MONTECASERO		430	430
GUAYMALLEN ACC ESTE Y URQUIZA			430



Dr. Natalia Emma Rodríguez
Sec. de Servicios Públicos
Gobierno de Mendoza



GOBIERNO DE MENDOZA
SECRETARÍA DE SERVICIOS PÚBLICOS

DECRETO N° 2198/2023

RESOLUCIÓN N° : 0111

ANEXO I (A PARTIR DE LA PUBLICACION EN EL B.O. hasta el 30/11/2023)

DICETOURS S.R.L. GRUPO 700

Denominación: 727 RIVADAVIA - LAS CATTAS POR LOBATO FLORIDA

727

ETAPAS	RIVADAVIA	JUNIN	BARRIALES	ISLA GRANDE	PIPERBO	F.CALLE	PUYERREDON	URQUIZA	OZAMIS	VIETES	ETOM	UNC
KM. PARCIALES	0,00	8,30	9,00	7,70	3,20	5,30	2,90	5,00	3,90	5,40	14,40	7,30
KM. RECORRIDOS	0,00	8,30	17,30	25,00	28,20	33,50	36,40	41,40	45,30	50,70	65,10	72,40
RIVADAVIA	120	120	120	120	190	190	240	240	290	340	530	530
JUNIN		120	120	120	190	190	190	240	240	290	480	480
BARRIALES			120	120	120	190	190	190	240	240	400	400
ISLA GRANDE				120	120	120	190	190	190	240	340	340
PIPERBO					120	120	120	190	190	190	290	290
F.CALLE						120	120	120	190	190	240	240
PUYERREDON							120	120	120	190	190	190
URQUIZA								120	120	120	190	190
OZAMIS									120	120	190	190
VIETES										120	120	120
ETOM											120	120
UNC												120

Dr. Natalia L. Nisman Rodriguez
Sec. de Servicios Públicos
Gobierno de Mendoza

[Handwritten signature]



Gobierno de Mendoza
Secretaría de Servicios Públicos

Decreto N° 2198/2023

Resolución N°: 0111

Anexo I (A partir de la publicación en el B.O. hasta el 30/11/2023)

NUOVA GENERACIÓN S.A.

GRUPO 750



Dr. Marcelo L. Fiamma Rodríguez
Sec. de Servicios Públicos
Gobierno de Mendoza



GOBIERNO DE MENDOZA
SECRETARÍA DE SERVICIOS PÚBLICOS

DECRETO N° 2198/2023

RESOLUCIÓN N° : 0111

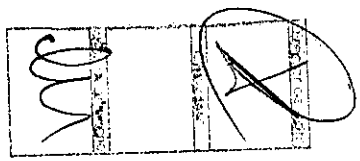
ANEXO I (A PARTIR DE LA PUBLICACION EN EL B.O. hasta el 30/11/2023)

NUEVA GENERACIÓN S.A. GRUPO 750 **751**

Denominación: 751 BUEN ORDEN - B° SAN PEDRO

ETAPAS	BUEN ORDEN C.Norte y Montecaseros	SAN MARTIN B.Sur Mer y Lioy
KM. PARCIALES	8,10	27,60
KM. RECORRIDOS	8,10	35,70
ESTACION DE OMNIBUS SAN MARTIN Av Alem y Av. Tucuman	120	120
BUEN ORDEN C.Norte y Montecaseros		120

Dr. Natalia L. Mama Rodriguez
Sec. de Servicios Públicos
Gobierno de Mendoza





GOBIERNO DE MENDOZA
SECRETARÍA DE SERVICIOS PÚBLICOS

DECRETO N° 2198/2023

RESOLUCIÓN N° : 0111

ANEXO I (A PARTIR DE LA PUBLICACION EN EL B.O. hasta el 30/11/2023)

NUEVA GENERACIÓN S.A. GRUPO 750

Denominación: 754 LA PAZ - VILLA ANTIGUA

ETAPAS	LA PAZ R.NP. Nro. 50 y Suarez
KM. PARCIALES	22,9
KM. RECORRIDOS	22,9
LA PAZ Terminal La Paz	120

Dr. Natalia L. Sierra Rodríguez
Sec. de Servicios Públicos
Gobierno de Mendoza



ANEXO I (A PARTIR DE LA PUBLICACION EN EL B.O. hasta el 30/11/2023)

NUEVA GENERACIÓN S.A. GRUPO 750

755

Denominación: 755 B° GÜEMES - B° PERITO MORENO (Apertura B° Ambrosio por Canepa) (Apertura B° Ambrosio por Corrientes) (Apertura por B° Cristo Hermano) (Apertura por Cementerio)

ETAPAS	B o. PERITO MORENO Calle Central y Canepa	B o. VILLA AMBROSIO Callejon Ambrosio y Av. Corrientes
KM. PARCIALES	13,4	3
KM. RECORRIDOS	13,4	16,4
Bo. GÜEMES	120	120
Tropero Sosa y Carril Norte		
CEMENTERIO		
Carril Norte y Villalobos		120

Dr. Matías L. Espina Rodríguez
Sec. de Servicios Públicos
Gobierno de Mendoza



ANEXO I (A PARTIR DE LA PUBLICACION EN EL B.O. hasta el 30/11/2023)

NUEVA GENERACIÓN S.A. GRUPO 750

756

Denominación: 756 MENDOZA - RODEO DEL MEDIO - (Apertura B° Norte)

ETAPAS	SANTA ANA A. Este y Urquiza	RODEO DE LA CRUZ Tirasso y B. de los Andes	RODEO DEL MEDIO R.P. Nro. 50 y Serpa	IGLESIA RODEO DEL MEDIO Iglesia Ma. Auxiliadora
KM. PARCIALES	4,6	2,9	10,7	2
KM. RECORRIDOS	4,6	7,5	18,2	20,2
MENDOZA ETOM	120	120	120	160
SANTA ANA Acc. Este y Urquiza		120	120	120
RODEO DE LA CRUZ Tirasso y B. de los Andes			120	120
RODEO DEL MEDIO Tirasso y B. de los Andes				120

Dr. Natalia L. Mena Rodríguez
Sec. de Servicios Públicos
Gobierno de Mendoza



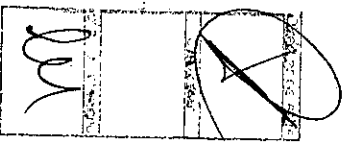
ANEXO I (A PARTIR DE LA PUBLICACION EN EL B.O. hasta el 30/11/2023)

NUEVA GENERACIÓN S.A. GRUPO 750

Denominación: 758 SAN MARTIN - MENDOZA

758

ETAPAS	STA.ANA R.N.Nro.7 y Urquiza	RDE LA CRUZ B.de los Andes y Tirasso	R.DEL MEDIO R.P.Nro50 y Serpa	F.L. BELTRAN R.P.Nro.50 y Podesta	PALMIRA R.P.Nro.50 Villa Panchita	SAN MARTIN R.P.Nro.50 y C. Chimbas	ESTACION TERMINAL SAN MARTIN
KM. PARCIALES	6,0	5,0	6,0	3,0	4,0	11,0	6,0
KM. RECORRIDOS	6,0	11,0	17,0	20,0	24,0	35,0	41,0
MENDOZA ETOM	120	120	160	160	190	240	400
SANTA ANA R.N.No.7 y Urquiza		120	120	120	190	190	240
RODEO DE LA CRUZ B. de los Andes y Tirasso			120	120	120	190	240
RODEO DEL MEDIO R.P. No.50 y Serpa				120	120	120	190
F.L.BELTRAN R.P. No.50 y Podesta					120	120	190
PALMIRA R.P. No.50 Villa Panchita						120	120
SAN MARTIN R.P. No.50 y Chimbas							120



Dr. Natalio L. Mena Rodriguez
Sec. de Servicios Públicos
Gobierno de Mendoza



ANEXO I (A PARTIR DE LA PUBLICACION EN EL B.O. hasta el 30/11/2023)

NUEVA GENERACIÓN S.A. GRUPO 750

759

Denominación: 759 FRAY LUIS BELTRAN - MENDOZA (DIRECTO)

ETAPAS	KM. 8 A. Este y Urquiza	RODEO DEL MEDIO B.de los Andes y Tirasso	FRAY LUIS BELTRAN R.P. Nro 50 y V. Podesta	B°NORTE HOSPITAL METRAUX
KM. PARCIALES	4,6	13,6	3,5	3,9
KM. RECORRIDOS	4,6	18,2	21,7	25,6
MENDOZA ETOM	120	160	160	190
KM.8 Acc. Este y Urquiza		120	120	120
RODEO DEL MEDIO B.de los Andes y Tirasso			120	120
FRAY LUIS BELTRAN R.P. Nro. 50 y V. Podesta				120

Dr. Natalio L. Mera Rodríguez
Sec. de Servicios Públicos
Gobierno de Mendoza



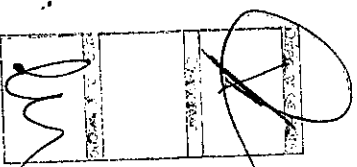
ANEXO I (A PARTIR DE LA PUBLICACION EN EL B.O. hasta el 30/11/2023)

NUEVA GENERACIÓN S.A. GRUPO 750

760

Denominación: 760 JUNIN - MENDOZA POR SAN MARTIN (EXPRESO)

ETAPAS	SANTA ANA Urquiza y R.N.No.7	PALMIRA A.Este y Urquiza	SAN MARTIN R.P.Nro.50 y C. Chimbas	JUNIN y Jofe	Mitre
KM. PARCIALES	4,6	30,8	12,4	6,7	
KM. RECORRIDOS	4,6	35,4	47,8	54,5	
MENDOZA ETOM	160	400	430	480	
SANTA ANA Acc.Este y Urquiza		400	430	480	
PALMIRA R.P. Nro.50 y Carril Chimbas			160	190	
SAN MARTIN I.Busquet y 9 de Julio					160



Dr. Natalio L. Herrera Rodríguez
Sec. de Servicios Públicos
Gobierno de Mendoza



ANEXO I (A PARTIR DE LA PUBLICACION EN EL B.O. hasta el 30/11/2023)

NUEVA GENERACIÓN S.A. GRUPO 750

761

Denominación: 761 L.C. SAN MARTIN - MENDOZA (DIRECTO)

ETAPAS	MENDOZA Costanera y A. Este
KM. PARCIALES	48,65
KM. RECORRIDOS	48,65
SAN MARTIN I. Busquet y M. D'Andrea	430

NUEVA GENERACIÓN S.A. GRUPO 750

762

Denominación: 762 LA COLONIA - SAN MARTIN - PALMIRA SUR (Apertura Rivadavia por

Cdte Torres)

ETAPAS	PALMIRA R.P. No. 50 y Chimbas	S. MARTIN I. Busquet y M. D'Andrea	JUNIN El Retamo y Martinez	ESTACION DE OMNIBUS RIVADAVIA
KM. PARCIALES	6,64	12,81	8,23	6,9
KM. RECORRIDOS	6,64	19,45	27,68	34,58
PALMIRA SUR Calle No3 y Gran Libano	120	120	190	190
PALMIRA R.P. No.50 y Chimbas		120	120	120
S. MARTIN I. Busquet y M. D'Andrea			120	120
JUNIN El Retamo y Martinez				120



ANEXO I (A PARTIR DE LA PUBLICACION EN EL B.O. hasta el 30/11/2023)

NUEVA GENERACIÓN S.A. GRUPO 750

763

Denominación: 763 LA COLONIA - SAN MARTIN - B° LOPEZ - CHAPANAY (AP. TRES PORTEÑAS X C.C.MONTECASEROS)

ETAPAS	CHIVILCOY C.C.C.Mont. Y C.Norte	ALTO SALVADOR C.C.C.Mont. Y Chivilcoy	LOS OLMOS Cereceto y Miguez	CHAPANAY C.Chimbas y Pizarro	MIRANDA Chimbas y Zapata	BALZARINI Miranda y Balzarini
KM. PARCIALES	9,9	2,6	4,9	8,3	1,6	9,1
KM. RECORRIDOS	9,9	12,5	17,4	25,7	27,3	36,4
SAN MARTIN LBousquet y M.DAndrea	120	120	160	190	190	240
CHIVILCOY C.C.C.Montecaseros y C.Chivilcoy		120	120	160	160	190
ALTO SALVADOR Cereceto y Miguez			120	120	160	160
LOS OLMOS C.Chimbas y Pizarro				120	120	120
CHAPANAY Chimbas y C.Zapata					120	120
MIRANDA C.Zapata y Miranda						120



DECRETO N° 2198/2023

RESOLUCIÓN N°: 0111

GOBIERNO DE MENDOZA
SECRETARÍA DE SERVICIOS PÚBLICOS

ANEXO I (A PARTIR DE LA PUBLICACION EN EL B.O. hasta el 30/11/2023)

NUEVA GENERACIÓN S.A. GRUPO 750

764

Denominación: 764 LA COLONIA - SAN MARTIN - TRES PORTEÑAS - DIVISADERO - EL CENTRAL (POR FINCA LA REINA)

ETAPAS	CHIVILCOY C.C.C Monte. Y C. Norte	ALTO SALVADOR C.C.C.Monte. Y Chivilcoy	EL NANGO C.C.C.Monte. Y Anzorena	GALIGNIANA C.C.C.Monte. Y El Nango	TRES PORTEÑAS C.C.C.Monte. Y G.Segura	DIVISADERO Bayo y G.Segura	CARLETTO Fca. Carletto
KM. PARCIALES	9,9	2,6	2,9	4,8	10,1	9,6	13,2
KM. RECORRIDOS	9,9	12,5	15,4	20,2	30,3	39,9	53,1
SAN MARTIN I.Bousquet y M.D'Andrea	120	120	160	190	240	290	400
CHIVILCOY C.C.C.Montecaseros y C.Norte		120	120	120	190	240	290
ALTO SALVADOR C.C.C.Montecaseros y Chivilcoy			120	120	160	190	240
EL NANGO C.C.C.Montecaseros y Anzorena				120	120	160	190
GALIGNIANA C.C.C.Montecaseros y El Nango					120	120	190
TRES PORTEÑAS C.C.C.Montecaseros y G.Segura						120	120
DIVISADERO Bayo y G.Segura							120

Dr. Natalio L. Reina Rodríguez
Sec. de Servicios Públicos
Gobierno de Mendoza



ANEXO I (A PARTIR DE LA PUBLICACION EN EL B.O. hasta el 30/11/2023)

NUEVA GENERACIÓN S.A. GRUPO 750

765

Denominación: 765 SAN MARTIN - FINCOP POR TRES ESQUINAS

ETAPAS	CARRIL NORTE C. Montecaseros y C.Norte	TRES ESQUINAS C. Montecaseros y Anzorena	ZAPATA C. Montecaseros y Zapata	FINCOP Sta. Marina frente Fca.
KM. PARCIALES	11,6	5,1	3,4	8,8
KM. RECORRIDOS	11,6	16,7	20,1	28,9
SAN MARTIN I.Bousquet y M.D'Andrea	120	120	160	190
CARRIL NORTE Montecaseros y Norte		120	120	120
TRES ESQUINAS Montecaseros y Anzorena			120	120
ZAPATA C.Montecaseros y Zapata				120

Dr. Matías L. Niema Rodríguez
Sec. de Servicios Públicos
Gobierno de Mendoza




ANEXO I (A PARTIR DE LA PUBLICACION EN EL B.O. hasta el 30/11/2023)

NUEVA GENERACIÓN S.A. GRUPO 750

766

Denominación: 766 SAN MARTIN - SASETRU - CHIVILCOY

ETAPAS	BUEN ORDEN C.Monte. Y C.Norte	CHIVILCOY C.Norte y El Espino	B° CHIVILCOY El Espino y Anzorena	B° CHIVILCOY Anzorena y B° Chivi
KM. PARCIALES	11,6	4,3	5,4	1
KM. RECORRIDOS	11,6	15,9	21,3	22,3
SAN MARTIN I.Bousquet y M.D.Andrea	120	120	160	190
BUEN ORDEN C.Monte. Y C.Norte		120	120	190
CHIVILCOY C.Norte y El Espino			120	120
BARRIO CHIVILCOY El Espino y Anzorena				120





ANEXO I (A PARTIR DE LA PUBLICACION EN EL B.O. hasta el 30/11/2023)

NUEVA GENERACIÓN S.A. GRUPO 750

767

Denominación: 767 SAN MARTIN - TRES ESQUINAS - COLONIA LOS CHARABONES (POR SASETRU)

ETAPAS	C. NORTE C.Monte. Y C.Norte	TRES ESQUINAS C.Monte. Y Anzorena	ZAPATA Zapata y Angosta	LOS CHARABONES Zapata y V.Campagnola	COLONIA MONTECASEROS Charabones y Calle Nro2	SASETRU Finca Sasetru Los Pinares
KM. PARCIALES	8,8	5	2,65	6,4	6,5	17,7
KM. RECORRIDOS	8,8	13,8	16,45	22,85	29,35	47,1
SAN MARTIN I.Bousquet y M.DAndrea	120	120	120	190	240	290
CARRIL NORTE C. Norte y Montecaseros		120	120	120	190	240
TRES ESQUINAS Anzorena			120	120	120	190
ZAPATA Zapata y Angosta				120	120	120
LOS CHARABONES C.Zapata y V.Campagnola					120	120
SASETRU						120



Dr. Natalio L. Rama Rodriguez
Sec. de Servicios Públicos
Gobierno de Mendoza



Gobierno de Mendoza
SECRETARÍA DE SERVICIOS PÚBLICOS

DECRETO N° 2198/2023

RESOLUCIÓN N°: 0111

ANEXO I (A PARTIR DE LA PUBLICACION EN EL B.O. hasta el 30/11/2023)

NUEVA GENERACIÓN S.A. GRUPO 750

768

Denominación: 768 SAN MARTIN - LA DORMIDA (APERTURA B° COSTANERA)

ETAPAS	INGENIERO GIAGNONI R.P. Nro. 50 y Martinez	ALTO VERDE R.P. Nro. 50 y Lucero	VUELTA MIGUEZ R.P. Nro. 50 y Salvarredi	EL MIRADOR R.P. Nro. 50 y Miguez	Bo. DON HUMBERTOR.P.N ro. 50 y Mirador	SANTA ROSA R.P. Nro. 50 y Gomez	LAS CATTITAS R.P. Nro. 50 y Hernandez	GOBERNADOR CIVIT R.P. Nro. 50 y Blanco	LA DORMIDA R.P. Nro. 50 y Lemos	HOTEL LA DORMIDA R.Falciani
KM. PARCIALES	12,2	2,8	4,7	3,2	4,4	5,5	13,4	11,1	4	4,8
KM. RECORRIDOS	12,2	15	19,7	22,9	27,3	32,8	46,2	57,3	61,3	66,1
SAN MARTIN I.Bousquet y M.D'Andrea	120	120	120	210	210	240	340	400	400	480
INGENIERO GIAGNONI R.P. Nro 50 y Martinez		120	120	120	120	190	240	340	340	400
ALTO VERDE R.P. Nro. 50 y Lucero			120	120	120	160	190	240	400	400
VUELTA MIGUEZ R.P. Nro. 50 y Salvarredi				120	120	120	190	240	290	340
EL MIRADOR R.P. Nro. 50 y Miguez					120	120	120	160	240	290
Bo. DON HUMBERTOR. P. Nro. 50 y Mirador						120	120	120	190	240
SANTA ROSA R.P. Nro. 50 y Gomez							120	120	190	190
LAS CATTITAS R.P. Nro. 50 y Hernandez								120	120	120
GOBERNADOR CIVIT R.P. Nro. 50 y Blanco									120	120
LA DORMIDA R.P. Nro. 50 y Lemos										120

Dr. María L. María Rodríguez
Sec. de Servicios Públicos
Gobierno de Mendoza

(Handwritten signature)



GOBIERNO DE MENDOZA
SECRETARÍA DE SERVICIOS PÚBLICOS

DECRETO N° 2198/2023

RESOLUCIÓN N° : 01111

ANEXO I (A PARTIR DE LA PUBLICACION EN EL B.O. hasta el 30/11/2023)

NUEVA GENERACIÓN S.A. GRUPO 750

Denominación: 769 MENDOZA - LA PAZ y (Apertura Directo)

769

ETAPAS	SANTA ANA R.N.Mo.7 y Urquiza	PALMIRA R.P. Nro.50 y Carril Chimbab	SAN MARTIN R.P. Nro.50 y C.Chimbab	VUELTA MIGUEZ R.P. Nro.50 y Calle Miguez	MIRADOR R.P. Nro.50 y Carril Mirador	Barrio DON HUMBERTO R.P. Nro.50 y Calle Gomez	SANTA ROSA R.P. Nro.50 y Calle Hernandez	LAS CATTITAS R.P. Nro.50 y Blanco	GOBERNADOR CIVIT R.P. Nro.50 y Calle Lemos	LA DORMIDA R.P. Nro.50 y Los Parrales	LAS CHACRITAS R.P. Nro.50 y Paso a Nivel	ESTACION OMNIBUS LA PAZ
KM. PARCIALES	6,0	29,4	12,8	14,5	4,4	5,5	13,4	11,1	4,0	13,1	22,0	3,8
KM. RECORRIDOS	6,0	35,4	48,2	62,7	67,1	72,6	86,0	97,1	101,1	114,2	136,2	140,0
MENDOZA ETOM	120	400	430	480	530	580	580	670	670	880	1060	1120
PALMIRA R.P. Nro.50 y Carril Chimbab		120	120	190	240	340	400	480	530	580	770	880
SAN MARTIN R.P. Nro.50 y Martinez			120	160	190	190	290	400	400	480	580	770
VUELTA MIGUEZ R.P. Nro.50 y Calle Miguez				120	120	120	190	240	290	340	530	670
MIRADOR R.P. Nro.50 y Carril Mirador					120	120	120	190	240	290	480	480
Barrio DON HUMBERTO R.P. Nro.50 y Calle Gomez						120	120	120	190	240	400	480
SANTA ROSA R.P. Nro.50 y Calle Hernandez							120	120	190	190	400	480
LAS CATTITAS R.P. Nro.50 y Blanco								120	120	120	340	400
GOBERNADOR CIVIT R.P. Nro.50 y Calle Lemos									120	120	240	400
LA DORMIDA R.P. Nro.50 y Los Parrales										120	160	240
LAS CHACRITAS R.P. Nro.50 y Paso a Nivel											120	120
VILLA ANTIGUA Pasarela Esc. Rezzoogalli												120

Dr. Natalia L. Berra Rodríguez
Sec. de Servicios Públicos
Gobierno de Mendoza

[Handwritten signatures and stamps]



ANEXO I (A PARTIR DE LA PUBLICACION EN EL B.O. hasta el 30/11/2023)

NUEVA GENERACIÓN S.A. GRUPO 750

770

Denominación: 770 DESAGUADERO - LA PAZ

ETAPAS	KLM 893	KLM 885 Antena Movistar	KLM 876	DESAGUADERO ISCAMEN	DESAGUADERO Restaurant
KM. PARCIALES	6,0	5,0	8,0	9,0	9,6
KM. RECORRIDOS	6,0	11,0	19,0	28,0	37,6
ESTACION OMNIBUS LA PAZ	120	120	190	190	400
KLM 893		120	120	160	240
KLM 885 Antena Movistar			120	120	160
KLM 876				120	120
DESAGUADERO ISCAMEN					120

Dr. Valerio L. Hernán Rodríguez
Sec. de Servicios Públicos
Gobierno de Mendoza



ANEXO I (A PARTIR DE LA PUBLICACION EN EL B.O. hasta el 30/11/2023)

NUEVA GENERACIÓN S.A. GRUPO 750

771

Denominación: 771 SAN MARTIN - ALTO VERDE

ETAPAS	INGENIERO GIAGNONI R.P. Nro.50 y Martinez	ALTO VERDE C.Sud Alto Verde y C.Lucero	VUELTA MIGUEZ C.Sud Alto Verde y Salvarredi	MIGUEZ Vuelta Miguez y R-P.No.50
KM. PARCIALES	12,2	4,5	9,7	5,5
KM. RECORRIDOS	12,2	16,7	26,4	31,9
SAN MARTIN I.Bousquet y M.D'Andrea	120	120	120	160
INGENIERO GIAGNONI R.P. Nro.50 y Martinez		120	120	120
ALTO VERDE C.Sud Alto Verde y C.Lucero			120	120
VUELTA MIGUEZ C.Sud Alto Verde y Salvarredi				120

Dr. Marcelo L. Ripa Rodríguez
Sec. de Servicios Públicos
Gobierno de Mendoza



GOBIERNO DE MENDOZA
SECRETARÍA DE SERVICIOS PÚBLICOS

DECRETO N° 2198/2023

RESOLUCIÓN N° : 01111

ANEXO I (A PARTIR DE LA PUBLICACION EN EL B.O. hasta el 30/11/2023)

NUEVA GENERACIÓN S.A. GRUPO 750

Denominación: 772 RIVADAVIA - LA DORMIDA - LOS PARRALES

772

ETAPAS	MUNDO NUEVO San Isidro y Belgrano	INGENIERO GIAGNONI Stos. Lugares y C.Centro	ALTO VERDE R.P.Nro.50 y Lucero	VUELTA MIGUEZ R.P.Nro.50 y Salvarredi	EL MIRADOR R.P.Nro.50 y Miguez	Bo.DON HUMBERTO R.P.Nro.50 y C.Mirador	SANTA ROSA R.P.Nro.50 y Gomez	LAS CATTAS R.P.Nro.50 y Hernandez	GOB.CIVIT R.P.Nro.50 y Bianco	LA DORMIDA R.P.Nro.50 y Lemos	PARRALES R.P.No50 y Parrales Mendocinos
KM. PARCIALES	5,5	3,2	5,1	4,6	3,2	4,4	5,5	13,4	11,1	4	13,1
KM. RECORRIDOS	5,5	8,7	13,8	18,4	21,6	26	31,5	44,9	56	60	73,1
ESTACION DE OMNIBUS RIVADAVIA	120	120	120	120	160	190	240	340	400	400	480
MUNDO NUEVO San Isidro y Belgrano		120	120	120	160	190	190	240	400	400	430
INGENIERO GIAGNONI Stos. Lugares y C.Centro			120	120	120	120	190	240	400	400	400
ALTO VERDE R.P. Nro.50 y Lucero				120	120	120	160	190	240	400	400
VUELTA MIGUEZ R.P. Nro.50 y Salvarredi					120	120	120	160	190	290	340
EL MIRADOR R.P. Nro.50 y Miguez						120	120	120	160	240	290
Bo.DON HUMBERTO R.P. Nro.50 y C.Mirador							120	120	120	160	240
SANTA ROSA R.P. Nro.50 y Gomez								120	120	160	190
LAS CATTAS R.P. Nro.50 y Hernandez									120	120	120
GOB.CIVIT R.P. Nro.50 y Bianco										120	120
LA DORMIDA R.P. Nro.50 y Lemos											120

Dr. Roberto Zaccaro
Sec. de Servicios Públicos
Gobierno de Mendoza



ANEXO I (A PARTIR DE LA PUBLICACION EN EL B.O. hasta el 30/11/2023)

NUEVA GENERACIÓN S.A. GRUPO 750

773

Denominación: **773 SAN MARTIN - RIVADAVIA**

(Apertura

La Posta) (por Olivares - Carril centro)

ETAPAS	SAN MARTIN I.Bousquet y M.D'Andrea	JUNIN Retamo y Martinez	ESTACION DE OMNIBUS RIVADAVIA
KM. PARCIALES	3,1	8,1	6,9
KM. RECORRIDOS	3,1	11,2	18,1
ESTACION DE OMNIBUS SAN MARTIN	120	120	120
SAN MARTIN I.Bousquet y M.D'Andrea		120	120
JUNIN Retamo y Martinez			120

Dr. Melanio Lema Rodríguez
Sec. de Servicios Públicos
Gobierno de Mendoza



ANEXO I (A PARTIR DE LA PUBLICACION EN EL B.O. hasta el 30/11/2023)

NUEVA GENERACION S.A. GRUPO 750

774

Denominación: 774 SAN MARTIN - CHAPANAY - ALTO CHAPANAY (POR SAN PEDRO)

ETAPAS	PALMIRA R.P. Nro.50 y Chimbas	CARBONE V.R.P. Nro.50 y C.San Pedro	PIZARRO C.San Pedro y Carbone	CHAPANAY C.San Pedro y Pizarro	ALTO CHAPANAY C.Chimbas y La Mora	CORDOBA Calle 4 y C.San Pedro
KM. PARCIALES	12,0	6,4	2,7	7,1	10,6	7,4
KM. RECORRIDOS	12,0	18,4	21,1	28,2	38,8	46,2
SAN MARTIN I.Bousquet y M.D'Andrea	120	120	120	190	190	240
PALMIRA R.P. Nro.50 y Chimbas		120	120	120	160	190
CARBONE V.R.P. Nro.50 y C.San Pedro			120	120	120	120
PIZARRO C.San Pedro y Carbone				120	120	120
CHAPANAY C.San Pedro y Pizarro					120	120
ALTO CHAPANAY C.Chimbas y La Mora						120



DECRETO N° 2198/2023

RESOLUCIÓN N° : 01111

GOBIERNO DE MENDOZA
SECRETARÍA DE SERVICIOS PÚBLICOS

ANEXO I (A PARTIR DE LA PUBLICACION EN EL B.O. hasta el 30/11/2023)

NUEVA GENERACIÓN S.A. GRUPO 750

775

Denominación: 775 SAN MARTIN - TRES PORTEÑAS (POR CARRIL CHIMBAS) - (Apertura Nueva California)

ETAPAS	PALMIRA R.P. Nro.50 y Chimbas	GURRUCHAGA V.R.P. Nro.50 y Chimbas	PIZARRO C.Chimbas y Villegas	CHAPANAY C.Chimbas y Pizarro	ALTO CHAPANAY C.Chimbas y La Mora	TRES PORTEÑAS C.Chimbas y Galigñana	ESCUELA SECUNDARIA Bayo y Galigñana
KM. PARCIALES	12,0	8,4	3,6	6,3	3,8	6,8	4,4
KM. RECORRIDOS	12,0	20,4	24,0	30,3	34,1	40,9	45,3
* SAN MARTIN I.Bousquet y M.DAndrea	120	120	120	190	190	240	290
PALMIRA R.P. Nro.50 y Chimbas		120	120	120	160	160	190
GURRUCHAGA V. R.P. Nro.50 y Chimbas			120	120	120	160	190
PIZARRO C.Chimbas y Villegas				120	120	120	160
CHAPANAY C.Chimbas y Pizarro					120	120	120
ALTO CHAPANAY C.Chimbas y La Mora						120	120
TRES PORTEÑAS C.Chimbas y Galigñana							120

Dr. Natalia María Rodríguez
Sec. de Servicios Públicos
Gobierno de Mendoza



ANEXO I (A PARTIR DE LA PUBLICACION EN EL B.O. hasta el 30/11/2023)

NUEVA GENERACIÓN S.A. GRUPO 750

776

Denominación: 776 SAN MARTIN - C. LAMBARE (POR TRES ESQUINAS) - (Ap. Colonia Montecaseros)

ETAPAS	CARRIL NORTE C.Monte. Y C.Norte	TRES ESQUINAS C.Monte. Y Anzorena	CHIVILCOY Zapata y Angosta	LAMBARE Zapata y V. Campagnola	COLONIA LAMBARE Villarcel y C.Chivilcoy
KM. PARCIALES	11,6	5,1	3,4	11	6,5
KM. RECORRIDOS	11,6	16,7	20,1	31,1	37,6
SAN MARTIN I. Bousquet y M. D'Andrea	120	120	120	160	240
CARRIL NORTE C.Monte. Y C.Norte		120	120	120	190
TRES ESQUINAS C.Monte. Y Anzorena			120	120	120
CHIVILCOY Zapata y Angosta				120	120
LAMBARE Zapata y V. Campagnola					120





ANEXO I (A PARTIR DE LA PUBLICACION EN EL B.O. hasta el 30/11/2023)

NUEVA GENERACIÓN S.A. GRUPO 750

777

Denominación: 777 SAN MARTIN - NUEVA CALIFORNIA (POR TRES PORTEÑAS)

ETAPAS	PALMIRA R.P. Nro. 50 y Chimbas	GURRUCHAGA V.R.P. Nro.50 y Chimbas	PIZARRO C.Chimbas y Villegas	CHAPANAY C.Chimbas y Pizarro	ALTO CHAPANAY C.Chimbas y La Mora	TRES PORTEÑAS C.Chimbas y Galigniana	EL CENTRAL C.Chimbas y Llosa	PUESTO VIEJO C.Chimbas y Marianoff	N.CALIFORNIA Sullivan y O.Basaldo
KM. PARCIALES	12,0	8,4	3,6	6,3	3,8	6,8	4,4	15,9	11,5
KM. RECORRIDOS	12,0	20,4	24,0	30,3	34,1	40,9	45,3	61,2	72,7
SAN MARTIN	120	120	120	190	190	240	290	400	580
L.Bousquet y M.D'Andrea									
PALMIRA									
R.P. Nro. 50 y Chimbas		120	120	120	160	190	190	400	480
GURRUCHAGA V.									
R.P. Nro. 50 y Chimbas			120	120	120	160	190	240	400
PIZARRO									
C.Chimbas y Villegas				120	120	120	190	240	340
CHAPANAY									
C.Chimbas y Pizarro					120	120	120	190	340
ALTO CHAPANAY									
C.Chimbas y La Mora						120	120	190	290
TRES PORTEÑAS									
C.Chimbas y Galigniana							120	160	190
EL CENTRAL									
C.Chimbas y Llosa								120	190
PUESTO VIEJO									
C.Chimbas y Marianoff									120

Dr. Esteban I. Esteban Rodríguez
Secretario de Servicios Públicos

Gobierno de Mendoza



ANEXO I (A PARTIR DE LA PUBLICACION EN EL B.O. hasta el 30/11/2023)

NUEVA GENERACIÓN S.A. GRUPO 750

778 B

Denominación: 778B MENDOZA - FCA TITARELLI - FCA CARTELLONE

ETAPAS	SANTA ANA A. Este y Urquiza	RODEO DE LA CRUZ B. De los Andes y Tirasso	RODEO DEL MEDIO R.P. Nro.50 y Serpa	F.L.BELTRAN R.P. Nro.50 y V.Podesta	ESC.TITARELLI R.P. Nro.50 y V.Panchita	TITARELLI Titarelli y Florida	2 DE ABRIL Titarelli y R.P. Nro.20	CARTELLONE 2 de Abril y R.P. Nro.31	CARTELLONE Administracion
KM. PARCIALES	4,6	2,9	10,7	3,5	4,3	5,4	3,1	11,1	8,8
KM. RECORRIDOS	4,6	7,5	18,2	21,7	26	31,4	34,5	45,6	54,4
MENDOZA ETOM	120	120	160	160	190	240	240	290	400
SANTA ANA A. Este y Urquiza		120	120	120	160	190	190	240	290
RODEO DE LA CRUZ B. De los Andes y Tirasso			120	120	120	160	190	240	240
RODEO DEL MEDIO R.P. Nro.50 y Serpa				120	120	120	120	160	190
F.L.BELTRAN R.P. Nro.50 y V.Podesta					120	120	120	160	190
ESC.TITARELLI R.P. Nro.50 y V.Panchita						120	120	120	160
TITARELLI Titarelli y Florida							120	120	120
2 DE ABRIL Titarelli y R.P. Nro.20								120	120
CARTELLONE 2 de Abril y R.P. Nro.31									120

Dr. Néstor L. Rodríguez
Sec. de Servicios Públicos
Gobierno de Mendoza

[Handwritten signature]



ANEXO I (A PARTIR DE LA PUBLICACION EN EL B.O. hasta el 30/11/2023)

NUEVA GENERACIÓN S.A. GRUPO 750

Denominación: 779 MENDOZA - NUEVA CALIFORNIA - (Apertura Finca La Reina)

779

ETAPAS	KLM 8 A. Este y Urquiza	RODEO DEL MEDIO R.P. Nro. 50 y Serpa	F.L.BELTRAN R.P. Nro. 50 y V. Podesta	PALMIRA R.P. Nro. 50 y V. Panchita	GURRUCHAGA R.P. Nro. 50 y C. Chimbos	PIZARRO C. Chimbos y Villegas	CHAPANAY C. Chimbos y Pizarro	ALTO CHAPANAY C. Chimbos y La Moira	TRES PORTENAS C. Chimbos y Galigiana	FINCA REINA Reina y C. San Pedro	EL CENTRAL Liosas y C. San Pedro	PUESTO VIEJO C. Chimbos y Maranoff	CALIFORNIA Sullivan y O. Basualdo
KM. PARCIALES	4,6	12,1	3,5	4,3	10,5	4,2	6,3	3,8	6,8	4,4	7,7	5,3	11,7
KM. RECORRIDOS	4,6	16,7	20,2	24,5	35	39,2	45,5	49,3	56,1	60,5	68,2	73,5	85,2
MENDOZA	120	160	160	190	240	240	290	400	400	580	580	670	670
KLM 8													
A. Este y Urquiza		120	120	120	190	190	240	240	290	400	480	530	580
RODEO DEL MEDIO R.P. Nro. 50 y Serpa			120	120	120	120	190	240	240	290	400	430	530
F.L.BELTRAN R.P. Nro. 50 y V. Podesta				120	120	120	120	190	240	240	290	400	480
PALMIRA R.P. Nro. 50 y V. Panchita					120	120	120	160	190	190	290	400	480
GURRUCHAGA R.P. Nro. 50 y C. Chimbos						120	120	120	160	190	240	400	480
PIZARRO C. Chimbos y Villegas							120	120	160	190	240	240	400
CHAPANAY Pizarro C. Chimbos y								120	120	190	240	240	340
ALTO CHAPANAY C. Chimbos y La Moira									120	120	190	190	340
TRES PORTENAS C. Chimbos y Galigiana										120	120	190	290
FINCA REINA Reina y C. San Pedro											120	160	190
EL CENTRAL Liosas y C. San Pedro												120	190
PUESTO VIEJO C. Chimbos y Maranoff													190
C. Chimbos y Maranoff													120

Dr. Metelino María Rodríguez
Sec. de Servicios Públicos
Gobierno de Mendoza



ANEXO I (A PARTIR DE LA PUBLICACION EN EL B.O. hasta el 30/11/2023)

NUEVA GENERACIÓN S.A. GRUPO 750

Denominación: 780 SAN MARTIN - EL CENTRAL (POR TRES PORTEÑAS) - (Apertura Calle Villegas)

780

ETAPAS	PALMIRA R.P. Nro.50 y C.Chimbas	GURRUCHAGA V.R.P. Nro.50 y C.Chimbas	PIZARRO C.Chimbas y Villegas	CHAPANAY C.Chimbas y Pizarro	ALTO CHAPANAY C.Chimbas y La Mora	TRES PORTEÑAS C.Chimbas y Galligniana	FINCA REINA Reina y C.San Pedro	EL CENTRAL Llosas y C.San Pedro	CALLE MENDOZA Esc. Hernandez
KM. PARCIALES	12,0	8,4	3,6	7,4	3,8	6,8	4,4	7,7	6,3
KM. RECORRIDOS	12,0	20,4	24,0	31,4	35,2	42,0	46,4	54,1	60,4
SAN MARTIN I.Bousquet y M.D'Andrea	120	120	120	190	190	240	290	340	400
PALMIRA R.P. Nro.50 y C.Chimbas		120	120	120	160	190	190	240	340
GURRUCHAGA V. R.P. Nro.50 y C.Chimbas			120	120	120	160	190	190	240
PIZARRO C.Chimbas y Villegas				120	120	120	160	190	190
CHAPANAY C.Chimbas y Pizarro					120	120	120	190	190
ALTO CHAPANAY C.Chimbas y La Mora						120	120	160	160
TRES PORTEÑAS C.Chimbas y Galligniana							120	120	160
FINCA REINA Reina y C.San Pedro								120	120
EL CENTRAL Llosas y C.San Pedro									120



ANEXO I (A PARTIR DE LA PUBLICACION EN EL B.O. hasta el 30/11/2023)

NUEVA GENERACIÓN S.A. GRUPO 750

782

Denominación: 782 SAN MARTIN - MAIPU (POR STA BLANCA FRAY LUIS BELTRAN) - (AP ESCOLAR 7) - (AP ESCOLAR 8) - (AP ESCOLAR 9) - (AP ESC. BARRERA) - (AP B° SAB CAYETANO) - (AP ESC. LAFINUR)

ETAPAS	PALMIRA R.P. Nro. 50 y C.Chimbas	SAN ROQUE Carril Viejo y Lamadrid	CARRIL VIEJO Carril Viejo y Zanetti	F.L.BELTRAN Carril Viejo y resplandor	RODEO DEL MEDIO R.P. Nro. 50 y V. Podesta	VILLA SECA P. Moreno y Pueyrredon	CASTRO BARROS P. Moreno y Castro Barros	URQUIZA T. Sosa y Urquiza	MAIPU San Martín y 5 de Abril
KM. PARCIALES	12,4	6,5	5,5	4,1	2,5	4,4	3,4	3,6	4,2
KM. RECORRIDOS	12,4	18,9	24,4	28,5	31	35,4	38,8	42,4	46,6
SAN MARTIN	120	120	120	120	190	190	240	240	290
L. Bousquet y M. D'Andrea									
PALMIRA									
R.P. Nro. 50 y C. Chimbas		120	120	120	120	120	160	190	240
SAN ROQUE									
Carril Viejo y Lamadrid			120	120	120	120	160	190	190
CARRIL VIEJO									
Carril Viejo y Zanetti				120	120	120	120	160	190
F.L. BELTRAN									
Carril Viejo y resplandor					120	120	120	120	190
RODEO DEL MEDIO									
R.P. Nro. 50 y V. Podesta						120	120	120	160
VILLA SECA									
P. Moreno y Pueyrredon							120	120	120
CASTRO BARROS									
P. Moreno y Castro Barros								120	120
URQUIZA									
T. Sosa y Urquiza									120

Dr. Natalia L. Heredia Rodríguez
Secretaría de Servicios Públicos
Gobierno de Mendoza



ANEXO I (A PARTIR DE LA PUBLICACION EN EL B.O. hasta el 30/11/2023)

NUEVA GENERACIÓN S.A. GRUPO 750

783

Denominación: 783 LA COLONIA(JUNIN) - SAN MARTIN - PALMIRA CENTRO - (AP. B° AGUARIBAY) - (AP. B° RAMONOFF)

ETAPAS	PALMIRA R.P.Nro.50 y C.Chimbas	PALMIRA Bo.Aguaribay
KM. PARCIALES	12,4	10,7
KM. RECORRIDOS	12,4	23,1
SAN MARTIN I.Bousquet y M.D'Andrea	120	120
PALMIRA R.P.Nro.50 y C.Chimbas		120

Dr. Natalio L. Mena Rodríguez
Sec. de Servicios Públicos
Gobierno de Mendoza



ANEXO I (A PARTIR DE LA PUBLICACION EN EL B.O. hasta el 30/11/2023)

NUEVA GENERACIÓN S.A. GRUPO 750

784

Denominación: 784 SAN MARTIN - ING GIAGNONI

ETAPAS	ING. GIAGNONI R.P. Nro.50 y Martinez	VILLA ARGENTINA Lucero y C.Sud AltoVerde
KM. PARCIALES	15,2	4,5
KM. RECORRIDOS	15,2	19,7
SAN MARTIN l.Bousquet y M.D'Andrea	120	120
ING. GIAGNONI R.P. Nro.50 y Martinez		120

Dr. Natalio L. Berra Rodriguez
Sec. de Servicios Públicos
Gobierno de Mendoza



DECRETO N° 2198/2023

RESOLUCIÓN N° : 01111

ANEXO I (A PARTIR DE LA PUBLICACION EN EL B.O. hasta el 30/11/2023)

NUEVA GENERACIÓN S.A. GRUPO 750

785

Denominación: 785 SAN MARTIN - LAS PIEDRITAS - (ESCOLAR 1) - (ESCOLAR 2) - (ESCOLAR 2)

ETAPAS	PALMIRA R.P.Nro.50 y C.Chimbas	LAMADRID R.P.Nro.50 y Lamadrid	TITARELLI Lamadrid Norte y Avellaneda	FCA. BACCHUCHI Titarelli y Florida	FINCA TORRE BLANCA Calle No 2 y Calle No15
KM. PARCIALES	10,0	3,0	3,0	3,0	10,0
KM. RECORRIDOS	10,0	13,0	16,0	19,0	29,0
SAN MARTIN					
I.Bousquet y M.D'Andrea	120	120	160	190	190
PALMIRA					
R.P. Nro. 50 y C. Chimbas		120	120	120	160
LAMADRID					
R.P. Nro. 50 y Lamadrid			120	120	120
TITARELLI					
Lamadrid Norte y Avellaneda				120	120
FCA. BACCHUCHI					
Titarelli y Florida					120

Dr. Natalia M. Marín Rodríguez
Sec. de Servicios Públicos
Gobierno de Mendoza



ANEXO I (A PARTIR DE LA PUBLICACION EN EL B.O. hasta el 30/11/2023)

NUEVA GENERACIÓN S.A. GRUPO 750

786

Denominación: 786 SAN MARTIN - MENDOZA (Apertura UNC)

ETAPAS	MENDOZA ETOM	STA.ANA R.N.Nro.7 y Urquiza	R.DE LA CRUZ B.de los Andes y Tirasso	R.DEL MEDIO R.P.Nro.50 y Serpa	F.L. BELTRAN R.P.Nro.50 y V.Podesta	PALMIRA R.P.Nro.50 y V.Panchita	SAN MARTIN R.P.Nro.50 y C.Chimbas	TERMINAL DE OMNIBUS SAN MARTIN
KM. PARCIALES	6,0	5,0	6,0	3,0	4,0	11,0	6,0	15,0
KM. RECORRIDOS	6,0	11,0	17,0	20,0	24,0	35,0	41,0	56,0
UNC	120	160	160	190	190	240	400	430
MENDOZA ETOM		120	120	160	160	190	240	290
STA.ANA R.N.No.7 y Urquiza			120	120	120	160	190	240
R.DE LA CRUZ B.de los Andes y Tirasso				120	120	120	160	190
R.DEL MEDIO R.P.Nros50 y Serpa					120	120	120	190
F.L. BELTRAN R.P.Nro.50 y Podesta						120	120	160
PALMIRA R.P.Nro.50 Villa Panchita							120	120
SAN MARTIN R.P.Nro.50 y C.Chimbas								120

Dr. ~~Natalio L. Menga~~ Rodríguez
Sec. de Servicios Públicos
Gobierno de Mendoza



ANEXO I (A PARTIR DE LA PUBLICACION EN EL B.O. hasta el 30/11/2023)

NUEVA GENERACIÓN S.A. GRUPO 750

787

**Denominación: 787 RIVADAVIA - MENDOZA (por Cte. Torres, Junín, San Martín)
DIRECTO**

ETAPAS	MENDOZA	SAN MARTIN	JUNIN	RIVADAVIA
KM. PARCIALES	4,6	43,2	6,7	6,7
KM. RECORRIDOS	4,6	47,8	54,5	61,2
MENDOZA Acc. Este y urquiiza	160	430	480	530
SAN MARTIN I. Busquet y 9 de Julio		160	160	160
JUNIN Mitre y Jofre			160	160
RIVADAVIA Belgrano y Martinez				160

Dr. Natalio L. Maena Rodríguez
Sec. de Servicios Públicos
Gobierno de Mendoza



ANEXO I (A PARTIR DE LA PUBLICACION EN EL B.O. hasta el 30/11/2023)

NUEVA GENERACIÓN S.A. GRUPO 750

788

Denominación: 788 ALGARROBO GRANDE - JUNIN - SAN MARTIN

ETAPAS	INGENIERO GIAGNONI R.P. Nro.50 y Martínez	ALTO VERDE C.Sud Alto Verde y C.Lucero	VUELTA MIGUEZ C.Sud Alto Verde y Salvarredi	ALGARROBO GRANDE C.Centro e I.Estrella	JUNIN C.Centro y Martínez	JUNIN Corvalan y Ofila	TERMINAL SAN MARTIN x C.MIGUEZ
KM. PARCIALES	12,2	4,5	9,7	9,1	5,3	6,1	19,2
KM. RECORRIDOS	12,2	16,7	26,4	35,5	40,8	46,9	66,1
SAN MARTIN I.Bousquet y M.D'Andrea	120	120	120	120	120	120	120
INGENIERO GIAGNONI R.P. Nro.50 y Martínez	120	120	120	120	120	120	120
ALTO VERDE C.Sud Alto Verde y C.Lucero			120	120	120	120	120
VUELTA MIGUEZ C.Sud A.Verde y Salvarredi				120	120	120	160
ALGARROBO GRANDE C.Centro e I.Estrella					120	120	120
JUNIN C.Centro y Martínez						120	120
TERMINAL SAN MARTIN							120



ANEXO I (A PARTIR DE LA PUBLICACION EN EL B.O. hasta el 30/11/2023)

NUEVA GENERACIÓN S.A. GRUPO 750

789

Denominación: 789 LA COLONIA JUNIN - SAN MARTIN - TRES PORTEÑAS - CALIFORNIA SERVICIO DIRECTO

ETAPAS	SAN MARTIN	CHIVILCOY	ALTO SALVADOR	EL NANGO	GALIGNIANA	TRES PORTEÑAS	EL CENTRAL	CALIFORNIA
KM. PARCIALES	10,9	2,84	2,37	5,35	9,48	11,93	7,85	8,85
KM. RECORRIDOS	10,9	13,74	16,11	21,46	30,94	42,87	50,72	59,57
SAN MARTIN	120	120	160	190	240	290	400	400
C.C.C.Montecaseros y C. Norte								
CHIVILCOY								
C.C.C.Montecaseros y C.Chivilcoy								
ALTO SALVADOR								
C.C.C.Montecaseros y Anzoarena								
EL NANGO								
C.C.C.Montecaseros y El Nango								
GALIGNIANA								
C.C.C.Montecaseros y G.Segura								
TRES PORTEÑAS								
Chimba y Llosa								
EL CENTRAL								
C.Chimbas y Marañoff								
CALIFORNIA								
Sullivan y Calle Nro.5								



GOBIERNO DE MENDOZA
SECRETARÍA DE SERVICIOS PÚBLICOS


DECRETO N° 2198/2023

RESOLUCIÓN N° : 0 1 1 1

ANEXO I (A PARTIR DE LA PUBLICACION EN EL B.O. hasta el 30/11/2023)

C.A.T.A.

GRUPO 800



Dr. Natalia L. Mena Rodríguez
Sec. de Servicios Públicos
Gobierno de Mendoza



ANEXO I (A PARTIR DE LA PUBLICACION EN EL B.O. hasta el 30/11/2023)

Tipo de servicio: común

ZONA CENTRO - C.A.T.A. - GRUPO 800

801 A

Denominación: 801 A - TUNUYÁN - TUNUYÁN

ETAPAS	TUNUYÁN
KM. PARCIALES	15,6
KM. RECORRIDOS	15,6
TUNUYÁN	120

Tipo de servicio: común

ZONA CENTRO - C.A.T.A. - GRUPO 800

801 B

Denominación: 801 B - TUNUYÁN - TUNUYÁN

ETAPAS	TUNUYÁN
KM. PARCIALES	11,0
KM. RECORRIDOS	11,0
TUNUYÁN	120

Tipo de servicio: común

ZONA CENTRO - C.A.T.A. - GRUPO 800

801 C

Denominación: 801 C - TUNUYÁN - TUNUYÁN

ETAPAS	TUNUYÁN
KM. PARCIALES	12,2
KM. RECORRIDOS	12,2
TUNUYÁN	120

Tipo de servicio: común

ZONA CENTRO - C.A.T.A. - GRUPO 800

801 D

Denominación: 801 D - TUNUYÁN - TUNUYÁN

ETAPAS	TUNUYÁN
KM. PARCIALES	21,5
KM. RECORRIDOS	21,5
TUNUYÁN	160

Tipo de servicio: común

ZONA CENTRO - C.A.T.A. - GRUPO 800

801 E

Denominación: 801 E - TUNUYÁN - TUNUYÁN

ETAPAS	TUNUYÁN
KM. PARCIALES	21,5
KM. RECORRIDOS	21,5
TUNUYÁN	160

Dr. Natalia Mena Rodríguez
Sec. de Servicios Públicos
Gobierno de Mendoza



ANEXO I (A PARTIR DE LA PUBLICACION EN EL B.O. hasta el 30/11/2023)

Tipo de servicio: común

ZONA CENTRO - C.A.T.A. - GRUPO 800

802 A

Denominación: 802 A - TUNUYÁN - VISTA FLORES

ETAPAS	TUNUYÁN	LOS SILOS	FINCA ACOSTA	ESC. MISTRAL	EST. V. FLORES	VISTA FLORES
KM. PARCIALES	5,8	4,2	5,4	3,8	4,2	2,5
KM. RECORRIDOS	5,8	10,0	15,4	19,2	23,4	25,9
TUNUYÁN	120	190	240	240	400	400
LOS SILOS		120	120	190	240	400
FINCA ACOSTA			120	120	190	240
ESCUELA MISTRAL				120	120	190
EST. V. FLORES					120	120
VISTA FLORES						120

Dr. Natalia L. Mema Rodríguez
Sec. de Servicios Públicos
Gobierno de Mendoza



Gobierno de Mendoza
Secretaría de Servicios Públicos

Decreto N° 2198/2023

Resolución N°: 01111

Anexo I (A partir de la publicación en el B.O. hasta el 30/11/2023)

Tipo de servicio: común

Zona Centro - C.A.T.A. - Grupo 800

802 B

Denominación: 802 B - Tunuyán - Esc. Mistral

ETAPAS	TUNUYÁN	LOS SILOS	FINCA ACOSTA	ESC. MISTRAL
KM. PARCIALES	5,8	4,2	4,4	2,6
KM. RECORRIDOS	5,8	10,0	14,4	17,0
TUNUYÁN	120	190	240	240
LOS SILOS		120	120	120
FINCA ACOSTA			120	120
ESCUELA MISTRAL				120

Dr. Natalio L. Mema Rodríguez
Sec. de Servicios Públicos
Gobierno de Mendoza



GOBIERNO DE MENDOZA
SECRETARÍA DE SERVICIOS PÚBLICOS

DECRETO N° 2198/2023

RESOLUCIÓN N° : 01111

ANEXO I (A PARTIR DE LA PUBLICACION EN EL B.O. hasta el 30/11/2023)

Tipo de servicio: común

ZONA CENTRO - C.A.T.A. - GRUPO 800

Denominación: 803 A - MENDOZA - LA CONSULTA (por Vista Flores)

ETAPAS	MENDOZA	LULIÁN	PERDRIEL	AGRELO	UGARTECHE	NUOVA COLONIA	ANCHORIS	ZAPATA	FURNO	TUNDUYÁN	FINCA ARMAN	C. LAS ROSAS	V. FLORES	CAMPO LOS ANDES	LA CONSULTA
KM. PARCIALES	6,1	14,0	4,3	6,3	10,0	7,0	14,5	10,0	5,8	7,5	5,1	6,1	5,8	9,4	4,1
KM. RECORRIDOS	9,4	23,1	27,4	33,7	43,7	50,7	65,2	75,2	81,0	86,5	93,8	99,7	105,5	116,9	119,0
MENDOZA	120	190	240	290	400	530	640	640	720	820	910	910	1060	1060	1150
LULIÁN		120	160	190	290	400	460	530	640	670	720	820	910	1010	1060
PERDRIEL			120	140	240	290	400	480	590	640	670	720	820	910	1010
AGRELO				120	190	240	290	430	530	640	670	670	720	820	910
UGARTECHE					120	190	240	400	430	530	530	640	670	720	820
N. COLONIA						120	190	190	290	400	400	530	640	670	720
ANCHORIS							120	190	190	400	340	400	400	530	640
ZAPATA								120	160	190	190	340	400	400	530
FURNO									120	160	190	190	340	400	400
TUNDUYÁN										120	160	190	290	340	400
ARMAN											120	160	190	290	340
COLONIA LAS ROSAS												120	160	190	290
VISTA FLORES													120	160	190
CAMPO LOS ANDES														120	160
LA CONSULTA															120

Dr. Natalio L. Mema Rodríguez
Séc. de Servicios Públicos
Gobierno de Mendoza



ANEXO I (A PARTIR DE LA PUBLICACION EN EL B.O. hasta el 30/11/2023)

Tipo de servicio: expreso

ZONA CENTRO - C.A.T.A. - GRUPO 800

803 B

Denominación: 803 B - MENDOZA - LA CONSULTA (por Vista Flores)

ETAPAS	PERDRIEL	UGARTECHE	ZAPATA	TUNUYAN	FCA ARMANI	C. LAS ROSAS	VISTA FLORES	C. LOS ANDES	LA CONSULTA
KM. PARCIALES	27,4	30,0	15,3	7,0	5,1	6,1	5,8	9,4	4,1
KM. RECORRIDOS	29,0	59,0	74,3	81,3	86,4	92,5	98,3	107,7	111,8
MENDOZA	290	480	820	1060	1150	1150	1250	1360	1490
PERDRIEL		290	670	820	880	910	1010	1150	1250
UGARTECHE			400	670	670	720	820	910	1010
ZAPATA				190	240	430	430	480	640
TUNUYAN					190	190	340	400	480
FCA ARMANI						190	240	340	400
C. LAS ROSAS							190	240	340
VISTA FLORES								190	190
C. LOS ANDES									190

Dr. Natalia L. Membrador
Sec. de Servicios Públicos
Gobierno de Mendoza



ANEXO I (A PARTIR DE LA PUBLICACION EN EL B.O. hasta el 30/11/2023)

CATEGORÍA: UP

Tipo de servicio: común

ZONA CENTRO - C.A.T.A. - GRUPO 800

Denominación: 804 A - TUNUYAN - LA CONSULTA

804 A

ETAPAS	TUNUYÁN	FINCA ARMANI	COLONIA LAS ROSAS	VISTA FLORES	CAMPO LOS ANDES	LA CONSULTA
KM. PARCIALES	3,7	5,1	6,2	5,8	9,4	4,1
KM. RECORRIDOS	3,7	8,8	15,0	20,8	30,2	34,3
TUNUYÁN	120	120	190	290	340	400
FINCA ARMANI		120	160	190	290	340
C. LAS ROSAS			120	160	190	290
VISTA FLORES				120	120	190
C. LOS ANDES					120	120
LA CONSULTA						120

Dr. Natalia L. Mena Rodríguez
Sec. de Servicios Públicos
Gobierno de Mendoza



ANEXO I (A PARTIR DE LA PUBLICACION EN EL B.O. hasta el 30/11/2023)

Tipo de servicio: común

ZONA CENTRO - C.A.T.A. - GRUPO 800

804 B

Denominación: 804 B - TUNUYAN - LA CONSULTA (por Vista Flores)

ETAPAS	TUNUYÁN	FINCA ARMANI	COLONIA LAS ROSAS	VISTA FLORES	CAMPO LOS ANDES	LA CONSULTA
KM. PARCIALES	3,7	5,1	6,2	5,8	9,4	4,1
KM. RECORRIDOS	3,7	8,8	15,0	20,8	30,2	34,3
TUNUYÁN	120	160	190	290	340	400
FINCA ARMANI		120	160	190	290	340
C. LAS ROSAS			120	160	190	290
VISTA FLORES				120	120	190
C. LOS ANDES					120	120
LA CONSULTA						120



ANEXO I (A PARTIR DE LA PUBLICACION EN EL B.O. hasta el 30/11/2023)

Tipo de servicio: común

ZONA CENTRO - C.A.T.A. - GRUPO 800

804 C

Denominación: 804 C - TUNUYAN - LA CONSULTA

ETAPAS	TUNUYAN	FINCA ARMANI	COLONIA LAS ROSAS	VISTA FLORES	CAMPO LOS ANDES	LA CONSULTA
KM. PARCIALES	3,7	5,1	6,2	5,8	9,4	4,1
KM. RECORRIDOS	3,7	8,8	15,0	20,8	30,2	34,3
TUNUYAN	120	120	190	290	340	400
FINCA ARMANI		120	160	190	290	340
C. LAS ROSAS			120	160	190	290
VISTA FLORES				120	120	190
C. LOS ANDES					120	120
LA CONSULTA						120



ANEXO I (A PARTIR DE LA PUBLICACION EN EL B.O. hasta el 30/11/2023)

Tipo de servicio: común

ZONA CENTRO - C.A.T.A. - GRUPO 800

804 D

Denominación: 804 D - TUNUYAN - LA CONSULTA (por RP 92)

ETAPAS	TUNUYÁN	FINCA ARMANI	COLONIA LAS ROSAS	VISTA FLORES	CAMPO LOS ANDES	LA CONSULTA
KM. PARCIALES	3,7	5,1	6,2	5,8	9,4	4,1
KM. RECORRIDOS	3,7	8,8	15,0	20,8	30,2	34,3
TUNUYÁN	120	160	190	290	340	400
FINCA ARMANI		120	160	190	290	340
C. LAS ROSAS			120	160	190	290
VISTA FLORES				120	120	190
C. LOS ANDES					120	120
LA CONSULTA						120



DECRETO N° 2198/2023

RESOLUCIÓN N° : 0 1 1 1

GOBIERNO DE MENDOZA
SECRETARÍA DE SERVICIOS PÚBLICOS

ANEXO I (A PARTIR DE LA PUBLICACION EN EL B.O. hasta el 30/11/2023)

Tipo de servicio: común

ZONA CENTRO - C.A.T.A. - GRUPO 800

804 E

Denominación: 804 E - TUNUYAN - C. LOS ANDES

ETAPAS	TUNUYÁN	FINCA ARMANI	COLONIA LAS ROSAS	VISTA FLORES	CAMPO LOS ANDES
KM. PARCIALES	3,7	5,1	6,2	5,8	5,5
KM. RECORRIDOS	3,7	8,8	15,0	20,8	26,3
TUNUYÁN	120	160	190	290	340
FINCA ARMANI		120	160	190	290
C. LAS ROSAS			120	160	190
VISTA FLORES				120	120
C. LOS ANDES					120

Dr. Natalio L. Mena Rodríguez
Sec. de Servicios Públicos
Gobierno de Mendoza



ANEXO I (A PARTIR DE LA PUBLICACION EN EL B.O. hasta el 30/11/2023)

Tipo de servicio: común

ZONA CENTRO - C.A.T.A. - GRUPO 800

804 F

Denominación: 804 F - TUNUYAN - VISTA FLORES

ETAPAS	TUNUYÁN	FINCA ARMANI	COLONIA LAS ROSAS	VISTA FLORES
KM. PARCIALES	3,7	5,1	6,2	5,8
KM. RECORRIDOS	3,7	8,8	15,0	20,8
TUNUYÁN	120	160	190	290
FINCA ARMANI		120	160	190
C. LAS ROSAS			120	120
VISTA FLORES				120



Dr. Natalia L. Mema Rodríguez
Sec. de Servicios Públicos
Gobierno de Mendoza



ANEXO I (A PARTIR DE LA PUBLICACION EN EL B.O. hasta el 30/11/2023)

Tipo de servicio: común

ZONA CENTRO - C.A.T.A. - GRUPO 800

805 A

Denominación: 805 A - TUNUYAN - TUNUYAN (por La Riojita)

ETAPAS	TUNUYÁN	FINCA ARMANI	COLONIA LAS ROSAS	VISTA FLORES
KM. PARCIALES	3,7	5,1	10,0	5,0
KM. RECORRIDOS	3,7	8,8	18,8	23,8
TUNUYÁN	120	160	190	290
FINCA ARMANI		120	160	190
C. LAS ROSAS			120	120
VISTA FLORES				120

Dr. Natalia Mema Rodríguez
Sec. de Servicios Públicos
Gobierno de Mendoza



ANEXO I (A PARTIR DE LA PUBLICACION EN EL B.O. hasta el 30/11/2023)

Tipo de servicio: común

ZONA CENTRO - C.A.T.A. - GRUPO 800

805 B

Denominación: 805 B - TUNUYAN - TUNUYAN (por Pte: Giunta)

ETAPAS	TUNUYAN	FINCA ARMANI	COLONIA LAS ROSAS
KM. PARCIALES	3,7	3,7	5,0
KM. RECORRIDOS	3,7	7,4	12,4
TUNUYAN	120	160	190
FINCA ARMANI		120	160
C. LAS ROSAS			120

Dr. Natalia L. Alfama Rodríguez
Sec. de Servicios Públicos
Gobierno de Mendoza



DECRETO N° 2198/2023

RESOLUCIÓN N°: 0111

ANEXO I (A PARTIR DE LA PUBLICACION EN EL B.O. hasta el 30/11/2023)

Tipo de servicio: común

ZONA CENTRO - C.A.T.A. - GRUPO 800

805 C

Denominación: 805 C - TUNUYAN - TUNUYAN (por Vista Flores)

ETAPAS	TUNUYAN	FINCA ARMANI	COLONIA LAS ROSAS	VISTA FLORES
KM. PARCIALES	3,7	5,1	10,0	8,9
KM. RECORRIDOS	3,7	8,8	18,8	27,7
TUNUYAN	120	160	190	290
FINCA ARMANI		120	160	190
C. LAS ROSAS			120	120
VISTA FLORES				120

Dr. Natalio L. Mema Rodríguez
Sec. de Servicios Públicos
Gobierno de Mendoza



ANEXO I (A PARTIR DE LA PUBLICACION EN EL B.O. hasta el 30/11/2023)

Tipo de servicio: común

ZONA CENTRO - C.A.T.A. - GRUPO 800

806 A

Denominación: 806 A - TUNUYAN - TUNUYAN (por Villa Seca)

ETAPAS	TUNUYAN	FINCA ARMANI	C. LAS ROSAS	LOS SAUCES	VILLA SECA	BARBERO	ALVARADO	BGA. SALENTIEN	LOS ARBOLES	ESC. MORALES
KM. PARCIALES	3,7	5,1	4,7	5,9	5,2	5,5	5,0	3,9	3,6	2,7
KM. RECORRIDOS	3,7	8,8	13,5	19,4	24,6	30,1	35,1	39,0	42,6	45,3
TUNUYAN	120	160	190	290	480	480	480	480	530	530
FINCA ARMANI		120	160	290	480	480	480	480	480	480
C. LAS ROSAS			120	160	240	340	400	480	480	480
LOS SAUCES				120	190	190	190	240	240	430
VILLA SECA					120	190	190	190	240	240
BARBERO						120	160	190	190	240
ALVARADO							120	190	190	190
BGA SALENTIEN								120	160	190
LOS ARBOLES									120	160
ESC. MORALES										120



ANEXO I (A PARTIR DE LA PUBLICACION EN EL B.O. hasta el 30/11/2023)


Tipo de servicio: común

ZONA CENTRO - C.A.T.A. - GRUPO 800

806 B

Denominación: 806 B - TUNUYAN - TUNUYAN (por Las Pintadas)

ETAPAS	TUNUYÁN	FINCA ARMANI	C. LAS ROSAS	LAS PINTADAS	LOS BARRANCOS
KM. PARCIALES	3,7	5,1	1,4	2,9	4,1
KM. RECORRIDOS	3,7	8,8	10,2	13,1	17,2
TUNUYÁN	120	120	190	190	240
FINCA ARMANI		120	160	190	190
C. LAS ROSAS			120	120	190
LAS PINTADAS					160
LOS BARRANCOS					120





ANEXO I (A PARTIR DE LA PUBLICACION EN EL B.O. hasta el 30/11/2023)

Tipo de servicio: común

ZONA CENTRO - C.A.T.A. - GRUPO 800

Denominación: 806 C - TUNUYAN - TUNUYAN (por Los Arboles)

806 C

ETAPAS	TUNUYAN	FINCA ARMANI	C. LAS ROSAS	LOS SAUCES	VILLA SECA	BARBERO	ALVARADO	BGA. SALENTEN	LOS ARBOLES	ESC. MORALES
KM. PARCIALES	3,7	5,1	4,7	5,9	5,2	5,5	5,0	3,9	3,6	2,7
KM. RECORRIDOS	3,7	8,8	13,5	19,4	24,6	30,1	35,1	39,0	42,6	45,3
TUNUYAN	120	160	190	290	480	480	480	480	530	530
FINCA ARMANI		120	160	290	480	480	480	480	480	480
C. LAS ROSAS			120	160	240	340	400	480	480	480
LOS SAUCES				120	190	190	190	240	240	430
VILLA SECA					120	190	190	190	240	240
BARBERO						120	160	190	190	240
ALVARADO							120	190	190	190
BGA SALENTEN								120	160	190
LOS ARBOLES									120	160
ESC. MORALES										120



GOBIERNO DE MENDOZA
SECRETARÍA DE SERVICIOS PÚBLICOS

DECRETO N° 2198/2023

RESOLUCIÓN N°: 0111

ANEXO I (A PARTIR DE LA PUBLICACION EN EL B.O. hasta el 30/11/2023)

Tipo de servicio: común

ZONA CENTRO - C.A.T.A. - GRUPO 800

807 A

Denominación: 807 A - TUNUYAN - BARBERO

ETAPAS	TUNUYÁN	FINCA ARMANI	C. LAS ROSAS	VISTA FLORES	LOS SAUCES	VILLA SECA	BARBERO
KM. PARCIALES	3,7	5,1	6,2	10,5	4,4	6,8	4,0
KM. RECORRIDOS	3,7	8,8	15,0	25,5	29,9	36,7	40,7
TUNUYÁN	120	160	190	290	290	480	480
FINCA ARMANI		120	160	190	290	480	480
C. LAS ROSAS			120	160	160	240	340
VISTA FLORES				120	160	190	190
LOS SAUCES					120	190	190
VILLA SECA						120	190
BARBERO							120

Dr. Natalia L. Mena Rodríguez
Sec. de Servicios Públicos
Gobierno de Mendoza



ANEXO I (A PARTIR DE LA PUBLICACION EN EL B.O. hasta el 30/11/2023)

Tipo de servicio: común

ZONA CENTRO - C.A.T.A. - GRUPO 800

807 B

Denominación: 807 B - VISTA FLORES - TUNUYAN (por Villa Seca)

ETAPAS	TUNUYAN	FINCA ARMANI	C. LAS ROSAS	VISTA FLORES	LOS SAUCES	VILLA SECA
KM. PARCIALES	3,7	5,1	6,2	10,5	4,4	16,6
KM. RECORRIDOS	3,7	8,8	15,0	13,5	17,9	34,5
TUNUYAN	120	160	190	290	290	480
FINCA ARMANI		120	160	190	290	480
C. LAS ROSAS			120	160	160	240
VISTA FLORES				120	160	190
LOS SAUCES					120	190
VILLA SECA						120



ANEXO I (A PARTIR DE LA PUBLICACION EN EL B.O. hasta el 30/11/2023)

Tipo de servicio: común

ZONA CENTRO - C.A.T.A. - GRUPO 800

808 A

Denominación: 808 A - TUNUYÁN - EL MANZANO

ETAPAS	TUNUYÁN	FINCA ARMANI	COLONIA LAS ROSAS	VISTA FLORES	PUESTO CAMINERO	EL MANZANO
KM. PARCIALES	3,7	5,1	6,2	6,0	4,0	20,0
KM. RECORRIDOS	3,7	8,8	15,0	21,0	25,0	45,0
TUNUYÁN	120	160	190	290	430	530
FINCA ARMANI		120	160	190	400	430
C. LAS ROSAS			120	160	190	400
VISTA FLORES				120	120	190
PUESTO CAMINERO					160	160



ANEXO I (A PARTIR DE LA PUBLICACION EN EL B.O. hasta el 30/11/2023)

Tipo de servicio: común

ZONA CENTRO - C.A.T.A. - GRUPO 800

Denominación: 808 B - TUNUYÁN - EL MANZANO (por Los Arboles)

808 B

ETAPAS	TUNUYÁN	FINCA ARMANI	COLONIA LAS ROSAS	LOS SAUCES	VILLA SECA	LOS ARBOLES	ESC. MORALES	FCA. CORREA	EL MANZANO
KM. PARCIALES	3,7	5,1	4,7	5,9	11,7	3,6	2,7	7,9	3,1
KM. RECORRIDOS	3,7	8,8	13,5	19,4	31,1	34,7	37,4	45,3	48,4
Tunuyan	120	160	190	290	480	530	530	640	670
Fca Armani		120	160	290	480	480	530	530	640
C. Las Rosas			120	190	240	480	480	530	530
Los Sauces				120	190	240	430	480	480
Villa Seca					120	190	240	290	400
Los Arboles						120	160	190	240
Esc. Morales							120	160	190
Fca. Correa								120	190
Manzano									120

Dr. Natalio L. Heredia Rodríguez
Sec. de Servicios Públicos
Gobierno de Mendoza



GOBIERNO DE MENDOZA
SECRETARÍA DE SERVICIOS PÚBLICOS

DECRETO N° 2198/2023

RESOLUCIÓN N°: 01111

ANEXO I (A PARTIR DE LA PUBLICACION EN EL B.O. hasta el 30/11/2023)

Tipo de servicio: expreso

ZONA CENTRO - C.A.T.A. - GRUPO 800

Denominación: 809 A - MENDOZA - LA CONSULTA (por San Carlos)

809 A

ETAPAS	PERDRIEL	UGARTECHE	ZAPATA	TUNUYÁN	CAPACHO	CAÑADA	SAN CARLOS	E. BUSTOS	LA CONSULTA
KM. PARCIALES	29,7	31,2	15,8	8,9	5,8	10,6	4,2	3,9	5,2
KM. RECORRIDOS	29,7	60,9	76,7	85,6	91,4	102,0	106,2	110,1	115,3
MENDOZA	290	480	820	1060	1060	1150	1250	1300	1490
PERDRIEL		290	670	820	880	880	1060	1150	1250
UGARTECHE			400	670	670	720	880	910	1010
ZAPATA				240	240	340	480	530	640
TUNUYÁN					190	190	480	480	480
CAPACHO						190	430	430	480
CAÑADA							400	400	430
SAN CARLOS								190	190
E. BUSTOS									190

Dr. Natalio L. Meana Rodríguez
Sec. de Servicios Públicos
Gobierno de Mendoza



DECRETO N° 2198/2023

RESOLUCIÓN N°: 01111

ANEXO I (A PARTIR DE LA PUBLICACION EN EL B.O. hasta el 30/11/2023)

Tipo de servicio: diferencial

ZONA CENTRO - C.A.T.A. - GRUPO 800

809 B

Denominación: 809 B - MENDOZA - LA CONSULTA (por E. Bustos)

ETAPAS	TUNUYÁN	E. BUSTOS	LA CONSULTA
KM. PARCIALES	82	23	8
KM. RECORRIDOS	82	105	113
MENDOZA	1150	1390	1680
TUNUYÁN		530	580
E. BUSTOS			240

Dr. Natalio L. Menna Rodríguez
Sec. de Servicios Públicos
Gobierno de Mendoza



GOBIERNO DE MENDOZA
SECRETARÍA DE SERVICIOS PÚBLICOS

DECRETO N° 2198/2023

RESOLUCIÓN N°: 01111

ANEXO I (A PARTIR DE LA PUBLICACION EN EL B.O. hasta el 30/11/2023)


Tipo de servicio: diferencial

ZONA CENTRO - C.A.T.A. - GRUPO 800

809 C

Denominación: 809 C - MENDOZA - LA CONSULTA (por Ruta Nac. N° 40)

ETAPAS	TUNUYAN	LA CONSULTA
KM. PARCIALES	82	23,5
KM. RECORRIDOS	82	105,5
MENDOZA	1200	1680
TUNUYAN		580



Dr. Natalio L. Menza Rodríguez
Sec. de Servicios Públicos
Gobierno de Mendoza



DECRETO N° 2198/2023

RESOLUCIÓN N°: 0111

ANEXO I (A PARTIR DE LA PUBLICACION EN EL B.O. hasta el 30/11/2023)

Tipo de servicio: común

ZONA CENTRO - C.A.T.A. - GRUPO 800

810 A

Denominación: 810 A - TUNUYÁN - LA CONSULTA (por Ruta Nac. N° 40)

ETAPAS	TUNUYÁN	CAPACHO	CAÑADA	LA CONSULTA
KM. PARCIALES	5,4	4,4	5,1	8,1
KM. RECORRIDOS	5,4	9,8	14,9	23,0
TUNUYÁN	120	160	190	400
CAPACHO		120	190	340
CAÑADA			120	190
LA CONSULTA				120

Dr. Natalia Mema Rodríguez
Sec. de Servicios Públicos
Gobierno de Mendoza



ANEXO I (A PARTIR DE LA PUBLICACION EN EL B.O. hasta el 30/11/2023)

Tipo de servicio: común

ZONA CENTRO - C.A.T.A. - GRUPO 800

810 B

Denominación: 810 B - TUNUYÁN - LA CONSULTA (por San Carlos)

ETAPAS	TUNUYÁN	CAPACHO	CAÑADA	LA CONSULTA	SAN CARLOS	E. BUSTOS
KM. PARCIALES	5,4	4,4	5,1	10,1	4,9	4,8
KM. RECORRIDOS	5,4	9,8	14,9	25,0	29,9	34,7
TUNUYÁN	120	160	190	400	400	400
CAPACHO		120	190	340	340	400
CAÑADA			120	190	290	290
LA CONSULTA				120	190	190
SAN CARLOS					120	120
E. BUSTOS						120



ANEXO I (A PARTIR DE LA PUBLICACION EN EL B.O. hasta el 30/11/2023)

Tipo de servicio: común

ZONA CENTRO - C.A.T.A. - GRUPO 800

811 A

Denominación: 811 A - TUNUYAN - TUNUYAN (por Silva)

ETAPAS	TUNUYÁN	FINCA ARMANI	COLONIA LAS ROSAS	VISTA FLORES	ESC. MALVINAS
KM. PARCIALES	3,7	4,5	8,5	7,0	9,6
KM. RECORRIDOS	3,7	8,2	16,7	23,7	33,3
TUNUYÁN	120	160	190	290	290
FINCA ARMANI		120	160	190	240
C. LAS ROSAS			120	160	190
VISTA FLORES				120	160
ESC. MALVINAS					120



ANEXO I (A PARTIR DE LA PUBLICACION EN EL B.O. hasta el 30/11/2023)

Tipo de servicio: común

ZONA CENTRO - C.A.T.A. - GRUPO 800

811 B

Denominación: 811 B - TUNUYAN - TUNUYAN (Por Esc. Malvinas)

ETAPAS	TUNUYÁN	FINCA ARMANI	COLONIA LAS ROSAS	VISTA FLORES	ESC. MALVINAS
KM. PARCIALES	3,7	4,5	8,5	7,0	11,8
KM. RECORRIDOS	3,7	8,2	16,7	23,7	35,5
TUNUYÁN	120	160	190	290	290
FINCA ARMANI		120	160	190	240
C. LAS ROSAS			120	160	190
VISTA FLORES				120	160
ESC. MALVINAS					120



ANEXO I (A PARTIR DE LA PUBLICACION EN EL B.O. hasta el 30/11/2023)

Tipo de servicio: común

ZONA CENTRO - C.A.T.A. - GRUPO 800

811 C

Denominación: 811 C - TUNUYAN - TUNUYAN (Por Vista Flores)

ETAPAS	TUNUYÁN	FINCA ARMANI	COLONIA LAS ROSAS	VISTA FLORES	ESC. MALVINAS
KM. PARCIALES	3,7	4,5	8,5	7,0	9,1
KM. RECORRIDOS	3,7	8,2	16,7	23,7	32,8
TUNUYÁN	120	160	190	290	290
FINCA ARMANI		120	160	190	240
C. LAS ROSAS			120	160	190
VISTA FLORES				120	160
ESC. MALVINAS					120



Gobierno de Mendoza
SECRETARÍA DE SERVICIOS PÚBLICOS

DECRETO N° 2198/2023

RESOLUCIÓN N°: 0111

ANEXO I (A PARTIR DE LA PUBLICACION EN EL B.O. hasta el 30/11/2023)

Tipo de servicio: común

ZONA CENTRO - C.A.T.A. - GRUPO 800

812

Denominación: 812 - TUNUYÁN - EUGENIO BUSTO (por Cápiz)

ETAPAS	TUNUYÁN	CAPACHO	CÁPIZ BAJO	CÁPIZ ALTO	CALICE	SAN CARLOS	E BUSTOS
KM. PARCIALES	6,0	4,8	7,0	3,8	4,0	6,0	2,0
KM. RECORRIDOS	6,0	10,8	17,8	21,6	25,6	31,6	33,6
TUNUYÁN	120	160	240	240	290	400	400
CAPACHO		120	190	190	240	340	400
CÁPIZ BAJO			120	190	190	190	290
CÁPIZ ALTO				120	190	190	190
CALICE					120	190	190
SAN CARLOS						120	120
E BUSTOS							120

Dr. Natalia L. Mema Rodríguez
Sec. de Servicios Públicos
Gobierno de Mendoza



GOBIERNO DE MENDOZA
SECRETARÍA DE SERVICIOS PÚBLICOS

DECRETO N° 2198/2023

RESOLUCIÓN N°: 0111

ANEXO I (A PARTIR DE LA PUBLICACION EN EL B.O. hasta el 30/11/2023)

Tipo de servicio: común

ZONA CENTRO - C.A.T.A. - GRUPO 800

813 A

Denominación: 813 A - TUNUYAN - PAREditas (por Carril Nacional)

ETAPAS	TUNUYÁN	CAPACHO	CAÑADA	LA CONSULTA	SAN CARLOS	E. BUSTOS	C. LIBERTAD	3 ESQUINAS	CHILECITO	PAREditas
KM. PARCIALES	5,8	5,8	7,2	11,4	4,8	4,2	4,5	2,4	7,3	4,6
KM. RECORRIDOS	5,8	11,6	18,8	30,2	35,0	39,2	43,7	46,1	53,4	58
TUNUYÁN	120	160	190	400	400	400	400	400	430	480
CAPACHO		120	190	340	340	400	400	400	400	430
CAÑADA			120	190	290	290	340	340	340	430
LA CONSULTA				120	190	190	290	290	340	430
SAN CARLOS					120	120	190	190	290	340
E. BUSTOS						120	190	190	240	340
C. LIBERTAD							120	190	190	240
3 ESQUINAS								120	160	190
CHILECITO									120	160
PAREditas										120

Dr. Natalio L. Mema Rodríguez
Sec. de Servicios Públicos
Gobierno de Mendoza



ANEXO I (A PARTIR DE LA PUBLICACION EN EL B.O. hasta el 30/11/2023)

Tipo de servicio: común

ZONA CENTRO - C.A.T.A. - GRUPO 800

813 B

Denominación: 813 B - CHILECITO - TUNUYAN (por B° El Esfuerzo)

ETAPAS	TUNUYÁN	CAPACHO	CAÑADA	LA CONSULTA	SAN CARLOS	E. BUSTOS	C. LIBERTAD	3 ESQUINAS	CHILECITO
KM. PARCIALES	5,8	5,8	7,2	11,4	4,8	4,2	4,5	2,4	2,9
KM. RECORRIDOS	5,8	11,6	18,8	30,2	35,0	39,2	43,7	46,1	49,0
TUNUYÁN	120	160	190	400	400	400	400	400	430
CAPACHO		120	190	340	340	400	400	400	400
CAÑADA			120	190	290	290	340	340	340
LA CONSULTA				120	190	190	290	290	340
SAN CARLOS					120	120	190	190	290
E. BUSTOS						120	190	190	240
C.LIBERTAD							120	190	190
3 ESQUINAS								120	160
CHILECITO									120

Dr. Natalia L. Heredia Rodríguez
Sec. de Servicios Públicos
Gobierno de Mendoza



GOBIERNO DE MENDOZA
SECRETARÍA DE SERVICIOS PÚBLICOS

DECRETO N° 2198/2023

RESOLUCIÓN N°: 0111

ANEXO I (A PARTIR DE LA PUBLICACION EN EL B.O. hasta el 30/11/2023)

Tipo de servicio: común

ZONA CENTRO - C.A.T.A. - GRUPO 800

813 C

Denominación: 813 C - EUGENIO BUSTOS - PAREDITAS (por Carril Nacional)

ETAPAS	E. BUSTOS	C. LIBERTAD	3 ESQUINAS	CHILECITO	PAREDITAS
KM. PARCIALES	3,0	4,5	2,4	7,3	4,3
KM. RECORRIDOS	3,0	7,5	9,9	17,2	21,5
E. BUSTOS	120	190	190	240	340
C. LIBERTAD		120	190	190	240
3 ESQUINAS			120	160	190
CHILECITO				120	160
PAREDITAS					120

Dr. Natalio L. Mena Rodríguez
Sec. de Servicios Públicos
Gobierno de Mendoza



ANEXO I (A PARTIR DE LA PUBLICACION EN EL B.O. hasta el 30/11/2023)

Tipo de servicio: común

ZONA CENTRO - C.A.T.A. - GRUPO 800

813 D

Denominación: 813 D - CHILECTO - LA CONSULTA (por Carril Nacional)

ETAPAS	LA CONSULTA	SAN CARLOS	E. BUSTOS	C. LIBERTAD	3 ESQUINAS	CHILECTO
KM. PARCIALES	3,0	4,8	4,2	4,5	2,4	7,3
KM. RECORRIDOS	3,0	7,8	10,8	15,3	17,7	25
TUNUYÁN	400	400	400	480	480	530
CAPACHO	340	340	400	400	400	400
CAÑADA	190	290	290	340	340	340
LA CONSULTA	120	190	190	290	290	340
SAN CARLOS			120	190	190	290
E. BUSTOS			120	190	190	240
C. LIBERTAD				120	190	190
3 ESQUINAS					120	160
CHILECTO						120



GOBIERNO DE MENDOZA
SECRETARÍA DE SERVICIOS PÚBLICOS

DECRETO N° 2198/2023

RESOLUCIÓN N°: 01111

ANEXO I (A PARTIR DE LA PUBLICACION EN EL B.O. hasta el 30/11/2023)

Tipo de servicio: común

ZONA CENTRO - C.A.T.A. - GRUPO 800

813 E

Denominación: 813 E - TUNUYAN - PAREditas (por La Consulta)

ETAPAS	TUNUYÁN	CAPACHO	CAÑADA	LA CONSULTA	SAN CARLOS	E BUSTOS	C. LIBERTAD	3 ESQUINAS	CHILECITO	PAREditas
KM. PARCIALES	5,8	5,8	7,2	11,4	4,8	4,2	4,5	2,4	7,3	4,1
KM. RECORRIDOS	5,8	11,6	18,8	30,2	35,0	39,2	43,7	46,1	53,4	57,5
TUNUYÁN	120	160	190	400	400	400	430	430	480	530
CAPACHO		120	190	340	340	400	400	400	400	430
CAÑADA			120	190	290	290	340	340	340	430
LA CONSULTA				120	190	190	290	290	340	430
SAN CARLOS					120	120	190	190	290	340
E. BUSTOS						120	190	190	240	340
C.LIBERTAD							120	190	190	240
3 ESQUINAS								120	160	190
CHILECITO									120	160
PAREditas										120

Dr. Natalia L. Mena Rodríguez
Sec. de Servicios Públicos
Gobierno de Mendoza



GOBIERNO DE MENDOZA
SECRETARÍA DE SERVICIOS PÚBLICOS

DECRETO N° 2198/2023

RESOLUCIÓN N° : 0111

ANEXO I (A PARTIR DE LA PUBLICACION EN EL B.O. hasta el 30/11/2023)

Tipo de servicio: común

ZONA CENTRO - C.A.T.A. - GRUPO 800

813 F

Denominación: 813 F - TUNUYAN - CHILECITO (Por Carril Nacional)

ETAPAS	TUNUYÁN	CAPACHO	CAÑADA	SAN CARLOS	E. BUSTOS	C. LIBERTAD	3 ESQUINAS	CHILECITO
KM. PARCIALES	5,8	5,8	7,2	4,8	4,2	4,5	2,4	7,3
KM. RECORRIDOS	5,8	11,6	18,8	23,6	27,8	32,3	34,7	42,0
TUNUYÁN	120	160	190	400	400	430	430	480
CAPACHO		120	190	340	400	400	400	400
CAÑADA			120	290	290	340	340	340
LA CONSULTA				190	190	290	290	340
SAN CARLOS				120	120	190	190	290
E. BUSTOS					120	190	190	240
G.LIBERTAD						120	190	190
3 ESQUINAS							120	160
CHILECITO								120

Dr. Natalio L. Mena Rodríguez
Sec. de Servicios Públicos
Gobierno de Mendoza



GOBIERNO DE MENDOZA
SECRETARÍA DE SERVICIOS PÚBLICOS

DECRETO N° 2198/2023

RESOLUCIÓN N°: 01111

ANEXO I (A PARTIR DE LA PUBLICACION EN EL B.O. hasta el 30/11/2023)

Tipo de servicio: común

ZONA CENTRO - C.A.T.A. - GRUPO 800

814 A

Denominación: 814 A - TUNUYAN - PAREDITAS (Por Coronel Videla)

ETAPAS	TUNUYAN	CAPACHO	CAÑADA	LA CONSULTA	SAN CARLOS	E BUSTOS	C. LIBERTAD	3 ESQUINAS	CHILECITO	PAREDITAS
KM. PARCIALES	5,8	5,8	8,2	11,4	4,8	4,5	4,8	2,8	7,3	4,3
KM. RECORRIDOS	5,8	11,6	19,8	31,2	36,0	40,5	45,3	48,1	55,4	59,7
TUNUYAN	120	160	190	400	400	400	400	400	430	480
CAPACHO		120	190	340	340	400	400	400	400	430
CAÑADA			120	190	290	290	340	340	340	430
LA CONSULTA				120	190	190	290	290	340	430
SAN CARLOS					120	120	190	190	290	340
E. BUSTOS						120	190	190	240	340
C. LIBERTAD							120	190	190	240
3 ESQUINAS								120	160	190
CHILECITO									120	160
PAREDITAS										120

Dr. Natalia L. Mema Rodriguez
Sec. de Servicios Públicos
Gobierno de Mendoza



GOBIERNO DE MENDOZA
SECRETARÍA DE SERVICIOS PÚBLICOS

DECRETO N° 2198/2023

RESOLUCIÓN N° : 0111

ANEXO I (A PARTIR DE LA PUBLICACION EN EL B.O. hasta el 30/11/2023)

Tipo de servicio: común

ZONA CENTRO - C.A.T.A. - GRUPO 800

814 B

Denominación: 814 B - TUNUYAN - PAREditas (por Carril Nacional)

ETAPAS	TUNUYAN	CAPACHO	CAÑADA	LA CONSULTA	SAN CARLOS	E BUSTOS	C. LIBERTAD	3 ESQUINAS	CHILECITO	PAREditas
KM. PARCIALES	5,8	5,8	7,0	11,4	4,8	4,2	4,5	2,4	7,3	4,3
KM. RECORRIDOS	5,8	11,6	18,6	30,0	34,8	39,0	43,5	45,9	53,2	57,5
TUNUYAN	120	160	190	400	400	400	400	400	430	480
CAPACHO		120	190	340	340	400	400	400	400	430
CAÑADA			120	190	290	290	340	340	340	430
LA CONSULTA				120	190	190	290	290	340	430
SAN CARLOS					120	120	190	190	290	340
E BUSTOS						120	190	190	240	340
C. LIBERTAD							120	190	190	240
3 ESQUINAS								120	160	190
CHILECITO									120	160
PAREditas										120

Dr. Natalia L. Merra Rodríguez
Sec. de Servicios Públicos
Gobierno de Mendoza



ANEXO I (A PARTIR DE LA PUBLICACION EN EL B.O. hasta el 30/11/2023)

Tipo de servicio: común

ZONA CENTRO - C.A.T.A. - GRUPO 800

816 A

Denominación: 816 A - TUNUYAN - EUGENIO BUSTOS (Por La Consulta)

ETAPAS	TUNUYÁN	CAPACHO	CAÑADA	LA CONSULTA	SAN CARLOS	E. BUSTOS
KM. PARCIALES	5,8	5,8	7,2	11,4	4,4	2,8
KM. RECORRIDOS	5,8	11,6	18,8	30,2	34,6	37,4
TUNUYÁN	120	160	200	400	400	400
CAPACHO		120	200	340	340	400
CAÑADA			120	200	280	280
LA CONSULTA				120	200	200
SAN CARLOS					120	160
E. BUSTOS						120



ANEXO I (A PARTIR DE LA PUBLICACION EN EL B.O. hasta el 30/11/2023)

Tipo de servicio: común

ZONA CENTRO - C.A.T.A. - GRUPO 800

816 B

Denominación: 816 B - TUNUYAN - EUGENIO BUSTOS (Por R.N. 40)

ETAPAS	TUNUYÁN	CAPACHO	CAÑADA	E. BUSTOS
KM. PARCIALES	5,8	5,8	8,4	4
KM. RECORRIDOS	5,8	11,6	20,0	24,0
TUNUYÁN	120	160	200	400
CAPACHO		120	200	400
CAÑADA			120	280
E. BUSTOS				120



ANEXO I (A PARTIR DE LA PUBLICACION EN EL B.O. hasta el 30/11/2023)

Tipo de servicio: común

ZONA CENTRO - C.A.T.A. - GRUPO 800

816 C

Denominación: 816 C - TUNUYAN - EUGENIO BUSTOS (Por San Carlos)

ETAPAS	TUNUYÁN	CAPACHO	CAÑADA	LA CONSULTA	SAN CARLOS	E. BUSTOS
KM. PARCIALES	5,8	5,8	7,2	11,4	4,4	6,3
KM. RECORRIDOS	5,8	11,6	18,8	30,2	34,6	40,9
TUNUYÁN	120	160	200	400	400	400
CAPACHO		120	200	340	340	400
CAÑADA			120	200	280	280
LA CONSULTA				120	200	200
SAN CARLOS					120	120
E. BUSTOS						120

Dr. Natalio L. Mema Rodríguez
Sec. de Servicios Públicos
Gobierno de Mendoza



DECRETO N° 2198/2023

RESOLUCIÓN N° : 0111

ANEXO I (A PARTIR DE LA PUBLICACION EN EL B.O. hasta el 30/11/2023)

Tipo de servicio: común

ZONA CENTRO - C.A.T.A. - GRUPO 800

816 D

Denominación: 816 D - LA CAÑADA - EUGENIO BUSTOS

ETAPAS	CAÑADA	LA CONSULTA	SAN CARLOS	E. BUSTOS
KM. PARCIALES	2	9,8	4,4	2,8
KM. RECORRIDOS	2,0	11,8	16,2	19,0
CAÑADA	120	200	280	280
LA CONSULTA		120	200	200
SAN CARLOS			120	120
E. BUSTOS				120

Dr. Natalia L. Merna Rodríguez
Sec. de Servicios Públicos
Gobierno de Mendoza



ANEXO I (A PARTIR DE LA PUBLICACION EN EL B.O. hasta el 30/11/2023)

Tipo de servicio: común
ZONA CENTRO - C.A.T.A. - GRUPO 800

816 E

Denominación: 816 E - TUNUYAN - EUGENIO BUSTOS (Por Capacho)

ETAPAS	TUNUYÁN	CAPACHO	CAÑADA	LA CONSULTA	E. BUSTOS
KM. PARCIALES	5,8	5,8	7,2	11,4	3,3
KM. RECORRIDOS	5,8	11,6	18,8	30,2	33,5
TUNUYÁN	120	160	200	400	400
CAPACHO		120	200	340	400
CAÑADA			120	200	280
LA CONSULTA				120	200
SAN CARLOS					120
E. BUSTOS					120

Dr. Natalia L. Mema Rodríguez
Sec. de Servicios Públicos
Gobierno de Mendoza



ANEXO I (A PARTIR DE LA PUBLICACION EN EL B.O. hasta el 30/11/2023)

Tipo de servicio: común

ZONA CENTRO - C.A.T.A. - GRUPO 800

817 A

Denominación: 817 A - TUNUYAN - EUGENIO BUSTOS (Por Villa Chacon)

ETAPAS	TUNUYAN	CAPACHO	CAÑADA	LA CONSULTA	CHACÓN	SAN CARLOS	E. BUSTOS
KM. PARCIALES	5,8	5,8	7,0	10,0	3,9	4,9	4,1
KM. RECORRIDOS	5,8	11,6	18,6	28,6	32,5	37,4	41,5
TUNUYÁN	120	160	190	400	400	400	400
CAPACHO		120	190	340	340	340	400
CAÑADA			120	190	240	290	290
LA CONSULTA				120	190	190	190
CHACON					120	160	190
SAN CARLOS						120	120
E. BUSTOS							120



Gobierno de Mendoza
SECRETARÍA DE SERVICIOS PÚBLICOS

DECRETO N° 2198/2023

RESOLUCIÓN N° : 01111

ANEXO I (A PARTIR DE LA PUBLICACION EN EL B.O. hasta el 30/11/2023)

Tipo de servicio: común

ZONA CENTRO - C.A.T.A. - GRUPO 800

817 B

Denominación: 817 B - LA CONSULTA - EUGENIO BUSTOS

ETAPAS	LA CONSULTA	E. BUSTOS
KM. PARCIALES	6,8	4,1
KM. RECORRIDOS	6,8	10,9
LA CONSULTA	120	190
E. BUSTOS		120

Dr. Natalio L. Mema Rodríguez
Sec. de Servicios Públicos
Gobierno de Mendoza



GOBIERNO DE MENDOZA
SECRETARÍA DE SERVICIOS PÚBLICOS

DECRETO N° 2198/2023

RESOLUCIÓN N°: 0111

ANEXO I (A PARTIR DE LA PUBLICACION EN EL B.O. hasta el 30/11/2023)

Tipo de servicio: común

ZONA CENTRO - C.A.T.A. - GRUPO 800

818 A

Denominación: 818 A - TUNUYAN - PAREditas (Por Chacon)

ETAPAS	TUNUYÁN	CAPACHO	CAÑADA	LA CONSULTA	CHACÓN	SAN CARLOS	E. BUSTOS	C. LIBERTAD	3 ESQUINAS	CHILECITO	PAREditas
KM. PARCIALES	5,8	5,8	7,5	12,3	4,5	4,9	4,1	3,6	5,0	5,2	3,2
KM. RECORRIDOS	5,8	11,6	19,1	31,4	35,9	40,8	44,9	48,5	53,5	58,7	61,9
TUNUYÁN	120	160	190	400	400	400	400	400	400	430	480
CAPACHO		120	190	340	340	340	400	400	400	400	430
CAÑADA			120	190	240	290	290	340	340	340	430
LA CONSULTA				120	190	190	190	290	290	340	430
CHACON					120	160	190	240	290	290	400
SAN CARLOS						120	120	190	190	290	400
E. BUSTOS							120	190	190	240	340
C. LIBERTAD								120	190	190	240
3 ESQUINAS									120	160	190
CHILECITO										120	160
PAREditas											120

Dr. Natalia L. Mema Rodriguez
Sec. de Servicios Públicos
Gobierno de Mendoza



GOBIERNO DE MENDOZA
SECRETARÍA DE SERVICIOS PÚBLICOS

DECRETO N° 2198/2023

RESOLUCIÓN N°: 0111

ANEXO I (A PARTIR DE LA PUBLICACION EN EL B.O. hasta el 30/11/2023)

Tipo de servicio: común

ZONA CENTRO - C.A.T.A. - GRUPO 800

Denominación: 818 B - TUNUYAN - PAREditas (Por Carril Nacional)

818 B

ETAPAS	TUNUYÁN	CAPACHO	CAÑADA	LA CONSULTA	CHACÓN	SAN CARLOS	E. BUSTOS	C. LIBERTAD	3 ESQUINAS	CHILECITO	PAREditas
KM. PARCIALES	5,8	5,8	7,5	12,3	11,2	10,8	9,1	3,6	6,0	5,7	3,2
KM. RECORRIDOS	5,8	11,6	19,1	31,4	42,6	53,4	62,5	66,1	72,1	77,8	81,0
TUNUYÁN	120	160	190	400	400	400	400	400	400	430	480
CAPACHO		120	190	340	340	340	400	400	400	400	430
CAÑADA			120	190	240	290	290	340	340	340	430
LA CONSULTA				120	190	190	190	290	290	340	430
CHACON					120	160	190	240	290	290	400
SAN CARLOS						120	120	190	190	290	400
E. BUSTOS							120	190	190	240	340
C. LIBERTAD								120	190	190	240
3 ESQUINAS									120	160	190
CHILECITO										120	160
PAREditas											120

Dr. Natalio L. Mena Rodríguez
Sec. de Servicios Públicos
Gobierno de Mendoza

Handwritten signature and stamp



GOBIERNO DE MENDOZA
SECRETARÍA DE SERVICIOS PÚBLICOS

DECRETO N° 2198/2023

RESOLUCIÓN N° : 01111

ANEXO I (A PARTIR DE LA PUBLICACION EN EL B.O. hasta el 30/11/2023)

Tipo de servicio: común

ZONA CENTRO - C.A.T.A. - GRUPO 800

818 C

Denominación: 818 C - TUNUYAN - CHILECITO

ETAPAS	TUNUYÁN	CAPACHO	CAÑADA	CHACÓN	SAN CARLOS	E. BUSTOS	C. LIBERTAD	3 ESQUINAS	CHILECITO
KM. PARCIALES	5,8	5,8	7,3	4,5	4,7	4,1	3,6	4,0	2,0
KM. RECORRIDOS	5,8	11,6	18,9	23,4	28,1	32,2	35,8	39,8	41,8
TUNUYÁN	120	160	190	400	400	400	480	480	530
CAPACHO		120	190	340	340	400	400	400	400
CAÑADA			120	240	290	290	340	340	340
CHACON				120	120	190	240	290	290
SAN CARLOS					120	160	190	190	290
E. BUSTOS						120	190	190	240
C.LIBERTAD							120	190	190
3 ESQUINAS								120	160
CHILECITO									120

Dr. Natalio L. Mena Rodríguez
Sec. de Servicios Públicos
Gobierno de Mendoza



Gobierno de Mendoza
Secretaría de Servicios Públicos

Decreto N° 2198/2023

Resolución N°: 0111

ANEXO I (A PARTIR DE LA PUBLICACION EN EL B.O. hasta el 30/11/2023)

Tipo de servicio: común

ZONA CENTRO - C.A.T.A. - GRUPO 800

818 D

Denominación: 818 D - EUGENIO BUSTOS - PAREDTAS (Por Calle E. de Los Andes)

ETAPAS	CAÑADA	LA CONSULTA	CHACÓN	SAN CARLOS	E. BUSTOS	C. LIBERTAD	3 ESQUINAS	CHILECITO	PAREDTAS
KM. PARCIALES	7,5	12,9	5,1	9,8	8,2	3,6	6,0	5,7	3,2
KM. RECORRIDOS	7,5	20,4	25,5	35,3	43,5	47,1	53,1	58,8	62,0
CAÑADA	120	190	240	290	290	340	340	340	430
LA CONSULTA		120	190	190	190	290	290	340	430
CHACON			120	160	190	240	290	290	400
SAN CARLOS				120	120	190	190	290	400
E. BUSTOS					120	190	190	240	340
C. LIBERTAD						120	190	190	240
3 ESQUINAS							120	160	190
CHILECITO								120	160
PAREDTAS									120

Dr. Natalia E. Merna Rodríguez
Sec. de Servicios Públicos
Gobierno de Mendoza



GOBIERNO DE MENDOZA
SECRETARÍA DE SERVICIOS PÚBLICOS

DECRETO N° 2198/2023

RESOLUCIÓN N°: 01111

ANEXO I (A PARTIR DE LA PUBLICACION EN EL B.O. hasta el 30/11/2023)

Tipo de servicio: común

ZONA CENTRO - C.A.T.A. - GRUPO 800

818 E

Denominación: 818 E - TUNUYAN - PAREditas (Por R.N. 40)

ETAPAS	TUNUYÁN	CAPACHO	CAÑADA	SAN CARLOS	E. BUSTOS	C. LIBERTAD	3 ESQUINAS	CHILECITO	PAREditas
KM. PARCIALES	5,8	5,8	7,5	4,9	5,3	4,3	6,0	5,7	3,2
KM. RECORRIDOS	5,8	11,6	19,1	24,0	29,3	33,6	39,6	45,3	48,5
TUNUYÁN	120	160	190	400	400	480	480	530	640
CAPACHO		120	190	340	400	400	400	400	430
CAÑADA			120	290	290	340	340	340	430
SAN CARLOS				120	120	190	190	290	400
E. BUSTOS					120	190	190	240	340
C. LIBERTAD						120	190	190	240
3 ESQUINAS							120	160	190
CHILECITO								120	160
PAREditas									120

Dr. Natalia L. Menna Rodríguez
Sec. de Servicios Públicos
Gobierno de Mendoza



GOBIERNO DE MENDOZA
SECRETARÍA DE SERVICIOS PÚBLICOS

DECRETO N° 2198/2023

RESOLUCIÓN N°: 01111

ANEXO I (A PARTIR DE LA PUBLICACION EN EL B.O. hasta el 30/11/2023)

Tipo de servicio: común

ZONA CENTRO - C.A.T.A. - GRUPO 800

Denominación: 818 F - TUNUYAN - PAREDITAS (Por R.N. 40 Y R.P. 92)

818 F

ETAPAS	TUNUYÁN	CAPACHO	CAÑADA	LA CONSULTA	CHACÓN	SAN CARLOS	E. BUSTOS	C. LIBERTAD	3 ESQUINAS	CHILECITO	PAREDITAS
KM. PARCIALES	5,8	5,8	7,5	12,3	5,1	4,9	4,1	3,0	5,4	5,0	3,2
KM. RECORRIDOS	5,8	11,6	19,1	31,4	36,5	41,4	45,5	48,5	53,9	58,9	62,1
TUNUYÁN	120	160	190	400	400	400	400	480	480	530	640
CAPACHO		120	190	340	340	340	400	400	400	400	430
CAÑADA			120	190	240	290	290	340	340	340	430
LA CONSULTA				120	190	190	190	290	290	340	430
CHACON					120	160	190	240	290	290	400
SAN CARLOS						120	120	190	190	290	400
E. BUSTOS							120	190	190	240	340
C. LIBERTAD								120	190	190	240
3 ESQUINAS									120	160	190
CHILECITO										120	160
PAREDITAS											120

Dr. Natalio L. Mema Rodríguez
Sec. de Servicios Públicos
Gobierno de Mendoza

lm



GOBIERNO DE MENDOZA
SECRETARÍA DE SERVICIOS PÚBLICOS

DECRETO N° 2198/2023

RESOLUCIÓN N° : 01111

ANEXO I (A PARTIR DE LA PUBLICACION EN EL B.O. hasta el 30/11/2023)

Tipo de servicio: común

ZONA CENTRO - C.A.T.A. - GRUPO 800

818 G

Denominación: 818 G - TUNUYAN - PAREBITAS (Por Eugenio Bustos)

ETAPAS	TUNUYAN	CAPACHO	CAÑADA	LA CONSULTA	CHACÓN	SAN CARLOS	E. BUSTOS	C. LIBERTAD	3 ESQUINAS	CHILECITO	PAREBITAS
KM. PARCIALES	5,8	5,8	7,5	12,9	5,1	4,9	4,1	3,0	5,4	5,0	3,2
KM. RECORRIDOS	5,8	11,6	19,1	32,0	37,1	42,0	46,1	49,1	54,5	59,5	62,7
TUNUYAN	120	160	190	400	400	400	400	480	480	530	640
CAPACHO		120	190	340	340	340	400	400	400	400	430
CAÑADA			120	190	240	290	290	340	340	340	430
LA CONSULTA				120	190	190	190	290	290	340	430
CHACON					120	160	190	240	290	290	400
SAN CARLOS						120	120	190	190	290	400
E. BUSTOS							120	190	190	240	340
C. LIBERTAD								120	190	190	240
3 ESQUINAS									120	160	190
CHILECITO										120	160
PAREBITAS											120

Dr. Natalia L. Mena Rodríguez
Sec. de Servicios Públicos
Gobierno de Mendoza



GOBIERNO DE MENDOZA
SECRETARÍA DE SERVICIOS PÚBLICOS

DECRETO N° 2198/2023

RESOLUCIÓN N°: 01111

ANEXO I (A PARTIR DE LA PUBLICACION EN EL B.O. hasta el 30/11/2023)

Tipo de servicio: común

ZONA CENTRO - C.A.T.A. - GRUPO 800

819 A

Denominación: 819 A - TUNUYAN - EUGENIO BUSTOS (Por Vista Flores)

ETAPAS	TUNUYÁN	FINCA ARMANI	COLONIA LAS ROSAS	VISTA FLORES	CAMPO LOS ANDES	LA CONSULTA	SAN CARLOS	E. BUSTOS
KM. PARCIALES	3,7	5,1	6,1	6,3	8,1	10,2	4,6	2,0
KM. RECORRIDOS	3,7	8,8	14,9	21,2	29,3	39,5	44,1	46,1
TUNUYÁN	120	160	190	290	340	400	400	400
FINCA ARMANI		120	160	190	290	340	400	400
COLONIA LAS ROSAS			120	160	190	290	400	400
VISTA FLORES				120	160	190	290	340
CAMPO LOS ANDES					120	160	240	290
LA CONSULTA						120	190	190
SAN CARLOS							120	160
E. BUSTOS								120

Dr. Natalia L. Mena Rodríguez
Sec. de Servicios Públicos
Gobierno de Mendoza



ANEXO I (A PARTIR DE LA PUBLICACION EN EL B.O. hasta el 30/11/2023)

Tipo de servicio: común

ZONA CENTRO - C.A.T.A. - GRUPO 800

819 B

Denominación: 819 B - TUNUYAN - EUGENIO BUSTOS (Por B° Chacon)

ETAPAS	TUNUYÁN	FINCA ARMANI	COLONIA LAS ROSAS	VISTA FLORES	CAMPO LOS ANDES	LA CONSULTA	CHACON	SAN CARLOS	E. BUSTOS
KM. PARCIALES	3,7	5,1	6,1	6,3	8,1	5,4	5,1	4,6	2,0
KM. RECORRIDOS	3,7	8,8	14,9	21,2	29,3	34,7	39,8	44,4	46,4
TUNUYÁN	120	160	190	290	340	400	400	400	400
FINCA ARMANI		120	160	190	290	340	400	400	400
COLONIA LAS ROSAS			120	160	190	290	340	400	400
VISTA FLORES				120	160	190	290	290	340
CAMPO LOS ANDES					120	160	190	240	290
LA CONSULTA						120	190	190	190
CHACON							120	190	190
SAN CARLOS								120	120
E. BUSTOS									120



Gobierno de Mendoza
Secretaría de Servicios Públicos

Decreto N° 2198/2023

Resolución N°: 0111

ANEXO I (A PARTIR DE LA PUBLICACION EN EL B.O. hasta el 30/11/2023)

Tipo de servicio: común

ZONA CENTRO - C.A.T.A. - GRUPO 800

819 C

Denominación: 819 C - TUNUYAN - EUGENIO BUSTOS (Por Finca Armani)

ETAPAS	TUNUYÁN	FINCA ARMANI	COLONIA LAS ROSAS	VISTA FLORES	CAMPO LOS ANDES	LA CONSULTA	CHACON	SAN CARLOS	E. BUSTOS
KM. PARCIALES	3,7	5,1	6,1	6,3	8,1	11,4	5,7	4,6	4,0
KM. RECORRIDOS	3,7	8,8	14,9	21,2	29,3	40,7	46,4	51,0	55,0
TUNUYÁN	120	160	190	290	340	400	400	400	400
FINCA ARMANI		120	160	190	290	340	400	400	400
COLONIA LAS ROSAS			120	160	190	290	340	400	400
VISTA FLORES				120	160	190	290	290	340
CAMPO LOS ANDES					120	160	190	240	290
LA CONSULTA						120	190	190	190
CHACON							120	190	190
SAN CARLOS								120	120
E. BUSTOS									120

Dr. Natalia L. Merna Rodríguez
Sec. de Servicios Públicos
Gobierno de Mendoza



Gobierno de Mendoza
SECRETARÍA DE SERVICIOS PÚBLICOS

DECRETO N° 2198/2023

RESOLUCIÓN N°: 0111

ANEXO I (A PARTIR DE LA PUBLICACION EN EL B.O. hasta el 30/11/2023)

Tipo de servicio: común

ZONA CENTRO - C.A.T.A. - GRUPO 800

820

Denominación: 820 - TUNUYAN - PAREDITAS (Por Vista Flores)

ETAPAS	TUNUYAN	FINCA ARMANI	COLONIA LAS ROSAS	VISTA FLORES	CAMPO LOS ANDES	LA CONSULTA	SAN CARLOS	E BUSTOS	C. LIBERTAD	3 ESQUINAS	CHILECITO	PAREDITAS
KM. PARCIALES	3,7	5,1	6,1	5,8	9,4	11,4	4,8	4,7	4,4	2,6	5,7	4,3
KM. RECORRIDOS	3,7	8,8	14,9	20,7	30,1	41,5	46,3	51,0	55,4	58,0	63,7	68,0
TUNUYAN	120	120	190	290	340	400	400	400	480	480	530	640
FINCA ARMANI		120	160	190	290	340	400	400	430	480	480	530
COLONIA LAS ROSAS			120	160	190	290	400	400	400	430	480	480
VISTA FLORES				120	160	190	290	340	400	400	430	480
CAMPO LOS ANDES					120	160	240	290	400	400	400	430
LA CONSULTA						120	190	190	290	290	340	430
SAN CARLOS							120	120	190	190	290	340
E BUSTOS								120	190	190	240	340
C. LIBERTAD									120	190	190	240
3 ESQUINAS										120	190	190
CHILECITO											120	160
PAREDITAS												120

Dr. Natalia L. Mena Rodríguez
Sec. de Servicios Públicos
Gobierno de Mendoza



GOBIERNO DE MENDOZA
SECRETARÍA DE SERVICIOS PÚBLICOS

DECRETO N° 2198/2023


RESOLUCIÓN N°: 01111

ANEXO I (A PARTIR DE LA PUBLICACION EN EL B.O. hasta el 30/11/2023)

Tipo de servicio: común
ZONA CENTRO - C.A.T.A. - GRUPO 800

Denominación: 821 - MENDOZA - PAREDTAS

	MENDOZA	LUJAN	PERDRIEL	AGRELO	UGARTECHE	N. COLOMIA	ANCHORIS	ZAPATA	FURNO	TUNUYAN	CAPACHO	CANADA	CAPILLA	SAN CARLOS	E. BUSTOS	C. LIBERTAD	3 ESQUINAS	CHILECTO	PAREDTAS	
ETAPAS																				
KM PARCIALES	9,1	14,0	4,3	6,4	10,0	7,0	14,5	10,0	5,8	8,9	5,8	4,8	6,3	4,2	4,2	4,6	4,8	7,3	4,3	
KM RECORRIDOS	9,1	23,1	27,4	33,8	43,8	50,8	65,3	75,3	81,1	90,0	95,8	100,6	106,5	111,1	115,3	119,9	125,7	131,3	136,0	
MENDOZA	120	190	240	290	400	530	640	640	720	820	880	910	960	960	1050	1080	1150	1150	1150	
LUJAN		120	160	190	290	400	480	530	640	670	720	820	880	910	960	960	1050	1050	1150	
PERDRIEL			120	160	240	290	400	480	530	640	720	720	820	880	910	960	960	1050	1050	
AGRELO				120	190	240	290	430	530	640	670	720	720	820	880	910	960	1010	1050	
UGARTECHE					120	190	240	400	530	530	530	640	720	720	720	820	880	950	960	
N. COLOMIA						120	190	190	290	400	480	510	640	640	720	720	820	820	910	
ANCHORIS							120	190	190	190	340	340	400	400	480	480	580	720	820	
ZAPATA								120	160	190	190	290	400	400	480	480	580	720	720	
FURNO									120	160	190	190	340	400	400	400	480	480	480	
TUNUYAN										120	160	190	340	400	400	400	400	430	480	
CAPACHO											120	190	290	400	400	400	400	430	430	
CANADA												120	240	290	340	340	340	340	430	
CAPILLA													120	190	190	240	290	290	340	
SAN CARLOS														120	120	190	190	240	340	
E. BUSTOS															120	190	190	240	340	
C. LIBERTAD																120	190	190	240	
3 ESQUINAS																	120	190	240	
CHILECTO																		120	190	
PAREDTAS																			120	



Dr. Natalia L. Mena Rodríguez
Sec. de Servicios Públicos
Gobierno de Mendoza



GOBIERNO DE MENDOZA
SECRETARÍA DE SERVICIOS PÚBLICOS

DECRETO N° 2198/2023

RESOLUCIÓN N° : 0111

ANEXO I (A PARTIR DE LA PUBLICACION EN EL B.O. hasta el 30/11/2023)

Tipo de servicio: común
ZONA CENTRO - C.A.T.A. - GRUPO 800

Denominación: 822 - MENDOZA - PAREditas (Por Villa Chacón)

822

ETAPAS	MENDOZA	LUJAN	PEDRIEL	AGRELO	UGARTECHE	N. COLONIA	ANCHORIS	ZAPATA	FURNO	TUNUYAN	CAPACHO	CAÑADA	CHACÓN	SAN CARLOS	E BUSTOS	C. LIBERTAD	3 ESQUINAS	CHILECITO	PAREditas
KM. PARCIALES	9,1	14,0	4,3	6,4	10,0	7,0	14,5	10,0	5,8	8,9	5,8	7,4	5,1	4,8	4,2	4,6	4,6	7,3	4,3
KM. RECORRIDOS	9,1	23,1	27,4	33,8	43,8	50,8	65,3	75,3	81,1	90,0	95,8	103,2	108,3	113,1	117,3	121,9	126,5	133,8	138,0
MENDOZA	120	190	240	290	400	530	640	640	720	820	880	910	960	960	1060	1060	1150	1150	1150
LUJAN		120	160	190	290	400	480	530	640	670	720	820	880	910	960	960	1060	1060	1150
PERDRIEL			120	160	240	290	400	480	530	640	720	720	820	880	910	960	960	1060	1060
AGRELO				120	190	240	290	430	530	640	670	720	720	820	880	910	960	1010	1060
UGARTECHE					120	190	240	400	430	530	530	640	720	720	720	820	880	960	960
N. COLONIA						120	170	190	290	400	400	530	640	640	720	720	820	880	910
ANCHORIS							120	190	190	190	340	340	400	400	530	640	720	720	820
ZAPATA								120	160	190	190	290	340	400	400	480	580	720	720
FURNO									120	160	190	190	340	400	400	400	480	640	720
TUNUYAN										120	160	190	400	400	400	400	400	430	480
CAPACHO											120	190	340	400	400	400	400	400	430
CAÑADA												120	240	290	290	340	340	340	430
CHACÓN													120	190	240	290	290	290	400
SAN CARLOS														120	190	190	190	290	340
E. BUSTOS															120	190	190	240	340
C. LIBERTAD																120	190	190	240
3 ESQUINAS																	120	190	240
CHILECITO																		120	190
PAREditas																			120

Dr. Natalio L. Mena Rodríguez
Sec. de Servicios Públicos
Gobierno de Mendoza



GOBIERNO DE MENDOZA
SECRETARÍA DE SERVICIOS PÚBLICOS

DECRETO N° 2198/2023

RESOLUCIÓN N° : 0111

ANEXO I (A PARTIR DE LA PUBLICACION EN EL B.O. hasta el 30/11/2023)

Tipo de servicio: común
ZONA CENTRO - C.A.T.A. - GRUPO 800

Denominación: 823 - MENDOZA - PAREDTAS (Por La Consulta)

ETAPAS	MENDOZA	LIJAN	PERDRIEL	AGRELO	UGARTECHE	N. COLONIA	ANCHORS	ZAPATA	FURNO	TUNUYÁN	CAPACHO	CANADA	LA CONSULTA	SAN CARLOS	E. BUSTOS	C. LIBERTAD	3 ESQUINAS	CHILECTO	PAREDTAS
KM. PARCIALES	9,1	14,0	4,3	6,4	10,0	7,0	14,5	10,0	5,8	8,9	5,8	7,2	11,3	4,8	4,2	4,6	2,6	7,3	4,3
KM. RECORRIDOS	9,1	23,1	27,4	33,8	43,8	50,8	65,3	75,3	81,1	90,0	95,8	103,0	114,3	119,1	123,3	127,9	130,5	137,8	142,0
MENDOZA	120	190	240	290	400	530	640	640	720	820	880	910	960	960	1060	1060	1150	1150	1150
LIJAN		120	160	190	290	400	480	530	640	670	720	820	880	910	960	960	1060	1060	1150
PERDRIEL			120	160	240	290	400	480	530	640	720	720	820	880	910	960	960	1060	1060
AGRELO				120	190	240	290	430	530	640	670	720	720	820	880	910	960	1010	1060
UGARTECHE					120	190	240	400	430	530	530	640	720	720	720	820	880	960	960
N. COLONIA						120	190	190	290	400	400	530	640	640	720	720	820	880	910
ANCHORS							120	190	190	190	340	340	400	400	530	640	720	880	910
ZAPATA								120	160	190	190	290	340	400	480	580	580	720	820
FURNO									120	160	190	190	340	400	400	480	480	640	720
TUNUYÁN										120	160	190	400	400	400	400	400	430	480
CAPACHO											120	190	340	400	400	400	400	400	430
CANADA												120	190	290	290	290	340	340	430
LA CONSULTA													120	190	190	190	290	340	430
SAN CARLOS														120	120	190	190	290	340
E. BUSTOS															120	190	190	290	340
C. LIBERTAD																120	190	190	240
3 ESQUINAS																	120	190	240
CHILECTO																		120	190
PAREDTAS																			120

823

Dr. Natalia L. Menna Rodríguez
Sec. de Servicios Públicos
Gobierno de Mendoza



ANEXO I (A PARTIR DE LA PUBLICACION EN EL B.O. hasta el 30/11/2023)

Tipo de servicio: expreso

ZONA CENTRO - C.A.T.A. - GRUPO 800

824 A

Denominación: 824 A - MENDOZA - TUNUYAN

ETAPAS	PERDRIEL	UGARTECHE	ZAPATA	TUNUYAN
KM. PARCIALES	29,7	31,2	15,8	3,8
KM. RECORRIDOS	29,7	60,9	76,7	80,5
MENDOZA	290	480	820	1120
PERDRIEL		290	670	880
UGARTECHE			400	720
ZAPATA				190

Dr. Natalio L. Mena Rodríguez
Sec. de Servicios Públicos
Gobierno de Mendoza



Gobierno de Mendoza
Secretaría de Servicios Públicos

Decreto N° 2198/2023

Resolución N°: 01111

ANEXO I (A PARTIR DE LA PUBLICACION EN EL B.O. hasta el 30/11/2023)

Tipo de servicio: diferencial

ZONA CENTRO - C.A.T.A. - GRUPO 800

824 B

Denominación: 824 B - MENDOZA - TUNUYAN

ETAPAS	TUNUYAN
KM. PARCIALES	80,5
KM. RECORRIDOS	80,5
MENDOZA	1200

Dr. Natalia L. Mema Rodríguez
Sec. de Servicios Públicos
Gobierno de Mendoza



ANEXO I (A PARTIR DE LA PUBLICACION EN EL B.O. hasta el 30/11/2023)

Tipo de servicio: expreso

ZONA CENTRO - C.A.T.A. - GRUPO 800

825 A

Denominación: 825 A - MENDOZA - E. BUSTOS

ETAPAS	PERDRIEL	UGARTECHE	ZAPATA	TUNUYÁN	CAPACHO	CANADA	SAN CARLOS	E. BUSTOS
KM. PARCIALES	29,7	31,2	15,8	8,9	5,8	10,6	4,2	0,8
KM. RECORRIDOS	29,7	60,9	76,7	85,6	91,4	102,0	106,2	107,0
MENDOZA	290	480	820	1060	1060	1150	1200	1250
PERDRIEL		290	670	820	880	880	1060	1150
UGARTECHE			400	670	670	720	880	910
ZAPATA				240	240	340	480	530
TUNUYÁN					190	190	480	480
CAPACHO						190	430	430
CANADA							400	400
SAN CARLOS								190



GOBIERNO DE MENDOZA
SECRETARÍA DE SERVICIOS PÚBLICOS

DECRETO N° 2198/2023

RESOLUCIÓN N°: 0111

ANEXO I (A PARTIR DE LA PUBLICACION EN EL B.O. hasta el 30/11/2023)

Tipo de servicio: expreso

ZONA CENTRO - C.A.T.A. - GRUPO 800

825 B

Denominación: 825 B - MENDOZA - PAREDTAS

ETAPAS	PERDRIEL	UGARTECHE	ZAPATA	TUNUYÁN	CAPACHO	CAÑADA	SAN CARLOS	E. BUSTOS	C. LIBERTAD	3 ESQUINAS	CHILECITO	PAREDTAS
KM. PARCIALES	29,7	31,2	15,8	8,9	5,8	10,6	4,2	4,2	4,3	2,1	7,0	4,2
KM. RECORRIDOS	29,7	60,9	76,7	85,6	91,4	102,0	106,2	110,4	114,7	116,8	123,8	128,0
MENDOZA	290	480	820	1060	1060	1150	1200	1250	1360	1390	1490	1490
PERDRIEL		290	670	820	880	880	1060	1150	1200	1250	1300	1360
UGARTECHE			400	670	670	720	880	910	1010	1060	1200	1250
ZAPATA				240	240	340	480	530	640	720	880	910
TUNUYÁN					190	190	480	480	480	480	530	640
CAPACHO						190	430	430	480	480	480	580
CAÑADA							400	400	400	400	430	530
SAN CARLOS								190	240	240	340	430
E. BUSTOS									190	240	290	400
C. LIBERTAD										190	240	290
3 ESQUINAS											190	190
CHILECITOS												190

Dr. Natalio L. Mema Rodríguez
Sec. de Servicios Públicos
Gobierno de Mendoza



Gobierno de Mendoza
SECRETARÍA DE SERVICIOS PÚBLICOS

DECRETO N° 2198/2023

RESOLUCIÓN N°: 01111

ANEXO I (A PARTIR DE LA PUBLICACION EN EL B.O. hasta el 30/11/2023)

Tipo de servicio: diferencial

ZONA CENTRO - C.A.T.A. - GRUPO 800

825 C

Denominación: 825 C - MENDOZA - E. BUSTOS

ETAPAS	TUNUYÁN	E. BUSTOS
KM. PARCIALES	82	23,5
KM. RECORRIDOS	82	105,5
MENDOZA	1200	1440
TUNUYÁN		480

Dr. Natalia L. Mema Rodríguez
Sec. de Servicios Públicos
Gobierno de Mendoza



ANEXO I (A PARTIR DE LA PUBLICACION EN EL B.O. hasta el 30/11/2023)

Tipo de servicio: común

ZONA CENTRO - C.A.T.A. - GRUPO 800

826 A

Denominación: 826 A - E. BUSTOS - E. BUSTOS (Por Casas Viejas)								
ETAPAS	SAN CARLOS	CAS.VIEJAS	C.LIBERTAD	EL CEPILLO	MILAGRO	EL INDIO	EUG.BUST.	
KM. PARCIALES	8,4	7,2	1,8	4,5	3,7	3,1	4,0	
KM. RECORRIDOS	8,4	15,6	17,4	21,9	25,6	28,7	32,7	
EUG.BUST.	120	160	190	190	240	340		
SAN CARLOS	120	160	190	190	240	290	340	
CAS.VIEJAS		120	160	190	190	240	290	
C.LIBERTAD			120	160	190	190	190	
EL CEPILLO				120	160	190	190	
MILAGRO					120	160	190	
EL INDIO						120	160	
EUG.BUST.							120	

Dr. Natalia L. Mama Rodriguez
Sec. de Servicios Públicos
Gobierno de Mendoza



DECRETO N° 2198/2023

RESOLUCIÓN N°: 0111

ANEXO I (A PARTIR DE LA PUBLICACION EN EL B.O. hasta el 30/11/2023)

Tipo de servicio: común

ZONA CENTRO - C.A.T.A. - GRUPO 800

826 B

Denominación: 826 B - E. BUSTOS - E. BUSTOS (Por B° Esfuerzo)

ETAPAS	EUG.BUST.	SAN CARLOS
KM. PARCIALES	1,0	10,4
KM. RECORRIDOS	1,0	10,4
EUG.BUST.	120	120
SAN CARLOS		120

Dr. Natalio L. Mena Rodríguez
Sec. de Servicios Públicos
Gobierno de Mendoza



GOBIERNO DE MENDOZA
SECRETARÍA DE SERVICIOS PÚBLICOS


DECRETO N° 2198/2023

RESOLUCIÓN N° : 01111

ANEXO I (A PARTIR DE LA PUBLICACION EN EL B.O. hasta el 30/11/2023)

TRANSPORTES GENERAL BARTOLOMÉ MITRE S.R.L.

GRUPO 850



Dr. Natalio L. Merna Rodríguez
Sec. de Servicios Públicos
Gobierno de Mendoza



DECRETO N° 2198/2023

RESOLUCIÓN N°: 0111

ANEXO I (A PARTIR DE LA PUBLICACION EN EL B.O. hasta el 30/11/2023)

**TRANSPORTES GENERAL BARTOLOME MITRE S.R.L.
ZONA CENTRO - MEDIA DISTANCIA - MITRE GRUPO 850**

855 A

Denominación: 855 A - TUPUNGATO - TUPUNGATO (por La Vencedora)

ETAPAS	TUPUNGATO	SERGI	RIM 11
KM PARCIALES	3,80	2,30	2,10
KM TOTALES	3,80	6,10	8,20
Tupungato	120	120	120
RIM 11		120	120
Sergi			120

Dr. Natalia L. Mama Rodríguez
Sec. de Servicios Públicos
Gobierno de Mendoza



Anexo I (A partir de la publicación en el B.O. hasta el 30/11/2023)

**Transportes General Bartolomé Mitre S.R.L.
Zona Centro - Media Distancia - Grupo 850**

855 B

Denominación: 855 B - Tupungato - Tupungato (por Los Cuarteles)

ETAPAS	TUPUNGATO	RIM 11	BDGA. SERGI
KM PARCIALES	3,80	2,10	2,30
KM TOTALES	3,80	5,90	8,20
Tupungato	120	120	120
RIM 11		120	120
Bodega Sergi			120



ANEXO I (A PARTIR DE LA PUBLICACION EN EL B.O. hasta el 30/11/2023)

**TRANSPORTES GENERAL BARTOLOME MITRE S.R.L.
ZONA CENTRO - MEDIA DISTANCIA - GRUPO 850**

859 A

Denominación: 859 A - MENDOZA - TUPUNGATO (por Los Cerrillos)

ETAPAS	LUJAN	UGARTECHE	POZO T-9	SAN JOSE	TUPUNGATO
KM PARCIALES	28,70	24,20	9,10	7,10	5,90
KM TOTALES	28,70	52,90	62,00	69,10	75,00
Mendoza	190	480	1010	1060	1120
Lujan		340	720	910	960
Ugarteche			430	480	670
Pozo T-9				190	240
San Jose					190



Gobierno de Mendoza
Secretaría de Servicios Públicos

Decreto N° 2198/2023

Resolución N°: 01111

Anexo I (A partir de la publicación en el B.O. hasta el 30/11/2023)

**TRANSPORTES GENERAL BARTOLOME MITRE S.R.L.
ZONA CENTRO - MEDIA DISTANCIA - GRUPO 850**

859 B

Denominación: 859 B - MENDOZA - TUPUNGATO (por RP 86)

ETAPAS	TUPUNGATO
KM PARCIALES	75,00
KM TOTALES	75,00
Mendoza	1300

Dr. Matías L. Mena Rodríguez
Sec. de Servicios Públicos
Gobierno de Mendoza



GOBIERNO DE MENDOZA
SECRETARÍA DE SERVICIOS PÚBLICOS

DECRETO N° 2198/2023

RESOLUCIÓN N°: 0111

ANEXO I (A PARTIR DE LA PUBLICACION EN EL B.O. hasta el 30/11/2023)

**TRANSPORTES GENERAL BARTOLOME MITRE S.R.L.
ZONA CENTRO - MEDIA DISTANCIA - GRUPO 850**

860 A

Denominación: 860 A - MENDOZA - TUPUNGATO (por Dubois)

ETAPAS	MENDOZA	LUJÁN	PERDRIEL	AGRELO	UGARTECHE	N.COLONIA	ANCHORIS	ZAPATA	ESTACADA	DUBOIS	ARBOLEDA	TUPUNGATO
KM PARCIALES	9,10	14,00	4,30	6,35	10,00	7,00	14,50	10,00	8,80	6,90	3,10	5,90
KM TOTALES	9,10	23,10	27,40	33,75	43,75	50,75	65,25	75,25	84,05	90,95	94,05	99,95
Mendoza	120	190	240	290	400	530	640	640	820	820	960	1010
Luján		120	120	190	290	400	480	530	720	720	820	820
Perdriel			120	120	240	290	400	480	640	720	820	820
Agrelo				120	190	240	290	430	530	640	720	720
Ugarteche					120	190	240	400	480	530	640	720
N.Colonia						120	190	190	400	400	480	580
Anchoris							120	190	240	290	400	480
Zapata								120	190	190	290	400
Estacada									120	190	240	290
Dubois										120	190	190
Arboleda											120	120
Tupungato												120

Dr. Natalia María Rodríguez
Sec. de Servicios Públicos
Gobierno de Mendoza



ANEXO I (A PARTIR DE LA PUBLICACION EN EL B.O. hasta el 30/11/2023)

**TRANSPORTES GENERAL BARTOLOME MITRE S.R.L.
ZONA CENTRO - MEDIA DISTANCIA - GRUPO 850**

860 B

Denominación: 860 B - MENDOZA - TUPUNGATO (por Zampal)

ETAPAS	MENDOZA	LUJÁN	PERDRIEL	AGRELO	UGARTECHE	N.COLONIA	ANCHORIS	ZAPATA	ESTACADA	ZAMPAL	IRIARTE	ARBOLEDA	TUPUNGATO
KM PARCIALES	9,10	14,00	4,30	6,35	10,00	7,00	14,50	10,00	8,80	6,40	3,50	3,10	5,90
KM TOTALES	9,10	23,10	27,40	33,75	43,75	50,75	65,25	75,25	84,05	90,45	93,95	97,05	102,95
Mendoza	120	190	240	290	400	530	640	840	820	820	960	960	1010
Luján		120	120	190	290	400	480	530	720	720	820	820	820
Perdriel			120	120	240	290	400	480	640	720	720	820	820
Agrelo				120	190	240	290	430	530	640	640	720	820
Ugarteche					120	190	240	400	480	530	640	640	720
N.Colonia						120	190	400	480	530	640	640	720
Anchoris							120	190	400	400	430	480	580
Zapata								120	240	290	400	400	480
Estacada									120	190	240	290	400
Zampal										120	190	240	290
Iriarte											120	190	190
Arboleda												120	160
Tupungato													120

Dr. Natalio L. Mena Rodríguez
Sec. de Servicios Públicos
Gobierno de Mendoza



ANEXO I (A PARTIR DE LA PUBLICACION EN EL B.O. hasta el 30/11/2023)

**TRANSPORTES GENERAL BARTOLOME MITRE S.R.L.
ZONA CENTRO - MEDIA DISTANCIA - GRUPO 850**

866 A

Denominación: 866 A - TUPUNGATO - TUNUYAN (por Cordon del Plata)

ETAPAS	TUPUNGATO	VIDAL	NOFAL	C.DEL PLATA	ALGARROBO	EL ALAMO	LA PUNTILLA	FURNO	TUNUYAN
KM PARCIALES	5,80	4,30	2,10	8,80	3,90	4,40	2,60	2,40	3,90
KM TOTALES	5,80	10,10	12,20	21,00	24,90	29,30	31,90	34,30	38,20
Tupungato	120	120	190	240	340	340	400	400	400
Vidal		120	120	190	190	190	290	340	340
Nofal			120	120	190	190	190	240	340
C.del Plata				120	120	190	190	190	240
Algarrobo					120	120	190	190	190
El Alamo						120	120	190	190
La Puntilla							120	120	120
Furno								120	120
Tunuyan									120



ANEXO I (A PARTIR DE LA PUBLICACION EN EL B.O. hasta el 30/11/2023)

**TRANSPORTES GENERAL BARTOLOME MITRE S.R.L.
ZONA CENTRO - MEDIA DISTANCIA - GRUPO 850**

866 B

Denominación: 866 B - TUPUNGATO - CORDON DEL PLATA

ETAPAS	TUPUNGATO	VIDAL	NOFAL	C.DEL PLATA
KM PARCIALES	5,80	4,30	2,10	5,80
KM TOTALES	5,80	10,10	12,20	18,00
Tupungato	120	120	190	240
Vidal		120	120	190
Nofal			120	120
C.del Plata				120

Dr. Natalio L. Meyra Rodríguez
Sec. de Servicios Públicos
Gobierno de Mendoza



ANEXO I (A PARTIR DE LA PUBLICACION EN EL B.O. hasta el 30/11/2023)

TRANSPORTES GENERAL BARTOLOME MITRE S.R.L.
ZONA CENTRO - MEDIA DISTANCIA - GRUPO 850

866 C

Denominación: 866 C - CORDON DEL PLATA - TUNUYAN

ETAPAS	C.DEL PLATA	ALGARROBO	EL ALAMO	LA PUNTILLA	FURNO	TUNUYAN
KM PARCIALES	4,80	3,90	4,40	2,60	2,40	3,90
KM TOTALES	4,80	8,70	13,10	15,70	18,10	22,00
C.del Plata	120	120	190	190	190	240
Algarrobo		120	120	190	190	190
El Alamo			120	120	190	190
La Puntilla				120	120	120
Furno					120	120
Tunuyan						120

Dr. Natalio L. Mena Rodríguez
Sec. de Servicios Públicos
Gobierno de Mendoza



GOBIERNO DE MENDOZA
SECRETARÍA DE SERVICIOS PÚBLICOS

DECRETO N° 2198/2023

RESOLUCIÓN N°: 01111

ANEXO I (A PARTIR DE LA PUBLICACION EN EL B.O. hasta el 30/11/2023)

TRANSPORTES GENERAL BARTOLOME MITRE S.R.L.
ZONA CENTRO - MEDIA DISTANCIA - GRUPO 850

866 D

Denominación: 866 D - TUPUNGATO - TUPUNGATO (por Vidal - Marconi)

ETAPAS	TUPUNGATO	VIDAL	NOFAL
KM PARCIALES	17,90	4,30	2,10
KM TOTALES	17,90	22,20	24,30
Tupungato	120	120	190
Vidal		120	120
Nofal			120

Dr. Natalia L. Mema Rodriguez
Sec. de Servicios Públicos
Gobierno de Mendoza



ANEXO I (A PARTIR DE LA PUBLICACION EN EL B.O. hasta el 30/11/2023)

**TRANSPORTES GENERAL BARTOLOME MITRE S.R.L.
ZONA CENTRO - MEDIA DISTANCIA - GRUPO 850**

866 E

Denominación: 866 E - TUPUNGATO - TUPUNGATO (por Marconi)

ETAPAS	TUPUNGATO	VIDAL	NOFAL
KM PARCIALES	21,30	4,30	2,10
KM TOTALES	21,30	25,60	27,70
Tupungato	120	120	190
Vidal		120	120
Nofal			120

Dr. Natalia L. Mena Rodríguez
Sec. de Servicios Públicos
Gobierno de Mendoza



DECRETO N° 2198/2023

RESOLUCIÓN N°: 0111

ANEXO I (A PARTIR DE LA PUBLICACION EN EL B.O. hasta el 30/11/2023)

**TRANSPORTES GENERAL BARTOLOME MITRE S.R.L.
ZONA CENTRO - MEDIA DISTANCIA - GRUPO 850**

866 F

Denominación: 866 F - TUPUNGATO - TUPUNGATO (por Marconi - Nofal)

ETAPAS	TUPUNGATO	VIDAL	NOFAL
KM PARCIALES	17,90	4,30	2,10
KM TOTALES	17,90	22,20	24,30
Tupungato	120	120	190
Vidal		120	120
Nofal			120

Dr. Natalio L. Maena Rodríguez
Sec. de Servicios Públicos
Gobierno de Mendoza



ANEXO I (A PARTIR DE LA PUBLICACION EN EL B.O. hasta el 30/11/2023)

**TRANSPORTES GENERAL BARTOLOME MITRE S.R.L.
ZONA CENTRO - MEDIA DISTANCIA - GRUPO 850**

866 G

Denominación: 866 G - TUPUNGATO - TUPUNGATO (por RP 96)

ETAPAS	TUPUNGATO	VIDAL	NOFAL	C.DEL PLATA	ALGARROBO	EL ALAMO
KM PARCIALES	11,60	8,60	4,20	17,60	7,80	8,70
KM TOTALES	11,60	20,20	24,40	42,00	49,80	58,50
Tupungato	120	120	190	240	340	340
Vidal		120	120	190	190	190
Nofal			120	120	190	190
C.del Plata				120	120	190
Algarrobo					120	120
El Alamo						120



ANEXO I (A PARTIR DE LA PUBLICACION EN EL B.O. hasta el 30/11/2023)

**TRANSPORTES GENERAL BARTOLOME MITRE S.R.L.
ZONA CENTRO - MEDIA DISTANCIA - GRUPO 850**

866 H

Denominación: 866 H - TUPUNGATO - TUPUNGATO (por RP 89)

ETAPAS	TUPUNGATO	TRANSFORM.	C.DEL PLATA	ALGARROBO	EL ALAMO
KM PARCIALES	17,80	6,10	17,60	7,80	8,70
KM TOTALES	17,80	23,90	41,50	49,30	58,00
Tupungato	120	190	240	340	340
Transformadores		120	190	190	190
C.del Plata			120	120	190
Algarrobo				120	120
El Alamo					120

Dr. Natalio L. Mena Rodríguez
Sec. de Servicios Públicos
Gobierno de Mendoza



Gobierno de Mendoza
Secretaría de Servicios Públicos

Decreto N° 2198/2023

Resolución N°: 0111

ANEXO I (A PARTIR DE LA PUBLICACION EN EL B.O. hasta el 30/11/2023)

**TRANSPORTES GENERAL BARTOLOME MITRE S.R.L.
ZONA CENTRO - MEDIA DISTANCIA - GRUPO 850**

866 /

Denominación: 866 I - CORDÓN DEL PLATA - CORDÓN DEL PLATA

ETAPAS	C.del Plata
KM PARCIALES	4,10
KM TOTALES	4,10
C.del Plata	120

Dr. Natalio L. Mema Rodríguez
Sec. de Servicios Públicos
Gobierno de Mendoza



Anexo I (A partir de la publicación en el B.O. hasta el 30/11/2023)

**TRANSPORTES GENERAL BARTOLOME MITRE S.R.L.
ZONA CENTRO - MEDIA DISTANCIA - GRUPO 850**

866 J

Denominación: 866 J - TUPUNGATO - TUNUYAN (por centro universitario)

ETAPAS	TUPUNGATO	VIDAL	NOFAL	C.DEL PLATA	ALGARROBO	EL ALAMO	LA PUNTILLA	FURNO	TUNUYAN
KM PARCIALES	8,70	4,30	2,10	8,80	3,90	4,40	2,60	2,40	3,90
KM TOTALES	8,70	13,00	15,10	23,90	27,80	32,20	34,80	37,20	41,10
Tupungato	120	120	190	240	340	340	400	400	400
Vidal		120	120	190	190	190	290	340	340
Nofal			120	120	190	190	190	240	340
C.del Plata				120	120	190	190	190	240
Algarrobo					120	120	190	190	190
El Alamo						120	120	190	190
La Puntilla							120	120	120
Furno								120	120
Tunuyan									120

(Handwritten signature)

Dr. Natalia Mena Rodríguez
Sec. de Servicios Públicos
Gobierno de Mendoza



ANEXO I (A PARTIR DE LA PUBLICACION EN EL B.O. hasta el 30/11/2023)

**TRANSPORTES GENERAL BARTOLOME MITRE S.R.L.
ZONA CENTRO - MEDIA DISTANCIA - GRUPO 850**

866 K

Denominación: 866 K - TUPUNGATO - TUNUYAN (por Liniers)

ETAPAS	TUPUNGATO	VIDAL	NOFAL	C.DEL PLATA	ALGARROBO	EL ALAMO	LA PUNTILLA	FURNO	TUNUYAN
KM PARCIALES	8,10	4,30	2,10	8,80	3,90	4,40	2,60	2,40	3,90
KM TOTALES	8,10	12,40	14,50	23,30	27,20	31,60	34,20	36,60	40,50
Tupungato	120	120	190	240	340	340	400	400	400
Vidal		120	120	190	190	190	290	340	340
Nofal			120	120	190	190	190	240	340
C.del Plata				120	120	190	190	190	240
Algarrobo					120	120	190	190	190
El Alamo						120	120	190	190
La Puntilla							120	120	120
Furno								120	120
Tunuyan									120



ANEXO I (A PARTIR DE LA PUBLICACION EN EL B.O. hasta el 30/11/2023)

**TRANSPORTES GENERAL BARTOLOME MITRE S.R.L.
ZONA CENTRO - MEDIA DISTANCIA - GRUPO 850**

867 A

Denominación: 867 A - TUPUNGATO - TUNUYAN (por Dubois)

ETAPAS	TUPUNGATO	ARBOLEDA	DUBOIS	ESTACADA	ZAPATA	FURNO	TUNUYAN
KM PARCIALES	3,50	2,30	3,70	3,00	6,80	7,50	8,20
KM TOTALES	3,50	5,80	9,50	12,50	19,30	26,80	35,00
Tupungato	120	120	240	290	400	400	400
Arboleda		120	190	240	290	400	400
Dubois			120	190	240	240	290
Estacada				120	190	240	240
Zapata					120	120	190
Furno						120	120
Tunuyan							120



ANEXO I (A PARTIR DE LA PUBLICACION EN EL B.O. hasta el 30/11/2023)

**TRANSPORTES GENERAL BARTOLOME MITRE S.R.L.
ZONA CENTRO - MEDIA DISTANCIA - GRUPO 850**

867 B

Denominación: 867 B - TUPUNGATO - TUPUNGATO (por Zampal - Dubois)

ETAPAS	TUPUNGATO	ARBOLEDA	IRIARTE	ZAMPAL	ESTACADA	DUBOIS
KM PARCIALES	9,00	8,60	3,50	3,70	6,00	3,70
KM TOTALES	9,00	17,60	21,10	24,80	30,80	34,50
Tupungato	120	120	190	190	290	
Arboleda		120	120	190	240	
Iriarte			120	190	240	240
Zampal				120	190	240
Estacada					120	190
Dubois						120



Decreto N° 2198/2023

Resolución N°: 0111

ANEXO I (A PARTIR DE LA PUBLICACION EN EL B.O. hasta el 30/11/2023)

**TRANSPORTES GENERAL BARTOLOME MITRE S.R.L.
ZONA CENTRO - MEDIA DISTANCIA - GRUPO 850**

867 C

Denominación: 867 C - TUPUNGATO - TUPUNGATO (por Dubois)

ETAPAS	TUPUNGATO	ARBOLEDA	DUBOIS
KM PARCIALES	10,50	5,20	7,40
KM TOTALES	10,50	15,70	23,10
Tupungato	120	120	240
Arboleda		120	190
Dubois			120

Dr. Natalio L. Mena Rodríguez
Sec. de Servicios Públicos
Gobierno de Mendoza



GOBIERNO DE MENDOZA
SECRETARÍA DE SERVICIOS PÚBLICOS

DECRETO N° 2198/2023

RESOLUCIÓN N° : 01111

ANEXO I (A PARTIR DE LA PUBLICACION EN EL B.O. hasta el 30/11/2023)

TRANSPORTES GENERAL BARTOLOME MITRE S.R.L.
ZONA CENTRO - MEDIA DISTANCIA - GRUPO 850

Denominación: 867 D - TUPUNGATO - TUNUYAN (por Zapata)

ETAPAS	TUPUNGATO
KM PARCIALES	35,00
KM TOTALES	35,00
Tupungato	580

Dr. Natalia L. Mena Rodríguez
Sec. de Servicios Públicos
Gobierno de Mendoza



Anexo I (A partir de la publicación en el B.O. hasta el 30/11/2023)

Transportes General Bartolomé Mitre S.R.L.
Zona Centro - Media Distancia - Grupo 850

867 E

Denominación: 867 E - TUPUNGATO - TUNUYAN (por Zampal)

ETAPAS	TUPUNGATO	ARBOLEDA	IRIARTE	ZAMPAL	ESTACADA	ZAPATA	FURNO	TUNUYAN
KM PARCIALES	3,50	2,30	2,60	3,70	2,00	6,80	7,50	8,20
KM TOTALES	3,50	5,80	8,40	12,10	14,10	20,90	28,40	36,60
Tupungato	120	120	190	240	290	400	400	400
Arboleada		120	120	190	240	290	400	400
Iriarte			120	190	240	240	290	340
Zampal				120	190	240	240	290
Estacada					120	190	240	240
Zapata						120	120	190
Furno							120	120
Tunuyan								120



ANEXO I (A PARTIR DE LA PUBLICACION EN EL B.O. hasta el 30/11/2023)

**TRANSPORTES GENERAL BARTOLOME MITRE S.R.L.
ZONA CENTRO - MEDIA DISTANCIA - GRUPO 850**

867 F

Denominación: 867 F - TUPUNGATO - TUPUNGATO (por Dubois - Zampal)

ETAPAS	TUPUNGATO	ARBOLEDA	IRIARTE	ZAMPAL	ESTACADA	DUBOIS
KM PARCIALES	9,00	8,60	3,50	3,70	6,00	3,70
KM TOTALES	9,00	17,60	21,10	24,80	30,80	34,50
Tupungato	120	120	190	240	290	
Arboleda		120	120	190	240	
Iriarte			120	190	240	240
Zampal				120	190	240
Estacada					120	190
Dubois						120

Dr. Natalia L. Mena Rodríguez
Sec. de Servicios Públicos
Gobierno de Mendoza



Anexo I (A partir de la publicación en el B.O. hasta el 30/11/2023)

**TRANSPORTES GENERAL BARTOLOME MITRE S.R.L.
ZONA CENTRO - MEDIA DISTANCIA - GRUPO 850**

867 G

Denominación: 867 G - TUPUNGATO - TUPUNGATO (por Iriarte)

ETAPAS	TUPUNGATO	ARBOLEDA	IRIARTE	ZAMPAL	ESTACADA	DUBOIS
KM PARCIALES	9,00	14,60	7,00	7,20	12,00	6,50
KM TOTALES	9,00	23,60	30,60	37,80	49,80	56,30
Tupungato	120	120	190	240	290	
Arboleda		120	120	190	240	
Iriarte			120	190	240	240
Zampal				120	170	240
Estacada					120	190
Dubois						120

Dr. Natalia L. Mena Rodríguez
Sec. de Servicios Públicos
Gobierno de Mendoza



GOBIERNO DE MENDOZA
SECRETARÍA DE SERVICIOS PÚBLICOS

DECRETO N° 2198/2023

RESOLUCIÓN N° : 01111

ANEXO I (A PARTIR DE LA PUBLICACION EN EL B.O. hasta el 30/11/2023)

**TRANSPORTES GENERAL BARTOLOME MITRE S.R.L.
ZONA CENTRO - MEDIA DISTANCIA - GRUPO 850**

867 H

Denominación: 867 H - TUNUYAN - TUNUYAN (por colectora RN 40)

ETAPAS	TUNUYAN	FURNO	ZAPATA
KM PARCIALES	7,00	24,70	7,80
KM TOTALES	7,00	31,70	39,50
Tunuyan	120	120	190
Furno		120	120
Zapata			120

Dr. Natalio L. Mena Rodríguez
Sec. de Servicios Públicos
Gobierno de Mendoza



Gobierno de Mendoza
Secretaría de Servicios Públicos

Decreto N° 2198/2023

Resolución N°: 0111

Anexo I (A partir de la publicación en el B.O. hasta el 30/11/2023)

**TRANSPORTES GENERAL BARTOLOME MITRE S.R.L.
ZONA CENTRO - MEDIA DISTANCIA - GRUPO 850**

867 I

Denominación: 867 I - TUNUYAN - TUNUYAN (por Zapata)

ETAPAS	TUNUYAN	FURNO	ZAPATA
KM PARCIALES	7,00	20,70	7,80
KM TOTALES	7,00	27,70	35,50
Tunuyan	120	120	190
Furno		120	120
Zapata			120

Dr. Natalia L. Mema Rodríguez
Sec. de Servicios Públicos
Gobierno de Mendoza



ANEXO I (A PARTIR DE LA PUBLICACION EN EL B.O. hasta el 30/11/2023)

**TRANSPORTES GENERAL BARTOLOME MITRE S.R.L.
ZONA CENTRO - MEDIA DISTANCIA - GRUPO 850**

867 J

Denominación: 867 J - TUNUYAN - TUNUYAN (por Iriarte)

ETAPAS	TUNUYAN	FURNO	ZAPATA	ESTACADA
KM PARCIALES	7,00	19,40	7,80	12,00
KM TOTALES	7,00	26,40	34,20	46,20
Tunuyan	120	120	190	240
Furno		120	120	190
Zapata			120	120
Estacada				120

Dra. Natalia L. Mena Rodríguez
Sec. de Servicios Públicos
Gobierno de Mendoza



Gobierno de Mendoza
Secretaría de Servicios Públicos

Decreto N° 2198/2023

Resolución N°: 01111

Anexo I (A partir de la publicación en el B.O. hasta el 30/11/2023)

Transportes General Bartolomé Mitre S.R.L.
Zona Centro - Media Distancia - Grupo 850

868 A

Denominación: 868 A - TUPUNGATO - TUNUYAN (por Barbero)

ETAPAS	TUPUNGATO	TRANSFORMADOR	C. DEL PLATA	ALVARADO	BARBERO	STEINDL	LUGONES	EL ALAMO	LA PUNTILLA	FURNO	TUNUYAN
KM PARCIALES	5,80	2,40	7,10	11,50	5,90	3,40	2,60	3,10	2,60	2,40	3,80
KM TOTALES	5,80	8,20	15,30	26,80	32,70	36,10	38,70	41,80	44,40	46,80	50,60
Tupungato	120	190	240	290	400	430	530	580	640	640	670
Transformador		120	190	190	190	240	290	400	430	530	580
C. del Plata			120	120	190	190	190	290	400	430	530
Alvarado				120	120	190	190	240	280	400	430
Barbero					120	120	190	190	240	290	400
Steindl						120	120	190	190	240	290
Lugones							120	120	190	190	240
El Alamo								120	120	190	190
La Puntilla									120	120	120
Furno										120	120
Tunuyan											120

Dr. Natalia L. Mema Rodríguez
Sec. de Servicios Públicos
Gobierno de Mendoza



ANEXO I (A PARTIR DE LA PUBLICACION EN EL B.O. hasta el 30/11/2023)

**TRANSPORTES GENERAL BARTOLOME MITRE S.R.L.
ZONA CENTRO - MEDIA DISTANCIA - GRUPO 850**

868 B

Denominación: 868 B - TUPUNGATO - TUPUNGATO (por Barbero)

ETAPAS	TUPUNGATO	TRANSFORMADOR	C. DEL PLATA	ALVARADO	BARBERO
KM PARCIALES	5,80	2,40	7,10	9,30	5,90
KM TOTALES	5,80	8,20	15,30	24,60	30,50
Tupungato	120	190	240	290	400
Transformador		120	190	190	190
C. del Plata			120	120	190
Alvarado				120	120
Barbero					120

Dr. Natalio L. Mema Rodríguez
Sec. de Servicios Públicos
Gobierno de Mendoza



Anexo I (A partir de la publicación en el B.O. hasta el 30/11/2023)

**TRANSPORTES GENERAL BARTOLOME MITRE S.R.L.
ZONA CENTRO - MEDIA DISTANCIA - GRUPO 850**

868 C

Denominación: 868 C - TUNUYAN - TUNUYAN (por Alvarado)

ETAPAS	CIDEL PLATA	ALVARADO	BARBERO	STEINDL	LUGONES	EL ALAMO	LA PUNTILLA	FURNO	TUNUYAN
KM PARCIALES	7,10	9,30	5,90	2,40	2,60	3,10	2,60	2,40	3,80
KM TOTALES	7,10	16,40	22,30	24,70	27,30	30,40	33,00	35,40	39,20
C. del Plata	120	120	190	190	240	280	400	430	530
Alvarado		120	120	190	190	240	290	400	430
Barbero			120	120	190	190	240	290	400
Steindl				120	120	190	190	240	290
Lugones					120	120	190	190	240
El Alamo						120	120	190	190
La Puntilla							120	120	120
Furno								120	120
Tunuyan									120

Dr. Natalia L. Mema Rodríguez
Sec. de Servicios Públicos
Gobierno de Mendoza



ANEXO I (A PARTIR DE LA PUBLICACION EN EL B.O. hasta el 30/11/2023)

**TRANSPORTES GENERAL BARTOLOME MITRE S.R.L.
ZONA CENTRO - MEDIA DISTANCIA - GRUPO 850**

868 D

Denominación: 868 D - CORDON DEL PLATA - TUPUNGATO (por Alvarado)

ETAPAS	TUPUNGATO	TRANSFORMADOR	C.DEL PLATA	ALVARADO	BARBERO
KM PARCIALES	5,80	2,40	16,60	14,50	10,10
KM TOTALES	5,80	8,20	24,80	39,30	49,40
Tupungato	120	190	240	290	400
Transformador		120	190	190	240
C. del Plata			120	120	190
Alvarado				120	120
Barbero					120

Dr. Natalia L. Mena Rodríguez
Sec. de Servicios Públicos
Gobierno de Mendoza



DECRETO N° 2198/2023

RESOLUCIÓN N°: 01111

ANEXO I (A PARTIR DE LA PUBLICACION EN EL B.O. hasta el 30/11/2023)

TRANSPORTES GENERAL BARTOLOME MITRE S.R.L.
ZONA CENTRO - MEDIA DISTANCIA - GRUPO 850

869 A

Denominación: 869 A - TUPUNGATO -TUPUNGATO (por Villa Bastias)

ETAPAS	TUPUNGATO	SAN JOSE	V.BASTIAS
KM PARCIALES	4,00	3,00	4,70
KM TOTALES	4,00	7,00	11,70
Tupungato	120	190	190
San Jose		120	120
Villa Bastias			120

Dr. Natalio L. Mena Rodríguez
Sec. de Servicios Públicos
Gobierno de Mendoza



Decreto N° 2198/2023

Resolución N°: 01111


ANEXO I (A PARTIR DE LA PUBLICACION EN EL B.O. hasta el 30/11/2023)

TRANSPORTES GENERAL BARTOLOME MITRE S.R.L.
ZONA CENTRO - MEDIA DISTANCIA - GRUPO 850

869 B

Denominación: 869 B - TUPUNGATO - TUPUNGATO (por San Jose)

ETAPAS	TUPUNGATO	SAN JOSE	V.BASTIAS
KM PARCIALES	4,00	3,00	4,70
KM TOTALES	4,00	7,00	11,70
Tupungato	120	190	190
San Jose		120	120
Villa Bastias			120



Dr. Natalia L. Mena Rodríguez
Sec. de Servicios Públicos
Gobierno de Mendoza



GOBIERNO DE MENDOZA
SECRETARÍA DE SERVICIOS PÚBLICOS

DECRETO N° 2198/2023

RESOLUCIÓN N° : 0111



ANEXO I (A PARTIR DE LA PUBLICACION EN EL B.O. hasta el 30/11/2023)

TRANSPORTES GENERAL BARTOLOME MITRE S.R.L.

ZONA CENTRO - MEDIA DISTANCIA - GRUPO 850 869 C

Denominación: 869 C - TUPUNGATO - TUPUNGATO (Loteo Bigolotti)

ETAPAS	TUPUNGATO	V.BASTIAS
KM PARCIALES	4,10	6,40
KM TOTALES	4,10	10,50
Tupungato	120	190
Villa Bastias		120

Dr. Natalio L. Mena Rodríguez
Sec. de Servicios Públicos
Gobierno de Mendoza



Gobierno de Mendoza
SECRETARÍA DE SERVICIOS PÚBLICOS

DECRETO N° 2198/2023

RESOLUCIÓN N°: 01111



ANEXO I (A PARTIR DE LA PUBLICACION EN EL B.O. hasta el 30/11/2023)

TRANSPORTES GENERAL BARTOLOME MITRE S.R.L.

ZONA CENTRO - MEDIA DISTANCIA - GRUPO 850 869 D

Denominación: 869 D - TUPUNGATO - TUPUNGATO (Loteo Moyano)

ETAPAS	TUPUNGATO	V.BASTIAS
KM PARCIALES	4,10	6,60
KM TOTALES	4,10	10,70
Tupungato	120	190
Villa Bastias		120

Dr. Natalia L. Mema Rodríguez
Sec. de Servicios Públicos
Gobierno de Mendoza



ANEXO I (A PARTIR DE LA PUBLICACION EN EL B.O. hasta el 30/11/2023)

TRANSPORTES GENERAL BARTOLOME MITRE S.R.L.
ZONA CENTRO - MEDIA DISTANCIA - GRUPO 850

869 E

Denominación: 869 E - TUPUNGATO - TUPUNGATO (por Filippiní)

ETAPAS	TUPUNGATO	SAN JOSE	V.BASTIAS
KM PARCIALES	4,10	3,80	6,10
KM TOTALES	4,10	7,90	14,00
Tupungato	120	190	190
San Jose		120	120
Villa Bastias			120



Decreto N° 2198/2023

Resolución N°: 0111

ANEXO I (A PARTIR DE LA PUBLICACION EN EL B.O. hasta el 30/11/2023)

TRANSPORTES GENERAL BARTOLOME MITRE S.R.L.

ZONA CENTRO - MEDIA DISTANCIA - GRUPO 850 **869 F**

Denominación: 869 F - TUPUNGATO - TUPUNGATO (por Atamisque)

ETAPAS	TUPUNGATO	V.BASTIAS
KM PARCIALES	7,30	10,20
KM TOTALES	7,30	17,50
Tupungato	120	190
Villa Bastias		120

Dr. Natalio L. Mena Rodríguez
Sec. de Servicios Públicos
Gobierno de Mendoza



Decreto N° 2198/2023

Resolución N°: 01111

ANEXO I (A PARTIR DE LA PUBLICACION EN EL B.O. HASTA EL 30/11/2023)



TRANSPORTES GENERAL BARTOLOME MITRE S.R.L.
ZONA CENTRO - MEDIA DISTANCIA - GRUPO 850

869 G

Denominación: 869 G - TUPUNGATO - TUPUNGATO (por Ahumada)

ETAPAS	TUPUNGATO	V.BASTIAS
KM PARCIALES	7,90	10,20
KM TOTALES	7,90	18,10
Tupungato	120	190
Villa Bastias		120

Dr. Natalio J. Mena Rodríguez
Sec. de Servicios Públicos
Gobierno de Mendoza



ANEXO I (A PARTIR DE LA PUBLICACION EN EL B.O. hasta el 30/11/2023)

TRANSPORTES GENERAL BARTOLOME MITRE S.R.L.
ZONA CENTRO - MEDIA DISTANCIA - GRUPO 850

869 H

Denominación: 869 H - TUPUNGATO - TUPUNGATO (por Ancon - San Jose)

ETAPAS	TUPUNGATO	SAN JOSE	V.BASTIAS	EST. ANCON
KM PARCIALES	4,70	3,10	5,90	2,60
KM TOTALES	4,70	7,80	13,70	16,30
Tupungato	120	190	190	240
San Jose		120	120	190
Villa Bastias			120	120
Est. Ancon				120

Dr. Natalia Mena Rodríguez
Sec. de Servicios Públicos
Gobierno de Mendoza



ANEXO I (A PARTIR DE LA PUBLICACION EN EL B.O. hasta el 30/11/2023)

**TRANSPORTES GENERAL BARTOLOME MITRE S.R.L.
ZONA CENTRO - MEDIA DISTANCIA - GRUPO 850**

869 I

Denominación: 869 I - TUPUNGATO - TUPUNGATO (por Ancon y Vicente Gil)

ETAPAS	TUPUNGATO	SAN JOSE	V.BASTIAS	EST. ANCON
KM PARCIALES	4,70	2,10	2,60	2,70
KM TOTALES	4,70	6,80	9,40	12,10
Tupungato	120	190	190	240
San Jose		120	120	190
Villa Bastias			120	120
Est. Ancon				120

Dr. Natalio L. Mena Rodríguez
Sec. de Servicios Públicos
Gobierno de Mendoza



Decreto N° 2198/2023

Resolución N°: 0111

ANEXO I (A PARTIR DE LA PUBLICACION EN EL B.O. hasta el 30/11/2023)

TRANSPORTES GENERAL BARTOLOME MITRE S.R.L.
ZONA CENTRO - MEDIA DISTANCIA - GRUPO 850

869 J

Denominación: 869 J - TUPUNGATO - TUPUNGATO (por calle Real)

ETAPAS	TUPUNGATO	EL PERAL	EST. VILA
KM PARCIALES	3,10	3,00	2,80
KM TOTALES	3,10	6,10	8,90
Tupungato	120	190	240
El Peral		120	190
Estancia Vila			120

Dr. **Natalio K. Mena Rodríguez**
Sec. de Servicios Públicos
Gobierno de Mendoza



ANEXO I (A PARTIR DE LA PUBLICACION EN EL B.O. hasta el 30/11/2023)

TRANSPORTES GENERAL BARTOLOME MITRE S.R.L.

ZONA CENTRO - MEDIA DISTANCIA - GRUPO 850 869 K

Denominación: 869 K - TUPUNGATO - TUPUNGATO (por calle La Costa)

ETAPAS	TUPUNGATO	EL PERAL	EST. VILA
KM PARCIALES	4,10	3,30	2,80
KM TOTALES	4,10	7,40	10,20
Tupungato	120	190	240
El Peral		120	190
Estancia Vila			120

TRANSPORTES GENERAL BARTOLOME MITRE S.R.L.

ZONA CENTRO - MEDIA DISTANCIA - GRUPO 850 869 L

Denominación: 869 L - TUPUNGATO - TUPUNGATO (por Centro Universitario)

ETAPAS	TUPUNGATO
KM PARCIALES	10,60
KM TOTALES	10,60
Tupungato	120

Dr. Natalio L. Mema Rodríguez
Sec. de Servicios Públicos
Gobierno de Mendoza



Decreto N° 2198/2023

Resolución N°: 0111

ANEXO I (A PARTIR DE LA PUBLICACION EN EL B.O. hasta el 30/11/2023)

TRANSPORTES GENERAL BARTOLOME MITRE S.R.L.

ZONA CENTRO - MEDIA DISTANCIA - GRUPO 850

869 M

Denominación: 869 M - TUPUNGATO - TUPUNGATO (por B° Aeroclub)

ETAPAS	TUPUNGATO
KM PARCIALES	9,60
KM TOTALES	9,60
Tupungato	120

TRANSPORTES GENERAL BARTOLOME MITRE S.R.L.

ZONA CENTRO - MEDIA DISTANCIA - GRUPO 850

869 N

Denominación: 869 N - TUPUNGATO - TUPUNGATO (por B° Jardin del Valle)

ETAPAS	TUPUNGATO
KM PARCIALES	8,90
KM TOTALES	8,90
Tupungato	120

Dr. Natalia L. Mema Rodríguez
Sec. de Servicios Públicos
Gobierno de Mendoza



ANEXO I (A PARTIR DE LA PUBLICACION EN EL B.O. hasta el 30/11/2023)

**TRANSPORTES GENERAL BARTOLOME MITRE S.R.L.
ZONA CENTRO - MEDIA DISTANCIA - GRUPO 850**

870 A

Denominación: 870 A - TUPUNGATO - EUGENIO BUSTOS (por Corredor Productivo)

ETAPAS	TUPUNGATO	VIDAL	NOFAL	C. DEL PLATA	ALVARADO	BARBERO	VILLA SECA	LOS SAUCES	VISTAS FLORES	C LOS ANDES	CONSULTA	SAN CARLOS	E. BUSTOS
KM PARCIALES	5,80	4,30	2,10	9,70	4,30	5,40	5,20	4,80	8,20	9,40	11,40	4,80	2,40
KM TOTALES	5,80	10,10	12,20	21,90	26,20	31,60	36,80	41,60	49,80	59,20	70,60	75,40	77,80
Tupungato	120	120	190	240	290	340	400	430	480	530	640	720	820
Vidal		120	120	190	190	290	290	290	400	400	530	640	670
Nofal			120	120	190	240	240	290	290	400	480	640	640
C. del Plata				120	120	190	240	240	290	290	430	480	530
Alvarado					120	120	190	240	240	290	400	430	480
Barbero						120	190	190	240	240	400	400	430
Villa Seca							120	190	190	190	290	400	400
Los Sauces								120	120	190	290	290	400
Vista Flores									120	120	240	290	340
Campo los Andes										120	120	240	290
La Consulta											120	190	190
San Carlos												120	120
Eugenio Bustos													120

Dr. Natalia L. Menna Rodríguez
Sec. de Servicios Públicos
Gobierno de Mendoza



ANEXO I (A PARTIR DE LA PUBLICACION EN EL B.O. hasta el 30/11/2023)

**TRANSPORTES GENERAL BARTOLOME MITRE S.R.L.
ZONA CENTRO - MEDIA DISTANCIA - GRUPO 850**

870 B

Denominación: 870 B - TUPUNGATO - EUGENIO BUSTOS (por Centro Universitario)

ETAPAS	TUPUNGATO	VIDAL	NOFAL	C. DEL PLATA	ALVARADO	BARBERO	VILLA SECA	LOS SAUCES	VISTAS FLORES	CLOS ANDES	CONSULTA	SAN CARLOS	E. BUSTOS
KM PARCIALES	10,00	4,30	2,10	9,70	4,30	5,40	5,20	4,80	8,20	9,40	11,40	4,80	2,40
KM TOTALES	10,00	14,30	16,40	26,10	30,40	35,80	41,00	45,80	54,00	63,40	74,80	79,60	82,00
Tupungato	120	120	190	240	290	340	400	430	480	530	640	720	820
Vidal		120	120	190	190	290	290	290	400	400	530	640	670
Nofal			120	120	190	240	240	290	290	400	480	640	640
C. del Plata				120	120	190	240	240	290	290	430	480	530
Alvarado					120	120	190	240	240	290	400	430	480
Barbero						120	190	190	240	240	400	400	430
Villa Seca							120	190	190	190	290	400	400
Los Sauces								120	120	190	290	290	400
Vista Flores									120	120	190	290	340
Campo los Andes										120	120	240	290
La Consulta											120	190	190
San Carlos												120	120
Eugenio Bustos													120

Dr. Natalio H. Mena Rodríguez
Secretario de Servicios Públicos
Gobierno de Mendoza



ANEXO I (A PARTIR DE LA PUBLICACION EN EL B.O. hasta el 30/11/2023)

**TRANSPORTES GENERAL BARTOLOME MITRE S.R.L.
ZONA CENTRO - MEDIA DISTANCIA - GRUPO 850**

870 C

Denominación: 870 C - CORDON DEL PLATA - CAMPO DE LOS ANDES

ETAPAS	C. DEL PLATA	ALVARADO	BARBERO	VILLA SECA	LOS SAUCES	VISTAS FLORES	C LOS ANDES
KM PARCIALES	4,10	4,30	3,00	5,20	4,80	8,20	7,40
KM TOTALES	4,10	8,40	11,40	16,60	21,40	29,60	37,00
C. del Plata	120	120	190	240	240	290	290
Alvarado		120	120	190	240	240	290
Barbero			120	190	190	240	240
Villa Seca				120	190	190	190
Los Sauces					120	120	190
Vista Flores						120	120
Campo los Andes							120

Dr. Natalia L. Mena Rodríguez
Sec. de Servicios Públicos
Gobierno de Mendoza



ANEXO I (A PARTIR DE LA PUBLICACION EN EL B.O. hasta el 30/11/2023)

**TRANSPORTES GENERAL BARTOLOME MITRE S.R.L.
ZONA CENTRO - MEDIA DISTANCIA - GRUPO 850**

870 D

Denominación: 870 D - BARBERO - CAMPO DE LOS ANDES

ETAPAS	BARBERO	VILLA SECA	LOS SAUCES	VISTAS FLORES	C LOS ANDES
KM PARCIALES	3,00	5,20	4,80	8,20	7,20
KM TOTALES	3,00	8,20	13,00	21,20	28,40
Barbero	120	190	190	240	290
Villa Seca		120	190	190	190
Los Sauces			120	120	190
Vista Flores				120	120
Campo los Andes					120

Dr. Natalia L. Mena Rodríguez
Sec. de Servicios Públicos
Gobierno de Mendoza



ANEXO I (A PARTIR DE LA PUBLICACION EN EL B.O. hasta el 30/11/2023)

TRANSPORTES GENERAL BARTOLOME MITRE S.R.L.
ZONA CENTRO - MEDIA DISTANCIA - GRUPO 850 **871 A**

Denominación: 871 A - TUPUNGATO - TUPUNGATO (por El Peral)

ETAPAS	TUPUNGATO	BDGA. SERGI	RIM 11	EL PERAL
KM PARCIALES	3,80	2,30	2,10	3,60
KM TOTALES	3,80	6,10	8,20	11,80
Tupungato	120	120	120	190
Bodega Sergi		120	120	120
RIM 11			120	120
El Peral				120

Dr. Natalia L. Mena Rodríguez
Sec. de Servicios Públicos
Gobierno de Mendoza



GOBIERNO DE MENDOZA
SECRETARÍA DE SERVICIOS PÚBLICOS


DECRETO N° 2198/2023

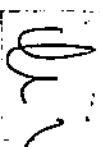
RESOLUCIÓN N° : . 0 1 1 1

ANEXO II (DESDE EL 01-12-2023 AL 31-01-2024)

PRESTACIONES S.A.

GRUPO 300


Dr. Natalia L. Mena Rodríguez
Sec. de Servicios Públicos
Gobierno de Mendoza



ANEXO II (DESDE EL 01-12-2023 AL 31-01-2024)

PRESTACIONES S.A. GRUPO 300

301

Denominación: 301 - COSTA DE ARAUJO - MENDOZA POR R.P. N° 24

ETAPAS	MENDOZA	COLONIA SEGOVIA	KM 16	LA PEGA	EL CHILCAL	LAVALLE	CHAÑARES	PARAMILLO EL CARMEN TRANQUERA	COSTA DE ARAUJO	COLONIA ESTRELLA	GUSTAVO ANDRÉS	EL 15	ASUNCIÓN
KM. PARCIALES	0,0	15,0	4,0	3,0	6,8	7,3	6,0	6,5	7,5	5,0	11,0	2,0	14,0
KM. RECORRIDOS	0,0	15,0	19,0	22,0	28,8	36,1	42,1	48,6	56,1	61,1	72,1	74,1	88,1
Mendoza	160	210	230	230	320	460	480	570	640	640	640	640	640
Colonia Segovia		160	210	210	230	250	370	460	480	570	640	640	640
Kilometro 16 (Km. 16 s/C. Lavalle)			160	160	210	230	320	370	460	480	570	570	570
La Pega (Correo La Pega s/C. Lavalle)				160	160	230	230	370	460	480	570	570	570
Chilcal (C. Lavalle y P. Bombal)					160	160	230	320	370	460	480	480	480
Lavalle (Plaza de Lavalle)						160	160	230	320	370	460	460	460
Chañares (C. de Araujo y Fca. Orfila)							160	160	230	320	370	370	370
El Carmen, Paramillo, Tranquera (S. Luis, Morón y Uquiza)								160	180	230	230	230	230
Costa de Araujo (C.de Araujo y Fca. Telera)									160	160	230	230	230
Colonia Estrella										160	160	210	210
Gustavo Andrés											160	160	160
El 15												160	160
Asunción													160

Dr. Matilde Helena Rodríguez
Sec. de Servicios Públicos
Gobierno de Mendoza



ANEXO II (DESDE EL 01-12-2023 AL 31-01-2024)

PRESTACIONES S.A. GRUPO 300

302

Denominación: 302 - EXPRESO. COSTA DE ARAUJO - LAVALLE - MENDOZA (POR TIRASSO Y HOSPITAL H. NOTTI)

ETAPAS	MENDOZA	COLONIA SEGOVIA	KM 16	LA PEGA	EL CHILCAL	LAVALLE	CHANAÑARES	PARAMILLO EL CARMEN TRANQUERA	COSTA DE ARAUJO
KM. PARCIALES	0,0	15,0	4,0	3,0	6,8	7,3	6,0	6,5	7,5
KM. RECORRIDOS	0,0	15,0	19,0	22,0	28,8	36,1	42,1	48,6	56,1
Mendoza	160	210	230	230	320	460	480	570	640
Colonia Segovia		160	210	210	230	250	370	460	480
Kilometro 16 (Km 16 s/C. Lavalle)			160	160	210	230	320	370	460
La Pega (Correo La Pega s/C. Lavalle)				160	160	230	230	370	460
Chical					160	230	230	320	370
(C. Lavalle y P. Bombal) Lavalle					160	160	230	320	370
(Plaza de Lavalle) Chañares						160	160	230	320
(C. de Araujo y Fca. Orfila) El Carmen, Paramillo, Tranquera						160	160	160	230
(S. Luis, Morón y Uruquiza) Costa de Araujo								160	210
(C.de Araujo y Fca. Telera)									160

Dr. Cataldo L. Mena Rodríguez
Sec. de Servicios Públicos
Gobierno de Mendoza



ANEXO II (DESDE EL 01-12-2023 AL 31-01-2024)

PRESTACIONES S.A. GRUPO 300 **303**

Denominación : 303 - LOCAL: LAVALLE - EL VERGEL

ETAPAS	ESC. LAS VIOLETAS	ARROYO REYES	LAVALLE
KM. PARCIALES	0,0	8,9	3,7
KM. RECORRIDOS	0,0	8,9	12,7
Esc. Las Violetas	160	160	230
Arroyo Reyes		160	160
Lavalle			160

Dr. Natalio L. Menga Rodríguez
Sec. de Servicios Públicos
Gobierno de Mendoza



ANEXO II (DESDE EL 01-12-2023 AL 31-01-2024)

PRESTACIONES S.A. GRUPO 300

304

Denominación: 304 - LAVALLE - COSTA DE ARAUJO (POR EL CARMEN)

ETAPAS	LAVALLE	CHAÑARES	PARAMILLO EL CARMEN TRANQUERA	COSTA DE ARAUJO
KM. PARCIALES	0,0	6,0	6,5	7,5
KM. RECORRIDOS	0,0	6,0	12,5	20,0
Lavalle (Plaza de Lavalle)	160	160	230	320
Chañares (C. a C. de Araujo y Fca. Orfila)		160	160	230
El Carmen - Paramillo - Tranquera (S. Luis, C. Morón y Uruiza)			160	160
Costa de Araujo (C. a C. de Araujo y Fca. Tejera)	:			160

Dr. Natalia Mena Rodríguez
Sec. de Servicios Públicos
Gobierno de Mendoza



GOBIERNO DE MENDOZA
SECRETARÍA DE SERVICIOS PÚBLICOS

DECRETO N° 2198/2023
RESOLUCIÓN N°: 0111

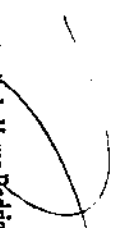
ANEXO II (DESDE EL 01-12-2023 AL 31-01-2024)


PRESTACIONES S.A. GRUPO 300

305

Denominación: 305 - LAVALLE - COLONIA ITALIA

ETAPAS	LAVALLE	ALTO DEL OLVIDO	SAN FRANCISCO C.N.I.A. ITALIA
KM. PARCIALES	0,0	6,0	10,5
KM. RECORRIDOS	0,0	6,0	10,5
La Valle (San Martín y Callejon Albino)	160	160	230
Alto del Olvido		160	230
Colonia San Francisco			160


Dr. Natalia L. Herra Rodriguez
Sec. de Servicios Públicos
Gobierno de Mendoza





ANEXO II (DESDE EL 01-12-2023 AL 31-01-2024)

PRESTACIONES S.A. GRUPO 300	306
Denominación: 306 - LAVALLE - SAN FRANCISCO - OSCAR MENDOZA FINCA INSÚA - JOCOLÍ	

ETAPAS	LAVALLE	S. FRANCISCO O. MENDOZA FCA. INSÚA	JOCOLÍ
KM. PARCIALES	0,0	11,0	11,5
KM. RECORRIDOS	0,0	11,0	22,5
(San Martín y Callejón Albino) Lavalle	160	230	370
Colonia San Francisco		160	230
Jocolí			160

Dr. Natalia Aletta Rodríguez
Sec. de Servicios Públicos
Gobierno de Mendoza



ANEXO II (DESDE EL 01-12-2023 AL 31-01-2024)

PRESTACIONES S.A. GRUPO 300

307

Denominación: **307 - COSTA DE ARAUJO - GUSTAVO ANDRÉ.**
APERTURA EL QUINCE Y ASUNCIÓN

ETAPAS	COSTA DE ARAUJO	COLONIA ESTRELLA	GUSTAVO ANDRÉ	EL QUINCE	ASUNCIÓN
KM. PARCIALES	0,0	5,0	11,0	2,0	14,0
KM. RECORRIDOS	0,0	5,0	16,0	18,0	32,0
Costa de Araujo (C a C. de Araujo y Fca. Telera)	160	160	230	230	230
Colonia Estrella (Cortaderas y Rodríguez)		160	160	160	210
Gustavo André (Moyano y Rodríguez)			160	160	160
El Quince (Finca El Quince)				160	160
Niueva California (R. Prov. 41 y Talavera)					160

Dr. Natalia L. Menna Rodríguez
Sec. de Servicios Públicos
Gobierno de Mendoza



ANEXO II (DESDE EL 01-12-2023 AL 31-01-2024)

PRESTACIONES S.A. GRUPO 300

308

Denominación: 308 - COSTA DE ARAUJO - MENDOZA (POR HOSPITAL H. NOTTI)

ETAPAS	MENDOZA	COLONIA SEGOVIA	KM 16	LA PEGA	EL CHILCAL	LAVALLE	CHANARES	PARAMILLO EL CARMEN TRANQUERA	COSTA DE ARAUJO
KM. PARCIALES	0,0	15,0	4,0	3,0	6,8	7,3	6,0	6,5	7,5
KM. RECORRIDOS	0,0	15,0	19,0	22,0	28,8	36,1	42,1	48,6	56,1
Mendoza	160	210	230	230	320	460	480	570	640
Colonia Segovia		160	210	210	230	250	370	460	480
Kilometro 16 (Km 16 s/C. a Lavalle) La Pega			160	160	210	230	320	370	460
(Correo La Pega s/C. a Lavalle) El Chilcal				160	160	230	230	370	460
(C. a Lavalle y P. Bombal)					160	160	230	320	370
Lavalle (Plaza de Lavalle)						160	160	230	320
Chañares							160	160	230
(C. de Araujo y Fca. Ofiña) El Carmen, Paramillo, Tranquera (S. Luis, Mordn y Urquiza) Costa de Araujo							160	160	210
(C.de Araujo y Fca. Tejera)									160

Dr. María L. Herma Rodríguez
Sec. de Servicios Públicos
Gobierno de Mendoza

(Handwritten signatures)



ANEXO II (DESDE EL 01-12-2023 AL 31-01-2024)

PRESTACIONES S.A. GRUPO 300 **309**
Denominación: 309 - COSTA DE ARAUJO - NUEVA CALIFORNIA
(CIRCUITO CHICO)

ETAPAS	COSTA DE ARAUJO	NUEVA CALIFORNIA
KM. PARCIALES	0,0	15,0
KM. RECORRIDOS	0,0	15,0
Costa de Araujo (C. a C. de Araujo y Fca. Tejera) Nueva California (R. Prov. 41 y Talavera)	160	230
		160

Dr. Natalio L. Hegna Rodríguez
Sec. de Servicios Públicos
Gobierno de Mendoza



ANEXO II (DESDE EL 01-12-2023 AL 31-01-2024)

PRESTACIONES S.A. GRUPO 300

310

**Denominación: 310 - COSTA DE ARAUJO - NUEVA CALIFORNIA
(CIRCUITO GRANDE)**

ETAPAS	COSTA DE ARAUJO	NUEVA CALIFORNIA
KM. PARCIALES	0,0	17,3
KM. RECORRIDOS	0,0	17,3
Costa de Araujo (C. a C. de Araujo y Fca. Tejera)	160	230
Nueva California (R. Prov. 41 y Talavera)		160

Dr. Natalia Mariana Rodríguez
Sec. de Servicios Públicos
Gobierno de Mendoza



DECRETO N° 2198/2023

RESOLUCIÓN N° : 01111

ANEXO II (DESDE EL 01-12-2023 AL 31-01-2024)

PRESTACIONES S.A. GRUPO 300

311

Denominación: 311 - NUEVA CALIFORNIA - TRES PORTEÑAS

ETAPAS	COSTA DE ARAUJO	NUEVA CALIFORNIA	EL CENTRAL	TRES PORTEÑAS
KM. PARCIALES	0,0	15,0	5,0	5,0
KM. RECORRIDOS	0,0	15,0	20,0	25,0
Costa de Araujo (C. a C. de Araujo y Fca. Tejera)	160	230	320	370
Nueva California (R. Prov. 41 y Talavera)		160	210	230
El Central			160	160
Tres Porteñas				160

Dr. Natalio Mena Rodríguez
Sec. de Servicios Públicos
Gobierno de Mendoza



ANEXO II (DESDE EL 01-12-2023 AL 31-01-2024)

PRESTACIONES S.A. GRUPO 300

312

Denominación: 312 - LAVALLE - PARAMILLO.

ETAPAS	LAVALLE	CHAÑARES	EL CARMEN PARAMILLO TRANQUERA
KM. PARCIALES	0,0	6,0	6,5
KM. RECORRIDOS	0,0	6,0	12,5
Lavalle (Plaza Lavalle)	160	160	230
Chañares (C. a C. de Araujo y Fca. Orfila)		160	230
El Carmen, Paramillo, Tranquera (S. Luis, C. Morón y Urquiza)			160

Dr. Matilde L. Mena Rodríguez
Séc. de Servicios Públicos
Gobierno de Mendoza



Gobierno de Mendoza
Secretaría de Servicios Públicos

Decreto N° 2198/2023

Resolución N°: 01111

ANEXO II (DESDE EL 01-12-2023 AL 31-01-2024)

PRESTACIONES S.A. GRUPO 300

313

Denominación: 313 - COSTA DE ARAUJO - LA BAJADA

ETAPAS	COSTA DE ARAUJO	LA BAJADA
KM. PARCIALES	0,0	16,0
KM. RECORRIDOS	0,0	16,0
Costa de Araujo	160	160
La Bajada		160

Dr. Natalia L. Mema Rodríguez
Sec. de Servicios Públicos
Gobierno de Mendoza

R
ML



GOBIERNO DE MENDOZA
SECRETARÍA DE SERVICIOS PÚBLICOS

DECRETO N° 2198/2023

RESOLUCIÓN N°: 01111

ANEXO II (DESDE EL 01-12-2023 AL 31-01-2024)

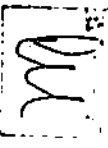
PRESTACIONES S.A. GRUPO 300

314

Denominación: 314 - COSTA DE ARAUJO - FINCA WILLIAMS

ETAPAS	COSTA DE ARAUJO	FINCA WILLIAMS
KM. PARCIALES	0,0	14,0
KM. RECORRIDOS	0,0	14,0
Costa de Araujo (C. a C. de Araujo y Fca. Tejera)	160	230
Finca Williams		160

Dr. Natalio J. Herrera Rodríguez
Sec. de Servicios Públicos
Gobierno de Mendoza



ANEXO II (DESDE EL 01-12-2023 AL 31-01-2024)

PRESTACIONES S.A. GRUPO 300

315

Denominación: 315 - LAVALLE - MENDOZA POR R.N. N° 40. APERTURAS POR EL PASTAL Y MOYANO

ETAPAS	MENDOZA	LA CUYANITA	SAN RAMÓN	ESCUELA N° 51	KILOMETRO	LAVALLE	ALTO DEL OLVIDO	TRES DE MAYO	SGUAZINI	ANDACOLLO	CROCO	JOCOLI	K 56
KM. PARCIALES	0,0	20,0	2,0	5,0	3,0	10,0	6,0	7,0	5,0	5,0		3,0	10,0
KM. RECORRIDOS	0,0	20,0	22,0	27,0	30,0	40,0	46,0	53,0	58,0		62,0	65,0	75,0
(Álvarez Condarco y Donegò)	160	230	230	320	460	460	480	480	480	480	480	480	570
La Cuyanita		160	160	160	230	320	460	460	460	460	460	460	480
(Carril Viejo y Ruta 40)			160	160	230	230	320	460	460	460	460	460	480
San Ramón y Ruta 40				160	230	230	320	460	460	460	460	460	480
Escuela Nacional 51 y Ruta 40					160	230	230	370	460	460	460	460	480
Kilómetro 30 y Ruta 40					160	230	230	370	370	460	460	460	480
Lavalle						160	160	230	230	230	320	370	460
(San Martín y Callejón Albino)							160	230	230	230	320	370	460
Alto del Olvido								160	230	230	320	320	320
Tres de Mayo									160	230	230	320	320
Sguazini										160	160	230	230
Andacollo											160	230	230
Croco												160	230
Jocoli													160
EI 56													160



GOBIERNO DE MENDOZA
SECRETARÍA DE SERVICIOS PÚBLICOS

DECRETO N° 2198/2023

RESOLUCIÓN N°: 01111

ANEXO II (DESDE EL 01-12-2023 AL 31-01-2024)

PRESTACIONES S.A. GRUPO 300

316

Denominación: 316 LAVALLE - B° LA COLMENA

ETAPAS	LAVALLE	BARRIO LA COLMENA
KM. PARCIALES	0,0	9,0
KM. RECORRIDOS	0,0	9,0
Lavalle (Plaza de Lavalle)	160	160
Barrio La Colmena		160

Dr. Natalio L. María Rodríguez
Sec. de Servicios Públicos
Gobierno de Mendoza

R
W



ANEXO II (DESDE EL 01-12-2023 AL 31-01-2024)

PRESTACIONES S.A. GRUPO 300

317

Denominación: 317 - EXPRESO LAVALLE - MENDOZA.

ETAPAS	MENDOZA	LA CUYANITA	SAN RAMÓN	ESCUELA N° 51	KILOMETRO	LAVALLE
KM. PARCIALES	0,0	20,0	2,0	5,0	3,0	10,0
KM. RECORRIDOS	0,0	19,8	21,8	26,8	29,8	39,8
Mendoza (Álvarez Condarco y Dorrego)	160	230	230	320	460	460
La Cuyanita (Carril Viejo y Ruta 40)		160	160	160	230	320
San Ramón y Ruta 40			160	160	230	230
Escuela Nacional 51 y Ruta 40				160	160	230
Kilómetro 30 y Ruta 40					160	230
Lavalle (San Martín y Callejón Albino)						160

Dr. Natalio L. Merna Rodríguez
Sec. de Servicios Públicos
Gobierno de Mendoza



ANEXO II (DESDE EL 01-12-2023 AL 31-01-2024)

PRESTACIONES S.A. GRUPO 300	318
Denominación: 318 - LAVALLE - TRES DE MAYO. A JOCOLÍ Y A KM. 56	ALARGUES

ETAPAS	LAVALLE	ALTO DEL OLVIDO	TRES DE MAYO	JOCOLÍ (CONTROL)	KM 56
KM. PARCIALES	0,0	6,0	7,0	12,0	6,0
KM. RECORRIDOS	0,0	6,0	13,0	25,0	31,0
Lavalle (San Martín y Callejón Albino)	160	160	230	370	460
Alto del Olvido		160	160	320	320
Tres de Mayo (Calle Administración)			160	230	230
Jocolí (Control)				160	160
Km 56					160

Dr. Natalio L. Mema Rodríguez
Sec. de Servicios Públicos
Gobierno de Mendoza



ANEXO II (DESDE EL 01-12-2023 AL 31-01-2024)

PRESTACIONES S.A. GRUPO 300

319

Denominación: 319 - MENDOZA - JOCOLI - APERTURA POR HOSPITAL H. NOTTI

ETAPAS	MENDOZA	LA CUYANITA	SAN RAMÓN	ESCUELA N° 51	KILOMETRO	JOCOLI
KM. PARCIALES	0,0	20,0	2,0	5,0	3,0	26,0
KM. RECORRIDOS	0,0	20,0	22,0	27,0	30,0	56,0
Mendoza (Alvarez Condarco y Dorrego)	160	230	230	320	460	480
La Cuyanita (Carril Viejo y Ruta 40)		160	160	160	230	460
San Ramón y Ruta 40			160	160	230	460
Escuela Nacional 51 y Ruta 40				160	160	460
Kilómetro 30 y Ruta 40					160	460
Jocoll						160

Dr. Natalio L. Mena Rodríguez
Sec. de Servicios Públicos
Gobierno de Mendoza

[Handwritten signature]



Decreto N° 2198/2023

Resolución N°: 01111

ANEXO II (DESDE EL 01-12-2023 AL 31-01-2024)

PRESTACIONES S.A. GRUPO 300

320

Denominación: 320 - LAVALLE - COSTA DE ARAUJO - LAGUNAS DEL ROSARIO

ETAPAS	LAVALLE	COSTA DE ARAUJO	LAGUNAS DEL ROSARIO
KM. PARCIALES	0,0	20,0	73,0
KM. RECORRIDOS	0,0	20,0	93,0
Lavalle	160	320	1490
Costa de Araujo		160	1260
Lagunas del Rosario			160

Dr. Natalia L. Mema Rodríguez
Sec. de Servicios Públicos
Gobierno de Mendoza



Gobierno de Mendoza
SECRETARÍA DE SERVICIOS PÚBLICOS

DECRETO N° 2198/2023

RESOLUCIÓN N°: 01111

ANEXO II (DESDE EL 01-12-2023 AL 31-01-2024)

PRESTACIONES S.A. GRUPO 300

321

Denominación: 321 - COSTA DE ARAUJO - EL RETAMO

ETAPAS	COSTA DE ARAUJO	EL RETAMO
KM. PARCIALES	0,0	160,7
KM. RECORRIDOS	0,0	160,7
Costa de Araujo	160	1490
El Retamo		160

Dr. Natalia L. Mena Rodríguez
Sec. de Servicios Públicos
Gobierno de Mendoza



GOBIERNO DE MENDOZA
SECRETARÍA DE SERVICIOS PÚBLICOS

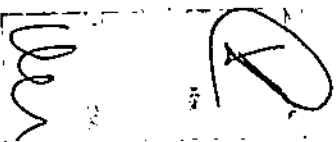
DECRETO N° 2198/2023


RESOLUCIÓN N°: 01111

ANEXO II (DESDE EL 01-12-2023 AL 31-01-2024)

ANDESSTAR S.A.

GRUPO 400


Mena


Dr. Natalio L. Mena Rodríguez
Sec. de Servicios Públicos
Gobierno de Mendoza



ANEXO II (DESDE EL 01-12-2023 AL 31-01-2024)

GRUPO 400 - ZONA CORDILLERANA

401

Denominación: 401 MENDOZA A LAS CUEVAS

ETAPAS	Luján de Cuyo	Destilería	Las Avispas	Poterillos	Los Arboles	Cerro Negro	Uspallata	Polvaredas	Punta de Vacas	Penitentes	Puente de Inca	Las Leñas	Las Cuevas
KM. PARCIALES		16,0	15,0	12,0	10,0	27,0	31,0	39,0	14,0	9,0	7,0	7,0	7,0
KM. RECORRIDOS	19,0	35,0	50,0	62,0	72,0	89,0	120,0	159,0	173,0	182,0	189,0	196,0	203,0
Mendoza	210	460	530	710	890	1210	1850	2060	2130	2170	2170	2170	2170
Luján de Cuyo	160	210	320	570	710	960	1530	1670	1850	1920	1990	1990	2060
Destilería		160	210	320	390	710	1280	1490	1670	1810	1810	1810	1850
Las Avispas			160	320	390	640	1170	1420	1600	1670	1740	1740	1810
Poterillos				160	210	530	1170	1420	1530	1670	1670	1740	1810
Los Arboles					160	160	710	1350	1420	1530	1600	1670	1670
Cerro Negro						160	710	1210	1280	1420	1530	1670	1740
Uspallata							160	530	780	960	1170	1210	1280
Polvaredas								160	210	320	460	530	640
Punta de Vacas									160	250	250	320	460
Penitentes										160	210	250	320
Puente de Inca											160	210	250
Las Leñas												160	160
Las Cuevas													160

Dr. Natalia Emma Rodríguez
Sec. de Servicios Públicos
Gobierno de Mendoza



ANEXO II (DESDE EL 01-12-2023 AL 31-01-2024)

GRUPO 400 - ZONA CORDILLERANA

401

Denominación: 401 MENDOZA A LAS CUEVAS DIFERENCIAL PLANTA BAJA - Aprobado por Resolución Ministerial N° 1141 del 15/04/2014

ETAPAS	Luján de Cuyo	Destilería	Las Avispas	Potrerillos	Los Arboles	Cerro Negro	Uspallata	Polvaradas	Punta de Vacas	Penitentes	Puente de Inca	Las Leñas	Las Cuevas
KM. PARCIALES	19,0	16,0	15,0	12,0	10,0	27,0	31,0	39,0	14,0	9,0	7,0	7,0	7,0
KM. RECORRIDOS	19,0	35,0	50,0	62,0	72,0	89,0	120,0	159,0	173,0	182,0	189,0	196,0	203,0
Mendoza	210	460	530	710	890	1210	1850	2310	2560	2700	2700	2700	2770
Luján de Cuyo	160	210	320	570	710	960	1530	1850	2310	2450	2450	2380	2490
Destilería		160	210	320	390	710	1280	1670	2060	2240	2240	2170	2310
Las Avispas			160	320	390	640	1170	1600	1600	2130	2130	2130	2240
Potrerillos				160	210	530	1170	1530	1600	2130	2130	2130	2240
Los Arboles					160	160	640	1420	1420	1740	2130	2130	2170
Cerro Negro						160	160	1210	1280	1600	1810	1850	1920
Uspallata							160	530	850	960	1170	1210	1280
Polvaradas								160	210	320	460	250	850
Punta de Vacas									160	210	250	250	460
Penitentes										160	210	250	320
Puente de Inca											160	210	250
Las Leñas												160	210
Las Cuevas													160



Decreto N° 2198/2023

Resolución N°: 0111

ANEXO II (DESDE EL 01-12-2023 AL 31-01-2024)

GRUPO 400 - ZONA CORDILLERANA

402

Denominación: 402 MENDOZA - USPALLATA (DIRECTO)

Servicio Diferencial	USPALLATA
KM. PARCIALES	120,0
KM. RECORRIDOS	120,0
MENDOZA	1850

GRUPO 400 - ZONA CORDILLERANA

402

Denominación: 402 MENDOZA - USPALLATA

ETAPAS	Luján de Cuyo	Destilería	Las Avispas	Potrerillos	Los Arboles	Cerro Negro	Uspallata
KM. PARCIALES		16,0	15,0	6,0	6,0	27,0	31,0
KM. RECORRIDOS	19,0	35,0	50,0	56,0	62,0	89,0	120,0
Mendoza	160	460	530	710	890	1170	1850
Luján de Cuyo	160	210	320	570	710	890	1530
Destilería		160	210	320	390	710	1280
Las Avispas			160	320	390	570	1170
Potrerillos				160	210	460	1170
Los Arboles					160	160	640
Cerro Negro						160	640
Uspallata							160

Dr. Natalio L. Heria Rodríguez
Sec. de Servicios Públicos
Gobierno de Mendoza



GOBIERNO DE MENDOZA
SECRETARÍA DE SERVICIOS PÚBLICOS

DECRETO N° 2198/2023

RESOLUCIÓN N°: 01111

ANEXO II (DESDE EL 01-12-2023 AL 31-01-2024)

GRUPO 400 - ZONA CORDILLERANA

403

Denominación: 403 URBANO USPALLATA

ETAPAS	Uspallata
KM. PARCIALES	120,0
KM. RECORRIDOS	120,0
Uspallata	160

Dr. Natalio L. Mema Rodríguez
Sec. de Servicios Públicos
Gobierno de Mendoza



ANEXO II (DESDE EL 01-12-2023 AL 31-01-2024)

GRUPO 400 - ZONA CORDILLERANA

Denominación: 404 MENDOZA - CACHEUTA

404

Servicio Común	LUJAN	VISTALBA	PANAMERICANA	NATAN	CACHEUTA
MENDOZA	210	390	390	410	570
LUJAN (hasta Rotonda Virgen)	160	160	160	210	320
VISTALBA (hasta Camping SUTE)			160	160	210
PANAMERICANA (hasta Acceso Crucceña)				160	210
NATAN (Hasta Ex Colonia Jorba)					210
CACHEUTA (hasta Puente Colgante)					160

GRUPO 400 - ZONA CORDILLERANA

404

Denominación: 404 MENDOZA - CACHEUTA (DIRECTO)

Servicio Diferencial	CACHEUTA
KM. PARCIALES	45,8
KM. RECORRIDOS	45,8
MENDOZA	760

Dr. Natalia L. Uena Rodríguez
Sec. de Servicios Públicos
Gobierno de Mendoza



ANEXO II (DESDE EL 01-12-2023 AL 31-01-2024)

GRUPO 400 - ZONA CORDILLERANA

404

Denominación: 404 MENDOZA - CACHEUTA (DIRECTO) DIFERENCIAL Bus de 2 pisos y servicio de refrigerio

Servicio Diferencial	CACHEUTA	
KM. PARCIALES	45,8	
KM. RECORRIDOS	45,8	
MENDOZA	940	

GRUPO 400 - ZONA CORDILLERANA

404

Denominación: 404 MENDOZA - NATAN (DIRECTO) DIFERENCIAL Bus de 2 pisos y servicio de refrigerio

Servicio Diferencial	NATAN	
KM. PARCIALES	36,0	
KM. RECORRIDOS	36,0	
MENDOZA	730	

GRUPO 400 - ZONA CORDILLERANA

404

Denominación: 404 LUJÁN - NATAN - CACHEUTA (DIRECTO) DIFERENCIAL Bus de 2 pisos y servicio de refrigerio

Servicio Diferencial	NATAN	CACHEUTA	
KM. PARCIALES	15,5	9,8	
KM. RECORRIDOS	15,5	25,3	
LUJÁN	340	550	

[Handwritten signature]



ANEXO II (DESDE EL 01-12-2023 AL 31-01-2024)

GRUPO 400 - ZONA CORDILLERANA

405

Denominación: 405 MENDOZA A PIEDRAS BLANCAS

ETAPAS	LUJAN	D. CIPOLLETTI	BRANSEN	DESTILERIA	LAS AVISPAS	POTRERILLO S	CHACRITAS	EL SALTO	MANANTIALE S	LAS VEGAS	PIEDRAS BLANCAS
MENDOZA	210	230	250	460	530	710	850	960	1100	960	1100
LUJAN	160	210	210	210	250	570	640	850	890	850	890
D.CIPOLLETTI		160	160	160	210	460	640	850	890	850	890
BRANSEN			160	160	210	390	640	780	850	780	850
DESTILERIA				160	210	320	570	710	710	710	710
LAS AVISPAS					160	250	530	570	640	570	640
POTRERILLOS						160	210	390	390	390	390
CHACRITAS							160	250	250	250	250
EL SALTO								160	160	250	250
MANANTIALES									160	250	250
LAS VEGAS										160	160
PIEDRAS BLANCAS											160



DECRETO N° 2198/2023

RESOLUCIÓN N° : 0111

ANEXO II (DESDE EL 01-12-2023 AL 31-01-2024)

GRUPO 400 - ZONA CORDILLERANA

406

Denominación: 406 MENDOZA A PENITENCIARIA (ALMAFUERTE)

ETAPAS	Luján de Cuyo	Dique Cipolletti	Bransen	Destilería	Penitenciari ^a
Mendoza	210	210	250	460	640
Luján de Cuyo	160	160	210	250	320
Dique Cipolletti		160	160	160	250
Bransen			160	160	210
Destilería				160	160

Dr. Natalia L. Mena Rodríguez
Sec. de Servicios Públicos
Gobierno de Mendoza



DECRETO N° 2198/2023

RESOLUCIÓN N° : 01111

ANEXO II (DESDE EL 01-12-2023 AL 31-01-2024)

GRUPO 400 - ZONA CORDILLERANA

407

Denominación: 407 POTRERILLOS - MANANTIALES - PIEDRAS BLANCAS

ETAPAS	POTRERILLOS	CHACRITAS	EL SALTO	MANANTIALES	LAS VEGAS	PIEDRAS BLANCAS	LOS ZORZALES
POTRERILLOS	160	160	390	390	390	390	390
CHACRITAS		160	210	210	250	250	250
EL SALTO			160	160	250	250	250
MANANTIALES				160	250	250	250
LAS VEGAS					160	160	160
PIEDRAS BLANCAS						160	160
LOS ZORZALES						160	210

Dr. Matías L. Mena Rodríguez
Sec. de Servicios Públicos
Gobierno de Mendoza



Gobierno de Mendoza
Secretaría de Servicios Públicos

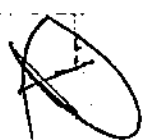

Decreto N° 2198/2023


Resolución N°: 01111

ANEXO II (DESDE EL 01-12-2023 AL 31-01-2024)

ISELJIN S.A.

GRUPO 510


Dr. Natalio L. Herrera Rodríguez
Sec. de Servicios Públicos
Gobierno de Mendoza



GOBIERNO DE MENDOZA
SECRETARÍA DE SERVICIOS PÚBLICOS

DECRETO N° 2198/2023

RESOLUCIÓN N°: 0111

ANEXO II (DESDE EL 01-12-2023 AL 31-01-2024)

ISELIN S.A. GRUPO 510

Denominación: 511 CUADRO NACIONAL - AMAPOLA - IZUEL

511

ETAPAS	CUADRO NACIONAL O CUADRO BOMBAL	ruta N° 146 y SARMIENTO	ESALAS Y LAS ARABIAS	BOLIVAR Y AVDA. MITRE	CENTRO BALLOFFET E H.YRIGOYEN	LOS SAUCE Y AVDA BALLOFFET	AMAPOLA Y RUTA N° 143	E. DE LOS ANDES Y RUTA N° 143 GUTIERREZ Y RUTA N° 143	CFA QUIROGA Y E. DE LOS ANDES	LA VILINA BARRIO INALICAN	IZUEL
KM. PARCIALES	2,5	1,5	1,3	1,7	3,0	3,0	3,0	4,0	2,0	5,5	3,5
KM. RECORRIDOS	2,5	4,0	5,3	7,0	10,0	13,0	16,0	20,0	22,0	27,5	31,0
CUADRO NACIONAL O CUADRO BOMBAL	160	160	210	230	250	300	390	460	500	550	550
RUTA N° 146 Y SARMIENTO			160	210	230	250	300	390	460	500	500
EST. SALAS Y LAS ARABIAS				160	210	230	250	300	390	460	460
BOLIVAR Y AVDA. MITRE					160	210	230	250	300	390	390
AVDA. MITRE Y PATRICIAS						160	210	250	300	320	320
MENDOCINAS (CENTRO)							160	230	250	300	300
LOS SAUCES Y AVDA. BALLOFFET							160	160	210	230	230
AMAPOLA Y RUTA N° 143								160	210	230	230
EJERCITO DE LOS ANDES / GUTIERREZ Y RUTA N° 143									160	210	210
C.F.A. - QUIROGA Y EJERCITO DE LOS ANDES										160	160
LA VILINA BARRIO INALICAN											160

[Handwritten signature and initials]

Dr. Natalia Méndez Rodríguez
Sec. de Servicios Públicos
Gobierno de Mendoza



ANEXO II (DESDE EL 01-12-2023 AL 31-01-2024)

ISELIN S.A. GRUPO 510

512

Denominación: 512 UNION OBRERA - BARRIO CRISTIANO - CON ALARGUE EL CERRITO

ETAPAS	CALLAO Y ZAPATA	CALLAO Y CHACABUCCO	A. CALLE Y 12 OCTUBRE ó TIRASSO Y NAMUNCURA	A. CALLE 6 TIRASSO Y LASSA	A. CALLE 6 TIRASSO Y SCHIAVONE	A. CALLE 6 TIRASSO Y SPINELLI (CERRITO)
KM. PARCIALES	3,0	1,0	4,0	3,0	1,0	2,0
KM. RECORRIDOS	3,0	4,0	8,0	11,0	12,0	14,0
H. YRIGOYEN Y ALMAFUERTE	160	210	210	250	300	390
CALLAO Y ZAPATA		160	160	210	250	300
CALLAO Y CHACABUCCO			160	210	250	300
A. CALLE Y 12 OCTUBRE ó TIRASSO Y NAMUNCURA				160	210	250
A. CALLE 6 TIRASSO Y LASSA					160	210
A. CALLE 6 TIRASSO Y SCHIAVONE						160



GOBIERNO DE MENDOZA
SECRETARÍA DE SERVICIOS PÚBLICOS

DECRETO N° 2198/2023

RESOLUCIÓN N°: 01111

ANEXO II (DESDE EL 01-12-2023 AL 31-01-2024)

ISELIN S.A. GRUPO 510

513

Denominación: 513 BARRIO UNIMEV - CEMENTERIO - BARRIO
LIBERTAD

ETAPAS	COMODORO PI O URQUIZA	MORENO E H YRIGOYEN CENTRO BARCALA Y AVDA. COLON	UNIMEV O BOLIVAR
KM. PARCIALES	2,0	4,0	4,5
KM. RECORRIDOS	2,0	6,0	10,5
CEMENTERIO	160	210	300
COMODORO PI O URQUIZA		160	210
MORENO E H YRIGOYEN CENTRO BARCALA Y AVDA. COLON			160

Dr. Natalia L. Hanna Rodriguez
Sec. de Servicios Públicos
Gobierno de Mendoza



DECRETO N° 2198/2023

RESOLUCIÓN N° : 01111

ANEXO II (DESDE EL 01-12-2023 AL 31-01-2024)

ISELIN S.A. GRUPO 510

514

Denominación: 514 B° VALLE GRANDE - B° DOCENTE - EL MOLINO -
CEMENTERIO

ETAPAS	CASTELLI Y URQUIZA	H.YRIGOYENE IZUEL	BARRIO VALLE GRANDE	EL MOLINO
KM. PARCIALES	1,6	2,4	5,2	4,0
KM. RECORRIDOS	1,6	4,0	9,2	13,2
CEMENTERIO	160	210	210	300
CASTELLI Y URQUIZA		160	160	300
H. YRIGOYEN E IZUEL			160	210
BARRIO VALLE GRANDE				160

Dr. Natalia L. Marina Rodríguez
Sec. de Servicios Públicos
Gobierno de Mendoza



DECRETO N° 2198/2023

RESOLUCIÓN N°: 01111

ANEXO II (DESDE EL 01-12-2023 AL 31-01-2024)

ISELIN S.A. GRUPO 510

515

Denominación: 515 SAN RAFAEL - VALLE GRANDE - DIQUE EL NIHUIL

ETAPAS	PEDRO VARGAS Y LOS SAUCES	RUTA N° 143 Y AMAPOLA	RUTA N° 143 Y CUBILLOS	QUIROGA Y CUBILLOS	CUBILLOS Y SANTA ROSA	SANTA ROSA Y E. DE LOS ANDES	ESQUINA CASADO	FINCA MORA	FINCA RINCON DEL ATUEL	LAGO CHICO	DIQUE VALLE GRANDE	CAÑON DEL ATUEL	DIQUE EL NIHUIL
KM. PARCIALES	3,0	3,0	5,0	3,0	4,0	1,0	2,0	3,0	9,0	12,0	4,0	20,0	30,0
KM. RECORRIDOS	3,0	6,0	11,0	14,0	18,0	19,0	21,0	24,0	33,0	45,0	49,0	69,0	99,0
CORONEL SUAREZ 255	160	230	250	300	320	320	340	460	500	730	980	1420	1760
PEDRO VARGAS Y LOS SAUCES		160	230	250	300	320	340	460	480	730	980	1420	1760
BALLOFFET Y AMAPOLA			160	210	230	300	320	410	460	690	800	1280	1600
RUTA N° 143 Y CUBILLOS				160	210	230	300	320	340	570	730	1280	1600
QUIROGA Y CUBILLOS					160	210	230	300	320	500	690	1280	1420
CUBILLOS Y SANTA ROSA						160	210	230	300	500	690	1170	1420
SANTA ROSA Y EJERCITO DE LOS ANDES							160	210	300	500	690	1170	1420
ESQUINA CASADO								160	210	460	600	1050	1420
FINCA MORA									160	340	480	1050	1280
FINCA RINCON DEL ATUEL										320	480	1050	1280
LAGO CHICO											390	730	1050
DIQUE VALLE GRANDE												550	800
CAÑON DEL ATUEL													550

Dr. Natalio L. Merca Ripulliguez
Seq. de Servicios Públicos
Gobierno de Mendoza



ANEXO II (DESDE EL 01-12-2023 AL 31-01-2024)

ISELIN S.A. GRUPO 510

516

Denominación: 516 COLONIA ESPAÑOLA

ETAPAS	DESCANZO	CALICANTO	SOL DE MAYO	CUADRO NACIONAL	CASA DISANTO	EL 43	ESTANCIA LA ESTRELLA	PUENTE LA NORA	NAVARRO	FINCA RANEA	FINCA AGUIRRE	LA MARINA	FINCA LA RESOLANA
KM. PARCIALES	1,7	1,3	1,5	2,5	3,0	3,0	3,0	3,0	3,0	3,0	3,0	3,0	3,0
KM. RECORRIDOS	1,7	3,0	4,5	7,0	10,0	13,0	16,0	19,0	22,0	25,0	28,0	31,0	34,0
CORONEL SUAREZ 255	160	210	230	250	250	300	320	340	390	460	480	500	500
MITRE Y BOLIVAR		160	210	230	250	250	300	320	340	390	460	500	500
CALICANTO			160	210	230	250	250	300	340	390	460	500	500
SOL DE MAYO				160	210	230	250	300	300	390	460	500	500
CUADRO NACIONAL					160	210	230	250	250	300	340	460	460
CASA DISANTO						160	210	230	250	250	300	340	340
EL 43							160	210	230	250	250	300	340
C. A. ESTANCIA LA ESTRELLA								160	210	230	250	300	300
P UENTE LA NORA									160	210	230	250	250
NAVARRO										160	210	250	250
FINCA RANEA											160	230	230
FINCA AGUIRRE												160	210
FINCA LA MARINA													160

Dr. Matelli, María Rodríguez
Sec. de Servicios Públicos
Gobierno de Mendoza



ANEXO II (DESDE EL 01-12-2023 AL 31-01-2024)

ISELIN S.A. GRUPO 510

517

Denominación: 517 SAN RAFAEL - MALVINAS SUR (POR ESCORIAL)

ETAPAS	PEDRO VARGAS Y LOS SAUCES	RUTA NAC. 143 Y AMAPOLA	RUTA NAC. 143 Y EJERCITO DE LOS ANDES	QUIROGA Y EJERCITO DE LOS ANDES	BARRIO INALICAN - RAMA CAIDA	RIO SECO Y GUTIERREZ	LA CORREINA	RIO ATUEL	FINCA EL ESCORIAL	FINCA VARGAS	MALVINAS	FINCA PRIETO	MALVINAS SUR
KM. PARCIALES	3,0	3,0	5,0	3,0	3,0	3,0	3,0	3,0	3,0	4,0	6,5	4,0	6,0
KM. RECORRIDOS	3,0	6,0	11,0	14,0	17,0	20,0	23,0	26,0	29,0	33,0	39,5	43,5	49,5
CORONEL SUAREZ 255	160	230	250	300	320	340	340	460	480	500	690	730	730
PEDRO VARGAS Y LOS SAUCES		160	230	250	300	320	340	460	480	500	500	690	730
RUTA NAC. 143 Y AMAPOLA			160	210	250	300	300	460	480	480	500	690	730
RUTA NAC. 143 Y EJERCITO DE LOS ANDES				160	210	250	300	340	340	460	480	500	690
QUIROGA Y EJERCITO DE LOS ANDES					160	210	250	300	340	340	340	460	500
BARRIO INALICAN - RAMA CAIDA						160	160	250	300	340	340	460	500
RIO SECO Y GUTIERREZ							160	210	250	300	340	460	500
LA CORREINA								160	210	250	300	340	460
RIO ATUEL									160	210	250	300	340
FINCA EL ESCORIAL										160	210	250	300
FINCA VARGAS											160	210	250
MALVINAS												160	230
FINCA PRIETO													160

Dr. Natalio L. Medina Rodríguez
Sec. de Servicios Públicos
Gobierno de Mendoza



ANEXO II (DESDE EL 01-12-2023 AL 31-01-2024)

ISELIN S.A. GRUPO 510

518

Denominación: 518 SAN RAFAEL - MALVINAS SUR (POR SALTO DE LAS ROSAS)

ETAPAS	AVDA. MITRE Y BOLIVAR	AVDA. MITRE Y TIERRA DEL FUEGO	RUTA NAC. 146 Y SARMIENTO	ZAMORA	LA PICHANA	VICTOR WEINERT	SALTO DE LAS ROSAS	RIO ATUEL	ALMACEN DIP	GARCIA FRIAS	MALVINAS	FINCA PRIETO	MALVINAS SUR
KM. PARCIALES	1,7	1,3	3,0	3,0	4,5	2,0	4,0	7,0	6,0	3,0	4,0	4,0	6,0
KM. RECORRIDOS	1,7	3,0	6,0	9,0	13,5	15,5	19,5	26,5	32,5	35,5	39,5	43,5	49,5
CORONEL SUAREZ 255	160	210	230	250	300	340	370	460	460	500	690	730	730
AVDA. MITRE Y BOLIVAR		160	210	230	250	300	370	410	460	460	500	690	730
AVDA. MITRE Y TIERRA DEL FUEGO			160	210	230	250	300	390	410	460	500	690	730
RUTA NAC. 146 Y SARMIENTO				160	210	230	260	300	390	410	460	500	690
ZAMORA					160	210	230	300	390	390	460	500	690
LA PICHANA						160	210	230	300	390	390	460	500
VICTOR WEINERT							160	210	230	300	390	460	500
SALTO DE LAS ROSAS								160	210	230	390	460	500
RIO ATUEL									160	160	250	300	340
ALMACEN DIP										160	210	250	300
GARCIA FRIAS											160	210	250
MALVINAS												160	230
FINCA PRIETO												160	160

Dr. Natalia I. Mama Rodriguez
Sec. de Servicios Públicos
Gobierno de Mendoza



ANEXO II (DESDE EL 01-12-2023 AL 31-01-2024)

ISELIN S.A. GRUPO 510

Denominación: 519 SAN RAFAEL - LA LLAVE (X GOUDGE) - C. CASTILLO

519

ETAPAS	MITRE	S.MAYO	RODRIG	ZAMORA	PICHANA	C.RODRIG	P.NIVEL	GOUDGE	3 PTES.	ESC. LOPEZ	V.PADILLA	ESC.ANDES	RISELIN	ESC. SECUND
KM. PARCIALES		6,2	3,2	2,1	3,2	2,1	5,3	3,3	2,2	6,8	7,6	4,4	6	2
KM. RECORRIDOS		6,2	9,4	11,5	14,7	16,9	22,1	25,4	27,6	34,4	42	45,4	52,4	54,4
San Rafael	160	210	230	250	300	320	440	440	460	500	500	570	570	570
Sol de Mayo		160	210	230	250	300	320	320	440	480	480	500	570	570
Rodrigo			160	210	230	250	300	300	320	440	440	480	480	480
Zamora				160	210	210	250	300	320	320	320	440	480	480
Pichana					160	160	250	250	300	320	320	440	480	480
C.Rodriguez						160	160	210	250	300	300	320	440	440
Paso Nivel							160	160	210	250	250	300	320	440
GoUDGE								160	160	210	250	300	320	320
3 Puentes									160	160	210	250	300	300
Esc. Lopez										160	160	210	250	250
V. Padilla											160	160	210	250
Esc. P. Andas												160	160	210
R. Iselín													160	160
Esc Secund														160

D^a Natalia L. Méndez Rodríguez
Secretaría de Servicios Públicos
Gobierno de Mendoza



ANEXO II (DESDE EL 01-12-2023 AL 31-01-2024)

ISELIN S.A. GRUPO 510

Denominación: 520 SAN RAFAEL - MONTE COMAN (X GOUDGE)

520

ETAPAS	MITRE	S.MAYO	RODRIG	ZAMORA	PICHANA	C.RODRIG	P.NIVEL	GOUDGE	3 PTES.	COLOMER	CRUBIO	R.ISELIN	F.SANCHEZ	DIAGONAL	M.COMAN
KM. PARCIALES		6,2	3,2	2,1	3,2	2	5,3	3,2	2,2	3,9	3,1	4,1	4	4,1	9,6
KM. RECORRIDOS		6,2	9,4	18,5	14,7	16,7	22	25,2	27,4	31,3	34,4	38,5	42,5	46,6	56,2
San Rafael	160	210	230	250	300	320	440	440	480	550	570	570	710	800	800
Sol de Mayo		160	210	230	250	300	320	320	440	480	570	570	710	800	800
Rodrigo			160	210	230	250	300	300	320	440	480	480	570	710	710
Zamora				160	210	210	250	300	320	440	480	480	570	710	710
Pichana					160	160	250	250	300	440	480	480	570	710	710
C.Rodriguez						160	160	210	250	300	440	440	570	710	710
Paso Nivel							160	160	210	250	300	320	480	570	570
GoUDGE								160	160	210	300	320	480	570	570
3 Puentes									160	210	300	300	480	570	570
Colomer										160	160	250	320	440	440
C.Rubio											160	160	250	250	320
R.Iselin												160	160	250	320
Fca. Sanchez													160	160	250
Diagonal														160	160
M Coman															160

Dr. Natalia Maria Rodriguez
Sec. de Servicios Publicos
Gobierno de Mendoza



GOBIERNO DE MENDOZA
SECRETARÍA DE SERVICIOS PÚBLICOS

DECRETO N° 2198/2023

RESOLUCIÓN N°: 0111

ANEXO II (DESDE EL 01-12-2023 AL 31-01-2024)

ISELINS.A GRUPO 510

Denominación: 521 SAN RAFAEL - GRAL. ALVEAR

521

EMPRESA	MITRE	S. MANTO	RODRIG	ZAMORA	PICAZUA	V. WEN	STD. ROSAS	MICHAÑO	CASA JUS	Q. DE LATA	PIA. CLARSA	QUEVARIA	FERRER	N. QUEMADO	VILLA ATUEL	GRAL. LOPEZ	L. TARDOS	FCA. INDA	R. DEL INDI	RUBI. PABRE	PTE. CONDADO	EL INVAYO	Q. ALVEAR
KOL PARCALES		63	33	21	32	43	30	50	50	50	40	60	20	20	40	50	70	50	50	20	10	60	40
KOL RECORDOS		63	64	115	147	194	220	270	320	370	410	470	730	750	790	840	910	950	950	940	940	1050	1110
San Rafael	100	210	230	250	300	330	370	400	440	480	570	710	710	720	830	940	1010	1010	1050	1100	1100	1170	1210
Sol de Mayo		100	210	230	250	250	330	390	440	480	570	710	710	720	780	900	960	960	1050	1050	1100	1170	1170
Rodrigo																							
Zamora																							
Pichina																							
Villahart																							
Sra. Rosas																							
Madrano																							
Casa Just																							
Q. De Lata																							
Pta. Clarisa																							
Quevaria																							
FERRER																							
N. Queinado																							
Villa Atuel																							
Casa Lopez																							
L. Tardos																							
Fca. Inda																							
R. del Indio																							
Rubi. Padre																							
Pta. Colera																							
Q. Invayo																							
Q. Alvear																							

Dr. Natalio L. Mena Rodriguez
Sec. de Servicios Públicos
Gobierno de Mendoza

Handwritten signatures and initials



ANEXO II (DESDE EL 01-12-2023 AL 31-01-2024)

ISELIN S.A. GRUPO 510

522

Denominación: 522 SAN RAFAEL - MALARGUE

ETAPAS	C.BENEGAS	C.DE LOS TERNEROS	P. A NIVEL (R.144)	DESUDIO EL NIHUIL	LAS SALINAS	AGUA NUEVA	LOS POCTOS	EL SOSNEADO	COIHUECO	RIO SALADO	EL CHACAY	MALARGUE
KM. PARCIALES	17,0	18,0	6,0	14,0	21,0	27,0	19,0	25,0	11,0	10,0	18,0	13,0
KM. RECORRIDOS	17,0	35,0	41,0	55,0	76,0	103,0	122,0	147,0	158,0	168,0	186,0	199,0
San Rafael	390	480	530	690	800	1030	1420	1850	1970	2010	2150	2470
C.Benegas		230	250	460	690	850	1210	1600	1690	1830	2010	2080
C.de los Terneros			160	250	460	710	1050	1420	1600	1650	1810	1970
P. a Nivel (R.144)				160	370	690	1030	1280	1490	1600	1740	1830
Desvío El Nihuil					230	370	1030	1100	1330	1440	1580	1740
Las Salinas						320	760	1030	1050	1280	1350	1490
Agua Nueva							320	800	940	1010	1120	1260
Los Poctos								460	570	660	800	850
El Sosneado									230	320	460	640
Coihuenco										230	250	460
Rio Salado											230	410
El Chacay												370

Dr. Marta Rodríguez
Sec. de Servicios Públicos
Gobierno de Mendoza



ANEXO II (DESDE EL 01-12-2023 AL 31-01-2024)

ISELIN S.A. GRUPO 510

523

Denominación: 523 - MENDOZA - SAN RAFAEL

ETAPAS	P. DE LAS CARRETTAS	LA TOSCA S.R.	SAN RAFAEL
KM. PARCIALES	135,6	81,6	17,8
KM. RECORRIDOS	135,6	217,2	235,0
MENDOZA	1810	2060	2470
TUNUYAN	960	1210	1530
EUGENIO BUSTOS	780	960	1280
PAREDDITAS	250	640	1210
PASO DE LAS CARRETTAS		460	1030
LA TOSCA S.R.			570

Dr. Mema Rodríguez
Sec. de Servicios Públicos
Gobierno de Mendoza



ANEXO II (DESDE EL 01-12-2023 AL 31-01-2024)

ISELIN S.A. GRUPO 510

524

Denominación: 524 San Rafael - Las Leñas

ETAPAS	C. BENEGAS	C. TERNEROS	PASO A NIVEL	DESVIO EL NIHUI	E LAS SALINAS	AGUA NUEVA	LOS POCITOS	EL SOSNEADO	COHUECO	RIO SALADO	LOS MOLLES	LAS LEÑAS
KM. PARCIALES	17,0	18,0	6,0	14,0	21,0	27,0	19,0	25,0	11,0	10,0	40,0	14,0
KM. RECORRIDOS	17,0	35,0	41,0	55,0	76,0	103,0	122,0	147,0	158,0	168,0	208,0	222,0
SAN RAFAEL	390	480	530	690	800	1030	1420	1850	1970	2010	4300	4690
CUADRO BENEGAS		230	250	460	690	850	1210	1600	1690	1830	4020	4050
C. TERNEROS			160	250	460	710	1050	1420	1600	1650	3540	3640
PASO A NIVEL				230	370	690	1030	1280	1490	1600	3540	3520
DESVIO EL NIHUI					230	370	1030	1100	1330	1440	3360	3480
E. LAS SALINAS						320	780	1030	1050	1280	2810	3040
AGUA NUEVA							320	800	940	1010	2400	2900
LOS POCITOS								460	570	660	2400	2840
EL SOSNEADO									230	320	2310	2810
COHUECO										230	1210	2290
RIO SALADO											1210	1970
LOS MOLLES												320

Dr. Rafael María Rodríguez
Sec. de Servicios Públicos
Gobierno de Mendoza



DECRETO N° 2198/2023

RESOLUCIÓN N°: 0111

ANEXO II (DESDE EL 01-12-2023 AL 31-01-2024)

ISELIN S.A. GRUPO 510

576

Denominación: 576 SAN RAFAEL - MONTE COMAN (X CNIA. ELENA)

ETAPAS	MITRE	S.MAYO	RODRIG	BOMBAL	EALGARR	P.VIALID	A.FORTES	RESOL.	C. LARA	P.LL.VIE	RISELIN	F.SANCH	DIAGONAL	M.COMAN
KM. PARCIALES		6,1	3	1,5	10	3,8	2,3	1,8	4,1	3,1	4,3	4,1	4,1	9,5
KM. RECORRIDOS		6,1	9,1	10,6	20,6	24,4	26,7	28,5	32,6	35,7	40	44,1	48,2	57,7
San Rafael	160	210	230	250	320	320	440	440	480	480	570	570	800	800
Soi de Mayo		160	210	210	300	300	440	440	480	480	570	570	800	800
Rodrigo			160	160	250	250	300	300	320	320	480	480	570	570
Bombal				160	160	210	250	250	320	320	480	480	570	570
Esc.Algarrobal					160	160	210	250	300	300	440	440	480	480
P.Vialidad						160	160	210	300	300	440	440	480	480
A. Fortes							160	160	250	250	320	320	480	480
Rosolana								160	160	250	320	320	480	480
Casa Lara									160	160	250	250	320	320
Pte.Llave Vieja										160	250	250	320	320
R.Iselin											160	160	250	300
Fca.Sanchez												160	160	250
Diagonal													160	160
Monte Comán														160

Dr. Natalia L. Elena Rodríguez
Sec. de Servicios Públicos
Gobierno de Mendoza



GOBIERNO DE MENDOZA
SECRETARÍA DE SERVICIOS PÚBLICOS

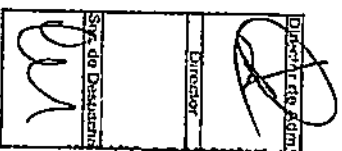
DECRETO N° 2198/2023

RESOLUCIÓN N° : 01111

ANEXO II (DESDE EL 01-12-2023 AL 31-01-2024)

ANTONIO BUTTINI E HIJOS S.R.L.

GRUPO 540 – 570



Dr. Natalia L. Mena Rodríguez
Sec. de Servicios Públicos
Gobierno de Mendoza



DECRETO N° 2198/2023

RESOLUCIÓN N° : 01111

GOBIERNO DE MENDOZA
SECRETARÍA DE SERVICIOS PÚBLICOS

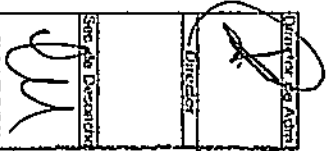
ANEXO II (DESDE EL 01-12-2023 AL 31-01-2024)

ANTONIO BUTTINI E HIJOS S.R.L. GRUPO 540

541

Denominación: 541 (521) SAN RAFAEL - ZANJON CIVIT - ORTIZANA

ETAPAS	LOS SAUCES	PARQUE MARIANO MORENO	FABRICA D.N.F.	PUENTE DE TABLA	ESCUELA ROCA	FABRICA RAMOS	ZANJON CIVIT
KM. PARCIALES	2,0	4,4	2,2	2,5	3,0	3,5	7,0
KM. RECORRIDOS	2,0	6,4	8,6	11,1	14,1	17,6	24,6
TERMINAL	160	210	250	250	320	390	390
LOS SAUCES Los Sauces y Pedro Vargas		160	230	250	250	280	370
PARQUE MARIANO MORENO Baillofet y Amapola			160	230	250	250	320
FABRICA D.N.F. Fabrica				160	230	230	250
PUENTE DE TABLA Puente					160	230	230
ESCUELA ROCA Escuela						160	230
FABRICA RAMOS Fabrica							160



Dr. Natalio L. Mena Rodríguez
Secretaría de Servicios Públicos
Gobierno de Mendoza



ANEXO II (DESDE EL 01-12-2023 AL 31-01-2024)

ANTONIO BUTTINI E HIJOS S.R.L. GRUPO 540

542

Denominación: 542 (522) URBANA - SAN RAFAEL - CUADRO BENEGAS - PEDRO VARGAS

ETAPAS	LOS SAUCES	PARQUE MARIANO MORENO	CALLE ZUCCA	CALLE LA PALMA	FABRICA BESTANI	PEDRO VARGAS	RUTA 144 LOS INQUILINOS	BANOS TERMALES CERRO BOLA
KM. PARCIALES	2,0	4,4	5,1	1,5	2,0	3,5	6,6	6,9
KM. RECORRIDOS	2,0	6,4	11,5	13,0	15,0	18,5	25,1	32,0
TERMINAL.	160	210	250	300	320	410	410	440
LOS SAUCES Los Sauces y Ballotet		160	230	250	320	320	340	370
PARQUE MARIANO MORENO Ballotet y Amapola			160	230	250	320	320	320
CALLE ZUCCA Ruta 14 y Barrio Echevarrieta				160	230	250	300	320
CALLE LA PALMA Ruta 144 y La Palma					160	230	250	250
FABRICA BESTANI Fabrica						160	210	250
PEDRO VARGAS Estacion							160	230
Ruta 144 y Vias del Ferrocarril								160

Director de Activa
Director
Sup. de Despliegue



ANEXO II (DESDE EL 01-12-2023 AL 31-01-2024)

ANTONIO BUTTINI E HIJOS S.R.L. GRUPO 540

543

Denominación: 543 (523) MEDIA DISTANCIA - SAN RAFAEL - PEDRO VARGAS - DIQUE GALILEO VITALE - VILLA 25 DE MAYO

ETAPAS	LOS SAUCES	PARQUE MARIANO MORENO	CALLE ZUCCA	CALLE LA PALMA	FABRICA BESTANI	PEDRO VARGAS	FINCA GOMENSORO	FINCA BLANCO	DIQUE GALILEO VITALE	VILLA 25 DE MAYO
KM. PARCIALES	2,0	4,4	5,1	1,5	2,0	3,5	1,5	6,0	6,0	3,0
KM. RECORRIDOS	2,0	6,4	11,5	13,0	15,0	18,5	20,0	26,0	32,0	35,0
TERMINAL	160	210	250	300	320	410	410	410	440	440
LOS SAUCES Los Sauces y Pedro Vargas		160	230	250	320	320	390	410	410	410
PARQUE MARIANO MORENO Ballofet y Amapola			160	230	250	320	340	390	390	410
CALLE ZUCCA Ruta 144 y Barrio Echevarrieta				160	230	250	320	320	340	370
CALLE LA PALMA Ruta 144 y La Palma					160	230	250	300	320	320
FABRICA BESTANI Fabrica						160	230	250	250	250
PEDRO VARGAS Estacion							160	230	250	250
F.GOMENSORO L.Coran y La Virgen								160	230	250
FINCA BLANCO Usina y Ruta N°144									160	180
DIQUE GALILEO VITALE										160

Dr. Natalio L. Gisana Rodriguez
Sec. de Servicios Públicos
Gobierno de Mendoza



ANEXO II (DESDE EL 01-12-2023 AL 31-01-2024)

ANTONIO BUTTINI E HIJOS S.R.L. GRUPO 540

544

Denominación: 544 (524) MEDIA DISTANCIA - SAN RAFAEL - SALTO DE LAS ROSAS - BELLA VISTA

ETAPAS	LOS SAUCES	PARQUE MARIANO MORENO	POBRE DIABLO	C.F.A.	CHALET SIN TECHO	EL TROPEZON	VICTOR WEINERT	SALTO DE LAS ROSAS	CASA CASTRO
KM. PARCIALES	2,0	4,4	5,6	1,0	1,5	3,0	4,0	6,1	4,0
KM. RECORRIDOS	2,0	6,4	12,0	13,0	14,5	17,5	21,5	27,6	31,6
TERMINAL	160	210	230	300	320	320	320	370	410
FLORIDA Y BALLOFET Los Sauces y Ballofet		160	230	230	300	320	320	320	370
PARQUE MARIANO MORENO Ballofet y Antapola			160	230	230	300	320	320	320
POBRE DIABLO Ruta 143 y Ejerc.de Los Andes				160	230	250	320	320	320
C.F.A. Ruta 143 y C.F.A.					160	230	250	300	320
ruta 143 CHALET S/T						160	230	250	320
URICH y EL TROPEZON							160	230	230
PTE.VOLCADO o VICTOR WEINERT								160	230
S.L.ROSAS-R.143-LOS CLAVELES									160



ANEXO II (DESDE EL 01-12-2023 AL 31-01-2024)

ANTONIO BUTTINI E HIJOS S.R.L. GRUPO 540

Denominación: 546 (533C) SAN RAFAEL - GENERAL ALVEAR (BALLEFET)

546

ETAPAS	SAN RAFAEL	P. MORENO	P. DABELO	C.F.A.	CHI SI TICHU		TROPICAN	V. WENERT	STO ROSAS	MADRANO	CASA JUR	C. DELTA	PTA. C. LARCA	QUEVENIA	FERROC	N. QUERQUER	VILLA ANUEL	CHAL. LOPEZ	L. TABLEROS	FCA. INDA	R. DEL PABLO	PTE. COLONIA	EL NEVADO	GRAL. ALVEAR
					3.0	4.0																		
NO. PARCELES	7.0	7.0	8.0	2.0	3.0	3.0	4.0	8.0	5.0	5.0	4.0	5.0	5.0	2.8	4.0	7.0	5.0	5.0	1.2	8.0	4.0	2.0	5.0	5.0
NO. RECORDOS	2.0	2.0	3.0	13.0	18.0	18.0	22.0	24.0	33.0	33.0	42.0	48.0	53.0	53.0	59.0	64.0	71.0	76.0	77.0	86.0	90.0	92.0	98.0	104.0
San Rafael	100	210	230	300	320	320	320	340	370	450	420	570	570	710	710	720	800	940	1210	1010	1100	1100	1170	1210
P. Moreno		160	100	230	300	300	320	320	320	370	420	570	570	570	710	710	800	920	940	940	1010	1010	1100	1170
P. Dabelo			100	230	230	230	230	320	320	320	420	420	550	570	570	640	710	800	890	890	940	1010	1010	1100
C.F.A.				160	230	230	230	320	320	320	370	410	420	550	550	570	690	800	870	890	940	940	1010	1090
Charrecho					160	230	230	230	320	320	320	370	410	420	480	520	640	720	800	800	820	840	920	1010
Tropican							100	230	230	320	320	370	370	420	420	520	570	700	760	800	820	820	940	960
V. W. W. W. W. W.								160	190	210	250	230	320	420	420	420	570	710	740	720	720	800	840	960
Sto. Rosas									100	120	250	230	320	420	420	420	570	710	710	710	710	820	840	940
Madrano										100	160	250	250	320	410	410	420	570	710	710	710	820	840	940
Casa Jur											120	160	250	320	410	410	420	570	710	710	710	820	840	940
Chal. Lopez												160	160	210	250	320	410	420	480	550	550	630	710	800
P. Moreno													160	160	210	250	320	410	420	480	550	630	710	800
General Alvear														160	160	210	250	320	410	420	480	550	630	710
General Alvear															160	160	210	250	320	410	420	480	550	630

Dr. Natalio L. Merna Rodríguez
Sec. de Servicios Públicos
Gobierno de Mendoza



ANEXO II (DESDE EL 01-12-2023 AL 31-01-2024)

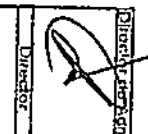
ANTONIO BUTTINI E HIJOS S.R.L. GRUPO 540

547

Denominación: 547 (534) MEDIA DISTANCIA - SAN RAFAEL - EL NIHUIL

ETAPAS	PARQUE MARIANO MORENO	PEDRO VARGAS	CUESTA DE LOS TERNEROS	PASO A NIVEL	DESVIO	CARBOMETAL	EL NIHUIL	GRASSI
KM. PARCIALES	6,4	12,1	11,5	4,0	26,0	12,0	2,0	1,0
KM. RECORRIDOS	6,4	18,5	30,0	34,0	60,0	72,0	74,0	75,0
TERMINAL	210	410	500	530	660	940	980	980
PARQUE MARIANO MORENO Balloffet y Amapola		320	480	500	620	890	940	940
PEDRO VARGAS			300	320	480	760	800	820
CUESTA DE LOS TERNEROS				160	280	550	570	570
PASO A NIVEL					160	550	550	550
DESVIO						410	440	440
CARBOMETAL							180	180
EL NIHUIL								160

Dirección de Estudios
Director



Subdirector de Estudios

Dr. Natalia L. Mena Rodríguez
Sec. de Servicios Públicos
Gobierno de Mendoza



ANEXO II (DESDE EL 01-12-2023 AL 31-01-2024)

ANTONIO BUTTINI E HIJOS S.R.L. GRUPO 540

548

Denominación: 548 (532) SAN RAFAEL - SALTO DE LAS ROSAS - ALARG. MEDRANO

ETAPAS	SAN RAFAEL	SOL DE MAYO	RODRIGO	ZAMORA	PICHANA	V. WEINERT	S.LAS ROSAS	C. CAÑADA SECA	MEDRANO	C.JURI
KM. PARCIALES		6,0	2,0	2,0	4,0	3,0	4,0	3,0	7,0	3,0
KM. RECORRIDOS		6,0	8,0	10,0	14,0	17,0	21,0	24,0	31,0	34,0
San Rafael	160	210	230	230	300	320	370	370	460	480
Sol de Mayo		160	210	230	230	250	320	320	390	480
Rodrigo			160	210	230	230	250	300	300	460
Zamora				160	210	210	250	250	300	320
Pichana					160	160	210	210	250	320
V.Weinert						160	160	160	210	250
S.las Rosas							160	160	160	250
C.Cañada Seca								160	160	210
Medrano									160	160
C.Juri										160

Director
Sec. de Servicios Públicos

Dr. Natalio L. Mema Rodríguez
Sec. de Servicios Públicos
Gobierno de Mendoza



ANEXO II (DESDE EL 01-12-2023 AL 31-01-2024)

ANTONIO BUTTINI E HIJOS S.R.L. GRUPO 570

Denominación: 571 (541) SAN RAFAEL - AERO CLUB - JENSEN

571

ETAPAS	CANAL CERRITO - AV. H. YRIGOYEN (ESQ. D. FUNES)	CANAL TOLEDANO O CALLE DEAN FUNES Y LOS SAUCES	AERO CLUB SAN RAFAEL O CALLE LOS FILTROS Y EL TOLEDANO	CALLES JENSEN Y SARMIENTO O LOS FILTROS Y ZAMARBIDE	CALLELOS FILTROS Y EL TOLEDANO O AERO CLUB SAN RAFAEL	CALLELOS FILTROS Y EL TOLEDANO O AERO CLUB SAN RAFAEL	CALLELOS FILTROS Y ZAMARBIDE O CANAL TOLEDANO
KM. PARCIALES	2,1	4,2	2,4	1,7	1,9	**	**
KM. RECORRIDOS	2,1	6,3	8,7	10,4	12,3	**	**
TERMINAL SAN RAFAEL (MZA.)	160	210	230	230	280		
CANAL CERRITO AV. H. YRIGOYEN (ESQ. D. FUNES)		160	210	230	250	250	300
CANAL TOLEDANO - DEAN FUNES Y LOS SAUCES			160	210	230	230	250
AERO CLUB SAN RAFAEL O CALLES DEAN FUNES Y LOS SAUCES				160	180		
CALLE JENSEN Y SARMIENTO O CALLE LOS FILTROS Y ZAMARBIDE					180	180	

Director
Director
Sec. de Servicios Públicos
Gobierno de Mendoza

Dr. Natalia L. Menna Rodríguez
Sec. de Servicios Públicos
Gobierno de Mendoza



GOBIERNO DE MENDOZA
SECRETARÍA DE SERVICIOS PÚBLICOS

DECRETO N° 2198/2023

RESOLUCIÓN N°: 0111

ANEXO II (DESDE EL 01-12-2023 AL 31-01-2024)

ANTONIO BUTTINI E HIJOS S.R.L. GRUPO 570

572

Denominación: 572 (542) SAN RAFAEL - USILLAL - MAITENES

ETAPAS	CANAL CERRITO - AV. H. YRIGOYEN (ESQ. D. FUNES)	CANAL TOLEDANO (RUTA NAC. 143 ESQ. EL TOLEDANO)	AERO CLUB SAN RAFAEL	ESQ. EL SALTO Y RUTA NAC. 143	ESQ. COGORDAN (CALLE LAS VIRGENES Y CANAL LAS PAREDES)	FINCA CRUZ (CALLE EL SALTO Y PROYECTADA)	ESQ. AHUMADA O BILAN Y EL SALTO	LOS MAITENES Y PROLONGADA EL SALADO O LAS MERCEDES Y EL SALTO	FINCA KARRZOYNIK
KM. PARCIALES	2,1	3,2	2,3	1,5	2,0	2,1	3,8	7,0	2,0
KM. RECORRIDOS	2,1	5,3	7,6	9,1	11,1	13,2	17,0	24,0	26,0
TERMINAL SAN RAFAEL (MZA.)	160	210	230	250	280	300	320	370	390
CANAL CERRITO AV. H. YRIGOYEN (ESQ. D. FUNES)		160	210	230	250	280	300	320	370
CANAL TOLEDANO (RUTA NAC. 143 ESQ. TOLEDANO)			160	210	210	230	280	300	320
AERO CLUB SAN RAFAEL				160	210	210	250	280	300
ESQ. EL SALTO Y RUTA NAC. 143					160	210	210	250	280
ESQ. COGORDAN (CALLE LAS VIRGENES Y CANAL LAS PAREDES)						160	210	210	250
FINCA CRUZ (CALLE EL SALTO Y PROYECTADA)							160	210	210
ESQ. AHUMADA O BILAN Y EL SALTO								160	210
LOS MAITENES Y PROLONGADA EL SALADO O CALLE LAS MERCEDES Y EL SALTO									160

DIRECTOR GENERAL
Director

SECRETARÍA DE SERVICIOS PÚBLICOS

Dr. Matilde L. Molina Rodríguez
Sec. de Servicios Públicos
Gobierno de Mendoza



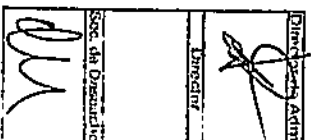
ANEXO II (DESDE EL 01-12-2023 AL 31-01-2024)

ANTONIO BUTTINI E HIJOS S.R.L. GRUPO 570

573

Denominación: 573 (543) SAN RAFAEL - TOLEDANO - IACCARINI

ETAPAS	CANAL CERRITO - AV. H. YRIGOYEN (ESQ. D. FUNES)	CANAL TOLEDANO (RUTA NAC. 143 ESQ. EL TOLEDANO)	LAS VIRGENES	PASO A NIVEL	CALLE REINA ESQ. CALLE EL TOLEDANO	HORNOS DE LADRILLOS (CALLE EL TOLEDANO ESQ. CONSTANZO)	FINCA EL CAROLINO (CALLE EL TOLEDANO ESQ. R.P. 154)	COLONIA IACCARINI
KM. PARCIALES	2,1	3,2	1,3	1,1	1,0	2,8	2,5	11,0
KM. RECORRIDOS	2,1	5,3	6,6	7,7	8,7	11,5	14,0	25,0
TERMINAL SAN RAFAEL (MZA.)	160	210	210	250	280	300	340	390
CANAL CERRITO AV. H. YRIGOYEN (ESQ. D. FUNES)		160	210	210	230	280	280	370
CANAL TOLEDANO (RUTA NAC. 143 ESQ. TOLEDANO)			160	210	210	230	250	280
LAS VIRGENES				160	210	210	230	280
PASO A NIVEL					160	210	210	230
CALLE REINA ESQ. CALLE EL TOLEDANO						160	210	210
HORNOS DE LADRILLOS (CALLE EL TOLEDANO ESQ. CONSTANZO)							160	210
FINCA EL CAROLINO (CALLE EL TOLEDANO ESQ. R.P. 154)								160



Dr. Natalia J. Altema Rodríguez
Sec. de Servicios Públicos
Gobierno de Mendoza



ANEXO II (DESDE EL 01-12-2023 AL 31-01-2024)

ANTONIO BUTTINI E HIJOS S.R.L. GRUPO 570

574 - 575

Denominación: 574 (544) SAN RAFAEL - LAS PAREDES - MONTROYA (545) SAN RAFAEL - VILLA 25 DE MAYO

ETAPAS	CANAL CERRITO - AV. H. YRIGOYEN (ESQ. D. FUNES)	CANAL TOLEDANO (RUTA NAC. 143 ESQ. EL TOLEDANO)	AERO CLUB SAN RAFAEL	RUTA NAC. 143 ESQ. EL SALTO	RUTA NAC. 143 ESQ. SARDINI	EL CRISTO (RUTA NAC. 143 ESQ. RUTA PROV. 150)	COLONIA HOGAR (INSTITUTO 25 DE MAYO)	VILLA 25 DE MAYO (CALLE CHACABUCO Y RUTA PROV. 150)	LOS REVUNOS
KM. PARCIALES	2,1	4,0	2,6	1,9	2,3	2,9	5,8	2,5	10,5
KM. RECORRIDOS	2,1	6,1	8,7	10,6	12,9	15,8	21,6	24,1	34,6
TERMINAL SAN RAFAEL (MIZA.)	160	210	230	250	280	300	320	390	690
CANAL CERRITO AV. H. YRIGOYEN (ESQ. D. FUNES)		160	210	230	250	280	280	340	410
CANAL TOLEDANO (RUTA NAC. 143 ESQ. TOLEDANO)			160	210	230	250	250	300	370
AERO CLUB SAN RAFAEL				160	210	230	230	280	320
RUTA NAC. 143 ESQ. EL SALTO					160	210	210	250	280
RUTA NAC. 143 ESQ. SARDINI						160	180	210	250
EL CRISTO (RUTA NAC. 143 ESQ. RUTA PROV. 150)							160	210	230
COLONIA HOGAR (INSTITUTO 25 DE MAYO)								160	180
VILLA 25 DE MAYO (CALLE CHACABUCO Y RUTA PROV. 150)									160

Dr. Natalia María Rodríguez
Sec. de Servicios Públicos
Gobierno de Mendoza

Director de Adm.
Secretaría de Servicios Públicos



ANEXO II (DESDE EL 01-12-2023 AL 31-01-2024)

ANTONIO BUTTINI E HIJOS S.R.L. GRUPO 570

577

Denominación: 577 (535A) SAN RAFAEL - MALARGUE

ETAPAS	C.BENEGAS	C.DE LOS TERNEROS	P. A NIVEL (R.144)	DESVIO EL NIHUIL	LAS SALINAS	AGUA NUEVA	LOS POCITOS	EL SOSNEADO	COIHUECO	RIO SALADO	EL CHACAY	MALARGUE
KM. PARCIALES	17,0	18,0	6,0	14,0	21,0	27,0	19,0	25,0	11,0	10,0	18,0	13,0
KM. RECORRIDOS	17,0	35,0	41,0	55,0	76,0	103,0	122,0	147,0	158,0	168,0	186,0	199,0
San Rafael	390	480	530	690	800	1030	1420	1850	1970	2010	2150	2470
C.Benegas		230	250	480	690	850	1210	1600	1690	1830	2010	2080
C.de los Terneros			160	250	480	710	1050	1420	1600	1650	1810	1970
P. a Nivel (R.144)				160	370	690	1030	1280	1490	1600	1740	1830
Desvio El Nihuil					230	370	1030	1100	1330	1440	1580	1740
Las Salinas						320	780	1030	1050	1280	1350	1490
Agua Nueva							320	800	940	1010	1120	1250
Los Pocitos								460	570	660	800	850
El Sosneado									230	320	460	640
Coihuaco										230	250	460
Rio Salado											230	410
El Chacay												370

Dr. Natalia María Rodríguez
Sec. de Servicios Públicos

Gobierno de Mendoza

Director de Asesoría

Urgente

Sec. de Desplazamiento

[Handwritten signature]



GOBIERNO DE MENDOZA
SECRETARÍA DE SERVICIOS PÚBLICOS

DECRETO N° 2198/2023

RESOLUCIÓN N°: 0111

ANEXO II (DESDE EL 01-12-2023 AL 31-01-2024)

ANTONIO BUTTINI E HIJOS S.R.L. GRUPO 570

577

Denominación: 577 (535A) SAN RAFAEL - MALARGUE (DIFERENCIAL)

DIFERENCIAL	C.BENEGAS	C.DE LOS TERNEROS	P. A NIVEL (R.144)	DESVIO EL NIHUIL	LAS SALINAS	AGUA NUEVA	LOS POCITOS	EL SOSNEADO	COIHUECO	RIO SALADO	EL CHACAY	MALARGUE
KM. PARCIALES	17,0	18,0	6,0	14,0	21,0	27,0	19,0	25,0	11,0	10,0	18,0	13,0
KM. RECORRIDOS	17,0	35,0	41,0	55,0	76,0	103,0	122,0	147,0	158,0	168,0	186,0	199,0
San Rafael	460	570	620	890	1010	1280	1810	2380	2450	2490	2650	2950
C.Benegas		320	390	570	850	1050	1510	2080	2130	2290	2490	2630
C.de los Terneros			230	370	550	940	1330	1900	1990	2060	2220	2450
P. a Nivel (R.144)				230	460	850	1280	1650	1830	2010	2150	2380
Desvio El Niñuil					300	460	1280	1420	1600	1810	2010	2310
Las Salinas						370	940	1280	1350	1600	1670	1850
Agua Nueva							370	1030	1170	1210	1370	1580
Los Pocitos								570	640	800	1010	1180
El Sosneado									210	390	550	780
Coihuenco										210	370	570
Rio Salado											250	550
El Chacay												460

Director

Dr. Natalio L. Minetti Rodríguez

Sec. de Servicios Públicos
Gobierno de Mendoza

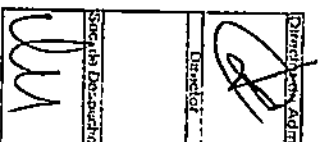


ANEXO II (DESDE EL 01-12-2023 AL 31-01-2024)

ANTONIO BUTTINI E HIJOS S.R.L. GRUPO 570 579

Denominación: 579 MENDOZA - SAN RAFAEL

ETAPAS	PASO DE LAS CARRETTAS	LA TOSCA S.R.	SAN RAFAEL
KM. PARCIALES	11,0	46,0	60,0
KM. RECORRIDOS	126,0	172,0	232,0
MENDOZA	1810	2060	2470
TUNUYAN	960	1210	1530
EUGENIO BUSTOS	780	960	1280
PAREDITAS	250	640	1210
PASO DE LAS CAR		460	1030
LA TOSCA S.R.			570



Dr. Natalio L. Menga Rodríguez
Sec. de Servicios Públicos
Gobierno de Mendoza



Gobierno de Mendoza
Secretaría de Servicios Públicos

Decreto N° 2198/2023

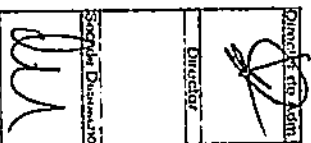
Resolución N°: 01111

ANEXO II (DESDE EL 01-12-2023 AL 31-01-2024)

ANTONIO BUTTINI E HIJOS S.R.L. GRUPO 570 **579 DIFERENCIAL**

Denominación: 579 MENDOZA - SAN RAFAEL

	PASO DE LAS CARRETERAS	LA TOSCA S.R.	SAN RAFAEL
Kil. Parciales	11,0	46,0	60,0
Kil. Totales	126,0	172,0	232,0
MENDOZA	2060	2360	2840
TUNUYAN	1100	1400	1780
EUGENIO BUSTOS	890	1100	1490
PAREDITAS	300	730	1400
PASO DE LAS CAR		530	1190
LA TOSCA S.R.			660



Dr. Natalia L. Mena Rodríguez
Sec. de Servicios Públicos
Gobierno de Mendoza



Gobierno de Mendoza
SECRETARÍA DE SERVICIOS PÚBLICOS

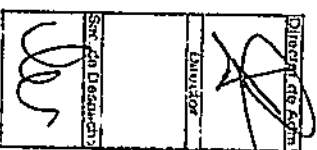
DECRETO N° 2198/2023

RESOLUCIÓN N°: 0111

ANEXO II (DESDE EL 01-12-2023 AL 31-01-2024)

ANDRESMIAR S.A.

GRUPO 549



Dr. Catalina L. Mena Rodríguez
Sec. de Servicios Públicos
Gobierno de Mendoza



ANEXO II (DESDE EL 01-12-2023 AL 31-01-2024)

AUTOTRANSPORTES ANDES MAR S.A. GRUPO 540

549

Denominación: 549 (537) MENDOZA - GENERAL ALVEAR

ETAPAS	PASO DE LAS CAR	LA TOSCA S.R.	SAN RAFAEL	VICTOR WEINRT	CASA JURÍ	LA GUEVARINA SA	VILLA ATUEL	FINCA INDA	REAL DEL PADRE	GENERAL ALVEAR	BOWEN
KM. PARCIALES	11,0	46,0	60,0	8,0	26,0	6,0	20,0	7,0	6,0	14,0	19,0
KM. RECORRIDOS	126,0	172,0	232,0	240,0	266,0	272,0	292,0	299,0	305,0	319,0	338,0
MENDOZA	1810	2060	2470	2470	2720	2810	3020	3090	3250	3410	3590
TUNUYAN	960	1210	1530	1690	1850	1970	2150	2170	2400	2490	2630
EUGENIO BUSTOS	780	960	1280	1490	1650	1740	1920	1990	2220	2310	2450
PAREDITAS	250	640	1210	1440	1600	1690	1900	1990	2150	2240	2240
PASO DE LAS CAR		460	1030	1260	1420	1490	1740	1810	2010	2060	2130
LA TOSCA S.R.			570	780	1050	1050	1330	1350	1600	1670	1670
SAN RAFAEL				320	530	710	850	890	1030	1210	1420
VICTOR WEINRT					250	460	570	780	850	960	1170
CASA JURÍ						460	370	570	710	800	890
LA GUEVARINA SA							230	370	480	710	890
VILLA ATUEL								230	320	480	780
FINCA INDA									160	410	570
REAL DEL PADRE										390	530
GENERAL ALVEAR											390

Director
Subdirector



Gobierno de Mendoza
SECRETARÍA DE SERVICIOS PÚBLICOS

DECRETO N° 2198/2023
RESOLUCIÓN N°: 01111

ANEXO II (DESDE EL 01-12-2023 AL 31-01-2024)

C.A.T.A.

GRUPO 580



Dr. Natalio L. Mena Rodríguez
Sec. de Servicios Públicos
Gobierno de Mendoza



GOBIERNO DE MENDOZA
SECRETARÍA DE SERVICIOS PÚBLICOS

DECRETO N° 2198/2023

RESOLUCIÓN N°: 01111

ANEXO II (DESDE EL 01-12-2023 AL 31-01-2024)

Tipo de servicio: común

C.A.T.A. ZONA SUR

580

Denominación: 580 - MENDOZA - MALARGÜE

ETAPAS	MENDOZA	MALARGÜE
KM. PARCIALES	0,0	400,0
KM. RECORRIDOS	0,0	400,0
Mendoza		4.620

Mendoza, U.C.
Director
Agencia Operativa

Dr. Matías Alemna Rodríguez
Sec. de Servicios Públicos
Gobierno de Mendoza



Gobierno de Mendoza
Secretaría de Servicios Públicos

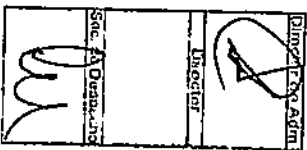
Decreto N° 2198/2023

Resolución N°: 0111

ANEXO II (DESDE EL 01-12-2023 AL 31-01-2024)

LA UNIÓN S.R.L.

GRUPO 610



Dr. Matelío L. Mena Rodríguez
Sec. de Servicios Públicos
Gobierno de Mendoza



ANEXO II (DESDE EL 01-12-2023 AL 31-01-2024)

MODALIDAD DEL SERVICIO: SERVICIO COMÚN
ZONA SUR - LA UNIÓN S.R.L. GRUPO 610

611

Denominación: 561 (611) URBANO - GENERAL ALVEAR - ALVEAR OESTE - B° JARDÍN, B° ALIMENTACIÓN, B° MUTA, B°
IRRIGACIÓN, ISLA GOROSTAGA

ETAPAS	GODOY CRUZ Y BELTRAN	JUAN PABLO II Y RIO MALARGUE (B° IRRIGACION-JARDIN)	PELEGRINI Y PTE. ILLIA	CALLE 7 Y SANTA FE	CALLE 7 Y CALLE M	ISLA GOROSTAGA	TERM. GRAL. ALVAER
KM PARCIALES	0,5	2,0	0,6	3,0	1,6	7,7	9,8
KM TOTALES	0,5	2,5	3,1	6,1	7,7	15,4	25,2
TERMINAL GRAL.ALVEAR	160	160	160	210	250	160	
GODOY CRUZ Y BELTRAN		160	160	210	250	160	160
JUAN PABLO II Y RIO MALARGUE (B° IRRIGACION-JARDIN)	160		160	210	250	160	160
PELEGRINI Y PTE. ILLIA	160	160		160	210	210	160
CALLE 7 Y SANTA FE (ALVEAR OESTE)	210	210	160		160	210	210
CALLE 7 Y CALLE M	250	250	210	160		210	250
ISLA GOROSTAGA				160			160

Director de S.P. Com.
Unidad:
Sec. de Desam.

Dr. Natalia L. Mena Rodríguez
Sec. de Servicios Públicos
Gobierno de Mendoza



GOBIERNO DE MENDOZA
SECRETARÍA DE SERVICIOS PÚBLICOS

DECRETO N° 2198/2023

RESOLUCIÓN N°: 01111

ANEXO II (DESDE EL 01-12-2023 AL 31-01-2024)

MODALIDAD DEL SERVICIO: COMÚN

ZONA SUR - LA UNIÓN S.R.L. GRUPO 610

612

Denominación: 564 (612) URBANO - GENERAL ALVEAR - CEMENTERIO

ETAPAS	LIBERTADOR SUR Y SANTA FE	CEMENTERIO
KM PARCIALES	3,5	1,2
KM TOTALES	3,5	4,7
TERMINAL GRAL. ALVEAR	160	230
LIBERTADOR SUR Y SANTA FE		160

Director de Adm.
Director
SECRETARÍA DE SERVICIOS PÚBLICOS

Dr. Natalia Emma Rodríguez
Sec. de Servicios Públicos
Gobierno de Mendoza



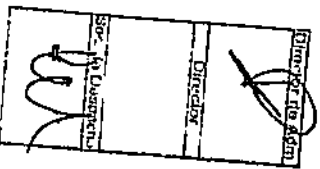
ANEXO II (DESDE EL 01-12-2023 AL 31-01-2024)

MODALIDAD DEL SERVICIO: SERVICIO COMÚN
ZONA SUR - LA UNIÓN S.R.L. GRUPO 610

613

Denominación: 562 (613) MEDIA DISTANCIA - GENERAL ALVEAR - CARMENSA

ETAPAS	AV. LIBERTADOR SUR Y GRANADEROS	R.N. N°143 Y SANTA FE	AERO CLUB	PUENTE COLORADO	FINCA LAS 50	TERMINAL DE CARMENSA
KM PARCIALES	0,90	2,10	1,60	11,30	3,80	4,05
KM TOTALES	0,90	3,00	4,60	15,90	19,70	23,75
TERMINAL GRAL. ALVEAR	160	210	230	250	320	390
AV. LIBERTADOR SUR Y GRANADEROS		160	210	230	250	320
R.N. N°143 Y SANTA FE			160	210	230	250
AERO CLUB				160	210	230
PUENTE COLORADO					160	210
FINCA LAS 50						160



Dr. Natalia La Alena Rodríguez
Sec. de Servicios Públicos
Gobierno de Mendoza



ANEXO II (DESDE EL 01-12-2023 AL 31-01-2024)

MODALIDAD DEL SERVICIO: SERVICIO COMÚN
ZONA SUR - LA UNIÓN S.R.L. GRUPO 610

614

Denominación: 563 A (614) MEDIA DISTANCIA - GENERAL ALVEAR - BOWEN POR CALLE CENTENARIO

ETAPAS	PELEGRINI Y TRICCERRI	CENTENARIO Y MARZOLINA	CENTENARIO Y CALLE PÚBLICA 10	CENTENARIO Y CALLE PÚBLICA 13	CENTENARIO Y CALLE PÚBLICA 16	CENTENARIO Y CALLE PÚBLICA 19	TERMINAL BOWEN
KM PARCIALES	3,90	2,30	2,60	3,00	3,00	3,00	2,90
KM TOTALES	3,90	6,20	8,80	11,80	14,80	17,80	20,70
TERMINAL GRAL. ALVEAR	160	210	250	250	300	320	390
PELEGRINI Y TRICCERRI		160	210	250	250	300	320
CENTENARIO Y MARZOLINA			160	210	250	250	300
CENTENARIO Y CALLE PÚBLICA 10				160	210	250	250
CENTENARIO Y CALLE PÚBLICA 13					160	210	250
CENTENARIO Y CALLE PÚBLICA 16						160	210
CENTENARIO Y CALLE PÚBLICA 19							160

Director Adjunto
Director
Sec. de Desplazamiento

Dr. Matías L. Menna Rodríguez
Sec. de Servicios Públicos
Gobierno de Mendoza



GOBIERNO DE MENDOZA
SECRETARÍA DE SERVICIOS PÚBLICOS

DECRETO N° 2198/2023

RESOLUCIÓN N°: 01111

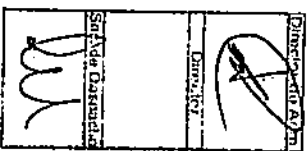
ANEXO II (DESDE EL 01-12-2023 AL 31-01-2024)

MODALIDAD DEL SERVICIO: SERVICIO COMÚN
ZONA SUR - LA UNIÓN S.R.L. GRUPO 610

615

Denominación: 563 B (615) MEDIA DISTANCIA - GENERAL ALVEAR - BOWEN POR RUTA NACIONAL N° 188

ETAPAS	AV. ALVEAR (E) Y TRICCERRI	RUTA 188 Y CALLE PÚBLICA 7	RUTA 188 Y CALLE PÚBLICA 10	RUTA 188 Y CALLE PÚBLICA 13	RUTA 188 Y CALLE PÚBLICA 16	RUTA 188 Y CALLE PÚBLICA 19	TERMINAL BOWEN
KM PARCIALES	3,50	1,50	3,50	3,00	3,00	3,00	3,00
KM TOTALES	3,50	5,00	8,50	11,50	14,50	17,50	20,50
TERMINAL GRAL. ALVEAR	160	210	250	250	300	320	390
AV. ALVEAR (E) Y TRICCERRI		160	210	250	250	300	320
RUTA 188 Y CALLE PÚBLICA 7			160	210	250	250	300
RUTA 188 Y CALLE PÚBLICA 10				160	210	250	250
RUTA 188 Y CALLE PÚBLICA 13					160	210	250
RUTA 188 Y CALLE PÚBLICA 16						160	210
RUTA 188 Y CALLE PÚBLICA 19							160



Dr. Natalia Méndez Rodríguez
Sec. de Servicios Públicos
Gobierno de Mendoza



GOBIERNO DE MENDOZA
SECRETARÍA DE SERVICIOS PÚBLICOS

DECRETO N° 2198/2023

RESOLUCIÓN N°: 0111

ANEXO II (DESDE EL 01-12-2023 AL 31-01-2024)

MODALIDAD DEL SERVICIO: SERVICIO COMÚN
ZONA SUR - LA UNIÓN S.R.L. GRUPO 610

616

Denominación: 563 C (616) MEDIA DISTANCIA - GENERAL ALVEAR - BOWEN POR MARZOLINA

ETAPAS	PELEGRINI TRICCERRI	CENTENARIO Y MARZOLINA	MARZOLINA Y PÚBLICA "M"	MARZOLINA Y PÚBLICA "O"	PÚBLICA "O" Y PÚBLICA 10	PÚBLICA "O" Y PÚBLICA 13	PÚBLICA "O" Y PÚBLICA 16	PÚBLICA "O" Y PÚBLICA 19	CENTENARIO Y PÚBLICA 19	TERMINAL BOWEN
KM PARCIALES	3,90	2,30	1,90	2,00	3,00	3,00	3,00	3,00	3,00	2,90
KM TOTALES	3,90	6,20	8,10	10,10	13,10	16,10	19,10	22,10	25,10	28,00
TERMINAL GRAL. ALVEAR	160	210	250	250	300	320	320	320	370	390
PELEGRINI Y TRICCERRI		160	210	250	250	300	320	320	320	370
CENTENARIO Y MARZOLINA			160	210	250	250	300	320	320	320
MARZOLINA Y PÚBLICA "M"				160	210	250	250	300	320	320
MARZOLINA Y PÚBLICA "O"					160	210	250	250	300	320
PÚBLICA "O" Y PÚBLICA 10						160	210	250	250	300
PÚBLICA "O" Y PÚBLICA 13							160	210	250	250
PÚBLICA "O" Y PÚBLICA 16								160	210	250
PÚBLICA "O" Y PÚBLICA 19									160	210
CENTENARIO Y PÚBLICA 19										160

Director

Dr. Natalio L. Memma Rodríguez
Sec. de Servicios Públicos
Gobierno de Mendoza



GOBIERNO DE MENDOZA
SECRETARÍA DE SERVICIOS PÚBLICOS

DECRETO N° 2198/2023

RESOLUCIÓN N°: 01111

ANEXO II (DESDE EL 01-12-2023 AL 31-01-2024)

MODALIDAD DEL SERVICIO: SERVICIO COMÚN
ZONA SUR - LA UNIÓN S.R.L. GRUPO 610

Denominación: 563 D (617) MEDIA DISTANCIA - GENERAL ALVEAR - BOWEN POR ESCANDINAVA - (ALARGUE ESCUELA 4-179 EL CEIBO)

617

ETAPAS	AV. ALVEAR (E) Y TRICERRI	RUTA 188 Y PÚBLICA 7	RUTA 188 Y PÚBLICA 10	PÚBLICA 10 Y PÚBLICA "G"	PÚBLICA 10 ALM. DIAZ	PÚBLICA C Y PÚBLICA 10	ESCUELA N° 4-179	PÚBLICA C Y PÚBLICA 13	PÚBLICA C Y PÚBLICA 16	PÚBLICA C Y PÚBLICA 19	PÚBLICA C Y PÚBLICA 22	PÚBLICA C Y PÚBLICA 25	PÚBLICA E Y PÚBLICA 25	PÚBLICA E Y FINCA GALAGUZA	PÚBLICA E Y PÚBLICA 22	PÚBLICA G Y PÚBLICA 22	RUTA 188 Y PÚBLICA 22	TERMINAL BOWEN
KM PARCIALES	3,30	1,50	3,00	2,00	2,00	2,00	1,50	1,50	3,00	3,00	3,00	3,00	2,00	1,50	1,50	2,00	2,00	5,30
KM TOTALES	3,30	4,80	7,80	9,80	11,80	13,80	15,30	16,80	19,80	22,80	25,80	28,80	30,80	32,30	33,80	35,80	37,80	43,10
TERMINAL GRAL. ALVEAR	160	210	250	300	300	320	320	320	380	410	460	480	480	530	550	570	620	690
AV. ALVEAR (E) Y TRICERRI		160	210	250	300	300	320	320	320	390	410	460	460	480	530	550	570	620
RUTA 188 Y PÚBLICA 7			160	210	250	300	300	320	320	320	390	410	460	460	480	530	550	570
RUTA 188 Y PÚBLICA 10				160	210	250	300	300	320	320	320	390	410	460	460	480	530	550
PÚBLICA 10 Y PÚBLICA "G"					180	210	250	300	300	320	320	320	390	410	460	460	480	530
PÚBLICA 10 Y ALM. DIAZ						160	210	250	300	300	320	320	390	410	460	460	480	530
PÚBLICA "C" Y PÚBLICA 10							210	250	300	300	320	320	390	410	460	460	480	530
PÚBLICA "C" Y PÚBLICA 13								190	210	210	250	300	300	320	320	390	410	480
PÚBLICA "C" Y PÚBLICA 16									160	210	210	250	300	300	320	320	390	410
PÚBLICA "C" Y PÚBLICA 19										160	210	250	300	300	320	320	390	410
PÚBLICA "C" Y PÚBLICA 22											160	210	250	300	320	320	390	410
PÚBLICA "C" Y PÚBLICA 25												160	160	210	250	300	320	390
PÚBLICA "E" Y PÚBLICA 25													160	210	250	300	320	390
PÚBLICA "E" Y FCA. GALAGUZA														160	210	250	300	320
PÚBLICA "E" Y PÚBLICA 22															160	210	250	300
PÚBLICA "G" Y PÚBLICA 22																160	210	290
RUTA 188 Y PÚBLICA 22																	160	210

Sec. de Dirección
617

Dr. María L. María Rodríguez
Sec. de Servicios Públicos
Gobierno de Mendoza



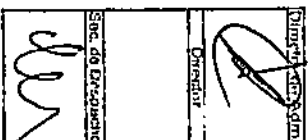
ANEXO II (DESDE EL 01-12-2023 AL 31-01-2024)

ORIGEN Y DESTINO: TERMINAL DE GENERAL ALVEAR - REAL DEL PADRE (SAN RAFAEL) POR LA INDA
MODALIDAD DEL SERVICIO: SERVICIO COMÚN
ZONA SUR - LA UNIÓN S.R.L. GRUPO 610

Denominación: 551 (618) MEDIA DISTANCIA - GENERAL ALVEAR - REAL DEL PADRE

618

ETAPAS	R.N.N°143 Y EL NEVADO	PUENTE COLORADO	R.P. N° 171 Y RINCON DEL INDIIO	R.P. N° 171 Y LA INDA	TERMINAL DE REAL DEL PADRE	ALARGUE ESC. CLEMENTE SARMIENTO
KM PARCIALES	5,00	5,00	4,00	2,50	4,30	3,70
KM TOTALES	5,00	10,00	14,00	16,50	20,80	24,50
TERMINAL GRAL. ALVEAR	160	210	250	370	390	410
R.N.N°143 Y EL NEVADO		160	210	250	320	320
PUENTE COLORADO			160	230	250	300
R.P. N° 171 Y RINCON DEL INDIIO				160	210	250
R.P. N° 171 Y LA INDA					160	210



Dr. Natalia L. Membrillo Rodríguez
Sec. de Servicios Públicos
Gobierno de Mendoza




ANEXO II (DESDE EL 01-12-2023 AL 31-01-2024)

MODALIDAD DEL SERVICIO: SERVICIO COMÚN
ZONA SUR - LA UNIÓN S.R.L. GRUPO 610

619

Denominación: 619 MEDIA DISTANCIA - GENERAL ALVEAR - PUNTA DE AGUA - AGUA ESCONDIDA

ETAPAS	CARMENSA	PTO. EL BARROSO	PUNTA DE AGUA	LOS PEJES	EL TOSCOSO	AGUA ESCONDIDA	LIMITE LA HUMADA
KMS. PARCIALES	21,00	29,00	43,00	20,00	20,00	43,00	21,00
KMS. TOTALES	21,00	50,00	93,00	113,00	133,00	176,00	197,00
TERMINAL GRAL. ALVEAR	390	890	1810	1990	2130	3340	3770
CARMENSA		390	1600	1810	1990	2880	3200
PTO. EL BARROSO			890	1600	1810	2700	2950
PUNTA DE AGUA				890	1350	1810	1920
LOS PEJES					1100	1600	1810
EL TOSCOSO						1100	1170
AGUA ESCONDIDA							570



Dr. Natalia L. Mena Rodríguez
Sec. de Servicios Públicos
Gobierno de Mendoza



ANEXO II (DESDE EL 01-12-2023 AL 31-01-2024)

MODALIDAD DEL SERVICIO: SERVICIO COMÚN
ZONA SUR - LA UNIÓN S.R.L. GRUPO 610

Denominación: 552 (620) LARGA DISTANCIA - GENERAL ALVEAR - MENDOZA

620

ETAPA	GRAL. ALVEAR	REAL DEL PADRE	MONTE COMÁN	GUADALES	A.VILLA NUEVA	RACURÁN	CINTE SALAS	PICHI CIEGO	LAS CATTAS	SANTA ROSA	SAN MARTÍN	PALMIRA	TERMINAL DEL SOL (MENDOZA)
KMS. PARCIALES	19,00	19,00	30,00	13,00	30,00	20,00	22,00	31,00	34,50	9,00	40,00	15,00	31,00
KMS. TOTALES	19,00	38,00	68,00	81,00	111,00	131,00	153,00	184,00	216,50	227,50	267,50	282,50	313,50
TERM. BOWEN	390	640	960	1350	1490	1850	1920	2240	2630	2770	3520	2880	3590
GRAL. ALVEAR	390	390	640	890	1030	1490	1530	2130	2240	2450	3340	2630	3410
REAL DEL PADRE			530	570	890	1280	1350	1530	1920	2170	2450	2490	3270
MONTE COMÁN				460	570	890	1100	1170	1600	1850	2700	2060	3130
GUADALES					230	460	800	780	1280	1420	1670	1670	2060
A.VILLANUEVA						250	320	530	960	1170	1420	1420	1850
ÑANCURÁN							250	320	890	890	1280	1280	1670
CINTE SALAS								160	390	570	850	850	1350
PICHI CIEGO									370	390	780	780	1280
LAS CATTAS										160	780	780	1170
SANTA ROSA											570	570	1170
SAN MARTÍN												160	570
PALMIRA													160
													320

Director

Soc. de Dinamiza

Dr. Natalia Emma Rodríguez
Sec. de Servicios Públicos
Gobierno de Mendoza



GOBIERNO DE MENDOZA
SECRETARÍA DE SERVICIOS PÚBLICOS

DECRETO N° 2198/2023

RESOLUCIÓN N°: 01111

ANEXO II (DESDE EL 01-12-2023 AL 31-01-2024)

MODALIDAD DEL SERVICIO: SERVICIO COMÚN
ZONA SUR - LA UNIÓN S.R.L. GRUPO 610

621

Denominación: 621 BOWEN - MALARGUE

ETAPA	GRAL. ALVEAR	SOITUE	CERRO LOS CHANCHOS	CERRO LOS TOLDOS	PUESTO LOS PAJARITOS	MIRADOR LOS HISTORICOS	ruta 188 y ruta 180	PUESTO ORTIZ	LA JUNTA	CAMINO DE LA JUNTA Y RUTA 40	TERMINAL MALARGUE
KMS.PARCIALES	19,00	24,00	19,00	27,00	9,00	7,00	33,00	30,00	64,00	12,00	14,00
KMS. TOTALES	19,00	43,00	62,00	89,00	98,00	105,00	138,00	168,00	232,00	244,00	258,00
TERN. BOWEN	390	640	890	1100	1210	1280	1810	2170	2950	3180	3590
GRAL. ALVEAR		390	460	850	960	1030	1490	1810	2450	2650	3410
SOITUE			250	570	640	710	1100	1530	2310	2560	3020
CERRO LOS CHANCHOS				390	480	570	710	1100	1920	1970	2130
CERRO LOS TOLDOS					160	230	530	850	1490	1670	1810
PUESTO LOS PAJARITOS						160	480	710	1420	1530	1670
MIRADOR LOS HISTORICOS							320	460	940	1030	1170
ruta 188 y ruta 180								320	890	1030	1120
PUESTO ORTIZ									640	710	800
LA JUNTA										160	320
CAMINO DE LA JUNTA Y RUTA 40											160

Director de ESM

Director

Sec. de Planeación

Dr. Natalia L. Mena Rodríguez

Sec. de Servicios Públicos
Gobierno de Mendoza



ANEXO II (DESDE EL 01-12-2023 AL 31-01-2024)

Modalidad del Servicio: Servicio Común
Zona Sur - La Unión S.R.L. Grupo 610

622

Denominación: 622 Bowen - San Rafael

ETAPA	GRAL. ALVEAR	REAL DEL PADRE	VILLA ATUEL	ATUEL NORTE	SALTO LAS ROSAS	SAN RAFAEL
KMS. PARCIALES	19,00	17,00	17,00	15,00	20,00	21,00
KMS. TOTALES	19,00	36,00	53,00	68,00	88,00	109,00
TERM. BOWEN	390	640	800	850	1170	1370
GRAL. ALVEAR		390	480	710	940	1210
REAL DEL PADRE			320	690	800	1100
VILLA ATUEL				410	570	850
ATUEL NORTE					320	570
SALTO LAS ROSAS						370

SECRETARÍA DE SERVICIOS PÚBLICOS
Gobierno de Mendoza

Dr. Natalia L. María Rodríguez
Sec. de Servicios Públicos
Gobierno de Mendoza



Gobierno de Mendoza
SECRETARÍA DE SERVICIOS PÚBLICOS

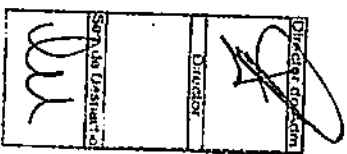
DECRETO N° 2198/2023

RESOLUCIÓN N° : 0 1 1 1

ANEXO II (DESDE EL 01-12-2023 AL 31-01-2024)

C.A.T.A.

GRUPO 650



Dr. Natalia Mena Rodríguez
Sec. de Servicios Públicos
Gobierno de Mendoza



ANEXO II (DESDE EL 01-12-2023 AL 31-01-2024)

Tipo de servicio: común

ZONA SUR - GRUPO 650

651 A

Denominación: 651 A - MALARGÜE - MALARGÜE

ETAPAS	MALARGUE
KM. PARCIALES	19,7
KM. RECORRIDOS	19,7
MALARGUE	160

Tipo de servicio: común

ZONA SUR - GRUPO 650

651 C

Denominación: 651 C - MALARGÜE - MALARGÜE

ETAPAS	MALARGUE
KM. PARCIALES	11,7
KM. RECORRIDOS	11,7
MALARGUE	160

CATEGORÍA: UP

Tipo de servicio: común

ZONA SUR - GRUPO 650

651 B

Denominación: 651 B - MALARGÜE - MALARGÜE

ETAPAS	MALARGUE	VIRGEN DE LOS VIENTOS
KM. PARCIALES	18,9	9,0
KM. RECORRIDOS	18,9	27,9
MALARGUE	160	250
VIRGEN DE LOS VIENTOS		160

CATEGORÍA: UP

Tipo de servicio: común

ZONA SUR - GRUPO 650

651 D

Denominación: 651 D - MALARGÜE - MALARGÜE

ETAPAS	MALARGUE
KM. PARCIALES	19,7
KM. RECORRIDOS	19,7
MALARGUE	160

Director de Zona
Director
Sec. de Desarrollo

Dr. Catalina Helena Rodríguez
Sec. de Servicios Públicos
Gobierno de Mendoza



ANEXO II (DESDE EL 01-12-2023 AL 31-01-2024)

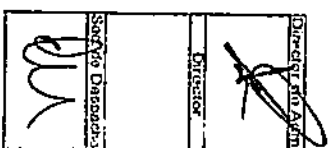
Tipo de servicio: común

ZONA SUR - GRUPO 650

652

Denominación: 652 - MALARGÜE - LA JUNTA

ETAPAS	MALARGUE	VIRGEN DE LOS VIENTOS	EL CHACAY	A. LA JUNTA	LA JUNTA
KM. PARCIALES	4,4	5,9	6,9	5,9	5,3
KM. RECORRIDOS	4,4	10,3	17,2	23,1	28,4
MALARGUE	160	250	390	390	460
VIRGEN DE LOS VIENTOS		160	250	390	390
EL CHACAY			160	250	390
A. LA JUNTA				160	250
LA JUNTA					160



Dr. Natalia L. Meña Rodríguez
Sec. de Servicios Públicos
Gobierno de Mendoza



ANEXO II (DESDE EL 01-12-2023 AL 31-01-2024)

Tipo de servicio: común
ZONA SUR - GRUPO 650 **653 A**
Denominación: 653 A - MALARGÜE - MALARGÜE (por Chía, Pehuenche)

ETAPAS	MALARGÜE	FCA GRASSI
KM. PARCIALES	15,5	12,0
KM. RECORRIDOS	15,5	27,5
MALARGÜE	160	250
FCA GRASSI		160

Tipo de servicio: común
ZONA SUR - GRUPO 650 **653 C**
Denominación: 653 C - MALARGÜE - MALARGÜE (por Cementerio)

ETAPAS	MALARGÜE	FCA GRASSI
KM. PARCIALES	17,0	12,0
KM. RECORRIDOS	17,0	29,0
MALARGÜE	160	250
FCA GRASSI		160

CATEGORÍA : UP
Tipo de servicio: común
ZONA SUR - GRUPO 650 **653 B**
Denominación: 653 B - MALARGÜE - MALARGÜE (por B° Payen)

ETAPAS	MALARGÜE	FCA GRASSI
KM. PARCIALES	20,3	12,0
KM. RECORRIDOS	20,3	32,3
MALARGÜE	210	250
FCA GRASSI		210

Director de ZSM
Dra. María L. Heredia Rodríguez
Secretaría de Servicios Públicos

Dr. Natalia L. Heredia Rodríguez
Sec. de Servicios Públicos
Gobierno de Mendoza



ANEXO II (DESDE EL 01-12-2023 AL 31-01-2024)

Tipo de servicio: común
ZONA SUR - GRUPO 650

Denominación: 654 - MALARGÜE - LAS LOICAS

654

ETAPAS	MALARGUE	GRASSI	EL FORTIN	CHIHUIDO CHICO	CHIHUIDO GRANDE	AGUA BOTADA	B. BLANCAS	ARROYO MACHO	POTIMALAL	P. DEL VIENTO	BARBITAS	LA JUNTA SUR	LAS LOICAS
KM. PARCIALES	5,2	5,3	5,1	12,7	15,6	16,1	10,3	2,7	9,3	7,1	5,5	2,7	4,4
KM. RECORRIDOS	5,2	10,5	15,6	28,3	43,9	60,0	70,3	73,0	82,3	89,4	94,9	97,6	102,0
MALARGUE	160	250	320	710	780	850	960	1100	1420	1530	1600	1600	1610
GRASSI		160	250	570	640	710	890	960	1210	1420	1420	1490	1600
EL FORTIN			160	530	530	640	850	890	1100	1210	1280	1350	1430
CHIHUIDO CHICO				160	210	250	390	640	960	1100	1170	1210	1350
CHIHUIDO GRANDE					160	210	320	530	850	960	1030	1030	1170
AGUA BOTADA						160	320	390	640	890	890	960	1100
BARBAS BLANCAS							160	250	530	640	710	710	890
ARROYO MACHO								160	250	530	530	530	640
POTIMALAL									160	210	250	250	390
PORTEZUELO DEL VIENTO										160	210	250	250
BARBITAS											160	210	250
LA JUNTA SUR												160	210
LAS LOICAS													160

Sec. de Dirección

[Signature]

Dr. Natalia Mena Rodríguez
Sec. de Servicios Públicos
Gobierno de Mendoza



ANEXO II (DESDE EL 01-12-2023 AL 31-01-2024)

Tipo de servicio: común

ZONA SUR - GRUPO 650

655

Denominación: 655 - MALARGÜE - LAS LEÑAS (ESTACIONAL)

ETAPAS	MALARGÜE	VIRGEN DE LOS VIENTOS	EL CHACAY	RIO SALADO	CAÑADA ANCHA	ALFALFALITO	L. NIÑA ENC.	LOS MOLLES	LOS MORROS	LAS LEÑAS
KM. PARCIALES	4,4	6,2	7,2	13,8	9,5	6,2	7,1	7,0	9,4	8,2
KM. RECORRIDOS	4,4	10,6	17,8	31,6	41,1	47,3	54,4	61,4	70,8	79,0
MALARGÜE	160	250	390	390	640	780	960	1170	1280	1530
VIRGEN DE LOS VIENTOS		160	250	250	460	640	780	960	1170	1210
EL CHACAY			160	250	320	460	640	780	960	1100
RIO SALADO				160	250	320	460	570	850	960
CAÑADA ANCHA					160	250	250	460	570	780
ALFALFALITO						160	250	250	460	570
L. NIÑA ENC.							160	250	250	390
LOS MOLLES								160	250	320
LOS MORROS									160	250
LAS LEÑAS										160

Director
Sec. de Despesas

Dr. Natalio L. Meyer Rodríguez
Sec. de Servicios Públicos
Gobierno de Mendoza



ANEXO II (DESDE EL 01-12-2023 AL 31-01-2024)

Tipo de servicio: común
ZONA SUR - GRUPO 650

656

Denominación: 656 - MALARGÜE - EL ALAMBRADO

ETAPAS	MALARGUE	GRASSI	EL FORTIN	CHIHUJO CHICO	CHIHUJO GRANDE	AGUA BOTADA	B. BLANCAS	LLANO BLANCO	CHALAHUEN	EL MANZANO	COIHUECO	MECHANQUIL	EL ALAMBRADO
KM. PARCIALES	5,2	5,3	5,1	12,7	15,6	16,1	10,1	10,1	10,3	13,9	7,2	8,1	3,3
KM. RECORRIDOS	5,2	10,5	15,6	28,3	43,9	60,0	70,1	80,2	90,5	104,4	111,6	119,7	123,0
MALARGUE	160	250	320	710	780	850	960	1100	1280	1530	1670	1880	1990
GRASSI		160	250	570	640	710	890	1100	1210	1530	1670	1810	1990
EL FORTIN			160	530	530	640	850	980	1170	1530	1670	1740	1850
CHIHUJO CHICO				160	210	250	390	640	850	1030	1210	1530	1670
CHIHUJO GRANDE					160	210	320	530	780	960	1170	1420	1670
AGUA BOTADA						160	320	530	640	850	1170	1420	1600
BARDAS BLANCAS							160	250	530	570	850	960	1100
LLANOS BLANCOS								160	250	460	710	960	1100
CHALAHUEN									180	250	390	570	850
EL MANZANO										160	210	390	570
COIHUECO											160	210	390
MECHANQUIL												160	250
EL ALAMBRADO													160

Director de Zona Sur
Director

Km. de Desplazamiento

Dr. Natalia L. Meina Rodríguez
Sec. de Servicios Públicos
Gobierno de Mendoza



ANEXO II (DESDE EL 01-12-2023 AL 31-01-2024)

Tipo de servicio: común

ZONA SUR - GRUPO 650

657

Denominación: 657 - MALARGÜE - AGUA ESCONDIDA

ETAPAS	MALARGUE	GRASSI	EL FORTIN	CHIHUUDO CHICO	EL CRUCE	LA BATRA	CR. CARAPACHO	LLANCANELLO	CARAPACHO	EL MOLINO	MINA ETHEL	EL PERALITO	EL AGUITA	SALINILLA	LOS CORRALES	AGUA ESCONDIDA
KM. PARCIALES	5,2	5,3	5,1	12,7	4,0	12,0	8,9	12,5	17,5	25,9	11,6	8,0	27,3	24,0	7,3	1,7
KM. RECORRIDOS	5,2	10,5	15,6	28,3	32,3	44,3	53,2	65,7	83,2	109,1	120,7	128,7	156,0	180,0	187,3	189,0
MALARGUE	160	250	320	710	850	850	960	960	1210	1530	2240	2490	2700	2950	3270	3340
GRASSI		160	250	570	570	640	780	850	1100	1490	2060	2240	2490	2810	3130	3270
EL FORTIN			160	530	530	460	570	710	890	1420	1850	2130	2310	2700	3020	3200
CHIHUUDO CHICO				160	250	390	530	640	850	1210	1740	1990	2170	2560	2810	3130
EL CRUCE					160	250	390	530	640	1100	1600	1850	2060	2450	2700	3020
LA BATRA						160	250	390	530	890	1420	1670	1920	2240	2560	2810
CR. CARAPACHO							160	250	460	780	1280	1530	1810	2130	2450	2700
LLANCANELLO								160	320	570	1170	1420	1600	1990	2240	2560
CARAPACHO									160	460	960	960	1420	1740	2060	2450
EL MOLINO										160	570	570	890	1350	1670	1920
MINA ETHEL											160	390	640	850	1100	1420
EL PERALITO												160	390	570	850	1100
EL AGUITA													160	390	640	850
SALINILLA														160	390	640
LOS CORRALES															160	210
AGUA ESCONDIDA																160

Director

Sec. de Servicios Públicos



GOBIERNO DE MENDOZA
SECRETARÍA DE SERVICIOS PÚBLICOS

DECRETO N° 2198/2023

RESOLUCIÓN N°: 0111

ANEXO II (DESDE EL 01-12-2023 AL 31-01-2024)

Tipo de servicio: común

ZONA SUR - GRUPO 650

658

Denominación: 658 - MALARGÜE - SAN RAFAEL

ETAPAS	C. BENEGAS	C. DE LOS TERNEROS	PASO A NIVEL	DESVIO EL NIHUIL	LAS SALINAS	AGUA NUEVA	LOS POCITOS	EL SOSNEADO	COIHUECO	RIO SALADO	EL CHACAY	MALARGUE
KM. PARCIALES	13,9	24,7	13,7	11,3	16,2	32,1	23,2	10,9	11,2	14,0	13,4	4,4
KM. RECORRIDOS	13,9	38,6	52,3	63,6	79,8	111,9	135,1	146,0	157,2	171,2	184,6	189,0
SAN RAFAEL	390	480	530	690	800	1030	1420	1850	1970	2010	2150	2470
C. BENEGAS	160	250	250	460	690	850	1210	1600	1690	1830	2010	2080
C. DE LOS TERNEROS		160	160	250	460	710	1050	1420	1600	1650	1810	1970
PASO A NIVEL			160	160	370	690	1030	1280	1490	1600	1740	1830
DESVIO EL NIHUIL				160	230	370	1030	1100	1330	1440	1580	1740
LAS SALINAS					160	320	780	1030	1050	1280	1350	1490
AGUA NUEVA						160	320	800	940	1010	1120	1260
LOS POCITOS							160	460	570	660	800	850
EL SOSNEADO								160	230	320	460	640
COIHUECO									160	230	250	460
RIOSALADO										160	230	410
EL CHACAY											160	370
MALARGUE												160

Dr. Natalia Mena Rodríguez
Sec. de Servicios Públicos
Gobierno de Mendoza

Intero de Agda
Director

Sec. de Operación
Director



GOBIERNO DE MENDOZA
SECRETARÍA DE SERVICIOS PÚBLICOS

DECRETO N° 2198/2023
RESOLUCIÓN N°: 0111

ANEXO II (DESDE EL 01-12-2023 AL 31-01-2024)

Tipo de servicio: común
ZONA SUR - GRUPO 650

659

Denominación: 659 - MALARGÜE - RANQUIL NORTE

ETAPAS	MALARGUE	GRASSI	EL FORTIN	CHIHUIDO CHICO	CHIHUIDO GRANDE	AGUA BOTADA	R. BLANCAS	LLANO BLANCO	CHALAHUEN	EL MANZANO	PUENTE ALANIZ	RUTA BELLO	LA PASARELA	EL CRISTO	EL ZAMPAL	C. LAUQUEN	RANQUIL NORTE
KM. PARCIALES	5,2	5,3	5,1	12,7	15,6	16,1	10,1	10,1	10,3	17,2	13,1	8,2	11,9	9,7	15,2	12,7	16,5
KM. RECORRIDOS	5,2	10,5	15,6	28,3	43,9	60,0	80,2	90,5	90,5	107,7	120,8	129,0	140,9	150,6	165,8	178,5	195,0
MALARGUE	160	250	320	710	780	850	960	1100	1280	1530	1670	1740	1850	2060	2170	2770	2950
GRASSI		160	250	570	640	710	890	1030	1210	1530	1600	1670	1740	1850	2060	2060	2810
EL FORTIN			160	530	530	640	850	960	1170	1530	1530	1600	1670	1740	1850	2450	2700
CHIHUIDO CHICO				160	210	250	390	640	850	1030	1170	1210	1210	1420	1530	2170	2240
CHIHUIDO GRANDE					160	210	320	530	780	960	1100	1100	1210	1420	1530	2130	2310
AGUA BOTADA						160	320	530	640	850	890	1100	1170	1350	1490	2060	2240
BARDAS BLANCAS							160	250	530	570	640	850	960	1100	1280	1850	2060
LLANO BLANCO								160	250	530	570	780	890	1100	1170	1810	1990
CHALAHUEN									160	250	390	570	640	850	960	1530	1810
EL MANZANO										160	210	390	530	640	850	1420	1530
PUENTE ALANIZ											160	250	320	460	570	1170	1420
RUTA BELLO												160	250	390	530	1030	1210
LA PASARELA													160	250	390	850	1030
EL CRISTO														160	320	640	890
EL ZAMPAL															160	570	850
C. LAUQUEN																160	210
RANQUIL NORTE																	160

Dr. Roberto L. Mendez Rodríguez
Sec/da Servicios Públicos
Gobierno de Mendoza

Director
S. de Desam.
Director



Gobierno de Mendoza
Secretaría de Servicios Públicos

Decreto N° 2198/2023

Resolución N°: 01111

ANEXO II (DESDE EL 01-12-2023 AL 31-01-2024)

Tipo de servicio: común

ZONA SUR - GRUPO 650

660

Denominación: 660 - MENDOZA - LAS LEÑAS (ESTACIONAL)

ETAPAS	SAN RAFAEL	EL SOSNEADO	LOS MOLLES	LAS LEÑAS
KM. PARCIALES	239,0	132,0	50,0	20,0
KM. RECORRIDOS	239,0	371,0	421,0	441,0
MENDOZA	2470	4160	6540	6930
TUNUYAN	1530	3270	5260	5760
EUGENIO BUSTOS	1280	3090	4870	5260
PAREDITAS	1210	3020	4550	4870
SAN RAFAEL		1850	4300	4690
EL SOSNEADO			2310	2810
LOS MOLLES				320

Director
SESA de Servicios Públicos

Dr. Natalia L. Alena Rodríguez
Sec. de Servicios Públicos
Gobierno de Mendoza



GOBIERNO DE MENDOZA
SECRETARÍA DE SERVICIOS PÚBLICOS

DECRETO N° 2198/2023

RESOLUCIÓN N° : 01111

ANEXO II (DESDE EL 01-12-2023 AL 31-01-2024)

Tipo de servicio: común
ZONA SUR - GRUPO 650

662A

Denominación: 662 A - MENDOZA - MALARGÜE															
ETAPAS	P. DE LAS CARRETAS	LA TOSCA S.R.	SAN RAFAEL	CUADRO BENEGAS	C. TERNEROS	PASO A NIVEL	DESIVIO EL NIHUIL	LAS SALINAS	AGUA NUEVA	LOS POCITOS	EL SOSNEADO	COHUECO	RIO SALADO	EL CHACAY	MALARGÜE
KM. PARCIALES	135,8	81,6	25,1	5,6	24,7	13,7	11,3	16,2	32,1	23,2	10,9	11,2	14,0	13,4	4,4
KM. RECORRIDOS	135,6	217,2	242,3	247,9	272,6	286,3	297,6	313,8	345,9	369,1	380,0	391,2	405,2	418,6	423,0
MENDOZA	1810	2060	2470	2700	2810	2880	3020	3130	3340	3770	4160	4300	4300	4480	4620
TUNUYAN	960	1210	1530	1810	1990	2060	2130	2240	2490	2880	3270	3410	3450	3590	3770
EUGENIO BUSTOS	760	960	1280	1530	1740	1850	1850	2060	2240	2700	3090	3130	3270	3410	3590
PAREDITAS	250	640	1210	1490	1670	1810	1850	2060	2240	2700	3020	3130	3270	3340	3450
P. DE LAS CARRETAS		460	1030	1280	1530	1530	1670	1850	2060	2490	2810	2950	3090	3130	3340
LA TOSCA S.R			570	890	1030	1210	1280	1420	1670	2060	2450	2560	2630	2770	2950
SAN RAFAEL				460	460	460	690	800	1030	1420	1650	1970	2010	2150	2470
CUADRO BENEGAS				160	230	250	460	690	850	1210	1600	1690	1830	2010	2080
C. TERNEROS					160	230	250	460	710	1100	1420	1600	1650	1810	1970
PASO A NIVEL						160	230	370	690	1030	1280	1490	1600	1740	1830
DESIVIO EL NIHUIL							160	230	370	1030	1100	1330	1440	1580	1740
LAS SALINAS								160	320	780	1030	1050	1280	1350	1490
AGUA NUEVA									160	320	800	940	1010	1120	1260
LOS POCITOS										160	460	570	690	800	850
EL SOSNEADO											160	230	320	460	640
COHUECO												160	230	250	460
RIO SALADO													160	230	410
EL CHACAY														160	370

Intendente de la Provincia de Mendoza
Dr. Natalia Menna Rodríguez
Secretaría de Servicios Públicos
Gobierno de Mendoza



Gobierno de Mendoza
Secretaría de Servicios Públicos

Decreto N° 2198/2023

Resolución N°: 01111

ANEXO II (DESDE EL 01-12-2023 AL 31-01-2024)

Tipo de servicio: diferencial

ZONA SUR - GRUPO 650

662 B

Denominación: 662 B - MENDOZA - MALARGÜE

ETAPAS	MALARGÜE	
KM. RECORRIDOS	400,0	
MENDOZA	5760	Categoría Cama
MENDOZA	6720	Categoría Suite

Director de ADM
Director
Secretaría de Servicios Públicos

Dr. Natalia Elena Rodríguez
Sec. de Servicios Públicos
Gobierno de Mendoza



ANEXO II (DESDE EL 01-12-2023 AL 31-01-2024)

Tipo de servicio: común

ZONA SUR - GRUPO 650

663

Denominación: 663 - MENDOZA - SAN RAFAEL

ETAPAS	P. DE LAS CARRETERAS	LA TOSCA S.R.	SAN RAFAEL
KM. PARCIALES	135,6	81,6	17,8
KM. RECORRIDOS	135,6	217,2	235,0
MENDOZA	1810	2060	2470
TUNUYAN	960	1210	1530
EUGENIO BUSTOS	780	960	1280
PAREDITAS	250	640	1210
PASO DE LAS CARRETERAS		460	1030
LA TOSCA S.R.			570

Director de Área
Director
Secretaría de Servicios Públicos

Dr. Natalio María Rodríguez
Sec. de Servicios Públicos
Gobierno de Mendoza



ANEXO II (DESDE EL 01-12-2023 AL 31-01-2024)

Tipo de servicio: común

ZONA SUR - GRUPO 650

664

Denominación: 664 - MENDOZA - BOWEN

ETAPAS	P. DE LAS CARRETTAS	LA TOSCA S.R.	SAN RAFAEL	VICTOR WEINERT	SALTO LAS ROSAS	CASA JURI	LA GUEVARINA SA	VILLA ATUEL	FINCA INDA	REAL DEL PADRE	GENERAL ALVEAR	BOWEN
KM. PARCIALES	135,6	81,6	26,3	8,0	8,2	18,5	4,7	12,9	9,3	7,9	24,9	4,1
KM. RECORRIDOS	135,6	217,2	243,5	251,5	259,7	278,2	282,9	295,8	305,1	313,0	337,9	342,0
MENDOZA	1810	2060	2470	2470	2700	2720	2810	3020	3090	3270	3410	3590
TUNUYAN	960	1210	1530	1690	1810	1850	1970	2150	2170	2400	2490	2630
EUGENIO BUSTOS	780	960	1280	1490	1530	1650	1740	1920	1990	2220	2310	2450
PAREDTAS	250	640	1210	1440	1530	1600	1690	1920	1990	2150	2240	2240
P. DE LAS CARRETTAS		460	1030	1260	1280	1420	1490	1740	1810	2010	2060	2130
LA TOSCA S.R.			570	780	890	1050	1050	1330	1350	1600	1670	1670
SAN RAFAEL				320	390	530	710	850	890	1050	1210	1420
VICTOR WEINERT					210	250	460	570	780	850	960	1170
SALTO LAS ROSAS						250	460	570	710	780	890	1100
CASA JURI							460	370	570	710	800	890
LA GUEVARINA SA								230	370	480	710	890
VILLA ATUEL									230	320	480	780
FINCA INDA										160	410	570
REAL DEL PADRE											390	530
GENERAL ALVEAR												390

Dr. Rafael María Rodríguez
Secretario de Servicios Públicos
Gobierno de Mendoza

Soc. de Dir. de
Dr. Rafael María Rodríguez
Secretario de Servicios Públicos
Gobierno de Mendoza



GOBIERNO DE MENDOZA
SECRETARÍA DE SERVICIOS PÚBLICOS

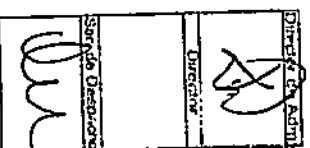
DECRETO N° 2198/2023


RESOLUCIÓN N° : 0 1 1 1

ANEXO II (DESDE EL 01-12-2023 AL 31-01-2024)

DICETOURS S.R.L.

GRUPO 700




Dr. Natalia L. Mena Rodríguez
Sec. de Servicios Públicos
Gobierno de Mendoza



ANEXO II (DESDE EL 01-12-2023 AL 31-01-2024)

DICETOURS S.R.L. GRUPO 700

701

Denominación: 701 RIVADAVIA - PHILLIPS - LA CENTRAL POR CARRIL COLOMBO.

ETAPAS	RIVADAVIA URQUIZA Y A. BROWN	RIVADAVIA AVELLANEDA Y SANTIAGO CABRAL	RIVADAVIA SANTA MARIA DE ORO SGT CABRAL Y ESTRELLA	RIVADAVIA DIQUE PHILLIPS CALLE DEL DIQUE Y COLOMBO	RIVADAVIA ESTRADA Y COLOMBO	RIVADAVIA LA CENTRAL RUTA 71 Y TERMINAL DE LA CENTRAL	RIVADAVIA LAS ROSAS LAS ROSAS Y NUEVA GIL	SANTA ROSA EL DIVISADERO ESC. EL DIVISADERO
KM. PARCIALES	2,0	2,0	3,0	7,0	8,0	2,0	3,0	3,0
KM. RECORRIDOS	2,0	4,0	7,0	14,0	22,0	24,0	27,0	30,0
TERMINAL LINIERS Y ARISTOBULO DEL VALLE	160	160	210	210	210	250	460	530
RIVADAVIA URQUIZA Y A. BROWN		160	160	210	210	210	250	460
RIVADAVIA AVELLANEDA Y SANTIAGO CABRAL			160	160	210	210	210	250
RIVADAVIA SANTA MARIA DE ORO SGT CABRAL Y ESTRELLA				160	160	210	210	210
RIVADAVIA DIQUE PHILLIPS CALLE DEL DIQUE Y COLOMBO					160	160	210	210
RIVADAVIA ESTRADA Y COLOMBO						160	160	210
RIVADAVIA LA CENTRAL RUTA 71 Y TERMINAL DE LA CENTRAL							160	160
RIVADAVIA LAS ROSAS LAS ROSAS Y NUEVA GIL								160

SECRETARÍA DE SERVICIOS PÚBLICOS
DIRECTOR

SECRETARÍA DE SERVICIOS PÚBLICOS

Dr. Mariela Helena Rodríguez
Sec. de Servicios Públicos
Gobierno de Mendoza



GOBIERNO DE MENDOZA
SECRETARÍA DE SERVICIOS PÚBLICOS

DECRETO N° 2198/2023

RESOLUCIÓN N°: 0111

ANEXO II (DESDE EL 01-12-2023 AL 31-01-2024)

DICETOURS S.R.L. GRUPO 700

702

Denominación: 702 EL MARCADO - SANTA ROSA - LA DORMIDA

ETAPAS	SANTA ROSA EL MARCADO CARRIL NORTE FRENTE ESC. M. GIL	SANTA ROSA CALLE VEGA Y RUTA NAC N°7	SANTA ROSA CARRIL EL MIRADOR Y RUTA P N° 50	SANTA ROSA B° DON HUMBERTO RUTA P N° 50 Y HERNANDEZ	SANTA ROSA RUTA P N° 50 Y LEMOS	SANTA ROSA RUTA P N° 50 Y BLANCO	SANTA ROSA GOBERNADOR CIVIT RUTA P N° 50 Y LEMOS	SANTA ROSA RUTA P N° 50 Y LA DORMIDA
KM. PARCIALES	8,0	12,0	3,0	3,0	13,0	9,0	5,0	8,5
KM. RECORRIDOS	8,0	20,0	23,0	26,0	39,0	48,0	53,0	61,5
DESDE EL MARCADO CARRIL NORTE	160	250	250	250	390	530	530	640
EL MARCADO CARRIL NORTE FRENTE ESC. M. GIL		160	250	250	250	390	530	530
SANTA ROSA CALLE VEGA Y RUTA NAC N°7			160	160	160	250	320	390
CARRIL EL MIRADOR Y RUTA P N° 50				160	160	160	250	320
B° DON HUMBERTO RUTA P N° 50 Y HERNANDEZ					160	160	250	250
SANTA ROSA RUTA P N° 50 Y LEMOS						160	160	160
SANTA ROSA RUTA P N° 50 Y BLANCO							160	160
GOBERNADOR CIVIT RUTA P N° 50 Y LEMOS								160

Director General
Secretario General



ANEXO II (DESDE EL 01-12-2023 AL 31-01-2024)

DICETOURS S.R.L. GRUPO 700

702 B

Denominación: 702B EL MARCADO - SANTA ROSA - LA DORMIDA (AP. POR HOSPITAL PERRUPATO)

ETAPAS	SANTA ROSA EL MARCADO CARRIL NORTE FRENTE ESC. M. GIL	SANTA ROSA CALLE VEGA Y RUTA MAC Nº7	SANTA ROSA CARRIL EL MIRADOR Y RUTA P Nº 50	SANTA ROSA B° DON HUMBERTO RUTA P Nº 50 Y HERNANDEZ	SANTA ROSA RUTA P Nº 50 Y LEMOS	SANTA ROSA RUTA P Nº 50 Y BLANCO	SANTA ROSA GOBERNADOR CIVIT RUTA P Nº 50 Y LEMOS	SANTA ROSA RUTA P Nº 50 Y LA DORMIDA
KM. PARCIALES	8,0	12,0	3,0	3,0	13,0	9,0	5,0	8,5
KM. RECORRIDOS	8,0	20,0	23,0	26,0	39,0	48,0	53,0	61,5
DESDE EL MARCADO CARRIL NORTE	160	250	250	250	390	530	530	640
SANTA ROSA EL MARCADO CARRIL NORTE FRENTE	160		250	250	250	390	530	530
SANTA ROSA CALLE VEGA Y RUTA MAC Nº7			160	160	160	250	320	390
SANTA ROSA CARRIL EL MIRADOR Y RUTA P Nº 50				160	160	160	250	320
SANTA ROSA B° DON HUMBERTO RUTA P Nº 50 Y					160	160	250	250
SANTA ROSA RUTA P Nº 50 Y LEMOS						160	160	160
SANTA ROSA RUTA P Nº 50 Y BLANCO							160	160
SANTA ROSA GOBERNADOR CIVIT RUTA P Nº 50 Y								160

Director General
Secretaría de Servicios Públicos
Gobierno de Mendoza

Dr. Rafael L. Mena Rodríguez
Sec. de Servicios Públicos
Gobierno de Mendoza



ANEXO II (DESDE EL 01-12-2023 AL 31-01-2024)

DICETOURS S.R.L. GRUPO 700

703

Denominación: 703 MENDOZA - SAN MARTIN

ETAPAS	MENDOZA RUTA PROV N° 50 Y URQUIZA	GUAYMALLEN SANTA ANA RUTA PROV N° 50 Y TIRASSO	GUAYMALLEN RODEO DE LA CRUZ RUTA PROV N° 50 Y SERPA	GUAYMALLEN RODEO DEL MEDIO MAIPU RUTA PROV N° 50 Y PODESTA	MAIPU BELTRAN RUTA PROV N° 50 Y VILLA PANCHITA	SAN MARTIN PALMIRA RUTA PROV N° 50 Y CHIMBAS	SAN MARTIN TUCUMAN Y SARMIENTO
KM. PARCIALES	5,5	2,0	11,0	4,2	4,5	7,9	10,0
KM. RECORRIDOS	5,5	7,5	18,5	22,7	27,2	35,1	45,1
MENDOZA TERMINAL DE OMNIBUS	160	160	210	210	250	320	530
MENDOZA RUTA PROV N° 50 Y URQUIZA		160	160	160	250	250	320
GUAYMALLEN SANTA ANA RUTA PROV N° 50 Y TIRASSO			160	160	160	250	320
GUAYMALLEN RODEO DE LA CRUZ RUTA PROV N° 50 Y				160	160	160	250
GUAYMALLEN RODEO DEL MEDIO MAIPU					160	160	250
MAIPU BELTRAN RUTA PROV N° 50 Y VILLA						160	160
SAN MARTIN PALMIRA RUTA PROV N° 50 Y CHIMBAS							160



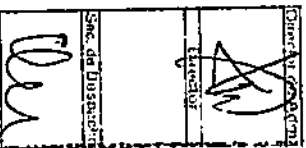
ANEXO II (DESDE EL 01-12-2023 AL 31-01-2024)

DICETOURS S.R.L. GRUPO 700

704

Denominación: 704 DIRECTO FRAY LUIS BELTRÁN

ETAPAS	MENDOZA ACCESO ESTE Y URQUIZA	GUAYMALLEN KM. R. P. 50 Y SERPA	MAIPU RODEO DEL MEDIO R. P. N°50 Y V. PODESTA	MAIPU F.L. BELTRAN B° VIRGEN DEL PILAR
KM. PARCIALES	5,5	15,0	4,2	4,5
KM. RECORRIDOS	5,5	20,5	24,7	29,2
MENDOZA TERMINAL DE OMNIBUS	160	210	210	250
MENDOZA ACCESO ESTE Y URQUIZA GUAYMALLEN	160	160	160	160
KM. R. P. 50 Y SERPA MAIPU RODEO DEL MEDIO R. P. N°50 Y V. PODESTA			160	180
				160



Dr. Natalia L. Kerns Rodríguez
Sec. de Servicios Públicos
Gobierno de Mendoza



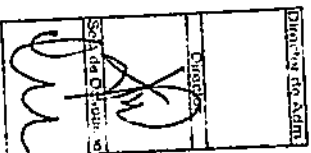
ANEXO II (DESDE EL 01-12-2023 AL 31-01-2024)

DICETOURS S.R.L. GRUPO 700

705

Denominación: 705 RIVADAVIA – REDUCCIÓN (AP. POR ANDRADE)

ETAPAS	RIVADAVIA FALUCHO Y PASO DE LOS ANDES	RIVADAVIA CHILINO Y CHILECITO	RIVADAVIA FCA. GONZALEZ VIDELA FRETE F.C.A. NORVI	RIVADAVIA LOS ARBOLES REDUCCION RUTA 67 Y CALLE GAVIOLA
KM. PARCIALES	5,0	4,0	4,0	7,0
KM. RECORRIDOS	5,0	9,0	13,0	20,0
TERMINAL LINIERS Y ARISTOBULO DEL VALLE RIVADAVIA	160	160	160	250
FALUCHO Y PASO DE LOS ANDES RIVADAVIA		160	160	160
CHILINO Y CHILECITO RIVADAVIA			160	160
FCA. GONZALEZ VIDELA FRETE F.C.A. NORVI RIVADAVIA				160



Dr. Matías L. Mena Rodríguez
Sec. de Servicios Públicos
Gobierno de Mendoza



ANEXO II (DESDE EL 01-12-2023 AL 31-01-2024)

DICETOURS S.R.L. GRUPO 700

Denominación: 706 RIVADAVIA - MEDRANO

706

ETAPAS	RIVADAVIA PUENTE RIO TUNUYAN	RIVADAVIA LIBERTA RUTA 62 Y LIBERTA	RIVADAVIA RECUERO RUTA 62 Y CALLE RECUERO	RIVADAVIA REDUCCION DE ABAJO RUTA 67 Y ALBARDON	RIVADAVIA REDUCCION DEL MEDIO RUTA 67 Y CALLE CANO	RIVADAVIA REDUCCION DE ARRIBA RUTA 67 Y ENTRADA A LA VENTANA	RIVADAVIA DIQUE LA LEGUA Y DARCENA	RIVADAVIA LA LEGUA Y CORREAS	RIVADAVIA MEDRANO 3 ACEQUIAS E IRIGOVEN
KM. PARCIALES	5,5	3,0	3,6	3,5	3,6	6,6	4,4	4,8	3,1
KM. RECORRIDOS	5,5	8,5	12,1	15,6	19,2	25,8	30,2	35,0	38,1
TERMINAL LINERS Y ARISTOBULO DEL VALLE	160	160	160	250	250	320	320	390	530
RIVADAVIA PUENTE RIO TUNUYAN		160	160	160	250	250	320	320	390
RIVADAVIA RUTA 62 Y LIBERTA			160	160	160	250	250	320	320
RIVADAVIA RECUERO RUTA 62 Y CALLE RECUERO				160	160	160	250	250	320
RIVADAVIA REDUCCION DE ABAJO RUTA 67 Y ALBARDON					160	160	160	250	250
RIVADAVIA REDUCCION DEL MEDIO RUTA 67 Y CALLE CANO						160	160	160	250
RIVADAVIA REDUCCION DE ARRIBA RUTA 67 Y ENTRADA A LA VENTANA							160	160	160
RIVADAVIA DIQUE LA LEGUA Y DARCENA								160	160
RIVADAVIA LA LEGUA Y CORREAS									160

Dr. Marcelo L. Herrera Rodríguez
Sec. de Servicios Públicos
Gobierno de Mendoza



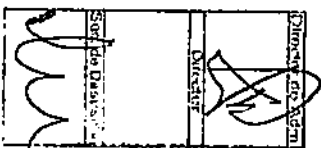
ANEXO II (DESDE EL 01-12-2023 AL 31-01-2024)

DICETOURS S.R.L. GRUPO 700

Denominación: 707 EXPRESO - RIVADAVIA - MENDOZA POR BARRIALES

707

ETAPAS	MENDOZA GUAYMALLÉN ACC ESTE Y ARENAALES	SAN MARTÍN PALMIRA UNIÓN Y CARRIL BARRIALES	JUNÍN BARRIALES RUTA P N° 60 Y CALLE MIGUEZ	JUNÍN RUTA P N° 60 Y CALLE MARTINEZ	RIVADAVIA TERMINAL LINIERS Y ARISTOBULO DEL VALLE
KM. PARCIALES	27,0	8,0	9,0	10,0	9,0
KM. RECORRIDOS	27,0	35,0	44,0	54,0	63,0
MENDOZA					
TERMINAL DE OMNIBUS	530	530	530	640	710
MENDOZA GUAYMALLÉN					
ACC ESTE Y ARENALES		530	530	530	530
SAN MARTÍN PALMIRA					
UNIÓN Y CARRIL BARRIALES			530	530	530
JUNÍN					
BARRIALES RUTA P N° 60 Y CALLE MIGUEZ				530	530
JUNÍN					
RUTA P N° 60 Y CALLE MARTINEZ					530



Dr. Natalia L. Mejía Rodríguez
Sec. de Servicios Públicos
Gobierno de Mendoza



Gobierno de Mendoza
SECRETARÍA DE SERVICIOS PÚBLICOS

DECRETO N° 2198/2023

RESOLUCIÓN N°: 01111

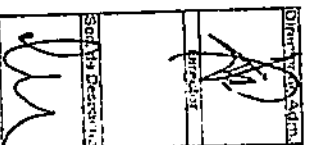
ANEXO II (DESDE EL 01-12-2023 AL 31-01-2024)

DICETOURS S.R.L. GRUPO 700

708

Denominación: 708 DIRECTO - RIVADAVIA - MENDOZA POR GIAGNONI

ETAPAS	RIVADAVIA STOS LUG Y C. CENTRO	SAN MARTIN RUTA 50 Y MARTINEZ	SAN MARTIN COSTACANAL MONTECASEROS Y RUTA N° 7	MENDOZA TERMINAL DE OMNIBUS
KM. PARCIALES	12,0	11,0	3,0	47,0
KM. RECORRIDOS	12,0	23,0	26,0	70,0
TERMINAL LINIERS Y ARISTOBULO DEL VALLE	530	530	570	710
RIVADAVIA		530	530	640
STOS LUG Y C. CENTRO				
SAN MARTIN			530	570
RUTA 50 Y MARTINEZ				
SAN MARTIN				
COSTACANAL MONTECASEROS Y RUTA N° 7				530



Dr. Natalio L. Hema Rodríguez
Sec. de Servicios Públicos
Gobierno de Mendoza



DECRETO N° 2198/2023

RESOLUCIÓN N°: 01111

ANEXO II (DESDE EL 01-12-2023 AL 31-01-2024)

DICETOURS S.R.L. GRUPO 700

Denominación: 709 RIVADAVIA - JUNIN - SAN MARTÍN - RODEO DEL MEDIO - MENDOZA

709

ETAPAS	MENDOZA R. N° 50 Y URQUIZA	GUAYMAYEN SANTA ANA R. N° 50 Y TIRAZO	GUYMALLEN RODEO DE LA GRUZ R. N° 50 Y SERPA	MAIPU RODEO DEL MEDIO RUTA N°50 Y PODESTA	MAIPU BELTRAN RUTA N° 50 Y VILLA PANCHITA	SAN MARTIN PALMIRA RUTA N°50 Y CHIMBAS	SAN MARTIN TUCUMAN Y SARMIENTO	JUNIN RUTA N° 60 Y CALLE MARTINEZ	RIVADAVIA TERMINAL LINIERS Y ARISTOBULO DEL VALLE
KM. PARCIALES	5,5	2,0	11,0	4,2	4,5	7,9	10,0	9,3	8,3
KM. RECORRIDOS	5,5	7,5	18,5	22,7	27,2	35,1	45,1	54,4	62,7
MENDOZA TERMINAL DE OMNIBUS	160	160	210	210	250	320	530	530	530
MENDOZA R. N° 50 Y URQUIZA		160	160	160	250	250	320	390	530
GUAYMAYEN SANTA ANA R. N° 50 Y TIRAZO			160	160	160	250	320	320	530
GUYMALLEN RODEO DE LA GRUZ R. N° 50 Y SERPA				160	160	160	250	320	320
MAIPU RODEO DEL MEDIO RUTA N°50 Y PODESTA					160	160	250	250	320
MAIPU BELTRAN RUTA N° 50 Y VILLA PANCHITA						160	160	250	250
SAN MARTIN PALMIRA RUTA N°50 Y CHIMBAS							160	160	160
SAN MARTIN TUCUMAN Y SARMIENTO								160	160
JUNIN RUTA N° 60 Y CALLE MARTINEZ									160

Dr. Nataly L. Ramos Padiguz
Sec. de Servicios Públicos
Gobierno de Mendoza



GOBIERNO DE MENDOZA
SECRETARÍA DE SERVICIOS PÚBLICOS

DECRETO N° 2198/2023
RESOLUCIÓN N° : 0111

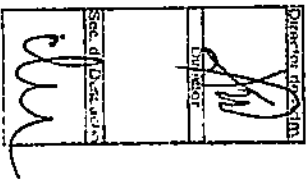
ANEXO II (DESDE EL 01-12-2023 AL 31-01-2024)

DICETOURS S.R.L. GRUPO 700

710

Denominación: 710 RIVADAVIA - JUNIN - SAN MARTÍN - U.N.C. (DIRECTO)

ETAPAS	RIVADAVIA UNC CARRIL RETAMO Y C. MARTINES	JUNIN 1. BOUQUET Y 9 DE JULIO	SAN MARTIN ACC ESTE COSTACANAL MONTECASERO	MENDOZA UNCUYO
KM. PARCIALES	8,30	3,00	10,00	50,95
KM. RECORRIDOS	8,30	11,30	21,30	72,25
TERMINAL LINIERS Y ARISTOBULO DEL VALLE RIVADAVIA	160	160	210	710
UNC CARRIL RETAMO Y C. MARTINES RIVADAVIA		160	160	640
1. BOUQUET Y 9 DE JULIO JUNIN			160	570
SAN MARTIN ACC ESTE COSTACANAL MONTECASERO				160



Dr. Natalia L. Mema Rodríguez
Sec. de Servicios Públicos
Gobierno de Mendoza



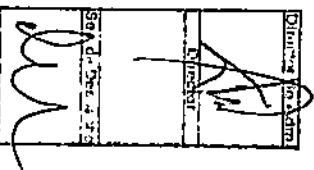
ANEXO II (DESDE EL 01-12-2023 AL 31-01-2024)

DICETOURS S.R.L. GRUPO 700

711

Denominación: 711 PALMIRA - U.N.C. (DIRECTO)

ETAPAS	MENDOZA GUAYMALLEN ACC ESTE Y ARENALES	SAN MARTIN PALMIRA UNION Y CARRIL BARRIALES	JUNIN BARRIALES RUTA P N° 60 Y CALLE MIGUEZ	JUNIN RUTA P N° 60 Y CALLE MARTINEZ	RIVADAVIA TERMINAL LINIERS Y ARISTOBULO DEL VALLE
KM. PARCIALES	27,00	8,00	9,00	10,00	9,00
KM. RECORRIDOS	27,00	35,00	44,00	54,00	63,00
MENDOZA TERMINAL DE OMNIBUS	530	530	530	640	710
MENDOZA GUAYMALLEN ACC ESTE Y ARENALES		530	530	530	530
SAN MARTIN PALMIRA UNION Y CARRIL BARRIALES			530	530	530
JUNIN BARRIALES RUTA P N° 60 Y CALLE MIGUEZ				530	530
JUNIN RUTA P N° 60 Y CALLE MARTINEZ					530



Dr. Marcelo L. Méndez Rodríguez
Sec. de Servicios Públicos
Gobierno de Mendoza



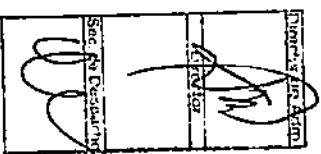
ANEXO II (DESDE EL 01-12-2023 AL 31-01-2024)

DICETOURS S.R.L. GRUPO 700

712

Denominación: 712 RIVADAVIA - PALMIRA POR BARRIALES

ETAPAS	RIVADAVIA CARRIL RETAMO Y C. MARTINEZ	JUNIN CARRIL BARRIALES Y C. MGUEZ	SAN MARTIN C. BARRIALES Y C. UNION	SAN MARTIN PALMIRA AVENIDA LIBERTADOR Y RIVADAVIA
KM. PARCIALES	8,30	10,10	9,20	7,90
KM. RECORRIDOS	8,30	18,40	27,60	35,50
TERMINAL LINIERS Y ARISTOBULO DEL VALLE	160	160	160	250
RIVADAVIA				
CARRIL RETAMO Y C. MARTINES		160	160	250
JUNIN				
CARRIL BARRIALES Y C. MGUEZ			160	160
SAN MARTIN				
C. BARRIALES Y C. UNION				160



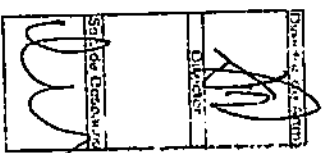
Dr. Natalia L. Nema Rodríguez
Sec. de Servicios Públicos
Gobierno de Mendoza



ANEXO II (DESDE EL 01-12-2023 AL 31-01-2024)

Denominación: 712 RIVADAVIA - PALMIRA POR BARRIALES (AP. X FALUCHO PRIMAVERA)

ETAPAS	RIVADAVIA CARRIL RETAMO Y C. MARTINEZ	JUNIN CARRIL BARRIALES Y C. MGUEZ	SAN MARTIN C. BARRIALES Y C. UNION	SAN MARTIN PALMIRA AVENIDA LIBERTADOR Y RIVADAVIA
KM. PARCIALES	8,30	10,10	9,20	7,90
KM. RECORRIDOS	8,30	18,40	27,60	35,50
TERMINAL LINIERS Y ARISTOBULO DEL VALLE	160	160	160	250
RIVADAVIA				
CARRIL RETAMO Y C. MARTINES		160	160	250
JUNIN				
CARRIL BARRIALES Y C. MGUEZ			160	160
SAN MARTIN				
C. BARRIALES Y C. UNION				160



Dr. Matías L. Mena Rodríguez
Sep. de Servicios Públicos
Gobierno de Mendoza



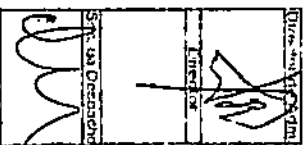
DECRETO N° 2198/2023

RESOLUCIÓN N°: 0111

ANEXO II (DESDE EL 01-12-2023 AL 31-01-2024)

Denominación: 712 RIVADAVIA - PALMIRA POR BARRIALES (AP. POR ORFILA)

ETAPAS	RIVADAVIA CARRIL RETAMO Y C. MARTINEZ	JUNIN CARRIL BARRIALES Y C. MGUEZ	SAN MARTIN C. BARRIALES Y C. UNION	SAN MARTIN PALMIRA AVENIDA LIBERTADOR Y RIVADAVIA
KM. PARCIALES	8,30	10,10	9,20	7,90
KM. RECORRIDOS	8,30	18,40	27,60	35,50
TERMINAL LINIERS Y ARISTOBULO DEL VALLE	160	160	160	250
RIVADAVIA				
CARRIL RETAMO Y C. MARTINES		160	160	250
JUNIN				
CARRIL BARRIALES Y C. MGUEZ			160	160
SAN MARTIN				
C. BARRIALES Y C. UNION				160



Dr. Natalia L. Hirona Rodríguez
Sec. de Servicios Públicos
Gobierno de Mendoza



ANEXO II (DESDE EL 01-12-2023 AL 31-01-2024)

Denominación: 712 RIVADAVIA - PALMIRA POR BARRIALES (AP. POR CABALLERO)

ETAPAS	RIVADAVIA CARRIL RETAMO Y C. MARTINEZ	JUNIN CARRIL BARRIALES Y C. MGUEZ	SAN MARTIN C. BARRIALES Y C. UNION	SAN MARTIN PALMIRA AVENIDA LIBERTADOR Y RIVADAVIA
KM. PARCIALES	8,30	10,10	9,20	7,90
KM. RECORRIDOS	8,30	18,40	27,60	35,50
RIVADAVIA TERMINAL LINIERS Y ARISTOBULO DEL VALLE	160	160	160	250
RIVADAVIA CARRIL RETAMO Y C. MARTINES		160	160	250
JUNIN CARRIL BARRIALES Y C. MGUEZ			160	160
SAN MARTIN C. BARRIALES Y C. UNION				160



Dr. Natalia L. Mena Rodríguez
Sec. de Servicios Públicos
Gobierno de Mendoza



ANEXO II (DESDE EL 01-12-2023 AL 31-01-2024)

Denominación: 712 RIVADAVIA - PALMIRA X BARRIALES (AP. POR RODRIGUEZ PEÑA)

ETAPAS	RIVADAVIA CARRIL RETAMO Y C. MARTINEZ	JUNIN CARRIL BARRIALES Y C. MGUEZ	SAN MARTIN C. BARRIALES Y C. UNION	SAN MARTIN PALMIRA AVENIDA LIBERTADOR Y RIVADAVIA
KM. PARCIALES	8,30	10,10	9,20	7,90
KM. RECORRIDOS	8,30	18,40	27,60	35,50
TERMINAL LINIERS Y ARISTOBULO DEL VALLE	160	160	160	250
RIVADAVIA				
CARRIL RETAMO Y C. MARTINES		160	160	250
JUNIN				
CARRIL BARRIALES Y C. MGUEZ			160	180
SAN MARTIN				
C. BARRIALES Y C. UNION				160

Dr. Matías L. Herra Rodríguez
Sec. de Servicios Públicos
Gobierno de Mendoza

Dr. Matías L. Herra Rodríguez
Sec. de Servicios Públicos
Gobierno de Mendoza



ANEXO II (DESDE EL 01-12-2023 AL 31-01-2024)

DICETOURS S.R.L. GRUPO 700

Denominación: 713 RIVADAVIA -MEDRANO -MENDOZA

713

ETAPAS	MENDOZA RUTA PROV N° 50 Y URQUIZA	GUAYMALLEN SANTA ANA Y TIRAZO	GUAYMALLEN RODEO DE LA GRUZ R.50 Y SERPA	MAIPU RODEO DEL MEDIO R N°50 Y PODESTA	MAIPU F. BELTRAN R. N°50 Y VILLA PANCHITA	SAN MARTIN PALMIRA C. BARRIALES Y CALLE UNION	JUNIN RODRIGUEZ PEÑALOS SAUCE Y PASO NIVEL	JUNIN EL TOPON LA LEGUA Y C. CORREA	RIVADAVIA MEDRANO C. MOYANO Y C. LA VIRGEN	RIVADAVIA TRES ESQUINA MOYANO Y LOS JAMONES	JUNIN BODEGA ESCORRHUELA MOYANO Y PRIMAVERA	JUNIN C. RETAMO Y C. MARTINES	RIVADAVIA LINERS Y ARISTOBULO DEL VALLE
KM. PARCIALES	5,50	2,00	11,00	4,20	4,50	7,90	7,50	4,00	6,30	8,50	4,90	9,30	8,30
KM. RECORRIDOS	5,50	7,50	18,50	22,70	27,20	35,10	42,60	48,60	52,90	61,40	66,30	75,60	83,90
TERMINAL DE OMIBUS	160	160	210	210	250	320	530	530	530	640	710	780	780
RUTA PROV N° 50 Y URQUIZA		160	160	160	250	250	460	530	530	530	640	710	780
SANTA ANA Y TIRAZO			160	160	160	250	390	480	530	530	530	640	640
GUAYMALLEN RODEO DE LA GRUZ R.50 Y SERPA				160	160	160	320	390	460	530	530	640	640
MAIPU RODEO DEL MEDIO R N°50 Y PODESTA					160	160	250	250	390	390	460	530	530
MAIPU F. L. BELTRAN R. N°50 Y VILLA PANCHITA						160	160	250	250	320	390	460	530
SAN MARTIN PALMIRA C. BARRIALES Y CALLE UNION							160	160	210	250	320	390	530
JUNIN RODRIGUEZ PEÑA LOS SAUCE Y JUNIN								160	160	250	250	320	320
EL TOPON LA LEGUA Y C. CORREA RIVADAVIA									160	160	250	250	250
MEDRANO C. MOYANO Y C. LA RIVADAVIA										160	160	160	250
TRES ESQUINA MOYANO Y LOS JUNIN											160	160	160
BODEGA ESCORRHUELA MOYANO Y JUNIN												160	160
C. RETAMO Y C. MARTINES JUNIN													160

SECRETARÍA DE SERVICIOS PÚBLICOS

Dr. Natalio L. Merna Rodríguez
Sec. de Servicios Públicos
Gobierno de Mendoza



ANEXO II (DESDE EL 01-12-2023 AL 31-01-2024)

Denominación: 713 RIVADAVIA - MEDRANO - MENDOZA (A.P. POR MEDRANO)

ETAPAS	MENDOZA RUTA PROV N° 50 Y URQUIZA	GUAYMALLEN SANTA ANA Y TIRAZO	GUAYMALLEN RODEO DE LA GRUZ R.50 Y SERPA	MAIPU RODEO DEL MEDIO R N°50 Y PODESTA	MAIPU F. L. BELTRAN R. Nº50 Y VILLA PANCHITA	SAN MARTIN PALMIRA C. BARRIALES Y CALLE UNION	JUNIN RODRIGUEZ PENALOS SAUCE Y NIVEL	JUNIN EL TOPON LA LEGUA Y C. CORREA	RIVADAVIA MEDRANO C. MOYANO Y C. LA VIRGEN	RIVADAVIA TRES ESQUINA MOYANO Y LOS JAMONES	JUNIN BODEGA ESCORRHUELA MOYANO Y PRIMAVERA	JUNIN C. RETAMO Y C. MARTINES	RIVADAVIA LINIERS Y ARISTOBULO DEL VALLE
KM. PARCIALES	5,50	2,00	11,00	4,20	4,50	7,90	7,50	4,00	6,30	8,50	4,90	9,30	8,30
KM. RECORRIDOS	5,50	7,50	18,50	22,70	27,20	35,10	42,60	46,60	52,90	61,40	66,30	75,60	83,90
AIENDOZA	160	180	210	210	250	320	530	530	530	640	710	780	780
TERMINAL DE OMBIBUS													
MENDOZA													
RUTA PROV N° 50 Y URQUIZA		180	160	160	250	250	460	530	530	530	640	710	780
GUAYMALLEN													
SANTA ANA Y TIRAZO			160	160	160	250	390	460	530	530	530	640	640
GUAYMALLEN RODEO DE LA GRUZ R.50 Y SERPA				160	160	160	320	390	460	530	530	530	530
MAIPU RODEO DEL MEDIO R N°50 Y PODESTA					160	160	250	250	390	390	460	530	530
MAIPU F. L. BELTRAN R. Nº50 Y VILLA PANCHITA						160	160	250	250	320	390	460	530
SAN MARTIN PALMIRA C. BARRIALES Y CALLE UNION							160	160	210	250	320	390	530
JUNIN RODRIGUEZ PENALOS SAUCE Y JUNIN								180	160	250	250	320	320
EL TOPON LA LEGUA Y C. CORREA									160	180	250	250	250
RIVADAVIA											250	250	250
RIVADAVIA											160	160	250
MEDRANO C. MOYANO Y C. LA RIVADAVIA												160	160
TRES ESQUINA MOYANO Y LOS JUNIN													160
BODEGA ESCORRHUELA MOYANO Y JUNIN													160
C. RETAMO Y C. MARTINES JUNIN													160

SECRETARÍA DE SERVICIOS PÚBLICOS

Dr. Natalio L. Maza Rodríguez
Sec. de Servicios Públicos
Gobierno de Mendoza



ANEXO II (DESDE EL 01-12-2023 AL 31-01-2024)

Denominación: 713 RIVADAVIA - MEDRANO - MENDOZA (AP. POR MEDRANO Y RODRIGUEZ PEÑA)

ETAPAS	MENDOZA RUTA PROV Nº 50 Y URQUIZA	GUAYMALLEN SANTA ANA Y TIRAZO	GUAYMALLEN RODEO DE LA GRUZ R.50 Y SERPA	MAPU RODEO DEL MEDIO R. Nº50 Y PODESTA	MAPU F. L. BELTRAN R. Nº50 Y VILLA PANCHITA	SAN MARTIN PALMIRA C. BARRIALES Y CALLE UNION	JUNIN RODRIGUEZ PEÑALOS SAUCE Y PASO NIVEL	JUNIN EL TOPON LA LEGUA Y C. CORREA	RIVADAVIA MEDRANO C. MOYANO Y C. LA VIRGEN	RIVADAVIA TRES ESQUINA MOYANO Y LOS JAMONES	JUNIN BODEGA ESCORRIUELA MOYANO Y PRIMAVERA	JUNIN C. RETAMO Y C. MARTINES	RIVADAVIA LINIERS Y ARISTOBULO DEL VALLE
KM. PARCIALES	5,50	2,00	11,00	4,20	4,50	7,90	7,50	4,00	6,30	8,50	4,90	9,30	8,30
KM. RECORRIDOS	5,50	7,50	18,50	22,70	27,20	35,10	42,60	46,60	52,90	61,40	66,30	75,60	83,90
TERMINAL DE OMNIBUS	160	160	210	210	250	320	530	530	530	640	710	780	780
MENDOZA													
RUTA PROV Nº 50 Y URQUIZA		160	160	160	250	250	460	530	530	530	640	710	780
GUAYMALLEN													
SANTA ANA Y TIRAZO			160	160	160	160	390	460	530	530	530	640	640
GUAYMALLEN RODEO DE LA GRUZ R.50 Y SERPA				160	160	160	320	390	460	530	530	530	530
MAPU RODEO DEL MEDIO R. Nº50 Y PODESTA					160	160	250	250	390	390	460	530	530
MAPU F. L. BELTRAN R. Nº50 Y VILLA PANCHITA						160	160	250	250	320	390	460	530
SAN MARTIN PALMIRA C. BARRIALES Y CALLE UNION							160	160	210	250	320	390	530
JUNIN RODRIGUEZ PEÑA LOS SAUCE Y JUNIN								160	160	250	250	320	320
EL TOPON LA LEGUA Y C. CORREA JUNIN									160	160	250	250	250
RIVADAVIA MEDRANO C. MOYANO Y C. LA JUNIN										160	160	160	250
RIVADAVIA TRES ESQUINA MOYANO Y LOS JUNIN											160	160	160
BODEGA ESCORRIUELA MOYANO Y JUNIN												160	160
C. RETAMO Y C. MARTINES JUNIN													160

Dr. Natalia L. María Rodríguez
Sec. de Servicios Públicos
Gobierno de Mendoza

Servicio Descentralizado



ANEXO II (DESDE EL 01-12-2023 AL 31-01-2024)

DICETOURS S.R.L. GRUPO 700

Denominación: 714 RIVADAVIA - LA DORMIDA POR COLOMBO

714

ETAPAS	RIVADAVIA STA M. ORO LINIERA A. BROWN	RIVADAVIA DIQUE PHILLIPS C. DEL DIQUE Y COLOMBO	RIVADAVIA COLOMBO Y CARRIL R. 71	SANTA ROSA EL MIRADOR R. N° 50 Y C. MIRADOR	SANTA ROSA B°D,Humb.	SANTA ROSA R. N° 50 Y CALLE HERNANDEZ	SANTA ROSA LAS CATTAS R. N. 50° Y BIANCO	SANTA ROSA Gob. Civil R. N° 50 Y CALLE LEMOS	SANTA ROSA LA DORMIDA R. N° 50 Y LOS PARRALES
KM. PARCIALES	5,50	6,00	10,20	4,20	4,70	13,00	9,40	5,20	8,70
KM. RECORRIDOS	5,50	11,50	21,70	25,90	30,60	43,60	53,00	58,20	66,90
TERMINAL LINIERS Y ARISTOBULO DEL	160	160	250	250	320	460	530	530	640
RIVADAVIA									
STA M. ORO LINIERA A. BROWN		160	160	250	250	320	460	530	530
RIVADAVIA									
DIQUE PHILLIPS C. DEL DIQUE Y COLOMBO			160	160	250	250	320	460	530
RIVADAVIA									
COLONBO Y CARRIL R. 71				160	160	160	250	320	390
SANTA ROSA									
EL MIRADOR R. N° 50 Y C. MIRADOR					160	160	160	250	320
SANTA ROSA									
B° D.Humb.						160	160	250	250
SANTA ROSA									
R. N° 50 Y CALLE HERNANDEZ							160	160	160
SANTA ROSA									
LAS CATTAS R. N. 50° Y BIANCO								160	160
SANTA ROSA									
Gob. Civil R. N° 50 Y CALLE LEMOS									160

Dr. Matías L. Manía Rodríguez
Sec. de Servicios Públicos
Gobierno de Mendoza



GOBIERNO DE MENDOZA
SECRETARÍA DE SERVICIOS PÚBLICOS

DECRETO N° 2198/2023

RESOLUCIÓN N°: 0111

ANEXO II (DESDE EL 01-12-2023 AL 31-01-2024)

DICETOURS S.R.L. GRUPO 700

Denominación: 715 MENDOZA - LA PAZ

715

ETAPAS	MENDOZA ACC ESTE Y ARENALES	PALMIRA RUTA 50 Y CHIMBAS	SAN MARTIN RUTA 50 Y MARTINEZ	SAN MARTIN V. MIGUEZ RUTA 50 Y MIGUEZ	RIVADAVIA MIRADOR RUTA 50 Y EL MIRADOR	RIVADAVIA Humb. RUTA 50 Y GOMEZ	SANTA ROSA RUTA 50 Y HERNANDEZ	SANTA ROSA LAS CATTAS RUTA 50 Y 26 DE ENERO	SANTA ROSA Gob. CIVIL RUTA 50 Y LEMOS	SANTA ROSA LA D RUTA 50 Y FINCA RUMBO	SANTA ROSA Las Chacilas RUTA 50 Y PASO A NIVEL	LA PAZ TERMINAL DE OMNIBUS
KM. PARCIALES	3,00	35,00	10,00	15,00	4,00	5,00	13,00	9,00	5,00	22,00	9,00	8,00
KM. RECORRIDOS	3,00	35,00	45,00	60,00	64,00	69,00	82,00	91,00	96,00	118,00	127,00	135,00
TERMINAL DE OMNIBUS	160	530	570	640	710	780	780	890	960	1170	1420	1490
MENDOZA ACC ESTE Y ARENALES		530	570	640	710	780	780	890	960	1170	1420	1490
PALMIRA RUTA 50 Y CHIMBAS			160	210	290	250	390	530	530	640	780	1030
SAN MARTIN RUTA 50 Y MARTINEZ				160	160	160	250	320	390	460	710	890
SAN MARTIN V. MIGUEZ RUTA 50 Y MIGUEZ					160	160	160	250	320	390	640	710
RIVADAVIA MIRADOR RUTA 50 Y EL MIRADOR						160	160	160	250	320	530	640
RIVADAVIA Humb. RUTA 50 Y GOMEZ							160	160	250	250	530	640
SANTA ROSA RUTA 50 Y HERNANDEZ								160	160	180	460	530
SANTA ROSA LAS CATTAS RUTA 50 Y 26 DE ENERO									160	160	320	530
SANTA ROSA Gob. CIVIL RUTA 50 Y LEMOS										160	250	320
SANTA ROSA LA D RUTA 50 Y FINCA RUMBO											160	160
SANTA ROSA Las Chacilas RUTA 50 Y PASO A NIVEL												160

SECRETARÍA DE SERVICIOS PÚBLICOS
GOBIERNO DE MENDOZA

Dr. Natalio L. Mena Rodríguez
Sec. de Servicios Públicos
Gobierno de Mendoza



ANEXO II (DESDE EL 01-12-2023 AL 31-01-2024)

DICETOURS S.R.L. GRUPO 700

716

Denominación: 716 DIRECTO MENDOZA - LA PAZ POR RUTA NAC. N° 7

ETAPAS	MENDOZA ACC ESTE Y ARENALES	SAN MARTIN RUTA 50 Y MARTINEZ	STA. ROSA RUTA 50 Y HERNANDEZ	SANTA ROSA LAS CATTAS RUTA 50 Y 26 DE ENERO	SANTA ROSA LA DORMIDA RUTA 50 Y FINCA RUMBO	LA PAZ TERMINAL DE OMNIBUS
KM. PARCIALES	5,50	40,00	37,00	9,00	20,00	34,00
KM. RECORRIDOS	5,50	45,50	82,50	91,50	111,50	145,50
MENDOZA TERMINAL DE OMNIBUS	160	570	780	890	1170	1490
MENDOZA ACC ESTE Y ARENALES		160	390	530	640	1030
SAN MARTIN RUTA 50 Y MARTINEZ			160	160	250	640
SANTA ROSA RUTA 50 Y HERNANDEZ				160	160	530
SANTA ROSA LAS CATTAS RUTA 50 Y 26 DE ENERO					160	320
SANTA ROSA LA DORMIDA RUTA 50 Y FINCA RUMBO						160

SECRETARÍA DE SERVICIOS PÚBLICOS
MENDOZA
Sra. de Dicetours

Dr. Natalia L. Maena Rodríguez
Sec. de Servicios Públicos
Gobierno de Mendoza



ANEXO II (DESDE EL 01-12-2023 AL 31-01-2024)

DICETOURS S.R.L. GRUPO 700

717

Denominación: 717 SAN MARTÍN - MEDRANO POR ORFILA APERTURA CALLE MIGUEZ

ETAPAS	SAN MARTÍN CHILENO HERRERA Y ESPEJO	JUNIN ORFILA CORVALAN Y ORFILA	JUNIN CORVALAN CARRIL BARRIALES Y C. MIGUEZ	JUNIN BARRIALES LA MORA Y C. VIEJO BARRIALES	JUNIN R. PEÑA LOS SAUCES Y VIAS FF. CC.	JUNIN LOS SAUCES LA LEGUA Y LAS CORREAS	JUNIN EL TOPON LA LEGUA Y LAS CORREA	RIVADAVIA CALLE SARMIENTO
KM. PARCIALES	4,20	3,10	5,80	5,00	4,00	2,70	4,80	4,10
KM. RECORRIDOS	4,20	7,30	13,10	18,10	22,10	24,80	29,60	33,70
SAN MARTIN TUCUMAN Y SARMIENTO	160	160	160	210	250	250	320	390
SAN MARTIN CHILENO HERRERA Y ESPEJO		160	160	160	250	250	250	320
JUNIN ORFILA CORVALAN Y ORFILA			160	160	160	250	250	320
JUNIN CORVALAN CARRIL BARRIALES Y C. MIGUEZ				160	160	160	250	250
JUNIN BARRIALES LA MORA Y C. VIEJO BARRIALES					160	160	160	210
JUNIN R. PEÑA LOS SAUCES Y VIAS FF. CC.						160	160	160
JUNIN LOS SAUCES LA LEGUA Y LAS CORREAS							160	160
JUNIN EL TOPON LA LEGUA Y LAS CORREAS								160

Director de S.P.
[Signature]



ANEXO II (DESDE EL 01-12-2023 AL 31-01-2024)

DICETOURS S.R.L. GRUPO 700

717-1

Denominación: 717-1 SAN MARTÍN - MEDRANO POR ORFILA APERTURA CALLE MIGUEZ (AP. POR ORFILA MIGUEZ)

ETAPAS	SAN MARTÍN CHILENO HERRERA Y ESPEJO	JUNIN ORFILA CORVALAN Y ORFILA	JUNIN CORVALAN CARRIL BARRALES Y C. MIGUEZ	JUNIN BARRALES LA MORA Y C. VIEJO BARRALES	JUNIN R. PEÑA LOS SAUSES Y VIAS FF. CC.	JUNIN LOS SAUCES LA LEGUA Y LAS CORREAS	JUNIN EL TOPON LA LEGUA Y LAS CORREA	RIVADAVIA MEDRANO CALLE SARMIENTO
KM. PARCIALES	4,20	3,10	5,80	5,00	4,00	2,70	4,80	4,10
KM. RECORRIDOS	4,20	7,30	13,10	18,10	22,10	24,80	29,60	33,70
SAN MARTIN TUJUMAN Y SARMIENTO	160	160	160	210	250	250	320	390
SAN MARTIN CHILENO HERRERA Y ESPEJO		160	160	160	250	250	250	320
JUNIN ORFILA CORVALAN Y ORFILA			160	160	160	250	250	320
JUNIN CORVALAN CARRIL BARRALES Y C. MIGUEZ				160	160	160	250	250
JUNIN BARRALES LA MORA Y C. VIEJO BARRALES					160	160	160	210
JUNIN R. PEÑA LOS SAUSES Y VIAS FF. CC.						160	160	160
JUNIN LOS SAUCES LA LEGUA Y LAS CORREAS							160	160
JUNIN EL TOPON LA LEGUA Y LAS								160

DIRECTOR GENERAL
SECRETARÍA DE SERVICIOS PÚBLICOS
Gobierno de Mendoza
Dr. Matías L. Mena Rodríguez
Sec. de Servicios Públicos
Calle 1 de Mayo N° 1000



ANEXO II (DESDE EL 01-12-2023 AL 31-01-2024)

DICETOURS S.R.L. GRUPO 700

718

Denominación: 718 RIVADAVIA – PHILLIPS

ETAPAS	RIVADAVIA STA.M. DE ORO LINIERS A.BROWM	JUNIN RETAMO CALLE ARIAS Y CARRIL RETAMO	JUNIN PHILLIPS CARRIL RETAMO YE. GONZALEZ
KM. PARCIALES	5,50	9,00	9,90
KM. RECORRIDOS	5,50	14,50	24,40
RIVADAVIA			
TERMINAL LINIERS Y ARISTOBULO DEL VALLE	160	160	250
RIVADAVIA			
STA.M. DE ORO LINIERS A.BROWM		160	160
JUNIN			
RETAMO CALLE ARIAS Y CARRIL RETAMO			160

SECRETARÍA DE SERVICIOS PÚBLICOS
Sec. de Despl. P.
Mendoza

Dr. Mytello L. Mesa Rodríguez
Sec. de Servicios Públicos
Gobierno de Mendoza



ANEXO II (DESDE EL 01-12-2023 AL 31-01-2024)

Denominación: 718 RIVADAVIA – PHILLIPS (AP. POR LO OTYANES)

ETAPAS	RIVADAVIA STA.M. DE ORO LINIERS A.BROWMM	JUNIN RETAMO CALLE ARIAS Y CARRIL RETAMO	JUNIN PHILLIPS CARRIL RETAMO YE GONZALEZ
KM. PARCIALES	5,50	9,00	9,90
KM. RECORRIDOS	5,50	14,50	24,40
RIVADAVIA TERMINAL LINIERS Y ARISTOBULO DEL VALLE	160	160	250
RIVADAVIA STA.M. DE ORO LINIERS A.BROWMM		160	160
JUNIN RETAMO CALLE ARIAS Y CARRIL RETAMO			160

SECRETARÍA DE SERVICIOS PÚBLICOS
GOBIERNO DE MENDOZA
SECRETARÍA DE SERVICIOS PÚBLICOS

Dr. Natalia L. Maena Rodríguez
Sec. de Servicios Públicos
Gobierno de Mendoza



ANEXO II (DESDE EL 01-12-2023 AL 31-01-2024)

DICETOURS S.R.L. GRUPO 700

719

Denominación: 719 JUNIN - PHILLIPS

ETAPAS	JUNIN CALLE RETAMO Y MARTINEZ	RIVADAVIA SAN ISIDRO Y ESTRELLA	JUNIN VIEJO RETAMO CARRIL V. RETAMO Y ARIAS	JUNIN PHILLIPS CARRIL V. RETAMO Y E. GONZALES	JUNIN LOS ATOYANES CARRIL V. RETAMO Y CARRIL EL MIRADOR
KM. PARCIALES	3,00	5,00	7,00	10,00	11,00
KM. RECORRIDOS	3,00	8,00	15,00	25,00	36,00
TERMINAL LINIERS Y ARISTOBULO DEL VALLE	160	160	160	210	250
JUNIN CALLE RETAMO Y MARTINEZ		160	160	160	210
RIVADAVIA SAN ISIDRO Y ESTRELLA			160	160	160
JUNIN VIEJO RETAMO CARRIL V. RETAMO Y ARIAS				160	160
JUNIN PHILLIPS CARRIL V. RETAMO Y E. GONZALES					160

SECRETARÍA DE SERVICIOS PÚBLICOS
MENDOZA

Dr. Natalia L. Nema Rodríguez
Sec. de Servicios Públicos
Gobierno de Mendoza



ANEXO II (DESDE EL 01-12-2023 AL 31-01-2024)

DICETOURS S.R.L. GRUPO 700

720

Denominación: 720 RIVADAVIA - EL MIRADOR - LA CENTRAL

ETAPAS	RIVADAVIA UNION Y GALIGNIANA	RIVADAVIA GARGANTINI FLORIDA Y ORTEGA	RIVADAVIA LA VERDE FLORIDA Y BESTANI TITTARELLI	RIVADAVIA CALZETTI FLORIDA Y LOS GUNDOS	RIVADAVIA BARRERA FLORIDA Y BARRERA	RIVADAVIA LA CENTRAL RUTA 71 Y TERMINAL
KM. PARCIALES	5,50	5,10	5,70	3,20	3,70	10,50
KM. RECORRIDOS	5,50	10,60	16,30	19,50	23,20	33,70
RIVADAVIA TERMINAL LINIERS Y ARISTOBULO DEL VALLE	160	160	160	250	250	390
RIVADAVIA UNION Y GALIGNIANA		160	160	210	250	320
RIVADAVIA GARGANTINI FLORIDA Y ORTEGA			160	160	160	250
RIVADAVIA LA VERDE FLORIDA Y BESTANI TITTARELLI				160	160	250
RIVADAVIA CALZETTI FLORIDA Y LOS GUNDOS					160	160
RIVADAVIA BARRERA FLORIDA Y BARRERA						160

Director de V.P. y A. T. P.
L. N. 2017
Secretaría de Servicios Públicos



ANEXO II (DESDE EL 01-12-2023 AL 31-01-2024)

Denominación: 720 RIVADAVIA - EL MIRADOR - LA CENTRAL (AP. POR FORESTAL)

ETAPAS	RIVADAVIA UNION Y GALIGNIANA	RIVADAVIA GARGANTINI FLORIDA Y ORTEGA	RIVADAVIA LA VERDE FLORIDA Y BESTANI TITTARELLI	RIVADAVIA CALZETTI FLORIDA Y LOS GUINDOS	RIVADAVIA BARRERA FLORIDA Y BARRERA	RIVADAVIA LA CENTRAL RUTA 71 Y TERMINAL
KM. PARCIALES	5,50	5,10	5,70	3,20	3,70	10,50
KM. RECORRIDOS	5,50	10,60	16,30	19,50	23,20	33,70
RIVADAVIA TERMINAL LINIERS Y ARISTOBULO DEL VALLE	160	160	160	250	250	390
RIVADAVIA UNION Y GALIGNIANA		160	160	210	250	320
RIVADAVIA GARGANTINI FLORIDA Y ORTEGA			160	160	160	250
RIVADAVIA LA VERDE FLORIDA Y BESTANI TITTARELLI				160	160	250
RIVADAVIA CALZETTI FLORIDA Y LOS GUINDOS					160	160
RIVADAVIA BARRERA FLORIDA Y BARRERA						160

SECRETARÍA DE SERVICIOS PÚBLICOS
GOBIERNO DE MENDOZA

Dr. Natalia L. Meana Rodríguez
Séc. de Servicios Públicos
Gobierno de Mendoza



Decreto N° 2198/2023

Resolución N°: 0111

ANEXO II (DESDE EL 01-12-2023 AL 31-01-2024)

Denominación: 720 RIVADAVIA - EL MIRADOR - LA CENTRAL (AP. POR LAS YEGÜITAS)

ETAPAS	RIVADAVIA UNION Y GALIGNIANA	RIVADAVIA GARGANTINI FLORIDA Y ORTEGA	RIVADAVIA LA VERDE FLORIDA Y BESTANI TITTARELLI	RIVADAVIA CALZETTI FLORIDA Y LOS GUINDOS	RIVADAVIA BARRERA FLORIDA Y BARRERA	RIVADAVIA LA CENTRAL RUTA 71 Y TERMINAL
KM. PARCIALES	5,50	5,10	5,70	3,20	3,70	10,50
KM. RECORRIDOS	5,50	10,60	16,30	19,50	23,20	33,70
RIVADAVIA TERMINAL LINIERS Y ARISTOBULO DEL VALLE	160	160	160	250	250	390
RIVADAVIA UNION Y GALIGNIANA		160	160	210	250	320
RIVADAVIA GARGANTINI FLORIDA Y ORTEGA			160	160	160	250
RIVADAVIA LA VERDE FLORIDA Y BESTANI TITTARELLI				160	160	250
RIVADAVIA CALZETTI FLORIDA Y LOS GUINDOS					160	160
RIVADAVIA BARRERA FLORIDA Y BARRERA						160

SECRETARÍA DE SERVICIOS PÚBLICOS
GOBIERNO DE MENDOZA
[Firma]

Dr. Natalio L. Mena Rodríguez
Sec. de Servicios Públicos
Gobierno de Mendoza



ANEXO II (DESDE EL 01-12-2023 AL 31-01-2024)

Denominación: 720 RIVADAVIA - EL MIRADOR - LA CENTRAL (AP. POR LA BANDERA)

ETAPAS	RIVADAVIA UNION Y GALIGNIANA	RIVADAVIA GARGANTINI FLORIDA Y ORTEGA	RIVADAVIA LA VERDE FLORIDA Y BESTANI TITTARELLI	RIVADAVIA CALZETTI FLORIDA Y LOS GUINDOS	RIVADAVIA BARRERA FLORIDA Y BARRERERA	RIVADAVIA LA CENTRAL RUTA 71 Y TERMINAL
KM. PARCIALES	5,50	5,10	5,70	3,20	3,70	10,50
KM. RECORRIDOS	5,50	10,60	16,30	19,50	23,20	33,70
RIVADAVIA TERMINAL LINIERS Y ARISTOBULO DEL VALLE	160	160	160	250	250	390
RIVADAVIA UNION Y GALIGNIANA		160	160	210	250	320
RIVADAVIA GARGANTINI FLORIDA Y ORTEGA			160	160	160	250
RIVADAVIA LA VERDE FLORIDA Y BESTANI TITTARELLI				160	160	250
RIVADAVIA CALZETTI FLORIDA Y LOS GUINDOS					160	160
RIVADAVIA BARRERA FLORIDA Y BARRERERA						160

SECRETARÍA DE SERVICIOS PÚBLICOS
GOBIERNO DE MENDOZA

Dr. Natalia Alejandra Rodríguez
Sec. de Servicios Públicos
Gobierno de Mendoza



ANEXO II (DESDE EL 01-12-2023 AL 31-01-2024)

Denominación: 720 RIVADAVIA - EL MIRADOR - LA CENTRAL (AP. POR ESCUELA LAS ROSAS)

ETAPAS	RIVADAVIA UNION Y GALIGNIANA	RIVADAVIA GARGANTINI FLORIDA Y ORTEGA	RIVADAVIA LA VERDE FLORIDA Y BESTANI TITTARELLI	RIVADAVIA CALZETTI FLORIDA Y LOS GUINDOS	RIVADAVIA BARRERA FLORIDA Y BARRERA	RIVADAVIA LA CENTRAL RUTA 71 Y TERMINAL
KM. PARCIALES	5,50	5,10	5,70	3,20	3,70	10,50
KM. RECORRIDOS	5,50	10,60	16,30	19,50	23,20	33,70
TERMINAL LINERS Y ARISTOBULO DEL VALLE	160	160	160	250	250	390
RIVADAVIA UNION Y GALIGNIANA		160	160	210	250	320
RIVADAVIA GARGANTINI FLORIDA Y ORTEGA			160	160	160	250
RIVADAVIA LA VERDE FLORIDA Y BESTANI TITTARELLI				160	160	250
RIVADAVIA CALZETTI FLORIDA Y LOS GUINDOS					160	160
RIVADAVIA BARRERA FLORIDA Y BARRERA						160

SECRETARÍA DE SERVICIOS PÚBLICOS
Dr. Natalia Helena Rodríguez
Sec. de Servicios Públicos
Gobierno de Mendoza

Dr. Natalia Helena Rodríguez
Sec. de Servicios Públicos
Gobierno de Mendoza



ANEXO II (DESDE EL 01-12-2023 AL 31-01-2024)

DICETOURS S.R.L. GRUPO 700

721

Denominación: 721 SAN MARTÍN - RAMBLÓN - CIMALCO

KM. PARCIALES	10,00	3,80	5,30	5,80	4,30	7,00	10,90
KM. RECORRIDOS	10,00	13,80	19,10	24,90	29,20	36,20	47,10
JUNIN							
LA COLONIA MONSEÑOR DANDREA, 1 BUSQUET	160	160	160	160	250	320	530
JUNIN							
MONTECASEROS Y C. NORTE	160	160	160	160	250	320	530
SAN MARTIN BUEN ORDEN NORTE Y ESPINO			160	160	160	320	390
SAN MARTIN							
EL ESPINO CARRIL NORTE Y LEIVA				160	160	250	390
SAN MARTIN							
LEIVA CARRIL NORTE Y CALLE					160	160	250
CORIAS							
SANTA ROSA							
ESC. GIL CARRIL NORTE Y ESCUELA GIL						160	160
SANTA ROSA							
LAMBARE CALLE 13 Y ANZORENA							160

Dr. Héctor L. Diana Rodríguez
Sec. de Servicios Públicos
Gobierno de Mendoza



DECRETO N° 2198/2023

RESOLUCIÓN N°: 01111

ANEXO II (DESDE EL 01-12-2023 AL 31-01-2024)

Denominación: 721 SAN MARTÍN - RAMBLÓN - CIMALCO (AP. POR LAMBARE)

ETAPAS	JUNIN MONTECASEROS Y C. NORTE	SAN MARTIN BUEN ORDEN CARRIL NORTE Y ESPINO	SAN MARTIN EL ESPINO CARRIL NORTE Y LEIVA	SAN MARTIN LEIVA CARRIL NORTE Y CALLE CORIAS	SANTA ROSA ESC. GIL CARRIL NORTE Y ESCUELA GIL	SANTA ROSA LAMBARE CALLE 13 Y ANZORENA	SANTA ROSA CIMALCO FINCA CIMALCO
KM. PARCIALES	10,00	3,80	5,30	5,80	4,30	7,00	10,90
KM. RECORRIDOS	10,00	13,80	19,10	24,90	29,20	36,20	51,10
JUNIN							
LA COLONIA MONSEÑOR D'ANDREA, I. BLISQUET	160	160	160	160	250	320	530
JUNIN							
MONTECASEROS Y C. NORTE		160	160	160	250	320	530
SAN MARTIN BUEN ORDEN CARRIL NORTE Y ESPINO			160	160	160	320	390
SAN MARTIN							
EL ESPINO CARRIL NORTE Y LEIVA				160	160	250	390
SAN MARTIN							
LEIVA CARRIL NORTE Y CALLE					160	160	250
CORIAS							
SANTA ROSA							
ESC. GIL CARRIL NORTE Y ESCUELA GIL						160	160
SANTA ROSA							
LAMBARE CALLE 13 Y ANZORENA							160

SECRETARÍA DE SERVICIOS PÚBLICOS
Gobierno de Mendoza

Dr. Natalia L. Mena Rodríguez
Sec. de Servicios Públicos
Gobierno de Mendoza



ANEXO II (DESDE EL 01-12-2023 AL 31-01-2024)

DICETOURS S.R.L. GRUPO 700

722

Denominación: 722 COLONIA GOMEZ - EL ÑANGO - ANZORENA (BAJO EL SAPO) - TRES ESQUINAS - SAN MARTÍN

ETAPAS	SAN MARTIN TERMINAL	SAN MARTIN CARRIL COSTA CANAL MONTECASEROS Y CARRIL NORTE	SAN MARTIN TRES ESQUINAS MONTECASEROS Y ZAPATA	SAN MARTIN EL ÑANGO MONTECASEROS Y EL ÑANGO	SAN MARTIN JESUS NAZARENO JESUS NAZARENO Y VIRGEN DE LOURDES
KM. PARCIALES	0,00	14,30	10,30	6,00	7,80
KM. RECORRIDOS	0,00	14,30	24,60	30,60	38,40
JUNIN LA COLONIA MONSEÑOR D'ANDREA, I. BUSQUET	160	160	160	210	250
SAN MARTIN TERMINAL		160	160	160	210
SAN MARTIN CARRIL COSTA CANAL MONTECASEROS Y CARRIL NORTE			160	160	160
SAN MARTIN TRES ESQUINAS MONTECASEROS Y ZAPATA				160	160
SAN MARTIN EL ÑANGO MONTECASEROS Y EL ÑANGO					160

SECRETARÍA DE SERVICIOS PÚBLICOS
GOBIERNO DE MENDOZA



ANEXO II (DESDE EL 01-12-2023 AL 31-01-2024)

DICETOURS S.R.L. GRUPO 700

723

Denominación: 723 RIVADAVIA - SAN MARTÍN POR GIAGNONI

ETAPAS	SAN MARTIN RUTA 50 Y CALLE MARTINEZ	JUNIN Ing. Giagnoni SANTO LUGARES Y CARRIL CENTRO	RIVADAVIA Mundo Nuevo SAN ISIDRO Y BELGRANO	RIVADAVIA LINIERS Y A. DEL VALLE
KM. PARCIALES	10,00	4,00	9,00	5,00
KM. RECORRIDOS	10,00	14,00	23,00	28,00
LA COLONIA Isidoro Busquet y 9 Julio	160	160	160	160
SAN MARTIN RUTA 50 Y CALLE MARTINEZ		160	160	160
JUNIN				
Ing. Giagnoni SANTO LUGARES Y CARRIL CENTRO			160	160
RIVADAVIA Mundo Nuevo SAN ISIDRO Y BELGRANO				160

SECRETARÍA DE SERVICIOS PÚBLICOS
GOBIERNO DE MENDOZA

Dr. Natalia J. Mena Rodríguez
Sec. de Servicios Públicos
Gobierno de Mendoza



Gobierno de Mendoza
SECRETARÍA DE SERVICIOS PÚBLICOS

DECRETO N° 2198/2023

RESOLUCIÓN N° : 01111

ANEXO II (DESDE EL 01-12-2023 AL 31-01-2024)

Denominación: 723 RIVADAVIA - SAN MARTÍN POR JUNIN

ETAPAS	SAN MARTIN TUCUMAN Y SARMIENTO	JUNIN R. N° 60 Y CALLE MARTINEZ	RIVADAVIA LINIERS Y A. DEL VALLE
KM. PARCIALES	10,00	9,30	8,30
KM. RECORRIDOS	10,00	19,30	27,60
SAN MARTIN TERMINAL	160	160	160
SAN MARTIN TUCUMAN Y SARMIENTO		160	160
JUNIN R. N° 60 y CALLE MARTINEZ			160

SECRETARÍA DE SERVICIOS PÚBLICOS
GOBIERNO DE MENDOZA

Dr. Natalia L. María Rodríguez
Sec. de Servicios Públicos
Gobierno de Mendoza



GOBIERNO DE MENDOZA
SECRETARÍA DE SERVICIOS PÚBLICOS

DECRETO N° 2198/2023

RESOLUCIÓN N°: 01111

ANEXO II (DESDE EL 01-12-2023 AL 31-01-2024)

DICETOURS S.R.L. GRUPO 700

724

Denominación: 724 DIRECTO MENDOZA - RIVADAVIA

ETAPAS	JUJIN CARRIL RETAMO Y CARRIL CENTRO	SAN MARTIN ROBERT Y RUTA 7	MENDOZA ACC. ESTE Y COSTANERA
KM. PARCIALES	8,30	3,00	50,95
KM. RECORRIDOS	8,30	11,30	62,25
RIVADAVIA TERMINAL LINIERS Y ARISTOBULO DEL VALLE	640	640	710
JUJIN CARRIL RETAMO Y CARRIL CENTRO		640	640
SAN MARTIN ROBERT Y RUTA 7			640

SECRETARÍA DE SERVICIOS PÚBLICOS
GOBIERNO DE MENDOZA
Dr. Matías L. Mena Rodríguez
Sec. de Servicios Públicos
Gobierno de Mendoza

Dr. Matías L. Mena Rodríguez
Sec. de Servicios Públicos
Gobierno de Mendoza



ANEXO II (DESDE EL 01-12-2023 AL 31-01-2024)

DICETOURS S.R.L. GRUPO 700

Denominación: 725 RIVADAVIA - LAS CATTAS POR LOBATO FLORIDA											725
ETAPAS	RIVADAVIA UNION Y GALIGNIANA	RIVADAVIA GARGANTINI FLORIDA Y ORTEGA	RIVADAVIA LA VERDE FLORIDA Y BOD. TITARELLI	RIVADAVIA CALZETTI FLORIDA Y LOS GUINDOS	RIVADAVIA BARRERA FLORIDA Y BARRERA	RIVADAVIA LA CENTRAL Y MIRADOR COLOMBO Y RUTA 71	SANTA ROSA R. 71 Y R. 50	SANTA ROSA B° D. Humb. R. N° 50 Y CALLE GOMEZ	SANTA ROSA R. 50 Y CALLE HERNANDEZ	SANTA ROSA LAS CATTAS R. N° 50 Y BIANCO	
KM. PARCIALES	6,70	3,20	6,00	3,60	3,90	12,40	9,20	5,50	13,30	4,50	
KM. RECORRIDOS	6,70	9,90	15,90	19,50	23,40	35,80	45,00	50,50	63,80	68,30	
TERMINAL LINIERS Y ARISTOBULO	160	160	160	250	250	390	460	460	530	530	
UNION Y GALIGNIANA		160	160	210	250	320	390	460	460	530	
GARGANTINI FLORIDA Y ORTEGA			160	160	160	250	320	390	460	460	
LA VERDE FLORIDA Y BOD.				160	160	250	250	320	390	460	
CALZETTI FLORIDA Y LOS GUINDOS					160	160	250	250	320	320	
BARRERA FLORIDA Y BARRERA						160	160	250	250	320	
LA CENTRAL Y MIRADOR COLOMBO							160	160	160	250	
SANTA ROSA R. 71 Y R. 50								160	160	160	
B° D. Humb. R. N° 50 Y CALLE SANTA ROSA									160	160	
R. 50 Y CALLE HERNANDEZ										160	

Dr. Natalio L. Menéndez Rodríguez
Sec. de Servicios Públicos
Gobierno de Mendoza

Sec. de Obras Pùblicas



GOBIERNO DE MENDOZA
SECRETARÍA DE SERVICIOS PÚBLICOS

DECRETO N° 2198/2023

RESOLUCIÓN N° : 01111

ANEXO II (DESDE EL 01-12-2023 AL 31-01-2024)

DICETOURS S.R.L. GRUPO 700

726

Denominación: 726 LA COLONIA - UNC (DIRECTO)

ETAPAS	SAN MARTIN ACC ESTE COSTACANAL MONTECASERO	GUAYMALLEN ACC ESTE Y URQUIZA	MENDOZA CENTRO - UNCUYO
KM. PARCIALES	0,00	3,70	54,80
KM. RECORRIDOS	0,00	3,70	58,50
LA COLONIA - JUNIN 1. BOUQUET Y 9 DE JULIO	570	570	570
SAN MARTIN ACC ESTE COSTACANAL MONTECASERO		570	570
GUAYMALLEN ACC ESTE Y URQUIZA			570

SECRETARÍA DE SERVICIOS PÚBLICOS
GOBIERNO DE MENDOZA
Dr. Natalio L. Herra Rodríguez
Sec. de Servicios Públicos
Gobierno de Mendoza

Dr. Natalio L. Herra Rodríguez
Sec. de Servicios Públicos
Gobierno de Mendoza



Gobierno de Mendoza
SECRETARÍA DE SERVICIOS PÚBLICOS

DECRETO N° 2198/2023

RESOLUCIÓN N° : 0 1 1 1

ANEXO II (DESDE EL 01-12-2023 AL 31-01-2024)

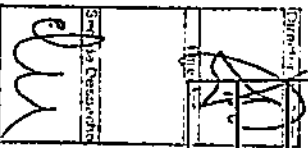
DICETOURS S.R.L. GRUPO 700

727

Denominación: 727 RIVADAVIA - LAS CATTAS POR LOBATO FLORIDA

ETAPAS	RIVADAVIA	JUNIN	BARRIALES	ISLA GRANDE	PIPERBO	F.CALLE	PUYERREDON	URQUIZA	OZAMIS	VIETES	ETOM	UNC
KM. PARCIALES	0,00	8,30	9,00	7,70	3,20	5,30	2,90	5,00	3,90	5,40	14,40	7,30
KM. RECORRIDOS	0,00	8,30	17,30	25,00	28,20	33,50	36,40	41,40	45,30	50,70	55,10	72,40
RIVADAVIA	160	160	160	160	250	250	320	320	390	460	710	710
JUNIN		160	160	160	250	250	250	320	320	390	640	640
BARRIALES			160	160	160	250	250	250	320	320	530	530
ISLA GRANDE				160	160	160	250	250	250	320	460	460
PIPERBO					160	160	160	250	250	250	390	390
F.CALLE						160	160	160	250	250	320	320
PUYERREDON							160	160	160	250	250	250
URQUIZA								160	160	160	250	250
OZAMIS									160	160	250	250
VIETES										160	160	160
ETOM											160	160
UNC												160

Dr. Matelino L. Herrera Rodríguez
Sec. de Servicios Públicos
Gobierno de Mendoza





Gobierno de Mendoza
Secretaría de Servicios Públicos

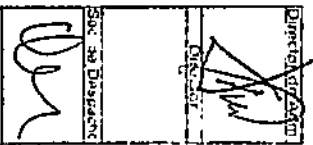
Decreto N° 2198/2023

Resolución N°: 0111

ANEXO I I (DESDE EL 01-12-2023 AL 31-01-2024)

NUOVA GENERACIÓN S.A.

GRUPO 750



Dr. Natalia L. Herra Rodríguez
Sec. de Servicios Públicos
Gobierno de Mendoza



ANEXO II (DESDE EL 01-12-2023 AL 31-01-2024)

NUEVA GENERACIÓN S.A. GRUPO 750

751

Denominación: 751 BUEN ORDEN - B° SAN PEDRO

ETAPAS	BUEN ORDEN C.Norte y Montecaseros	SAN MARTIN B.Sur Mer y Lloy
KM. PARCIALES	8,10	27,60
KM. RECORRIDOS	8,10	35,70
ESTACION DE OMNIBUS SAN MARTIN Av Alem y Av. Tucuman	160	160
BUEN ORDEN C.Norte y Montecaseros		160

Director General
Código: 307
SECRETARÍA DE SERVICIOS PÚBLICOS

Dr. Natalio L. Menga Rodríguez
Sec. de Servicios Públicos
Gobierno de Mendoza



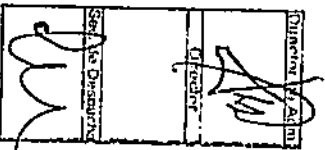
ANEXO II (DESDE EL 01-12-2023 AL 31-01-2024)


NUEVA GENERACIÓN S.A. GRUPO 750

754

Denominación: 754 LA PAZ - VILLA ANTIGUA

ETAPAS	LA PAZ R.NP. Nro. 50 y Suarez
KM. PARCIALES	22,9
KM. RECORRIDOS	22,9
LA PAZ Terminal La Paz	160




Dr. Natalia A. Ariana Rodriguez
Sec. de Servicios Públicos
Gobierno de Mendoza



ANEXO II (DESDE EL 01-12-2023 AL 31-01-2024)

NUEVA GENERACIÓN S.A. GRUPO 750

755

Denominación: 755 B° GUEMES - B° PERITO MORENO (Apertura B° Ambrosio por Canepa) (Apertura B° Ambrosio por Corrientes) (Apertura por B° Cristo Hermano) (Apertura por Cementerio)

ETAPAS	B o. PERITO MORENO Calle Central y Canepa	B o. VILLA AMBROSIO Callejon Ambrosio y Av. Corrientes
KM. PARCIALES	13,4	3
KM. RECORRIDOS	13,4	16,4
Bo. GUEMES Tropero Sosa y Carril Norte	160	160
CEMENTERIO Carril Norte y Villalobos		160

Director General de
Servicios Públicos
SECRETARÍA DE SERVICIOS PÚBLICOS
GOBIERNO DE MENDOZA

Dr. Natalio L. Mena Rodríguez
Sec. de Servicios Públicos
Gobierno de Mendoza



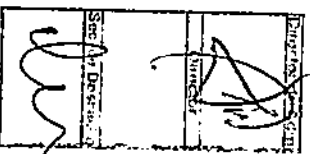
ANEXO II (DESDE EL 01-12-2023 AL 31-01-2024)

NUEVA GENERACIÓN S.A. GRUPO 750

756

Denominación: 756 MENDOZA - RODEO DEL MEDIO - (Apertura B° Norte)

ETAPAS	SANTA ANA A. Este y Urquiza	RODEO DE LA CRUZ Tirasso y B. de los Andes	RODEO DEL MEDIO R.P. Nro.50 y Serpa	IGLESIA RODEO DEL MEDIO Iglesia Ma. Auxiliadora
KM. PARCIALES	4,6	2,9	10,7	2
KM. RECORRIDOS	4,6	7,5	18,2	20,2
MENDOZA ETOM	160	160	160	210
SANTA ANA Acc. Este y Urquiza		160	160	160
RODEO DE LA CRUZ Tirasso y B. de los Andes			160	160
RODEO DEL MEDIO Tirasso y B. de los Andes				160



Dr. Natalia L. Mena Rodríguez
Sec. de Servicios Públicos
Gobierno de Mendoza



DECRETO N° 2198/2023
RESOLUCIÓN N°: 01111

GOBIERNO DE MENDOZA
SECRETARÍA DE SERVICIOS PÚBLICOS

ANEXO II (DESDE EL 01-12-2023 AL 31-01-2024)

NUEVA GENERACIÓN S.A. GRUPO 750

758

Denominación: 758 SAN MARTIN - MENDOZA

ETAPAS	STA.ANA R.N.Nro.7 y Urquiza	RDE LA CRUZ B.de los Andes y Trasso	R.DEL MEDIO R.P.Nros50 y Serpa	F.L. BELTRAN R.P.Nro.50 y Podesta	PALMIRA R.P.Nro.50 Villa Panchita	SAN MARTIN R.P.Nro.50 y C. Chimbas	ESTACION TERMINAL SAN MARTIN
KM. PARCIALES	6,0	5,0	6,0	3,0	4,0	11,0	6,0
KM. RECORRIDOS	6,0	11,0	17,0	20,0	24,0	35,0	41,0
MENDOZA ETOM	160	160	210	210	250	320	530
SANTA ANA R.N.Nro.7 y Urquiza		160	160	160	250	250	320
RODEO DE LA CRUZ B. de los Andes y Trasso			160	160	160	250	320
RODEO DEL MEDIO R.P.No.50 y Serpa				160	160	160	250
F.L.BELTRAN R.P.No.50 y Podesta					160	160	250
PALMIRA R.P.No.50 Villa Panchita						160	160
SAN MARTIN R.P.No.50 y Chimbas							160

Director General
Dr. E. J. J. J.
SECRETARÍA DE SERVICIOS PÚBLICOS

Dr. Natalia L. Mema Rodríguez
Sac. de Servicios Públicos
Gobierno de Mendoza



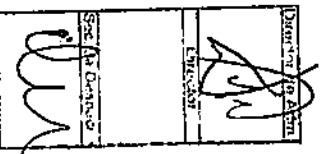
ANEXO II (DESDE EL 01-12-2023 AL 31-01-2024)

NUEVA GENERACIÓN S.A. GRUPO 750

759

Denominación: 759 FRAY LUIS BELTRAN - MENDOZA (DIRECTO)

ETAPAS	KM. 8 A Este y Urquiza	RODEO DEL MEDIO B.de los Andes y Tirasso	FRAY LUIS BELTRAN R.P.Nro 50 y V.Podesta	B°NORTE HOSPITAL METRAUX
KM. PARCIALES	4,6	13,6	3,5	3,9
KM. RECORRIDOS	4,6	18,2	21,7	25,6
MENDOZA ETOM	160	210	210	250
KM.8				
Acc. Este y Urquiza		160	160	160
RODEO DEL MEDIO B.de los Andes y Tirasso			160	160
FRAY LUIS BELTRAN R.P. Nro.50 y V.Podesta				160



Dr. Natalia L. Mena Rodríguez
Sec. de Servicios Públicos
Gobierno de Mendoza



ANEXO II (DESDE EL 01-12-2023 AL 31-01-2024)

NUEVA GENERACIÓN S.A. GRUPO 750

760

Denominación: 760 JUNIN - MENDOZA POR SAN MARTIN (EXPRESO)

ETAPAS	SANTA ANA Urquiza y R.N.No.7	PALMIRA A. Este y Urquiza	SAN MARTIN R.P. Nro.50 y C. Chimbas	JUNIN y Jofe Mitre
KM. PARCIALES	4,6	30,8	12,4	6,7
KM. RECORRIDOS	4,6	35,4	47,8	54,5
MENDOZA ETOM	210	530	570	640
SANTA ANA Acc. Este y Urquiza		530	570	640
PALMIRA R.P. Nro.50 y Caril Chimbas			210	250
SAN MARTIN 1. Busquet y 9 de Julio				210

SECRETARÍA DE SERVICIOS PÚBLICOS
GOBIERNO DE MENDOZA

Dr. Matías L. Mena Rodríguez
Sec. de Servicios Públicos
Gobierno de Mendoza



ANEXO II (DESDE EL 01-12-2023 AL 31-01-2024)

NUEVA GENERACIÓN S.A. GRUPO 750

761

Denominación: 761 L.C. SAN MARTIN - MENDOZA (DIRECTO)

ETAPAS	MENDOZA Costanera y A. Este
KM. PARCIALES	48,65
KM. RECORRIDOS	48,65
SAN MARTIN I. Busquet y M. D'Andrea	570

NUEVA GENERACIÓN S.A. GRUPO 750

762

Denominación: 762 LA COLONIA - SAN MARTIN - PALMIRA SUR (Apertura Rivadavia por
Cdte Torres)

ETAPAS	PALMIRA R.P. No. 50 y Chimbas	S. MARTIN I. Busquet y M. D'Andrea	JUNIN El Retamo y Martinez	ESTACION DE OMNIBUS RIVADAVIA
KM. PARCIALES	6,64	12,81	8,23	6,9
KM. RECORRIDOS	6,64	19,45	27,68	34,58
PALMIRA SUR Calle No3 y Gran Libano	160	160	250	250
PALMIRA R.P. No. 50 y Chimbas	160	160	160	160
S. MARTIN I. Busquet y M. D'Andrea			160	160
JUNIN El Retamo y Martinez				160

Dr. Natalia L. Helena Rodríguez
Sec. de Servicios Públicos
Gobierno de Mendoza

Dr. Natalia L. Helena Rodríguez
Sec. de Servicios Públicos
Gobierno de Mendoza



ANEXO II (DESDE EL 01-12-2023 AL 31-01-2024)

NUEVA GENERACIÓN S.A. GRUPO 750

Denominación: 763 LA COLONIA - SAN MARTIN - B° LOPEZ - CHAPANAY (AP. TRES PORTENAS X C.C.MONTECASEROS)		763
--	--	------------

ETAPAS	CHIVILCOY C.C.C.Mont. Y C.Norte	ALTO SALVADOR C.C.C.Mont. Y Chivilcoy	LOS OLMOS Cereceto y Miguez	CHAPANAY C.Chimbas y Pizarro	MIRANDA Chimbas y Zapata	BALZARINI Miranda y Balzarini
KM. PARCIALES	9,9	2,6	4,9	8,3	1,6	9,1
KM. RECORRIDOS	9,9	12,5	17,4	25,7	27,3	36,4
SAN MARTIN I.Bousquet y M.D'Andrea	160	160	210	250	250	320
CHIVILCOY C.C.C.Montecaseros y C.Chivilcoy		160	160	210	210	250
ALTO SALVADOR Cereceto y Miguez			160	160	210	210
LOS OLMOS C.Chimbas y Pizarro				160	160	160
CHAPANAY Chimbas y C.Zapata					160	160
MIRANDA C.Zapata y Miranda						160

Dr. Natalia E. Herrera Rodríguez
Sec. de Servicios Públicos
Gobierno de Mendoza



ANEXO II (DESDE EL 01-12-2023 AL 31-01-2024)

NUEVA GENERACIÓN S.A. GRUPO 750

764

Denominación: 764 LA COLONIA - SAN MARTIN - TRES PORTEÑAS - DIVISADERO - EL CENTRAL (POR FINCA LA REINA)

ETAPAS	CHIVILCOY C.C.C Monte. Y C. Norte	ALTO SALVADOR C.C.C.Monte. Y Chivilcoy	EL ÑANGO C.C.C.Monte. Y Anzorena	GALIGNIANA C.C.C.Monte. Y El Nango	TRES PORTEÑAS C.C.C.Monte. Y G.Segura	DIVISADERO Bayo y G.Segura	CARLETTO Fca. Carletto
KM. PARCIALES	9,9	2,6	2,9	4,8	10,1	9,6	13,2
KM. RECORRIDOS	9,9	12,5	15,4	20,2	30,3	39,9	53,1
SAN MARTIN I.Bousquet y M.DAndrea	160	160	210	250	320	390	530
CHIVILCOY C.C.C.Montecaseros y C.Norte		160	160	160	250	320	390
ALTO SALVADOR C.C.C.Montecaseros y Chivilcoy			160	160	210	250	320
EL ÑANGO C.C.C.Montecaseros y Anzorena				160	160	210	250
GALIGNIANA C.C.C.Montecaseros y El Nango					160	160	250
TRES PORTEÑAS C.C.C.Montecaseros y G.Segura						160	160
DIVISADERO Bayo y G.Segura							160

SECRETARÍA DE SERVICIOS PÚBLICOS
MENDOZA



ANEXO II (DESDE EL 01-12-2023 AL 31-01-2024)

NUEVA GENERACIÓN S.A. GRUPO 750

765

Denominación: 765 SAN MARTIN - FINCOP POR TRES ESQUINAS

ETAPAS	CARRIL NORTE C. Montecaseros y C.Norte	TRES ESQUINAS C. Montecaseros y Anzorena	ZAPATA C. Montecaseros y Zapata	FINCOP Sta. Marina frente Fca.
KM. PARCIALES	11,6	5,1	3,4	8,8
KM. RECORRIDOS	11,6	16,7	20,1	28,9
SAN MARTIN I.Bousquet y M.D'Andrea	160	160	210	250
CARRIL NORTE Montecaseros y Norte		160	160	160
TRES ESQUINAS Montecaseros y Anzorena			160	160
ZAPATA C.Montecaseros y Zapata				160

SECRETARÍA DE SERVICIOS PÚBLICOS
GOBIERNO DE MENDOZA

Dr. Xatolio Lima Rodríguez
Secretaría de Servicios Públicos
Gobierno de Mendoza



DECRETO N° 2198/2023

RESOLUCIÓN N°: 0111

ANEXO II (DESDE EL 01-12-2023 AL 31-01-2024)

NUEVA GENERACIÓN S.A. GRUPO 750

766

Denominación: 766 SAN MARTIN - SASETRU - CHIVILCOY

ETAPAS	BUEN ORDEN C.Monte. Y C.Norte	CHIVILCOY C.Norte y El Espino	B° CHIVILCOY El Espino y Anzorena	B° CHIVILCOY Anzorena y B° Chivi
KM. PARCIALES	11,6	4,3	5,4	1
KM. RECORRIDOS	11,6	15,9	21,3	22,3
SAN MARTIN I.Bousquet y M.D'Andrea	160	160	210	250
BUEN ORDEN C.Monte. Y C.Norte		160	160	250
CHIVILCOY C.Norte y El Espino			160	180
BARRIO CHIVILCOY El Espino y Anzorena				180

Dr. Natalia L. Kemza Rodriguez
Sec. de Servicios Públicos
Gobierno de Mendoza



ANEXO II (DESDE EL 01-12-2023 AL 31-01-2024)

NUEVA GENERACIÓN S.A. GRUPO 750

767

Denominación: 767 SAN MARTIN - TRES ESQUINAS - COLONIA LOS CHARABONES (PORSASETRU)

ETAPAS	C.NORTE C.Monte. Y C.Norte	TRES ESQUINAS C.Monte. Y Anzorena	ZAPATA Zapata y Angosta	LOS CHARABONES Zapata y V.Campagnola	COLONIA MONTECASEROS Charabones y Calle No2	SASETRU Finca Sasetru Los Pinares
KM. PARCIALES	8,8	5	2,65	6,4	6,5	17,7
KM. RECORRIDOS	8,8	13,8	16,45	22,85	29,35	47,1
SAN MARTIN I.Bousquet y M.DAndrea	160	160	160	250	320	390
CARRIL NORTE C. Norte y Montecaseros		160	160	160	250	320
TRES ESQUINAS Anzorena			160	160	160	250
ZAPATA Zapata y Angosta				160	160	160
LOS CHARABONES C.Zapata y V.Campagnola					160	160
SASETRU						160

SECRETARÍA DE SERVICIOS PÚBLICOS
GOBIERNO DE MENDOZA

Dr. Natalia L. Mena Rodríguez
Sec. de Servicios Públicos
Gobierno de Mendoza



GOBIERNO DE MENDOZA
SECRETARÍA DE SERVICIOS PÚBLICOS

DECRETO N° 2198/2023

RESOLUCIÓN N°: 0111

ANEXO II (DESDE EL 01-12-2023 AL 31-01-2024)

NUEVA GENERACIÓN S.A. GRUPO 750

768

Denominación: 768 SAN MARTIN - LA DORMIDA (APERTURA B° COSTANERA)

ETAPAS	INGENIERO GIAGNONI R.P.Nro 50 y Martinez	ALTO VERDE R.P.Nro.50 y Lucero	VUELTA MIGUEZ R.P.Nro.50 y Salvarredí	EL MIRADOR R.P.Nro.50 y Miguez	Bo.DON HUMBERTOR.P.Nro.50 y Mirador	SANTA ROSA R.P.Nro.50 y Gomez	LAS CATTITAS R.P.Nro.50 y Hernandez	GOBERNADOR CIVIT R.P.Nro.50 y Blanco	LA DORMIDA R.P.Nro.50 y Lemos	HOTEL LA DORMIDA R.Falciani
KM. PARCIALES	12,2	2,8	4,7	3,2	4,4	5,5	13,4	11,1	4	4,8
KM. RECORRIDOS	12,2	15	19,7	22,9	27,3	32,8	46,2	57,3	61,3	66,1
SAN MARTIN I.Bousquet y M.D'Andrea	160	160	160	280	280	320	460	530	530	640
INGENIERO GIAGNONI R.P.Nro 50 y Martinez		160	160	160	160	250	320	460	460	530
ALTO VERDE R.P.Nro.50 y Lucero			160	160	160	210	250	320	530	530
VUELTA MIGUEZ R.P.Nro.50 y Salvarredí				160	160	160	250	320	390	460
EL MIRADOR R.P.Nro.50 y Miguez					160	160	160	210	320	390
Bo.DON HUMBERTOR. P.Nro.50 y Mirador						160	160	160	250	320
SANTA ROSA R.P.Nro.50 y Gomez							160	160	250	250
LAS CATTITAS R.P.Nro.50 y Hernandez								160	160	160
GOBERNADOR CIVIT R.P.Nro.50 y Blanco									160	160
LA DORMIDA R.P.Nro.50 y Lemos										160

Dr. Natalia L. Helena Rodríguez
Sec. de Servicios Públicos
Gobierno de Mendoza



ANEXO II (DESDE EL 01-12-2023 AL 31-01-2024)

NUEVA GENERACIÓN S.A. GRUPO 750

Denominación: 769 MENDOZA - LA PAZ y (Apertura Directo)

769

ETAPAS	SANTA ANA R.M.No.7 y Urquiza	PALMIRA R.P. Nro.50 y Carril Chimbabas	SAN MARTIN R.P. Nro.50 y C.Chimbabas	VUELTA MIGUEZ R.P. Nro.50 y Calle Miguez	MIRADOR R.P. Nro.50 y Carril Mirador	Barrio DON HUMBERTO R.P. Nro.50 y Calle Gomez	SANTA ROSA R.P. Nro.50 y Calle Hernandez	LAS CATTAS R.P. Nro.50 y Blanco	GOBERNADOR CIVIT R.P. Nro.50 y Calle Lemos	LA DORAMDA R.P. Nro.50 y Los Parralles	LAS CHACRITAS R.P. Nro.50 y Paso a Nivel	ESTACION OMNIBUS LA PAZ
KM. PARCIALES	6,0	29,4	12,8	14,5	4,4	5,5	13,4	11,1	4,0	13,1	22,0	3,8
KM. RECORRIDOS	6,0	35,4	48,2	62,7	67,1	72,6	86,0	97,1	101,1	114,2	136,2	140,0
MENDOZA ETOM	160	530	570	640	710	780	780	890	890	1170	1420	1490
PALMIRA R.P. Nro.50 y Carril Chimbabas		160	160	250	320	460	530	640	710	780	1030	1170
SAN MARTIN R.P. Nro.50 y Marfnez			160	210	250	250	390	530	530	640	780	1030
VUELTA MIGUEZ R.P. Nro.50 y Calle Miguez				160	160	160	160	250	390	460	710	890
MIRADOR R.P. Nro.50 y Carril Mirador					160	160	160	250	320	390	640	640
Barrio DON HUMBERTO R.P. Nro.50 y Calle Gomez						160	160	160	250	320	530	640
SANTA ROSA R.P. Nro.50 y Calle Hernandez							160	160	250	250	530	640
LAS CATTAS R.P. Nro.50 y Blanco								160	160	160	460	530
GOBERNADOR CIVIT R.P. Nro.50 y Calle Lemos									160	160	320	530
LA DORAMDA R.P. Nro.50 y Los Parralles										160	210	320
LAS CHACRITAS R.P. Nro.50 y Paso a Nivel											160	160
VILLA ANTIGUA Pasarela Esc. Rezzogagalli												160

Dr. Natalia L. Mena Rodríguez
Sec. de Servicios Públicos
Gobierno de Mendoza



ANEXO II (DESDE EL 01-12-2023 AL 31-01-2024)

NUEVA GENERACIÓN S.A. GRUPO 750

770

Denominación: 770 DESAGUADERO - LA PAZ

ETAPAS	KLM 893	KLM 885 Antena Movistar	KLM 876	DESAGUADERO ISCAMEN	DESAGUADERO Restaurant
KM. PARCIALES	6,0	5,0	8,0	9,0	9,6
KM. RECORRIDOS	6,0	11,0	19,0	28,0	37,6
ESTACION OMNIBUS LA PAZ	160	160	250	250	530
KLM 893		160	160	210	320
KLM 885 Antena Movistar			160	160	210
KLM 876				160	160
DESAGUADERO ISCAMEN					160

Dr. Natalio L. Mama Rodríguez
Sec. de Servicios Públicos
Gobierno de Mendoza

Dr. Natalio L. Mama Rodríguez
Sec. de Servicios Públicos
Gobierno de Mendoza



DECRETO N° 2198/2023

RESOLUCIÓN N°: 01111

ANEXO II (DESDE EL 01-12-2023 AL 31-01-2024)

NUEVA GENERACIÓN S.A. GRUPO 750

771

Denominación: 771 SAN MARTIN - ALTO VERDE

ETAPAS	INGENIERO GIAGNONI R.P.Nro.50 y Martinez	ALTO VERDE C.Sud Alto Verde y C.Lucero	VUELTA MIGUEZ C.Sud Alto Verde y Salvarredi	MIGUEZ Vuelta Miguez y R.P.No.50
KM. PARCIALES	12,2	4,5	9,7	5,5
KM. RECORRIDOS	12,2	16,7	26,4	31,9
SAN MARTIN I.Bousquet y M.D'Andrea	160	160	160	210
INGENIERO GIAGNONI R.P.Nro.50 y Martinez		160	160	160
ALTO VERDE C.Sud Alto Verde y C.Lucero			160	160
VUELTA MIGUEZ C.Sud Alto Verde y Salvarredi				160

Dr. Natalia L. Menna Rodríguez
Sec. de Servicios Públicos
Gobierno de Mendoza



GOBIERNO DE MENDOZA
SECRETARÍA DE SERVICIOS PÚBLICOS

DECRETO N° 2198/2023
RESOLUCIÓN N°: 01111

ANEXO II (DESDE EL 01-12-2023 AL 31-01-2024)

NUEVA GENERACIÓN S.A. GRUPO 750

Denominación: 772 RIVADAVIA - LA DORMIDA - LOS PARRALES

772

ETAPAS	MUNDO NUEVO San Isidro y Belgrano	INGENIERO GIAGNONI Stos. Lugares y C.Centro	ALTO VERDE R.P.Nro.50 y Lucero	VUELTA MIGUEZ R.P.Nro.50 y Salvaredi	EL MIRADOR R.P.Nro.50 y Miguez	Bo.DON HUMBERTO R.P.Nro.50 y C.Mirador	SANTA ROSA R.P.Nro.50 y Gomez	LAS CATTAS R.P.Nro.50 y Hernandez	GOB.CIVIT R.P.Nro.50 y Blanco	LA DORMIDA R.P.Nro.50 y Lemos	PARRALES R.P.No50 y Parrales Mandocinos
KM. PARCIALES	5,5	3,2	5,1	4,6	3,2	4,4	5,5	13,4	11,1	4	13,1
KM. RECORRIDOS	5,5	8,7	13,8	18,4	21,6	26	31,5	44,9	56	60	73,1
ESTACION DE OMNIBUS RIVADAVIA	160	160	160	160	210	230	320	460	530	530	640
MUNDO NUEVO San Isidro y Belgrano		160	160	160	210	250	250	320	530	530	570
INGENIERO GIAGNONI Stos.Lugares y C.Centro			160	160	160	160	250	320	530	530	530
ALTO VERDE R.P.Nro.50 y Lucero				160	160	160	210	250	320	530	530
VUELTA MIGUEZ R.P.Nro.50 y Salvaredi					160	160	160	210	250	390	460
EL MIRADOR R.P.Nro.50 y Miguez						160	160	160	210	320	390
Bo.DON HUMBERTO R.P.Nro.50 y C.Mirador							160	160	160	210	320
SANTA ROSA R.P.Nro.50 y Gomez								160	160	210	250
LAS CATTAS R.P.Nro.50 y Hernandez									160	160	160
GOB.CIVIT R.P.Nro.50 y Blanco										160	160
LA DORMIDA R.P.Nro.50 y Lemos											160

Dr. Natalia Mema Rodríguez
Sec. de Servicios Públicos
Gobierno de Mendoza



ANEXO II (DESDE EL 01-12-2023 AL 31-01-2024)

NUEVA GENERACIÓN S.A. GRUPO 750

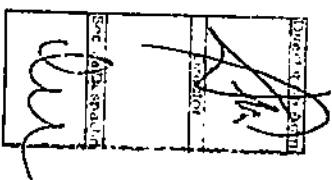
773

Denominación: **773 SAN MARTIN - RIVADAVIA**

(Apertura)

La Posta) (por Olivares - Carril centro)

ETAPAS	SAN MARTIN I.Bousquet y M.D'Andrea	JUNIN Retamo y Martínez	ESTACION DE OMNIBUS RIVADAVIA
KM. PARCIALES	3,1	8,1	6,9
KM. RECORRIDOS	3,1	11,2	18,1
ESTACION DE OMNIBUS SAN MARTIN	160	160	160
SAN MARTIN I.Bousquet y M.D'Andrea		160	160
JUNIN Retamo y Martinez			160



Dr. Natalio L. Mema Rodríguez
Sec. de Servicios Públicos
Gobierno de Mendoza



ANEXO II (DESDE EL 01-12-2023 AL 31-01-2024)

NUEVA GENERACIÓN S.A. GRUPO 750

774

Denominación: 774 SAN MARTIN - CHAPANAY - ALTO CHAPANAY (POR SAN PEDRO)

ETAPAS	PALMIRA R.P.Nro.50 y Chimbas	CARBONE V.R.P.Nro.50 y C.San Pedro	PIZARRO C.San Pedro y Carbone	CHAPANAY C.San Pedro y Pizarro	ALTO CHAPANAY C.Chimbas y La Mora	CORDOBA Calle 4 y C.San Pedro
KM. PARCIALES	12,0	6,4	2,7	7,1	10,6	7,4
KM. RECORRIDOS	12,0	18,4	21,1	28,2	38,8	46,2
SAN MARTIN I.Bousquet y M.D'Andrea	160	160	160	250	250	320
PALMIRA R.P.Nro.50 y Chimbas		160	160	160	210	250
CARBONE V.R.P.Nro.50 y C.San Pedro			160	160	160	160
PIZARRO C.San Pedro y Carbone				160	160	160
CHAPANAY C.San Pedro y Pizarro					160	160
ALTO CHAPANAY C.Chimbas y La Mora						160

Director General
L. MORA
17/5/20

Dr. Natalia L. Mena Rodríguez
Sec. de Servicios Públicos
Gobierno de Mendoza



ANEXO II (DESDE EL 01-12-2023 AL 31-01-2024)

NUEVA GENERACIÓN S.A. GRUPO 750

775

Denominación: 775 SAN MARTIN - TRES PORTEÑAS (POR CARRIL CHIMBAS) - (Apertura Nueva California)

ETAPAS	PALMIRA R.P.Nro.50 y Chimbas	GURRUCHAGA V.R.P.Nro.50 y Chimbas	PIZARRO C.Chimbas y Villegas	CHAPANAY C.Chimbas y Pizarro	ALTO CHAPANAY C.Chimbas y La Mora	TRES PORTEÑAS C.Chimbas y Galligniana	ESCUELA SECUNDARIA Bayo y Galligniana
KM. PARCIALES	12,0	8,4	3,6	6,3	3,8	6,8	4,4
KM. RECORRIDOS	12,0	20,4	24,0	30,3	34,1	40,9	45,3
SAN MARTIN I.Bousquet y M.DAndrea	160	160	160	250	250	320	390
PALMIRA R.P.Nro.50 y Chimbas		160	160	160	210	210	250
GURRUCHAGA V. R.P.Nro.50 y Chimbas			160	160	160	210	250
PIZARRO C.Chimbas y Villegas				160	160	160	210
CHAPANAY C.Chimbas y Pizarro					160	160	160
ALTO CHAPANAY C.Chimbas y La Mora						160	160
TRES PORTEÑAS C.Chimbas y Galligniana							160

Director de Obras
Secretaría de Servicios Públicos

Dr. Natalio A. Menza Rodríguez
Sec. de Servicios Públicos
Gobierno de Mendoza



ANEXO II (DESDE EL 01-12-2023 AL 31-01-2024)

NUEVA GENERACIÓN S.A. GRUPO 750

776

Denominación: 776 SAN MARTIN - C. LAMBARE (POR TRES ESQUINAS) - (Ap. Colonia Montecaseros)

ETAPAS	CARRIL NORTE C.Monte. Y C.Norte	TRES ESQUINAS C.Monte. Y Anzorena	CHIVILCOY Zapata y Angosta	LAMBARE Zapata y V. Campagnola	COLONIA LAMBARE Villarcel y C.Chivilcoy
KM. PARCIALES	11,6	5,1	3,4	11	6,5
KM. RECORRIDOS	11,6	16,7	20,1	31,1	37,6
SAN MARTIN I.Bousquet y M.D'Andrea	160	160	160	210	320
CARRIL NORTE C.Monte. Y C.Norte		160	160	160	250
TRES ESQUINAS C.Monte. Y Anzorena			160	160	160
CHIVILCOY Zapata y Angosta				160	160
LAMBARE Zapata y V. Campagnola					160

Dirección de
Servicios Públicos
Dr. Natalio L. Menjí Rodríguez

Dr. Natalio L. Menjí Rodríguez
Sec. de Servicios Públicos
Gobierno de Mendoza



ANEXO II (DESDE EL 01-12-2023 AL 31-01-2024)

NUEVA GENERACIÓN S.A. GRUPO 750

777

Denominación: 777 SAN MARTIN - NUEVA CALIFORNIA (POR TRES PORTEÑAS)

ETAPAS	PALMIRA R.P. Nro.50 y Chimbas	GURRUCHAGA V.R.P. Nro.50 y Chimbas	PIZARRO C.Chimbas y Villegas	CHAPANAY C.Chimbas y Pizarro	ALTO CHAPANAY C.Chimbas y La Mora	TRES PORTEÑAS C.Chimbas y Galligniana	EL CENTRAL C.Chimbas y Llosa	PUESTO VIEJO C.Chimbas y Marianoff	N.CALIFORNIA Sullivan y O.Basualdo
KM. PARCIALES	12,0	8,4	3,6	6,3	3,8	6,8	4,4	15,9	11,5
KM. RECORRIDOS	12,0	20,4	24,0	30,3	34,1	40,9	45,3	61,2	72,7
SAN MARTIN I.Bousquet y M.D'Andrea	160	160	160	250	250	320	390	530	780
PALMIRA R.P. Nro.50 y Chimbas		160	160	160	210	250	250	530	640
GURRUCHAGA V. R.P. Nro.50 y Chimbas			160	160	160	210	250	320	530
PIZARRO C.Chimbas y Villegas				160	160	160	250	320	460
CHAPANAY C.Chimbas y Pizarro					160	160	160	250	460
ALTO CHAPANAY C.Chimbas y La Mora						160	160	250	390
TRES PORTEÑAS C.Chimbas y Galligniana							160	210	250
EL CENTRAL C.Chimbas y Llosa								160	250
PUESTO VIEJO C.Chimbas y Marianoff									160

[Signature]

Dr. Natalia L. Herma Rodríguez
Sec. de Servicios Públicos
Gobierno de Mendoza



ANEXO II (DESDE EL 01-12-2023 AL 31-01-2024)

NUEVA GENERACIÓN S.A. GRUPO 750

778 A

Denominación: 778A MENDOZA - LOS ALAMOS - FCA. CARTELLONE - (Apertura 2 de Abril) - (Apertura Centro de Salud Las Margaritas) - (Apertura Escolar 1 por Calle Don Bosco) - (Apertura Escolar 2 por Calle Los Valencianos) - (Apertura Escolar 3) - (Apertura Escolar 4) - (Apertura Escolar 5) - (Apertura Escolar 6) - (Apertura Escolar 7)

ETAPAS	SANTA ANA A. Este y Urquiza	RODEO DE LA CRUZ B. de los Andes y Tirasso	RODEO DEL MEDIO R.P. Nro. 50 y Serpa	F. LUIS BELTRAN R.P. Nro. 50 y V. Podesta	AVELLANEDA C. Los Alamos y Rodriguez	CALLE SAN MARTIN C. Los Alamos y Avellaneda	R.P. Nro. 31 C. San Martin y R.P. Nro. 31	SUPERMERCADO MUÑOZ R.P. Nro. 31 y 2 de Abril	CARTELLONE Administracion
KM. PARCIALES	4,6	2,9	10,7	3,5	4,6	6,4	5,7	9	8,8
KM. RECORRIDOS	4,6	7,5	18,2	21,7	26,3	32,7	38,4	47,4	56,2
MENDOZA ETOM	160	160	210	210	250	320	320	390	530
SANTA ANA A. Este y Urquiza		160	160	160	210	210	250	320	390
RODEO DE LA CRUZ B. de los Andes y Tirasso			160	160	160	210	250	320	320
RODEO DEL MEDIO R.P. Nro. 50 y Serpa				160	160	160	210	250	320
F. LUIS BELTRAN R.P. Nro. 50 y V. Podesta					160	160	160	210	250
AVELLANEDA C. Los Alamos y Rodriguez						160	160	160	210
CALLE SAN MARTIN San Martin y R.P. Nro. 31							160	160	210
R.P. Nro. 31 C. San Martin y R.P. Nro. 31								160	160
SUPERMERCADO MUÑOZ R.P. No. 31 y 2 de Abril									160
CARTELLONE R.P. Nro. 31 y 2 de Abril									160

Dr. Hafejo L. Mena Rodriguez
Sec. de Servicios Públicos
Gobierno de Mendoza

[Handwritten signature]



ANEXO II (DESDE EL 01-12-2023 AL 31-01-2024)

NUEVA GENERACIÓN S.A. GRUPO 750

778 B

Denominación: 778B MENDOZA - FCA TITARELLI - FCA CARTELLONE									
ETAPAS	SANTA ANA A. Este y Urquiza	RODEO DE LA CRUZ B. De los Andes y Tirasso	RODEO DEL MEDIO R.P. Nro.50 y Serpa	F.L. BELTRAN R.P. Nro.50 y V. Podesta	ESC. TITARELLI R.P. Nro.50 y V. Panchita	TITARELLI Titarelli y Florida	2 DE ABRIL Titarelli y R.P. Nro.20	CARTELLONE 2 de Abril y R.P. Nro.31	CARTELLONE Administración
KM. PARCIALES	4,6	2,9	10,7	3,5	4,3	5,4	3,1	11,1	8,8
KM. RECORRIDOS	4,6	7,5	18,2	21,7	26	31,4	34,5	45,6	54,4
MENDOZA ETOM	160	160	210	210	250	320	320	390	530
SANTA ANA A. Este y Urquiza		160	160	160	210	250	250	320	390
RODEO DE LA CRUZ B. De los Andes y Tirasso			160	160	160	210	250	320	320
RODEO DEL MEDIO R.P. Nro.50 y Serpa				160	160	160	160	210	250
F.L. BELTRAN R.P. Nro.50 y V. Podesta					160	160	160	210	250
ESC. TITARELLI R.P. Nro.50 y V. Panchita						160	160	160	210
TITARELLI Titarelli y Florida							160	160	160
2 DE ABRIL Titarelli y R.P. Nro.20								160	160
CARTELLONE 2 de Abril y R.P. Nro.31									160

Dirección de
Servicios Públicos

Dr. Natalio L. Meña Rodríguez
Sec. de Servicios Públicos
Gobierno de Mendoza



GOBIERNO DE MENDOZA
SECRETARÍA DE SERVICIOS PÚBLICOS

DECRETO N° 2198/2023
RESOLUCIÓN N°: 0111

ANEXO II (DESDE EL 01-12-2023 AL 31-01-2024)

NUEVA GENERACIÓN S.A. GRUPO 750

Denominación: 779 MENDOZA - NUEVA CALIFORNIA - (Apertura Finca La Reina)

779

ETAPAS	KLM 8 A Este y Urquiza	RODEO DEL MEDIO R.P.Nro.50 y Serpa	F.L.BELTRAN R.P.Nro.50 y V.Podesta	PALMIRA R.P.Nro.50 y V.Pandilla	GURRUCHAGA R.P.Nro.50 y C.Chimbas	PIZARRO C.Chimbas y Villegas	CHAPANAY C.Chimbas y Pizarro	ALTO CHAPANAY C.Chimbas y La Mora	TRES PORTEÑAS C.Chimbas y Galigiana	FINCA REINA Reina y C.San Pedro	EL CENTRAL Liosas y C.San Pedro	PUERTO VIEJO C.Chimbas y Marianoff	CALIFORNIA Sullivan y O.Basualdo
KM. PARCIALES	4,6	12,1	3,5	4,3	10,5	4,2	6,3	3,8	6,8	4,4	7,7	5,3	11,7
KM. RECORRIDOS	4,6	16,7	20,2	24,5	35	39,2	45,5	49,3	56,1	60,5	68,2	73,5	85,2
MENDOZA ETOM	160	210	210	250	320	320	390	530	530	780	780	890	890
KLM 8 A Este y Urquiza		160	160	160	250	250	320	320	390	530	640	710	780
RODEO DEL MEDIO R.P.Nro.50 y Serpa			160	160	160	160	250	320	320	390	530	570	710
F.L.BELTRAN R.P.Nro.50 y V.V.Podesta				160	160	160	160	250	320	320	390	530	640
PALMIRA R.P.Nro.50 y V.Pandilla					160	160	160	210	250	250	390	530	640
GURRUCHAGA R.P.Nro.50 y C.Chimbas						160	160	160	210	250	320	320	530
PIZARRO C.Chimbas y Villegas							160	160	160	250	320	320	460
CHAPANAY Pizarro C.Chimbas y								160	160	160	250	250	460
ALTO CHAPANAY C.Chimbas y La Mora									160	160	160	250	390
TRES PORTEÑAS C.Chimbas y Galigiana										160	160	210	250
FINCA REINA Reina y C.San Pedro											160	160	250
EL CENTRAL Liosas y C.San Pedro												160	250
PUERTO VIEJO C.Chimbas y Marianoff													160

Dr. Natalio L. Menna Rodríguez
Sec. de Servicios Públicos
Gobierno de Mendoza



ANEXO II (DESDE EL 01-12-2023 AL 31-01-2024)

NUEVA GENERACIÓN S.A. GRUPO 750

780

Denominación: 780 SAN MARTIN - EL CENTRAL (POR TRES PORTEÑAS) - (Apertura Calle Villegas)

ETAPAS	PALMIRA R.P. Nro.50 y C.Chimbas	GURRUCHAGA V.R.P. Nro.50 y C.Chimbas	PIZARRO C.Chimbas y Villegas	CHAPANAY C.Chimbas y Pizarro	ALTO CHAPANAY C.Chimbas y La Mora	TRES PORTEÑAS C.Chimbas y Galigniana	FINCA REINA Reina y C.San Pedro	EL CENTRAL Llosas y C.San Pedro	CALLE MENDOZA Esc. Hernandez
KM. PARCIALES	12,0	8,4	3,6	7,4	3,8	6,8	4,4	7,7	6,3
KM. RECORRIDOS	12,0	20,4	24,0	31,4	35,2	42,0	46,4	54,1	60,4
SAN MARTIN I.Bousquet y M.D'Andrea	160	160	160	250	250	320	390	460	530
PALMIRA R.P. Nro.50 y C.Chimbas		160	160	160	210	250	250	320	460
GURRUCHAGA V. R.P. Nro.50 y C.Chimbas			160	160	160	210	250	250	320
PIZARRO C.Chimbas y Villegas				160	160	160	210	250	250
CHAPANAY C.Chimbas y Pizarro					160	160	160	250	250
ALTO CHAPANAY C.Chimbas y La Mora						160	160	210	210
TRES PORTEÑAS C.Chimbas y Galigniana							160	160	210
FINCA REINA Reina y C.San Pedro								160	160
EL CENTRAL Llosas y C.San Pedro									160

Ur. Natalio L. Herra Rodríguez
Sec. de Servicios Públicos
Gobierno de Mendoza



ANEXO II (DESDE EL 01-12-2023 AL 31-01-2024)

NUEVA GENERACIÓN S.A. GRUPO 750

782

Denominación: 782 SAN MARTIN - MAIPU (POR STABLANCA FRAY LUIS BELTRAN) - (AP ESCOLAR) - (AP ESCOLAR 7) - (AP ESCOLAR 8) - (AP ESCOLAR 9) - (AP ESC. BARRERA) - (AP B° SAB CAYETANO) - (AP ESC. LAFINUR)

ETAPAS	PALMIRA R.P.Nro.50 y C.Chimbas	SAN ROQUE Carril Viejo y Lamadrid	CARRIL VIEJO Carril Viejo y Zanetti	F.L.BELTRAN Carril Viejo y resplandor	RODEO DEL MEDIO R.P.Nro.50 y V.Podesta	VILLA SECA P.Moreno y Pueyredon	CASTRO BARROS P.Moreno y Castro Barros	URQUIZA T.Sosa y Urquiza	MAIPU San Martín y 5 de Abril
KM. PARCIALES	12,4	6,5	5,5	4,1	2,5	4,4	3,4	3,6	4,2
KM. RECORRIDOS	12,4	18,9	24,4	28,5	31	35,4	38,8	42,4	46,6
SAN MARTIN	160	160	160	160	250	250	320	320	390
I.Bousquet y M.Dyandra									
PALMIRA									
R.P.Nro.50 y C.Chimbas		160	160	160	160	160	210	250	320
SAN ROQUE									
Carril Viejo y Lamadrid			160	160	160	160	210	250	250
CARRIL VIEJO									
Carril Viejo y Zanetti				160	160	160	160	210	250
F.L.BELTRAN									
Carril Viejo y resplandor					160	160	160	160	250
RODEO DEL MEDIO									
R.P.Nro.50 y V.Podesta						160	160	160	210
VILLA SECA									
P.Moreno y Pueyredon							160	160	160
CASTRO BARROS									
P.Moreno y Castro Barros								160	160
URQUIZA									
T.Sosa y Urquiza									160

Dr. Néstor María Rodríguez
Sec. de Servicios Públicos
Gobierno de Mendoza



DECRETO N° 2198/2023

RESOLUCIÓN N°: 01111

ANEXO II (DESDE EL 01-12-2023 AL 31-01-2024)

NUEVA GENERACIÓN S.A. GRUPO 750

783

Denominación: 783 LA COLONIA(JUNIN) - SAN MARTIN - PALMIRA CENTRO - (AP.
B° AGUARIBAY) - (AP. B° RAMONOFF)

ETAPAS	PALMIRA R.P.Nro.50 y C.Chimbas	PALMIRA Bo.Aguaribay
KM. PARCIALES	12,4	10,7
KM. RECORRIDOS	12,4	23,1
SAN MARTIN I.Bousquet y M.D'Andrea	160	160
PALMIRA R.P.Nro.50 y C.Chimbas		160

SECRETARÍA DE SERVICIOS PÚBLICOS
GOBIERNO DE MENDOZA
[Firma]

[Firma]
Dr. Matías L. Mena Rodríguez
Sec. de Servicios Públicos
Gobierno de Mendoza



ANEXO II (DESDE EL 01-12-2023 AL 31-01-2024)

NUEVA GENERACIÓN S.A. GRUPO 750

784

Denominación: 784 SAN MARTIN - ING GIAGNONI

ETAPAS	ING. GIAGNONI R.P. Nro.50 y Martinez	VILLA ARGENTINA Lucero y C.Sud AltoVerde
KM. PARCIALES	15,2	4,5
KM. RECORRIDOS	15,2	19,7
SAN MARTIN I.Bousquet y M.D'Andrea	160	160
ING. GIAGNONI R.P. Nro.50 y Martinez		160

Dr. Natalio L. Mejía Rodríguez
Sec. de Servicios Públicos
Gobierno de Mendoza

Dr. Natalio L. Mejía Rodríguez
Sec. de Servicios Públicos
Gobierno de Mendoza



ANEXO II (DESDE EL 01-12-2023 AL 31-01-2024)

NUEVA GENERACIÓN S.A. GRUPO 750

785

Denominación: 785 SAN MARTIN - LAS PIEDRITAS - (ESCOLAR 1) - (ESCOLAR 2) - (ESCOLAR 2)

ETAPAS	PALMIRA R.P.Nro.50 y C.Chimbas	LAMADRID R.P.Nro.50 y Lamadrid	TTARELLI Lamadrid Norte y Avellaneda	FCA. BACCHUCHI Tittarelli y Florida	FINCA TORRE BLANCA Calle No 2 y Calle No15
KM. PARCIALES	10,0	3,0	3,0	3,0	10,0
KM. RECORRIDOS	10,0	13,0	16,0	19,0	29,0
SAN MARTIN I.Bousquet y M.D'Andrea	160	160	210	250	250
PALMIRA R.P.Nro.50 y C.Chimbas		160	160	160	210
LAMADRID R.P.Nro.50 y Lamadrid			160	160	160
TTARELLI Lamadrid Norte y Avellaneda				160	160
FCA. BACCHUCHI Tittarelli y Florida					160

SECRETARÍA DE SERVICIOS PÚBLICOS
GOBIERNO DE MENDOZA

Dr. Natalia L. Menna Rodríguez
Sec. de Servicios Públicos
Gobierno de Mendoza



ANEXO II (DESDE EL 01-12-2023 AL 31-01-2024)

NUEVA GENERACIÓN S.A. GRUPO 750

Denominación: 786 SAN MARTIN - MENDOZA (Apertura UNC)

786

ETAPAS	MENDOZA ETOM	STA.ANA R.N.Nro.7 y Urquiza	R.DE LA CRUZ B.de los Andes y Tirasso	R.DEL MEDIO R.P.Nro.50 y Serpa	F.L. BELTRAN R.P.Nro.50 y V.Podesta	PALMIRA R.P.Nro.50 y V.Panchita	SAN MARTIN R.P.Nro.50 y C.Chimbas	TERMINAL DE OMNIBUS SAN MARTIN
KM. PARCIALES	6,0	5,0	6,0	3,0	4,0	11,0	6,0	15,0
KM. RECORRIDOS	6,0	11,0	17,0	20,0	24,0	35,0	41,0	56,0
UNC	160	210	210	250	250	320	530	570
MENDOZA ETOM		160	160	210	210	250	320	390
STA.ANA R.N.No.7 y Urquiza			160	160	160	210	250	320
R.DE LA CRUZ B.de los Andes y Tirasso				160	160	160	210	250
R.DEL MEDIO R.P.Nro50 y Serpa					160	160	160	250
F.L. BELTRAN R.P.Nro.50 y Podesta						160	160	210
PALMIRA R.P.Nro.50 Villa Panchita							160	180
SAN MARTIN R.P.Nro.50 y C.Chimbas								160

SECRETARÍA DE SERVICIOS PÚBLICOS
Mendoza, 01 de Diciembre de 2023
Dr. Natalio L. Heredia Rodríguez
Sec. de Servicios Públicos
Gobierno de Mendoza



DECRETO N° 2198/2023

RESOLUCIÓN N° : 0 1 1 1

ANEXO II (DESDE EL 01-12-2023 AL 31-01-2024)

NUEVA GENERACIÓN S.A. GRUPO 750	787
Denominación: 787 RIVADAVIA - MENDOZA (por Cte. Torres, Junín, San Martín)	
DIRECTO	

ETAPAS	MENDOZA	SAN MARTIN	JUNIN	RIVADAVIA
KM. PARCIALES	4,6	43,2	6,7	6,7
KM. RECORRIDOS	4,6	47,8	54,5	61,2
MENDOZA Acc. Este y urquiza	210	570	640	710
SAN MARTIN 1. Busquet y 9 de Julio		210	210	210
JUNIN Mitre y Jofre			210	210
RIVADAVIA Belgrano y Martínez				210

SECRETARÍA DE SERVICIOS PÚBLICOS
MENDOZA

Dr. Natalia L. Mema Rodríguez
Sec. de Servicios Públicos
Gobierno de Mendoza



DECRETO N° 2198/2023

RESOLUCIÓN N°: 0111

ANEXO II (DESDE EL 01-12-2023 AL 31-01-2024)

NUEVA GENERACIÓN S.A. GRUPO 750

Denominación: 788 ALGARROBO GRANDE - JUNIN - SAN MARTIN		788
---	--	-----

ETAPAS	INGENIERO GIAGNONI R.P. Nro.50 y Martinez	ALTO VERDE C.Sud Alto Verde y C.Lucero	VUELTA MIGUEZ C.Sud Alto Verde y Salvarredí	ALGARROBO GRANDE C.Centro e I.Estrella	JUNIN C.Centro y Martinez	JUNIN Corvalan y Ofiña	TERMINAL SAN MARTIN X C.MIGUEZ
KM. PARCIALES	12,2	4,5	9,7	9,1	5,3	6,1	19,2
KM. RECORRIDOS	12,2	16,7	26,4	35,5	40,8	46,9	66,1
SAN MARTIN I.Bousquet y M.D'Andrea	160	160	160	160	160	160	160
INGENIERO GIAGNONI R.P. Nro.50 y Martinez	160	160	160	160	160	160	160
ALTO VERDE C.Sud Alto Verde y C.Lucero			160	160	160	160	160
VUELTA MIGUEZ C.Sud A.Verde y Salvarredi				160	160	160	210
ALGARROBO GRANDE C.Centro e I.Estrella					160	160	160
JUNIN C.Centro y Martinez						160	160
TERMINAL SAN MARTIN							160

Director
Sec. de Servicios Públicos

Dr. Natalia L. Maza Rodriguez
Sec. de Servicios Públicos
Gobierno de Mendoza



ANEXO II (DESDE EL 01-12-2023 AL 31-01-2024)

NUEVA GENERACIÓN S.A. GRUPO 750

789

Denominación: 789 LA COLONIA JUNIN - SAN MARTIN - TRES PORTEÑAS - CALIFORNIA SERVICIO DIRECTO

ETAPAS	SAN MARTIN	CHIVILCOY	ALTO SALVADOR	EL ÑANGO	GALIGNIANA	TRES PORTEÑAS	EL CENTRAL	CALIFORNIA
KM. PARCIALES	10,9	2,84	2,37	5,35	9,48	11,93	7,85	8,85
KM. RECORRIDOS	10,9	13,74	16,11	21,46	30,94	42,87	50,72	59,57
SAN MARTIN C.C.C.Montecaseros y C. Norte	160	160	210	250	320	390	530	530
CHIVILCOY C.C.C.Montecaseros y C.Chivilcoy						320	390	530
ALTO SALVADOR C.C.C.Montecaseros y Anzorena						250	320	390
EL ÑANGO C.C.C.Montecaseros y El Nango						210	250	320
GALIGNIANA C.C.C.Montecaseros y G.Segura						160	210	250
TRES PORTEÑAS Chimba y Llosa						160	160	250
EL CENTRAL C.Chimbas y Marañoff							160	210
CALIFORNIA Sullivan y Calle Nro.5								160

SECRETARÍA DE SERVICIOS PÚBLICOS
MENDOZA

Dr. Natalia L. Hema Rodríguez
Sec. de Servicios Públicos
Gobierno de Mendoza

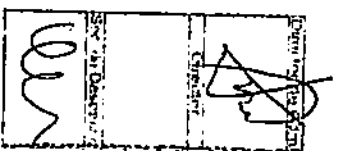



GOBIERNO DE MENDOZA
SECRETARÍA DE SERVICIOS PÚBLICOS

DECRETO N° 2198/2023
RESOLUCIÓN N°: 01111

ANEXO II (DESDE EL 01-12-2023 AL 31-01-2024)

C.A.T.A. GRUPO 800




Dr. Natalia L. Menza Rodríguez
Sec. de Servicios Públicos
Gobierno de Mendoza



ANEXO II (DESDE EL 01-12-2023 AL 31-01-2024)

Tipo de servicio: común

ZONA CENTRO - C.A.T.A. - GRUPO 800 **801 A**

Denominación: 801 A - TUNUYÁN - TUNUYÁN

ETAPAS	TUNUYÁN
KM. PARCIALES	15,6
KM. RECORRIDOS	15,6
TUNUYÁN	160

Tipo de servicio: común

ZONA CENTRO - C.A.T.A. - GRUPO 800 **801 B**

Denominación: 801 B - TUNUYÁN - TUNUYÁN

ETAPAS	TUNUYÁN
KM. PARCIALES	11,0
KM. RECORRIDOS	11,0
TUNUYÁN	160

Tipo de servicio: común

ZONA CENTRO - C.A.T.A. - GRUPO 800 **801 C**

Denominación: 801 C - TUNUYÁN - TUNUYÁN

ETAPAS	TUNUYÁN
KM. PARCIALES	12,2
KM. RECORRIDOS	12,2
TUNUYÁN	160

Tipo de servicio: común

ZONA CENTRO - C.A.T.A. - GRUPO 800 **801 D**

Denominación: 801 D - TUNUYÁN - TUNUYÁN

ETAPAS	TUNUYÁN
KM. PARCIALES	21,5
KM. RECORRIDOS	21,5
TUNUYÁN	210

Tipo de servicio: común

ZONA CENTRO - C.A.T.A. - GRUPO 800 **801 E**

Denominación: 801 E - TUNUYÁN - TUNUYÁN

ETAPAS	TUNUYÁN
KM. PARCIALES	21,5
KM. RECORRIDOS	21,5
TUNUYÁN	210

SECRETARÍA DE SERVICIOS PÚBLICOS
DIRECTOR GENERAL
SECRETARÍA DE SERVICIOS PÚBLICOS

Dr. Natalia Mena Rodríguez
Sec. de Servicios Públicos
Gobierno de Mendoza



ANEXO II (DESDE EL 01-12-2023 AL 31-01-2024)

Tipo de servicio: común

ZONA CENTRO - C.A.T.A. - GRUPO 800

802 A

Denominación: 802 A - TUNUYÁN - VISTA FLORES

ETAPAS	TUNUYÁN	LOS SILOS	FINCA ACOSTA	ESC. MISTRAL	EST. V. FLORES	VISTA FLORES
KM. PARCIALES	5,8	4,2	5,4	3,8	4,2	2,5
KM. RECORRIDOS	5,8	10,0	15,4	19,2	23,4	25,9
TUNUYÁN	160	250	320	320	530	530
LOS SILOS		160	160	250	320	530
FINCA ACOSTA			160	160	250	320
ESCUELA MISTRAL				160	160	250
EST. V. FLORES					160	160
VISTA FLORES						160

SECRETARÍA DE SERVICIOS PÚBLICOS
GOBIERNO DE MENDOZA

Dr. Natalia L. Mena Rodríguez
Sec. de Servicios Públicos
Gobierno de Mendoza



ANEXO II (DESDE EL 01-12-2023 AL 31-01-2024)

Tipo de servicio: común

ZONA CENTRO - C.A.T.A. - GRUPO 800

802 B

Denominación: 802 B - TUNUYÁN - ESC. MISTRAL

ETAPAS	TUNUYÁN	LOS SILOS	FINCA ACOSTA	ESC. MISTRAL
KM. PARCIALES	5,8	4,2	4,4	2,6
KM. RECORRIDOS	5,8	10,0	14,4	17,0
TUNUYÁN	160	250	320	320
LOS SILOS		160	160	160
FINCA ACOSTA			160	160
ESCUELA MISTRAL				160

Dr. Natalio L. Mena Rodríguez
Sec. de Servicios Públicos
Gobierno de Mendoza



GOBIERNO DE MENDOZA
SECRETARÍA DE SERVICIOS PÚBLICOS

DECRETO N° 2198/2023
RESOLUCIÓN N°: 0111

ANEXO II (DESDE EL 01-12-2023 AL 31-01-2024)

Tipo de servicio: común

ZONA CENTRO - C.A.T.A. - GRUPO 800

ETAPAS	Denominación: 803 A - MENDOZA - LA CONSULTA (por Vsta Flores)																803 A
	MENDOZA	LULIÁN	FEDORIEL	AGRIELO	UGARTECHE	NUOVA COLONIA	ANCHORIS	ZARATA	FURNO	TUNUYÁN	FINCA ARJUN	CLAS ROSAS	V. FLORES	CAMPO LOS ANDES	LA CONSULTA		
REL. PARCIALES	81	140	43	83	100	70	145	160	83	75	81	61	53	84	41		
REL. REDONDOS	81	281	274	327	437	527	632	782	810	885	926	977	1025	1109	1110		
MENDOZA	160	280	230	390	530	710	850	850	960	1100	1210	1310	1420	1530			
LULIÁN	160		210	250	390	530	640	710	810	890	910	1100	1210	1350	1430		
FEDORIEL			160	180	320	390	530	640	710	850	890	940	1080	1210	1350		
AGRIELO				160	220	320	390	570	710	850	890	890	920	1100	1210		
UGARTECHE					160	250	310	530	570	710	710	450	890	940	1100		
R. COLONIA						160	220	250	390	530	530	710	810	890	940		
ANCHORIS							160	220	250	250	420	530	530	710	850		
ZARATA								160	210	250	250	460	530	530	710		
FURNO									160	210	250	250	420	530	530		
TUNUYÁN										160	210	250	390	440	530		
ARJUN											110	210	250	330	440		
COLONIA LAS ROSAS												160	210	220	390		
VISTA FLORES													160	210	250		
CAMPO LOS ANDES														160	210		
LA CONSULTA															160		

SECRETARÍA DE SERVICIOS PÚBLICOS
MENDOZA

Dr. Natalia L. Kemis Rodriguez
Sec. de Servicios Públicos
Gobierno de Mendoza



ANEXO II (DESDE EL 01-12-2023 AL 31-01-2024)

Tipo de servicio: expreso


ZONA CENTRO - C.A.T.A. - GRUPO 800

803 B

Denominación: 803 B - MENDOZA - LA CONSULTA (por Vista Flores)

ETAPAS	PERDRIEL	UGARTECHE	ZAPATA	TUNUYAN	FCA ARMANI	C. LAS ROSAS	VISTA FLORES	C. LOS ANDES	LA CONSULTA
KM. PARCIALES	27,4	30,0	15,3	7,0	5,1	6,1	5,8	9,4	4,1
KM. RECORRIDOS	29,0	59,0	74,3	81,3	86,4	92,5	98,3	107,7	111,8
MENDOZA	390	640	1100	1420	1530	1530	1670	1810	1990
PERDRIEL		390	890	1100	1170	1210	1350	1530	1670
UGARTECHE			530	890	890	960	1100	1210	1350
ZAPATA				250	320	570	570	640	850
TUNUYAN					250	250	460	530	640
FCA ARMANI						250	320	460	530
C. LAS ROSAS							250	320	460
VISTA FLORES								250	250
GAZOS ANDES									250

Dr. Natalia L. Mena Rodríguez
Sec. de Servicios Públicos
Gobierno de Mendoza





ANEXO II (DESDE EL 01-12-2023 AL 31-01-2024)

Tipo de servicio: común

ZONA CENTRO - C.A.T.A. - GRUPO 800

804 A

Denominación: 804 A - TUNUYAN - LA CONSULTA

ETAPAS	TUNUYÁN	FINCA ARMANI	COLONIA LAS ROSAS	VISTA FLORES	CAMPO LOS ANDES	LA CONSULTA
KM. PARCIALES	3,7	5,1	6,2	5,8	9,4	4,1
KM. RECORRIDOS	3,7	8,8	15,0	20,8	30,2	34,3
TUNUYÁN	160	160	250	390	460	530
FINCA ARMANI		160	210	250	390	460
C. LAS ROSAS			160	210	250	390
VISTA FLORES				160	160	250
C. LOS ANDES					160	160
LA CONSULTA						160

Dr. Natalia María Rodríguez
Sec. de Servicios Públicos
Gobierno de Mendoza

Dr. Natalia María Rodríguez
Sec. de Servicios Públicos
Gobierno de Mendoza



GOBIERNO DE MENDOZA
SECRETARÍA DE SERVICIOS PÚBLICOS

DECRETO N° 2198/2023
RESOLUCIÓN N°: 01111

ANEXO II (DESDE EL 01-12-2023 AL 31-01-2024)

Tipo de servicio: común

ZONA CENTRO - C.A.T.A. - GRUPO 800

804 B

Denominación: 804 B - TUNUYAN - LA CONSULTA (por Vista Flores)

ETAPAS	TUNUYÁN	FINCA ARMANI	COLONIA LAS ROSAS	VISTA FLORES	CAMPO LOS ANDES	LA CONSULTA
KM. PARCIALES	3,7	5,1	6,2	5,8	9,4	4,1
KM. RECORRIDOS	3,7	8,8	15,0	20,8	30,2	34,3
TUNUYÁN	160	210	250	390	460	530
FINCA ARMANI		160	210	250	390	460
C. LAS ROSAS			160	210	250	390
VISTA FLORES				160	160	250
C. LOS ANDES					160	160
LA CONSULTA						160

Dr. Matías L. Mena Rodríguez
Sec. de Servicios Públicos
Gobierno de Mendoza



GOBIERNO DE MENDOZA
SECRETARÍA DE SERVICIOS PÚBLICOS

DECRETO N° 2198/2023
RESOLUCIÓN N° : 01111

ANEXO II (DESDE EL 01-12-2023 AL 31-01-2024)

Tipo de servicio: común

ZONA CENTRO - C.A.T.A. - GRUPO 800

804 C

Denominación: 804 C - TUNUYAN - LA CONSULTA

ETAPAS	TUNUYÁN	FINCA ARMANI	COLONIA LAS ROSAS	VISTA FLORES	CAMPO LOS ANDES	LA CONSULTA
KM. PARCIALES	3,7	5,1	6,2	5,8	9,4	4,1
KM. RECORRIDOS	3,7	8,8	15,0	20,8	30,2	34,3
TUNUYÁN	160	160	250	390	460	530
FINCA ARMANI		160	210	250	390	460
C. LAS ROSAS			160	210	250	390
VISTA FLORES				160	160	250
C. LOS ANDES					160	160
LA CONSULTA						160

Director General
Dr. Natalio L. Mena Rodríguez
Sec. de Servicios Públicos
Gobierno de Mendoza

Dr. Natalio L. Mena Rodríguez
Sec. de Servicios Públicos
Gobierno de Mendoza



ANEXO II (DESDE EL 01-12-2023 AL 31-01-2024)

Tipo de servicio: común

ZONA CENTRO - C.A.T.A. - GRUPO 800

804 D

Denominación: 804 D - TUNUYAN - LA CONSULTA (por RP 92)

ETAPAS	TUNUYÁN	FINCA ARMANI	COLONIA LAS ROSAS	VISTA FLORES	CAMPO LOS ANDES	LA CONSULTA
KM. PARCIALES	3,7	5,1	6,2	5,8	9,4	4,1
KM. RECORRIDOS	3,7	8,8	15,0	20,8	30,2	34,3
TUNUYÁN	160	210	250	390	460	530
FINCA ARMANI		160	210	250	390	460
C. LAS ROSAS			160	210	250	390
VISTA FLORES				160	160	250
C. LOS ANDES					160	160
LA CONSULTA						160

SECRETARÍA DE SERVICIOS PÚBLICOS
MENDOZA

Dra. Hilda L. Mena Rodríguez
Sec. de Servicios Públicos
Gobierno de Mendoza



ANEXO II (DESDE EL 01-12-2023 AL 31-01-2024)

Tipo de servicio: común

ZONA CENTRO - C.A.T.A. - GRUPO 800

804 E

Denominación: 804 E - TUNUYAN - C. LOS ANDES

ETAPAS	TUNUYÁN	FINCA ARMANI	COLONIA LAS ROSAS	VISTA FLORES	CAMPO LOS ANDES
KM. PARCIALES	3,7	5,1	6,2	5,8	5,5
KM. RECORRIDOS	3,7	8,8	15,0	20,8	26,3
TUNUYÁN	160	210	250	390	460
FINCA ARMANI		160	210	250	390
C. LAS ROSAS			160	210	250
VISTA FLORES				160	160
C. LOS ANDES					160

SECRETARÍA DE SERVICIOS PÚBLICOS
GOBIERNO DE MENDOZA

Dr. Natalia L. Menna Rodríguez
Sec. de Servicios Públicos
Gobierno de Mendoza



ANEXO II (DESDE EL 01-12-2023 AL 31-01-2024)

Tipo de servicio: común

ZONA CENTRO - C.A.T.A. - GRUPO 800

804 F

Denominación: 804 F - TUNUYAN - VISTA FLORES

ETAPAS	TUNUYÁN	FINCA ARMANI	COLONIA LAS ROSAS	VISTA FLORES
KM. PARCIALES	3,7	5,1	6,2	5,8
KM. RECORRIDOS	3,7	8,8	15,0	20,8
TUNUYÁN	160	210	250	390
FINCA ARMANI		160	210	250
C. LAS ROSAS			160	160
VISTA FLORES				160

Dr. Natalia Helena Rodríguez
Sec. de Servicios Públicos
Gobierno de Mendoza

Dr. Natalia Helena Rodríguez
Sec. de Servicios Públicos
Gobierno de Mendoza



ANEXO II (DESDE EL 01-12-2023 AL 31-01-2024)

Tipo de servicio: común

ZONA CENTRO - C.A.T.A. - GRUPO 800

805 A

Denominación: 805 A - TUNUYAN - TUNUYAN (por La Riojita)

ETAPAS	TUNUYÁN	FINCA ARMANI	COLONIA LAS ROSAS	VISTA FLORES
KM. PARCIALES	3,7	5,1	10,0	5,0
KM. RECORRIDOS	3,7	8,8	18,8	23,8
TUNUYÁN	160	210	250	390
FINCA ARMANI		160	210	250
C. LAS ROSAS			160	160
VISTA FLORES				160

Dr. Néstor A. Rodríguez
SECRETARÍA DE SERVICIOS PÚBLICOS

Dr. Natalia L. Mena Rodríguez
Sec. de Servicios Públicos
Gobierno de Mendoza



DECRETO N° 2198/2023

RESOLUCIÓN N°: 0111

ANEXO II (DESDE EL 01-12-2023 AL 31-01-2024)

Tipo de servicio: común

ZONA CENTRO - C.A.T.A. - GRUPO 800

805 B

Denominación: 805 B - TUNUYAN - TUNUYAN (por Pte: Giunta)

ETAPAS	TUNUYÁN	FINCA ARMANI	COLONIA LAS ROSAS
KM. PARCIALES	3,7	3,7	5,0
KM. RECORRIDOS	3,7	7,4	12,4
TUNUYÁN	160	210	250
FINCA ARMANI		160	210
C. LAS ROSAS			160

Dr. Natalio L. Mena Rodríguez
Sec. de Servicios Públicos
Gobernador de Mendoza

Dr. Natalio L. Mena Rodríguez
Sec. de Servicios Públicos
Gobernador de Mendoza



ANEXO II (DESDE EL 01-12-2023 AL 31-01-2024)

Tipo de servicio: común

ZONA CENTRO - C.A.T.A. - GRUPO 800

805 C

Denominación: 805 C - TUNUYAN - TUNUYAN (por Vista Flores)

ETAPAS	TUNUYAN	FINCA ARMANI	COLONIA LAS ROSAS	VISTA FLORES
KM. PARCIALES	3,7	5,1	10,0	8,9
KM. RECORRIDOS	3,7	8,8	18,8	27,7
TUNUYAN	160	210	250	390
FINCA ARMANI		160	210	250
C. LAS ROSAS			160	160
VISTA FLORES				160

SECRETARÍA DE SERVICIOS PÚBLICOS
GOBIERNO DE MENDOZA

D^a Natalia L. Mema Rodríguez
Sec. de Servicios Públicos
Gobierno de Mendoza



Gobierno de Mendoza
Secretaría de Servicios Públicos

Decreto N° 2198/2023

Resolución N°: 01111

ANEXO II (DESDE EL 01-12-2023 AL 31-01-2024)

Tipo de servicio: común

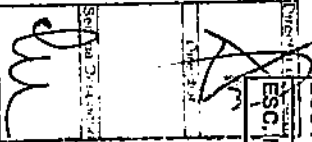
ZONA CENTRO - C.A.T.A. - GRUPO 800

806 A

Denominación: 806 A - TUNUYAN - TUNUYAN (por Villa Seca)

ETAPAS	TUNUYÁN	FINCA ARMANI	C. LAS ROSAS	LOS SAUCES	VILLA SECA	BARBERO	ALVARADO	BGA. SALENTEN	LOS ÁRBOLES	ESC. MORALES
KM. PARCIALES	3,7	5,1	4,7	5,9	5,2	5,5	5,0	3,9	3,6	2,7
KM. RECORRIDOS	3,7	8,8	13,5	19,4	24,6	30,1	35,1	39,0	42,6	45,3
TUNUYÁN	160	210	250	390	640	640	640	640	710	710
FINCA ARMANI		160	210	390	640	640	640	640	640	640
C. LAS ROSAS			160	210	320	460	530	640	640	640
LOS SAUCES				160	250	250	250	320	320	570
VILLA SECA					160	250	250	250	320	320
BARBERO						160	210	250	250	320
ALVARADO							160	250	250	250
BGA SALENTEN								160	210	250
LOS ÁRBOLES									160	210
ESC. MORALES										160

Dr. Matías L. Mena Rodríguez
Sec. de Servicios Públicos
Gobierno de Mendoza





DECRETO N° 2198/2023

RESOLUCIÓN N°: 01111

ANEXO II (DESDE EL 01-12-2023 AL 31-01-2024)

Tipo de servicio: común

ZONA CENTRO - C.A.T.A. - GRUPO 800

806 B

Denominación: 806 B - TUNUYAN - TUNUYAN (por Las Pintadas)

ETAPAS	TUNUYÁN	FINCA ARMANI	C. LAS ROSAS	LAS PINTADAS	LOS BARRANCOS
KM. PARCIALES	3,7	5,1	1,4	2,9	4,1
KM. RECORRIDOS	3,7	8,8	10,2	13,1	17,2
TUNUYÁN	160	160	250	250	320
FINCA ARMANI		160	210	250	250
C. LAS ROSAS			160	160	250
LAS PINTADAS					210
LOS BARRANCOS					160

SECRETARÍA DE SERVICIOS PÚBLICOS
Mendoza, 12 de Agosto de 2023

Dr. Máximo L. María Rodríguez
Sec. de Servicios Públicos
Gobierno de Mendoza



Gobierno de Mendoza
Secretaría de Servicios Públicos

Decreto N° 2198/2023

Resolución N°: 0111

ANEXO II (DESDE EL 01-12-2023 AL 31-01-2024)

Tipo de servicio: común

ZONA CENTRO - C.A.T.A. - GRUPO 800

806 C

Denominación: 806 C - TUNUYAN - TUNUYAN (por Los Arboles)

ETAPAS	TUNUYAN	FINCA ARMANI	C. LAS ROSAS	LOS SAUCES	VILLA SECA	BARBERO	ALVARADO	BGA. SALENTEN	LOS ARBOLES	ESC. MORALES
KM. PARCIALES	3,7	5,1	4,7	5,9	5,2	5,5	5,0	3,9	3,6	2,7
KM. RECORRIDOS	3,7	8,8	13,5	19,4	24,6	30,1	35,1	39,0	42,6	45,3
TUNUYAN	160	210	250	390	640	640	640	640	710	710
FINCA ARMANI		160	210	390	640	640	640	640	640	640
C. LAS ROSAS			160	210	320	460	530	640	640	640
LOS SAUCES				160	250	250	250	320	320	570
VILLA SECA					160	250	250	250	320	320
BARBERO						160	210	250	250	320
ALVARADO							160	250	250	250
BGA SALENTEN								160	210	250
LOS ARBOLES									160	210
ESC. MORALES										160

Dr. Natalia E. Higua Rodríguez
Sec. de Servicios Públicos
Gobierno de Mendoza



GOBIERNO DE MENDOZA
SECRETARÍA DE SERVICIOS PÚBLICOS

DECRETO N° 2198/2023

RESOLUCIÓN N°: 0111

ANEXO II (DESDE EL 01-12-2023 AL 31-01-2024)

Tipo de servicio: común

ZONA CENTRO - C.A.T.A. - GRUPO 800

807 A

Denominación: 807 A - TUNUYAN - BARBERO

ETAPAS	TUNUYAN	FINCA ARMANI	C. LAS ROSAS	VISTA FLORES	LOS SAUCES	VILLA SECA	BARBERO
KM. PARCIALES	3,7	5,1	6,2	10,5	4,4	6,8	4,0
KM. RECORRIDOS	3,7	8,8	15,0	25,5	29,9	36,7	40,7
TUNUYAN	160	210	250	390	390	640	640
FINCA ARMANI		160	210	250	390	640	640
C. LAS ROSAS			160	210	210	320	460
VISTA FLORES				160	210	250	250
LOS SAUCES					160	250	250
VILLA SECA						160	250
BARBERO							160

Dr. Matías L. Mena Rodríguez
Sec. de Servicios Públicos
Gobierno de Mendoza



ANEXO II (DESDE EL 01-12-2023 AL 31-01-2024)

Tipo de servicio: común

ZONA CENTRO - C.A.T.A. - GRUPO 800

807 B

Denominación: 807 B - VISTA FLORES - TUNUYAN (por Villa Seca)

ETAPAS	TUNUYAN	FINCA ARMANI	C. LAS ROSAS	VISTA FLORES	LOS SAUCES	VILLA SECA
KM. PARCIALES	3,7	5,1	6,2	10,5	4,4	16,6
KM. RECORRIDOS	3,7	8,8	15,0	13,5	17,9	34,5
TUNUYAN	160	210	250	390	390	640
FINCA ARMANI		160	210	250	390	640
C. LAS ROSAS			160	210	210	320
VISTA FLORES				160	210	250
LOS SAUCES					160	250
VILLA SECA						160

Dr. Natalia L. Herrera Rodríguez
Sec. de Servicios Públicos
Gobierno de Mendoza



ANEXO II (DESDE EL 01-12-2023 AL 31-01-2024)

Tipo de servicio: común

ZONA CENTRO - C.A.T.A. - GRUPO 800

808 A

Denominación: 808 A - TUNUYÁN - EL MANZANO

ETAPAS	TUNUYÁN	FINCA ARMANI	COLONIA LAS ROSAS	VISTA FLORES	PUESTO CAMINERO	EL MANZANO
KM. PARCIALES	3,7	5,1	6,2	6,0	4,0	20,0
KM. RECORRIDOS	3,7	8,8	15,0	21,0	25,0	45,0
TUNUYÁN	160	210	250	390	570	710
FINCA ARMANI		160	210	250	530	570
C. LAS ROSAS			160	210	250	530
VISTA FLORES				160	160	250
PUESTO CAMINERO						210

SECRETARÍA DE SERVICIOS PÚBLICOS
TUNUYÁN
C.A.T.A.
Grupos
800

Dr. Natalia L. Mery Rodríguez
Sec. de Servicios Públicos
Gobierno de Mendoza



Gobierno de Mendoza
Secretaría de Servicios Públicos

Decreto N° 2198/2023

Resolución N°: 0111

ANEXO II (DESDE EL 01-12-2023 AL 31-01-2024)

Tipo de servicio: común

ZONA CENTRO - C.A.T.A. - GRUPO 800

808 B

Denominación: 808 B - TUNUYÁN - EL MANZANO (por Los Arboles)

ETAPAS	TUNUYÁN	FINCA ARMANI	COLONIA LAS ROSAS	LOS SAUCES	VILLA SECA	LOS ARBOLES	ESC. MORALES	FCA. CORREA	EL MANZANO
KM. PARCIALES	3,7	5,1	4,7	5,9	11,7	3,6	2,7	7,9	3,1
KM. RECORRIDOS	3,7	8,8	13,5	19,4	31,1	34,7	37,4	45,3	48,4
Tunuyan	160	210	250	390	640	710	710	850	890
Fca Armani		160	210	390	640	640	710	710	850
C. Las Rosas			160	250	320	640	640	710	710
Los Sauces				160	250	320	570	640	640
Villa Seca					160	250	320	390	530
Los Arboles						160	210	250	320
Esc. Morales							160	210	250
Fca. Correa								160	250
Manzano									160

Dr. Natalio L. Mena Rodríguez
Sec. de Servicios Públicos
Gobierno de Mendoza



Gobierno de Mendoza
Secretaría de Servicios Públicos

Decreto N° 2198/2023

Resolución N°: 0111

ANEXO II (DESDE EL 01-12-2023 AL 31-01-2024)

Tipo de servicio: expreso

ZONA CENTRO - C.A.T.A. - GRUPO 800

809 A

Denominación: 809 A - MENDOZA - LA CONSULTA (por San Carlos)

ETAPAS	PERDRIEL	UGARTECHE	ZAPATA	TUNUYAN	CAPACHO	CANADA	SAN CARLOS	E BUSTOS	LA CONSULTA
KM. PARCIALES	29,7	31,2	15,8	8,9	5,8	10,6	4,2	3,9	5,2
KM. RECORRIDOS	29,7	60,9	76,7	85,6	91,4	102,0	106,2	110,1	115,3
MENDOZA	390	640	1100	1420	1420	1530	1670	1740	1990
PERDRIEL		390	890	1100	1170	1170	1420	1530	1670
UGARTECHE			530	890	890	960	1170	1210	1350
ZAPATA				320	320	460	640	710	850
TUNUYAN					250	250	640	640	640
CAPACHO						250	570	570	640
CANADA							530	530	570
SAN CARLOS								250	250
E BUSTOS									250

SECRETARÍA DE SERVICIOS PÚBLICOS
Mendoza, 11 de febrero de 2024

Dr. Natalia L. Mema Rodríguez
Sec. de Servicios Públicos
Gobierno de Mendoza



ANEXO II (DESDE EL 01-12-2023 AL 31-01-2024)

Denominación: 809 B - MENDOZA - LA CONSULTA (por E. Bustos)

ETAPAS	TUNUYÁN	E. BUSTOS	LA CONSULTA
KM. PARCIALES	82	23	8
KM. RECORRIDOS	82	105	113
MENDOZA	1530	1850	2240
TUNUYÁN		710	780
E. BUSTOS			320

Tipo de servicio: diferencial

ZONA CENTRO - C.A.T.A. - GRUPO 800

Denominación: 809 C - MENDOZA - LA CONSULTA (por Ruta Nac. N° 40)

ETAPAS	TUNUYÁN	LA CONSULTA
KM. PARCIALES	82	23,5
KM. RECORRIDOS	82	105,5
MENDOZA	1600	2240
TUNUYÁN		780

SECRETARÍA DE SERVICIOS PÚBLICOS
MENDOZA

Dr. Natalia L. Mena Rodríguez
Sec. de Servicios Públicos
Gobierno de Mendoza



Decreto N° 2198/2023

Resolución N°: 01111

ANEXO II (DESDE EL 01-12-2023 AL 31-01-2024)

Tipo de servicio: común

ZONA CENTRO - C.A.T.A. - GRUPO 800

810 A

Denominación: 810 A - TUNUYÁN - LA CONSULTA (por Ruta Nac. N° 40)

ETAPAS	TUNUYÁN	CAPACHO	CAÑADA	LA CONSULTA
KM. PARCIALES	5,4	4,4	5,1	8,1
KM. RECORRIDOS	5,4	9,8	14,9	23,0
TUNUYÁN	160	210	250	530
CAPACHO		160	250	460
CAÑADA			160	250
LA CONSULTA				160

Dr. Natalia L. Mema Rodríguez
Sec. de Servicios Públicos
Gobierno de Mendoza



ANEXO II (DESDE EL 01-12-2023 AL 31-01-2024)

Tipo de servicio: común

ZONA CENTRO - C.A.T.A. - GRUPO 800

810 B

Denominación: 810 B - TUNUYÁN - LA CONSULTA (por San Carlos)

ETAPAS	TUNUYÁN	CAPACHO	CAÑADA	LA CONSULTA	SAN CARLOS	E. BUSTOS
KM. PARCIALES	5,4	4,4	5,1	10,1	4,9	4,8
KM. RECORRIDOS	5,4	9,8	14,9	25,0	29,9	34,7
TUNUYÁN	160	210	250	530	530	530
CAPACHO		160	250	460	460	530
CAÑADA			160	250	390	390
LA CONSULTA				160	250	250
SAN CARLOS					160	160
E. BUSTOS						160

Dr. Natalia L. Mena Rodríguez
Sec. de Servicios Públicos
Gobierno de Mendoza



DECRETO N° 2198/2023

RESOLUCIÓN N° 01111

ANEXO II (DESDE EL 01-12-2023 AL 31-01-2024)

Tipo de servicio: común

ZONA CENTRO - C.A.T.A. - GRUPO 800

811 A

Denominación: 811 A - TUNUYAN - TUNUYAN (Por Silva)

ETAPAS	TUNUYÁN	FINCA ARMANI	COLONIA LAS ROSAS	VISTA FLORES	ESC. MALVINAS
KM. PARCIALES	3,7	4,5	8,5	7,0	9,6
KM. RECORRIDOS	3,7	8,2	16,7	23,7	33,3
TUNUYÁN	160	210	250	390	390
FINCA ARMANI		160	210	250	320
C. LAS ROSAS			160	210	250
VISTA FLORES				160	210
ESC. MALVINAS					160

SECRETARÍA DE SERVICIOS PÚBLICOS
Dr. G. J. J.

Dr. Matilde L. Mena Rodríguez
Srta. de Servicios Públicos
Gobierno de Mendoza



ANEXO II (DESDE EL 01-12-2023 AL 31-01-2024)

Tipo de servicio: común

ZONA CENTRO - C.A.T.A. - GRUPO 800

811 C

Denominación: 811 C - TUNUYAN - TUNUYAN (Por Vista Flores)

ETAPAS	TUNUYÁN	FINCA ARMANI	COLONIA LAS ROSAS	VISTA FLORES	ESC. MALVINAS
KM. PARCIALES	3,7	4,5	8,5	7,0	9,1
KM. RECORRIDOS	3,7	8,2	16,7	23,7	32,8
TUNUYÁN	160	210	250	390	390
FINCA ARMANI		160	210	250	320
C. LAS ROSAS			160	210	250
VISTA FLORES				160	210
ESC. MALVINAS					160

Dr. ~~Natalio L. Mena Rodríguez~~
Sec. de Servicios Públicos
Gobierno de Mendoza



ANEXO II (DESDE EL 01-12-2023 AL 31-01-2024)

Tipo de servicio: común

ZONA CENTRO - C.A.T.A. - GRUPO 800

811 B

Denominación: 811 B - TUNUYAN - TUNUYAN (Por Esc. Malvinas)

ETAPAS	TUNUYÁN	FINCA ARMANI	COLONIA LAS ROSAS	VISTA FLORES	ESC. MALVINAS
KM. PARCIALES	3,7	4,5	8,5	7,0	11,8
KM. RECORRIDOS	3,7	8,2	16,7	23,7	35,5
TUNUYÁN	160	210	250	390	390
FINCA ARMANI		160	210	250	320
C. LAS ROSAS			160	210	250
VISTA FLORES				160	210
ESC. MALVINAS					160

SECRETARÍA DE SERVICIOS PÚBLICOS
GOBIERNO DE MENDOZA
Dr. Natalio L. Menna Rodríguez
Sec. de Servicios Públicos
Gobierno de Mendoza

Dr. Natalio L. Menna Rodríguez
Sec. de Servicios Públicos
Gobierno de Mendoza



ANEXO II (DESDE EL 01-12-2023 AL 31-01-2024)

Tipo de servicio: común

ZONA CENTRO - C.A.T.A. - GRUPO 800

812

Denominación: 812 - TUNUYÁN - EUGENIO BUSTO (por Cápiz)

ETAPAS	TUNUYÁN	CAPACHO	CÁPIZ BAJO	CÁPIZ ALTO	CALICE	SAN CARLOS	E BUSTOS
KM. PARCIALES	6,0	4,8	7,0	3,8	4,0	6,0	2,0
KM. RECORRIDOS	6,0	10,8	17,8	21,6	25,6	31,6	33,6
TUNUYÁN	160	210	320	320	390	530	530
CAPACHO		160	250	250	320	460	530
CÁPIZ BAJO			160	250	250	250	390
CÁPIZ ALTO				160	250	250	250
CALICE					160	250	250
SAN CARLOS						160	160
E.BUSTOS							160

Dr. Natalio L. Menna Rodríguez
Sec. de Servicios Públicos
Gobierno de Mendoza



GOBIERNO DE MENDOZA
SECRETARÍA DE SERVICIOS PÚBLICOS

DECRETO N° 2198/2023

RESOLUCIÓN N°: 0111

ANEXO II (DESDE EL 01-12-2023 AL 31-01-2024)

Tipo de servicio: común

ZONA CENTRO - C.A.T.A. - GRUPO 800

813 A

Denominación: 813 A - TUNUYAN - PAREDITAS (por Carril Nacional)

ETAPAS	TUNUYAN	CAPACHO	CAÑADA	LA CONSULTA	SAN CARLOS	E. BUSTOS	C. LIBERTAD	3 ESQUINAS	CHILECITO	PAREDITAS
KM. PARCIALES	5,8	5,8	7,2	11,4	4,9	4,2	4,5	2,4	7,3	4,6
KM. RECORRIDOS	5,8	11,6	18,8	30,2	35,0	39,2	43,7	46,1	53,4	58
TUNUYAN	160	210	250	530	530	530	530	530	570	640
CAPACHO		160	250	460	460	530	530	530	530	570
CAÑADA			160	250	390	390	460	460	460	570
LA CONSULTA				160	250	250	390	390	460	570
SAN CARLOS					160	160	250	250	390	460
E. BUSTOS						160	250	250	320	460
C. LIBERTAD							160	250	250	320
3 ESQUINAS								160	210	250
CHILECITO									160	210
PAREDITAS										160

SECRETARÍA DE SERVICIOS PÚBLICOS
MENDOZA

Dr. Natalia E. Helena Rodríguez
Sec. de Servicios Públicos
Gobierno de Mendoza



ANEXO II (DESDE EL 01-12-2023 AL 31-01-2024)

Tipo de servicio: común

ZONA CENTRO - C.A.T.A. - GRUPO 800

813 B

Denominación: 813 B - CHILECITO - TUNUYAN (por B° El Esfuerzo)

ETAPAS	TUNUYÁN	CAPACHO	CAÑADA	LA CONSULTA	SAN CARLOS	E. BUSTOS	C. LIBERTAD	3 ESQUINAS	CHILECITO
KM. PARCIALES	5,8	5,8	7,2	11,4	4,8	4,2	4,5	2,4	2,9
KM. RECORRIDOS	5,8	11,6	18,8	30,2	35,0	39,2	43,7	46,1	49,0
TUNUYÁN	160	210	250	530	530	530	530	530	570
CAPACHO		160	250	460	460	530	530	530	530
CAÑADA			160	250	390	390	460	460	460
LA CONSULTA				160	250	250	390	390	460
SAN CARLOS					160	160	250	250	390
E. BUSTOS						160	250	250	320
C. LIBERTAD							160	250	250
3 ESQUINAS								160	210
CHILECITO									160

Dr. Natalio J. Menia Rodríguez
Sec. de Servicios Públicos
Gobierno de Mendoza



DECRETO N° 2198/2023

RESOLUCIÓN N°: 0111

ANEXO II (DESDE EL 01-12-2023 AL 31-01-2024)

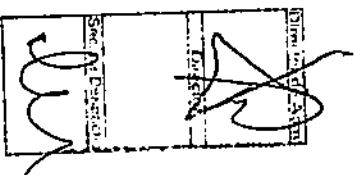
Tipo de servicio: común

ZONA CENTRO - C.A.T.A. - GRUPO 800

813 C

Denominación: 813 C - EUGENIO BUSTOS - PAREditas (por Carril Nacional)

ETAPAS	E. BUSTOS	C. LIBERTAD	3 ESQUINAS	CHILECITO	PAREditas
KM. PARCIALES	3,0	4,5	2,4	7,3	4,3
KM. RECORRIDOS	3,0	7,5	9,9	17,2	21,5
E. BUSTOS	160	250	250	320	460
C.LIBERTAD		160	250	250	320
3 ESQUINAS			160	210	250
CHILECITO				160	210
PAREditas					160



Dr. Natalio L. Menz Rodríguez
Sep. de Servicios Públicos
Gobierno de Mendoza



ANEXO II (DESDE EL 01-12-2023 AL 31-01-2024)

Tipo de servicio: común

ZONA CENTRO - C.A.T.A. - GRUPO 800

813 D

Denominación: 813 D - CHILECITO - LA CONSULTA (por Carril Nacional)

ETAPAS	LA CONSULTA	SAN CARLOS	E. BUSTOS	C. LIBERTAD	3 ESQUINAS	CHILECITO
KM. PARCIALES	3,0	4,8	4,2	4,5	2,4	7,3
KM. RECORRIDOS	3,0	7,8	10,8	15,3	17,7	25
TUNUYÁN	530	530	530	640	640	710
CAPACHO	460	460	530	530	530	530
CAÑADA	250	390	390	460	460	460
LA CONSULTA	160	250	250	390	390	460
SAN CARLOS			160	250	250	390
E. BUSTOS			160	250	250	320
C. LIBERTAD				160	250	250
3 ESQUINAS					160	210
CHILECITO						160

SECRETARÍA DE SERVICIOS PÚBLICOS
GOBIERNO DE MENDOZA

Dr. Natalia L. Mema Rodríguez
Sec. de Servicios Públicos
Gobierno de Mendoza



Gobierno de Mendoza
SECRETARÍA DE SERVICIOS PÚBLICOS

DECRETO N° 2198/2023
RESOLUCIÓN N°: 0111

ANEXO II (DESDE EL 01-12-2023 AL 31-01-2024)

Tipo de servicio: común

ZONA CENTRO - C.A.T.A. - GRUPO 800

813 E

Denominación: 813 E - TUNUYAN - PAREDITAS (por La Consulta)

ETAPAS	TUNUYÁN	CAPACHO	CAÑADA	LA CONSULTA	SAN CARLOS	E. BUSTOS	C. LIBERTAD	3 ESQUINAS	CHILECITO	PAREDITAS
KM. PARCIALES	5,8	5,8	7,2	11,4	4,8	4,2	4,5	2,4	7,3	4,1
KM. RECORRIDOS	5,8	11,6	18,8	30,2	35,0	39,2	43,7	46,1	53,4	57,5
TUNUYÁN	160	210	250	530	530	530	570	570	640	710
CAPACHO		160	250	460	460	530	530	530	530	570
CAÑADA			160	250	390	390	460	460	460	570
LA CONSULTA				160	250	250	390	390	460	570
SAN CARLOS					160	160	250	250	390	460
E. BUSTOS						160	250	250	320	460
C. LIBERTAD							160	250	250	320
3 ESQUINAS								160	210	250
CHILECITO									160	210
PAREDITAS										160

SECRETARÍA DE SERVICIOS PÚBLICOS
GOBIERNO DE MENDOZA
Dr. Matías L. Mena Rodríguez
Sec. de Servicios Públicos
Gobierno de Mendoza



ANEXO II (DESDE EL 01-12-2023 AL 31-01-2024)

Tipo de servicio: común

ZONA CENTRO - C.A.T.A. - GRUPO 800

813 F

Denominación: 813 F - TUNUYAN - CHILECITO (Por Carril Nacional)

ETAPAS	TUNUYÁN	CAPACHO	CAÑADA	SAN CARLOS	E. BUSTOS	C. LIBERTAD	3 ESQUINAS	CHILECITO
KM. PARCIALES	5,8	5,8	7,2	4,8	4,2	4,5	2,4	7,3
KM. RECORRIDOS	5,8	11,6	18,8	23,6	27,8	32,3	34,7	42,0
TUNUYÁN	160	210	250	530	530	570	570	640
CAPACHO		160	250	460	530	530	530	530
CAÑADA			160	390	390	460	460	460
LA CONSULTA				250	250	390	390	460
SAN CARLOS				160	160	250	250	390
E. BUSTOS					160	250	250	320
C. LIBERTAD						160	250	250
3 ESQUINAS							160	210
CHILECITO								160

Dr. Matías L. Mena Rodríguez
Sec. de Servicios Públicos
Gobierno de Mendoza



GOBIERNO DE MENDOZA
SECRETARÍA DE SERVICIOS PÚBLICOS

DECRETO N° 2198/2023

RESOLUCIÓN N°: 0111

ANEXO II (DESDE EL 01-12-2023 AL 31-01-2024)

Tipo de servicio: común

ZONA CENTRO - C.A.T.A. - GRUPO 800

814 A

Denominación: 814 A - TUNUYAN - PAREditas (Por Coronel Videla)

ETAPAS	TUNUYAN	CAPACHO	CAMADA	LA CONSULTA	SAN CARLOS	E BUSTOS	C. LIBERTAD	3 ESQUINAS	CHILECITO	PAREditas
KM. PARCIALES	5,8	5,8	8,2	11,4	4,8	4,5	4,8	2,8	7,3	4,3
KM. RECORRIDOS	5,8	11,6	19,8	31,2	36,0	40,5	45,3	48,1	55,4	59,7
TUNUYAN	160	210	250	530	530	530	530	530	570	640
CAPACHO		160	250	460	460	530	530	530	530	570
CAÑADA			160	250	390	390	460	460	460	570
LA CONSULTA				160	250	250	390	390	460	570
SAN CARLOS					160	160	250	250	390	460
E BUSTOS						160	250	250	320	460
C. LIBERTAD							160	250	250	320
3 ESQUINAS								160	210	250
CHILECITO									160	210
PAREditas										160

SECRETARÍA DE SERVICIOS PÚBLICOS
GOBIERNO DE MENDOZA

Dr. Natalia L. Mejna Rodríguez
Sec. de Servicios Públicos
Gobierno de Mendoza



GOBIERNO DE MENDOZA
SECRETARÍA DE SERVICIOS PÚBLICOS

DECRETO N° 2198/2023

RESOLUCIÓN N°: 0111

ANEXO II (DESDE EL 01-12-2023 AL 31-01-2024)

Tipo de servicio: común

ZONA CENTRO - C.A.T.A. - GRUPO 800

814 B

Denominación: 814 B - TUNUYAN - PAREDTAS (por Carril Nacional)

ETAPAS	TUNUYAN	CAPACHO	CAÑADA	LA CONSULTA	SAN CARLOS	E. BUSTOS	C. LIBERTAD	3 ESQUINAS	CHILECITO	PAREDTAS
KM. PARCIALES	5,8	5,8	7,0	11,4	4,8	4,2	4,5	2,4	7,3	4,3
KM. RECORRIDOS	5,8	11,6	18,6	30,0	34,8	39,0	43,5	45,9	53,2	57,5
TUNUYAN	160	210	250	530	530	530	530	530	570	640
CAPACHO		160	250	460	460	530	530	530	530	570
CAÑADA			160	250	390	390	460	460	460	570
LA CONSULTA				160	250	250	390	390	460	570
SAN CARLOS					160	160	250	250	390	460
E. BUSTOS						160	250	250	320	460
C. LIBERTAD							160	250	250	320
3 ESQUINAS								160	210	250
CHILECITO									160	210
PAREDTAS										160

SECRETARÍA DE SERVICIOS PÚBLICOS
GOBIERNO DE MENDOZA

Dr. Natalia L. Mena Rodríguez
Sec. de Servicios Públicos
Gobierno de Mendoza



ANEXO II (DESDE EL 01-12-2023 AL 31-01-2024)

Tipo de servicio: común

ZONA CENTRO - C.A.T.A. - GRUPO 800

816 A

Denominación: 816 A - TUNUYAN - EUGENIO BUSTOS (Por La Consulta)

ETAPAS	TUNUYÁN	CAPACHO	CAÑADA	LA CONSULTA	SAN CARLOS	E. BUSTOS
KM. PARCIALES	5,8	5,8	7,2	11,4	4,4	2,8
KM. RECORRIDOS	5,8	11,6	18,8	30,2	34,6	37,4
TUNUYÁN	160	210	260	530	530	530
CAPACHO		160	260	460	460	530
CAÑADA			160	260	380	380
LA CONSULTA				160	260	260
SAN CARLOS					160	210
E. BUSTOS						160

SECRETARÍA DE SERVICIOS PÚBLICOS
Gobierno de Mendoza

Dr. Natalia L. Menna Rodríguez
Sec. de Servicios Públicos
Gobierno de Mendoza



ANEXO II (DESDE EL 01-12-2023 AL 31-01-2024)

Tipo de servicio: común

ZONA CENTRO - C.A.T.A. - GRUPO 800

816 B

Denominación: 816 B - TUNUYAN - EUGENIO BUSTOS (Por R.N. 40)

ETAPAS	TUNUYÁN	CAPACHO	CAÑADA	E. BUSTOS
KM. PARCIALES	5,8	5,8	8,4	4
KM. RECORRIDOS	5,8	11,6	20,0	24,0
TUNUYÁN	160	210	260	530
CAPACHO		160	260	530
CAÑADA			160	380
E. BUSTOS				160

Dr. Natalia L. Merina Rodríguez
Sec. de Servicios Públicos
Gobierno de Mendoza



ANEXO II (DESDE EL 01-12-2023 AL 31-01-2024)

Tipo de servicio: común

ZONA CENTRO - C.A.T.A. - GRUPO 800

816 C

Denominación: 816 C - TUNUYAN - EUGENIO BUSTOS (Por San Carlos)

ETAPAS	TUNUYÁN	CAPACHO	CAÑADA	LA CONSULTA	SAN CARLOS	E. BUSTOS
KM. PARCIALES	5,8	5,8	7,2	11,4	4,4	6,3
KM. RECORRIDOS	5,8	11,6	18,8	30,2	34,6	40,9
TUNUYÁN	160	210	260	530	530	530
CAPACHO		160	260	460	460	530
CAÑADA			160	260	380	380
LA CONSULTA				160	260	260
SAN CARLOS					160	160
E. BUSTOS						160

Dr. Natalio L. Mena Rodríguez
Sep. de Servicios Públicos
Gobierno de Mendoza



DECRETO N° 2198/2023

RESOLUCIÓN N°: 01111

ANEXO II (DESDE EL 01-12-2023 AL 31-01-2024)

Tipo de servicio: común

ZONA CENTRO - C.A.T.A. - GRUPO 800

816 D

Denominación: 816 D - LA CAÑADA - EUGENIO BUSTOS

ETAPAS	CAÑADA	LA CONSULTA	SAN CARLOS	E. BUSTOS
KM. PARCIALES	2	9,8	4,4	2,8
KM. RECORRIDOS	2,0	11,8	16,2	19,0
CAÑADA	160	260	380	380
LA CONSULTA		160	260	260
SAN CARLOS			160	160
E. BUSTOS				160

Dr. Natalia L. Uerna Rodríguez
Séc. de Servicios Públicos
Gobierno de Mendoza



ANEXO II (DESDE EL 01-12-2023 AL 31-01-2024)

Tipo de servicio: común

ZONA CENTRO - C.A.T.A. - GRUPO 800

816 E

Denominación: 816 E - TUNUYAN - EUGENIO BUSTOS (Por Capacho)

ETAPAS	TUNUYÁN	CAPACHO	CAÑADA	LA CONSULTA	E. BUSTOS
KM. PARCIALES	5,8	5,8	7,2	11,4	3,3
KM. RECORRIDOS	5,8	11,6	18,8	30,2	33,5
TUNUYÁN	160	210	260	530	530
CAPACHO		160	260	460	530
CAÑADA			160	260	380
LA CONSULTA				160	260
SAN CARLOS					160
E. BUSTOS					160

SECRETARÍA DE SERVICIOS PÚBLICOS
MENDOZA

Dr. Matelío L. Mami Rodríguez
Sec. de Servicios Públicos
Gobierno de Mendoza



ANEXO II (DESDE EL 01-12-2023 AL 31-01-2024)

Tipo de servicio: común

ZONA CENTRO - C.A.T.A. - GRUPO 800

817 A

Denominación: 817 A - TUNUYAN - EUGENIO BUSTOS (Por Villa Chacon)

ETAPAS	TUNUYAN	CAPACHO	CAÑADA	LA CONSULTA	CHACÓN	SAN CARLOS	E. BUSTOS
KM. PARCIALES	5,8	5,8	7,0	10,0	3,9	4,9	4,1
KM. RECORRIDOS	5,8	11,6	18,6	28,6	32,5	37,4	41,5
TUNUYÁN	160	210	250	530	530	530	530
CAPACHO		160	250	460	460	460	530
CAÑADA			160	250	320	390	390
LA CONSULTA				160	250	250	250
CHACON					160	210	250
SAN CARLOS						160	160
E. BUSTOS							160

Dr. Katello L. Herrera Rodríguez
Sec. de Servicios Públicos
Gobierno de Mendoza



DECRETO N° 2198/2023

RESOLUCIÓN N°: 01111

ANEXO II (DESDE EL 01-12-2023 AL 31-01-2024)

Tipo de servicio: común

ZONA CENTRO - C.A.T.A. - GRUPO 800

817 B

Denominación: 817 B - LA CONSULTA - EUGENIO BUSTOS

ETAPAS	LA CONSULTA	E. BUSTOS
KM. PARCIALES	6,8	4,1
KM. RECORRIDOS	6,8	10,9
LA CONSULTA	160	250
E. BUSTOS		160

Dr. Natalia Mena Rodríguez
Sec. de Servicios Públicos
Gobierno de Mendoza



Gobierno de Mendoza
SECRETARÍA DE SERVICIOS PÚBLICOS

DECRETO N° 2198/2023
RESOLUCIÓN N°: 0111

ANEXO II (DESDE EL 01-12-2023 AL 31-01-2024)

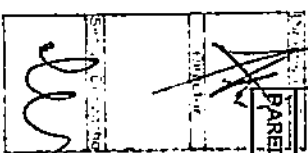
Tipo de servicio: común
ZONA CENTRO - C.A.T.A. - GRUPO 800

Denominación: 818 A - TUNUYÁN - PAREDITAS (Por Chacón)

818 A

ETAPAS	TUNUYÁN	CAPACHO	CAÑADA	LA CONSULTA	CHACÓN	SAN CARLOS	E. BUSTOS	C. LIBERTAD	3 ESQUINAS	CHILECITO	PAREDITAS
KM. PARCIALES	5,8	5,8	7,5	12,3	4,5	4,9	4,1	3,8	5,0	5,2	3,2
KM. RECORRIDOS	5,8	11,6	19,1	31,4	35,9	40,8	44,9	48,5	53,5	58,7	61,9
TUNUYÁN	160	210	250	530	530	530	530	530	530	570	640
CAPACHO		160	250	460	460	460	530	530	530	530	570
CAÑADA			160	250	320	390	390	460	460	460	570
LA CONSULTA				160	250	250	250	390	390	460	570
CHACÓN					160	210	250	320	390	390	530
SAN CARLOS						160	160	250	250	390	530
E. BUSTOS							160	250	250	320	460
C. LIBERTAD								160	250	250	320
3 ESQUINAS									160	210	250
CHILECITO										160	210
PAREDITAS											160

Dr. Natalia L. Meina Rodríguez
Sec. de Servicios Públicos
Gobierno de Mendoza





GOBIERNO DE MENDOZA
SECRETARÍA DE SERVICIOS PÚBLICOS

DECRETO N° 2198/2023

RESOLUCIÓN N°: 01111

ANEXO II (DESDE EL 01-12-2023 AL 31-01-2024)

Tipo de servicio: común

ZONA CENTRO - C.A.T.A. - GRUPO 800

818 B

Denominación: 818 B - TUNUYAN - PAREditas (Par Carril Nacional)

ETAPAS	TUNUYÁN	CAPACHO	CAÑADA	LA CONSULTA	CHACÓN	SAN CARLOS	E. BUSTOS	C. LIBERTAD	3 ESQUINAS	CHILECITO	PAREditas
KM. PARCIALES	5,8	5,8	7,5	12,3	11,2	10,8	9,1	3,6	6,0	5,7	3,2
KM. RECORRIDOS	5,3	11,6	19,1	31,4	42,6	53,4	62,5	66,1	72,1	77,8	81,0
TUNUYÁN	160	210	250	530	530	530	530	530	530	570	640
CAPACHO		160	250	460	460	460	530	530	530	530	570
CAÑADA			160	250	320	390	390	460	460	460	570
LA CONSULTA				160	250	250	280	390	390	460	570
CHACON					160	210	250	320	390	390	530
SAN CARLOS						160	160	250	250	390	530
E. BUSTOS							160	250	250	320	460
C. LIBERTAD								160	250	250	340
3 ESQUINAS									160	210	250
CHILECITO										160	210
PAREditas											160

Dr. Matijó L. Mema Rodríguez
Sec. de Servicios Públicos
Gobierno de Mendoza



Gobierno de Mendoza
Secretaría de Servicios Públicos

Decreto N° 2198/2023

Resolución N°: 0111

ANEXO II (DESDE EL 01-12-2023 AL 31-01-2024)

Tipo de servicio: común

ZONA CENTRO - C.A.T.A. - GRUPO 800

818 C

Denominación: 818 C - TUNUYAN - CHILECTO

ETAPAS	TUNUYÁN	CAPACHO	CAÑADA	CHACÓN	SAN CARLOS	E. BUSTOS	C. LIBERTAD	3 ESQUINAS	CHILECTO
KM. PARCIALES	5,8	5,8	7,3	4,5	4,7	4,1	3,6	4,0	2,0
KM. RECORRIDOS	5,8	11,6	18,9	23,4	28,1	32,2	35,8	39,8	41,8
TUNUYÁN	160	210	250	530	530	530	640	640	710
CAPACHO		160	250	460	460	530	530	530	530
CAÑADA			160	320	390	390	460	460	460
CHACÓN				160	160	250	320	390	390
SAN CARLOS					160	210	250	250	390
E. BUSTOS						160	250	250	320
C. LIBERTAD							160	250	250
3 ESQUINAS								160	210
CHILECTO									160

SECRETARÍA DE SERVICIOS PÚBLICOS
GOBIERNO DE MENDOZA
Mendoza, 11 de Diciembre de 2023
[Firma]

Dr. Natalia Emma Rodríguez
Sec. de Servicios Públicos
Gobierno de Mendoza



ANEXO II (DESDE EL 01-12-2023 AL 31-01-2024)

Tipo de servicio: común

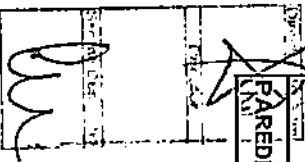
ZONA CENTRO - C.A.T.A. - GRUPO 800

818 D

Denominación: 818 D - EUGENIO BUSTOS - PAREDITAS (Por Calle E. de Los Andes)

ETAPAS	CAÑADA	LA CONSULTA	CHACÓN	SAN CARLOS	E BUSTOS	C. LIBERTAD	3 ESQUINAS	CHILLECITO	PAREDITAS
KM. PARCIALES	7,5	12,9	5,1	9,8	8,2	3,6	6,0	5,7	3,2
KM. RECORRIDOS	7,5	20,4	25,5	35,3	43,5	47,1	53,1	58,8	62,0
CAÑADA	160	250	320	390	390	460	460	460	570
LA CONSULTA		160	250	250	250	390	390	460	570
CHACON			160	210	250	320	390	390	530
SAN CARLOS				160	160	250	250	390	530
E. BUSTOS					160	250	250	320	460
C. LIBERTAD						160	250	250	320
3 ESQUINAS							160	210	250
CHILLECITO								160	210
PAREDITAS									160

Dr. Natalia L. Mena Rodríguez
Sec. de Servicios Públicos
Gobierno de Mendoza





GOBIERNO DE MENDOZA
SECRETARÍA DE SERVICIOS PÚBLICOS

DECRETO N° 2198/2023

RESOLUCIÓN N°: 01111

ANEXO II (DESDE EL 01-12-2023 AL 31-01-2024)

Tipo de servicio: común

ZONA CENTRO - C.A.T.A. - GRUPO 800

818E

Denominación: 818 E - TUNUYAN - PAREditas (Por R.N. 40)

ETAPAS	TUNUYAN	CAPACHO	CAÑADA	SAN CARLOS	E BUSTOS	C. LIBERTAD	3 ESQUINAS	CHILECITO	PAREditas
KM. PARCIALES	5,8	5,8	7,5	4,9	5,3	4,3	6,0	5,7	3,2
KM. RECORRIDOS	5,8	11,6	19,1	24,0	29,3	33,6	39,6	45,3	48,5
TUNUYAN	160	210	250	530	530	640	640	710	850
CAPACHO		160	250	460	530	530	530	530	570
CAÑADA			160	390	390	460	460	460	570
SAN CARLOS				160	160	250	250	390	530
E. BUSTOS					160	250	250	320	460
C. LIBERTAD						160	250	250	320
3 ESQUINAS							160	210	250
CHILECITO								160	210
PAREditas									160

[Handwritten signature]

Dr. Matías L. Mera Rodríguez
Sec. de Servicios Públicos
Gobierno de Mendoza



GOBIERNO DE MENDOZA
SECRETARÍA DE SERVICIOS PÚBLICOS

DECRETO N° 2198/2023

RESOLUCIÓN N°: 0111

ANEXO II (DESDE EL 01-12-2023 AL 31-01-2024)

Tipo de servicio: común

ZONA CENTRO - C.A.T.A. - GRUPO 800

Denominación: 818 F - TUNUYAN - PAREDITAS (Por R.N. 40 Y R.P. 92)

818 F

ETAPAS	TUNUYAN	CAPACHO	CAÑADA	LA CONSULTA	CHACÓN	SAN CARLOS	E. BUSTOS	C. LIBERTAD	3 ESQUINAS	CHILECITO	PAREDITAS
KM. PARCIALES	5,8	5,8	7,5	12,3	5,1	4,9	4,1	3,0	5,4	5,0	3,2
KM. RECORRIDOS	5,8	11,6	19,1	31,4	36,5	41,4	45,5	48,5	63,9	68,9	62,1
TUNUYAN	160	210	250	530	530	530	530	640	640	710	830
CAPACHO		160	250	460	460	460	530	530	530	530	570
CAÑADA			160	250	320	390	390	460	460	460	570
LA CONSULTA				160	250	250	250	390	390	460	570
CHACON					160	210	250	320	390	390	530
SAN CARLOS						160	160	250	250	390	530
E. BUSTOS							160	250	250	320	460
C. LIBERTAD								160	250	250	320
3 ESQUINAS									160	210	250
CHILECITO										160	210
PAREDITAS											160

Dr. Natalio L. Mema Rodríguez
Sec. de Servicios Públicos
Gobierno de Mendoza



GOBIERNO DE MENDOZA
SECRETARÍA DE SERVICIOS PÚBLICOS

DECRETO N° 2198/2023

RESOLUCIÓN N°: 01111

ANEXO II (DESDE EL 01-12-2023 AL 31-01-2024)

Tipo de servicio: común

ZONA CENTRO - C.A.T.A. - GRUPO 800

818 G

Denominación: 818 G - TUNUYAN - PAREditas (Por Eugenio Bustos)

ETAPAS	TUNUYAN	CAPACHO	CAÑADA	LA CONSULTA	CHACÓN	SAN CARLOS	E. BUSTOS	C. LIBERTAD	3 ESQUINAS	CHILECITO	PAREditas
KM. PARCIALES	5,8	5,8	7,5	12,9	5,1	4,9	4,1	3,0	5,4	5,0	3,2
KM. RECORRIDOS	5,8	11,6	19,1	32,0	37,1	42,0	46,1	49,1	54,5	59,5	62,7
TUNUYAN	160	210	250	530	530	530	530	640	640	710	850
CAPACHO		160	250	460	460	460	530	530	530	530	570
CAÑADA			160	250	320	390	390	460	460	460	570
LA CONSULTA				160	250	250	250	390	390	460	570
CHACÓN					160	210	250	320	390	390	530
SAN CARLOS						160	160	250	250	390	530
E. BUSTOS							160	250	250	320	460
C. LIBERTAD								160	250	250	320
3 ESQUINAS									160	210	250
CHILECITO										160	210
PAREditas											160

SECRETARÍA DE SERVICIOS PÚBLICOS

Dr. Natalia L. Mañá Rodríguez
Sec. de Servicios Públicos
Gobierno de Mendoza



Gobierno de Mendoza
SECRETARÍA DE SERVICIOS PÚBLICOS

DECRETO N° 2198/2023

RESOLUCIÓN N°: 01111

ANEXO II (DESDE EL 01-12-2023 AL 31-01-2024)

Tipo de servicio: común

ZONA CENTRO - C.A.T.A. - GRUPO 800

819 A

Denominación: 819 A - TUNUYAN - EUGENIO BUSTOS (Por Vista Flores)

ETAPAS	TUNUYÁN	FINCA ARMANI	COLONIA LAS ROSAS	VISTA FLORES	CAMPO LOS ANDES	LA CONSULTA	SAN CARLOS	E. BUSTOS
KM. PARCIALES	3,7	5,1	6,1	6,3	8,1	10,2	4,6	2,0
KM. RECORRIDOS	3,7	8,8	14,9	21,2	29,3	39,5	44,1	46,1
TUNUYÁN	160	210	250	390	460	530	530	530
FINCA ARMANI		160	210	250	390	460	530	530
COLONIA LAS ROSAS			160	210	250	390	530	530
VISTA FLORES				160	210	250	390	460
CAMPO LOS ANDES					160	210	320	390
LA CONSULTA						160	250	250
SAN CARLOS							160	210
E. BUSTOS								160

Dr. Natalia L. Mena Rodríguez
Sec. de Servicios Públicos
Gobierno de Mendoza



GOBIERNO DE MENDOZA
SECRETARÍA DE SERVICIOS PÚBLICOS

DECRETO N° 2198/2023
RESOLUCIÓN N°: 01111

ANEXO II (DESDE EL 01-12-2023 AL 31-01-2024)

Tipo de servicio: común

ZONA CENTRO - C.A.T.A. - GRUPO 800

819 B

Denominación: 819 B - TUNUYAN - EUGENIO BUSTOS (Por B° Chacon)

ETAPAS	TUNUYÁN	FINCA ARMANI	COLONIA LAS ROSAS	VISTA FLORES	CAMPO LOS ANDES	LA CONSULTA	CHACON	SAN CARLOS	E BUSTOS
KM. PARCIALES	3,7	5,1	6,1	6,3	8,1	5,4	5,1	4,6	2,0
KM. RECORRIDOS	3,7	8,8	14,9	21,2	29,3	34,7	39,8	44,4	46,4
TUNUYÁN	160	210	250	390	460	530	530	530	530
FINCA ARMANI		160	210	250	390	460	530	530	530
COLONIA LAS ROSAS			160	210	250	390	460	530	530
VISTA FLORES				160	210	250	390	390	460
CAMPO LOS ANDES					160	210	250	320	390
LA CONSULTA						160	250	250	250
CHACON							160	250	250
SAN CARLOS								160	160
E BUSTOS									160

Dr. Natalia Lema Rodríguez
Sec. de Servicios Públicos
Gobierno de Mendoza



GOBIERNO DE MENDOZA
SECRETARÍA DE SERVICIOS PÚBLICOS

DECRETO N° 2198/2023

RESOLUCIÓN N°: 01111

ANEXO II (DESDE EL 01-12-2023 AL 31-01-2024)

Tipo de servicio: común

ZONA CENTRO - C.A.T.A. - GRUPO 800

819.C

Denominación: 819 C - TUNUYAN - EUGENIO BUSTOS (Por Finca Armani)

ETAPAS	TUNUYÁN	FINCA ARMANI	COLONIA LAS ROSAS	VISTA FLORES	CAMPO LOS ANDES	LA CONSULTA	CHACON	SAN CARLOS	E BUSTOS
KM. PARCIALES	3,7	5,1	6,1	6,3	8,1	11,4	5,7	4,6	4,0
KM. RECORRIDOS	3,7	8,8	14,9	21,2	29,3	40,7	46,4	51,0	55,0
TUNUYÁN	160	210	250	390	460	530	530	530	530
FINCA ARMANI		160	210	250	390	460	530	530	530
COLONIA LAS ROSAS			160	210	250	390	460	530	530
VISTA FLORES				160	210	250	390	390	460
CAMPO LOS ANDES					160	210	250	320	390
LA CONSULTA						160	250	250	250
CHACON							160	250	250
SAN CARLOS								160	160
E BUSTOS									160

Dr. María L. Alema Rodríguez
Sec. de Servicios Públicos
Gobierno de Mendoza



GOBIERNO DE MENDOZA
SECRETARÍA DE SERVICIOS PÚBLICOS

DECRETO N° 2198/2023

RESOLUCIÓN N°: 0111

ANEXO II (DESDE EL 01-12-2023 AL 31-01-2024)

Tipo de servicio: común

ZONA CENTRO - C.A.T.A. - GRUPO 800

820

Denominación: 820 - TUNUYAN - PAREDITAS (Por Vista Flores)

ETAPAS	TUNUYAN	FINCA ARMANI	COLONIA LAS ROSAS	VISTA FLORES	CAMPO LOS ANDES	LA CONSULTA	SAN CARLOS	E BUSTOS	C. LIBERTAD	3 ESQUINAS	CHILECITO	PAREDITAS
KM. PARCIALES	3,7	5,1	6,1	5,8	9,4	11,4	4,8	4,7	4,4	2,6	5,7	4,3
KM. RECORRIDOS	3,7	8,8	14,9	20,7	30,1	41,5	46,3	51,0	55,4	58,0	63,7	68,0
TUNUYAN	160	160	250	390	460	530	530	530	640	640	710	850
FINCA ARMANI		160	210	250	390	460	530	530	570	640	640	710
COLONIA LAS ROSAS			160	210	250	390	530	530	530	570	640	640
VISTA FLORES				160	210	250	390	460	530	530	570	640
CAMPO LOS ANDES					160	210	320	390	530	530	530	570
LA CONSULTA						160	250	250	390	390	460	570
SAN CARLOS							160	160	250	250	390	460
E BUSTOS								160	250	250	320	460
C. LIBERTAD									160	250	250	320
3 ESQUINAS										160	250	250
CHILECITO											160	210
PAREDITAS												160

Dr. Natalio L. Mena Rodríguez
Sec. de Servicios Públicos
Gobierno de Mendoza



GOBIERNO DE MENDOZA
SECRETARÍA DE SERVICIOS PÚBLICOS

DECRETO N° 2198/2023
RESOLUCIÓN N°: 0111

ANEXO II (DESDE EL 01-12-2023 AL 31-01-2024)

Tipo de servicio: común
ZONA CENTRO - C.A.T.A. - GRUPO 800

Denominación: 821-MENDOZA-PAREMITAS

821

ETAPAS	MENDOZA	LULIÁN	PERDRIEL	ABRELO	UGARTECHE	N. COLOMIA	ANCHORIS	ZARATA	FURRO	TUNUYÁN	CAPACHO	CANADA	CAPILLA	SAN CARLOS	EMISOS	C. LIBERTAD	3 ESCUELAS	COLECTIO	PAREMITAS
VIA PARCIALES	6,1	14,0	4,3	9,4	10,0	7,0	14,5	10,0	5,8	5,8	3,8	4,8	6,3	4,2	4,2	4,6	4,6	7,3	4,3
NM. RECORRIDOS	8,1	21,1	27,4	33,8	43,8	50,3	63,3	75,3	81,1	80,0	84,8	100,6	106,9	111,1	116,3	119,8	124,5	131,4	136,8
MENDOZA	149	239	328	339	439	529	639	829	949	1009	1099	1219	1289	1329	1429	1489	1539	1599	1659
LULIÁN		164	219	259	399	539	649	719	839	899	969	1109	1179	1219	1289	1389	1429	1489	1539
PERDRIEL			169	219	329	399	539	649	719	839	969	969	1169	1179	1219	1289	1289	1429	1429
ABRELO				169	259	329	399	579	719	839	899	969	969	1199	1179	1219	1289	1289	1429
UGARTECHE					169	259	329	539	579	719	719	829	969	969	1179	1109	1179	1179	1289
N. COLOMIA						169	239	239	389	539	539	719	829	839	969	1109	1179	1179	1289
ANCHORIS							169	239	389	539	469	469	529	539	719	829	869	869	1109
ZARATA								169	219	259	259	399	529	539	539	649	739	869	919
FURRO									169	219	259	239	429	539	539	539	649	649	829
TUNUYÁN										169	219	239	449	539	539	539	539	579	649
CAPACHO											169	239	399	469	539	639	739	739	879
CANADA												169	239	399	399	469	469	469	579
CAPILLA													119	239	239	329	329	329	579
SAN CARLOS														169	169	239	239	239	449
C. LIBERTAD															169	239	239	239	449
3 ESCUELAS																169	239	239	329
COLECTIO																	169	239	239
PAREMITAS																		169	219

Dr. Natalio L. Mena Rodríguez
Sec. de Servicios Públicos
Gobierno de Mendoza



ANEXO II (DESDE EL 01-12-2023 AL 31-01-2024)

Tipo de servicio: común

ZONA CENTRO - C.A.T.A. - GRUPO 800

Denominación: 822 - MENDOZA - PAREDITAS (Por Villa Chacón)

822

ETAPAS	MENDOZA	LUJAN	PEDRIEL	AGRELO	UGARTECHE	N. COLONIA	ANCHORIS	ZAPATA	FURNO	TUNUYÁN	CAPACHO	CAÑADA	CHACÓN	SAN CARLOS	E BUSTOS	C. LIBERTAD	3ESQUINAS	CHILECITO	PAREDITAS	
KM PARCIALES	9,1	14,0	4,3	6,4	10,0	7,0	14,5	10,0	5,8	8,9	5,8	7,4	5,1	4,8	4,2	4,6	4,6	7,3	4,3	
KM. RECORRIDOS	9,1	23,1	27,4	33,8	43,8	50,8	65,3	75,3	81,1	90,0	95,8	103,2	108,3	113,1	117,3	121,9	126,5	133,8	138,0	
MENDOZA	160	250	320	390	530	710	850	850	960	1100	1170	1280	1280	1420	1420	1420	1530	1530	1530	
LUJAN		160	210	250	390	530	640	710	850	890	960	1100	1170	1210	1280	1280	1420	1420	1420	
PERDRIEL			160	210	320	380	530	640	710	850	960	960	1100	1170	1210	1280	1280	1420	1420	
AGRELO				160	250	320	390	570	710	850	960	960	1100	1100	1170	1210	1280	1280	1420	
UGARTECHE					160	250	320	530	570	710	710	850	960	960	960	1100	1170	1280	1280	
N. COLONIA						160	230	250	390	530	530	710	850	850	960	960	1100	1170	1280	
ANCHORIS							160	250	250	250	460	460	530	530	560	560	960	960	1100	
ZAPATA								160	210	250	250	390	480	530	530	640	780	960	960	
FURNO									160	210	250	250	480	530	530	640	780	960	960	
TUNUYÁN										160	210	250	460	530	530	640	850	850	960	
CAPACHO											160	210	530	530	530	530	530	570	640	
CANADA												160	460	460	460	460	460	530	570	
CHACON													160	390	390	390	390	460	570	
SAN CARLOS														210	250	320	390	390	460	
E BUSTOS															160	250	250	320	460	
C. LIBERTAD																160	250	250	320	
3ESQUINAS																	160	250	320	
CHILECITO																		160	250	
PAREDITAS																			160	210

Dr. Natalia L. Mema Rodríguez
Sec. de Servicios Públicos
Gobierno de Mendoza

SECRETARÍA DE SERVICIOS PÚBLICOS
Mendoza, 12 de Agosto de 2023



GOBIERNO DE MENDOZA
SECRETARÍA DE SERVICIOS PÚBLICOS

DECRETO N° 2198/2023

RESOLUCIÓN N°: 0111

ANEXO II (DESDE EL 01-12-2023 AL 31-01-2024)

Tipo de servicio: común
ZONA CENTRO - C.A.T.A. - GRUPO 800

Denominación: 823 - MENDOZA - PAREDITAS (Por la Consulta)

ESPAÑAS	MENDOZA	LUJAN	PERDRIEL	AGRELO	UGARTECHE	N. COLONIA	ANCHORIS	ZAPATA	FURRO	TUNUYAN	CAPACHO	CANADA	LA CONSULTA	SAN CARLOS	E BUSTOS	C. LIBERTAD	3 ESQUINAS	CHILECITO	PAREDITAS
KM. PARCIALES	8,1	14,0	4,3	6,4	10,0	7,0	14,5	10,0	5,8	8,9	5,8	7,2	11,3	4,8	4,2	4,8	2,6	7,3	4,3
KM. RECORRIDOS	9,1	23,1	27,4	33,8	43,8	50,8	65,3	75,3	81,1	90,0	95,8	103,0	114,3	19,1	123,3	127,9	130,5	137,8	142,0
MENDOZA	160	250	320	390	530	710	850	850	900	1100	1170	1210	1280	1230	1420	1420	1420	1420	1420
LUJAN		160	310	250	390	530	640	710	850	890	950	1100	1170	1210	1280	1280	1420	1420	1420
PERDRIEL			160	210	320	390	530	640	710	850	950	950	1100	1170	1210	1280	1280	1420	1420
AGRELO				160	250	320	390	570	710	850	890	950	950	1100	1170	1210	1280	1350	1420
UGARTECHE					160	250	320	530	570	710	740	850	950	950	960	1100	1170	1280	1280
N. COLONIA						160	250	250	300	530	530	710	850	820	960	960	1100	1170	1210
ANCHORIS							160	250	250	250	460	460	530	520	710	850	960	960	1100
ZAPATA								160	210	250	250	390	460	520	530	640	780	850	960
FURRO									160	210	250	250	460	520	530	640	780	850	960
TUNUYAN										160	210	250	530	520	530	640	780	850	960
CAPACHO											160	250	460	460	530	640	780	850	960
CANADA												160	250	250	390	390	460	460	570
LA CONSULTA													160	250	250	390	390	460	570
SAN CARLOS														110	160	250	250	390	460
E. BUSTOS															160	250	250	390	460
C. LIBERTAD																160	250	250	320
3 ESQUINAS																160	250	250	320
CHILECITO																	160	250	250
PAREDITAS																		160	210

Dr. Natalio L. Mena Rodríguez
Sec. de Servicios Públicos
Gobierno de Mendoza



ANEXO II (DESDE EL 01-12-2023 AL 31-01-2024)

Tipo de servicio: expreso

ZONA CENTRO - C.A.T.A. - GRUPO 800

824 A

Denominación: 824 A - MENDOZA - TUNUYAN

ETAPAS	PERDRIEL	UGARTECHE	ZAPATA	TUNUYAN
KM. PARCIALES	29,7	31,2	15,8	3,8
KM. RECORRIDOS	29,7	60,9	76,7	80,5
MENDOZA	390	640	1100	1490
PERDRIEL		390	890	1170
UGARTECHE			530	960
ZAPATA				250

Dr. Natalia L. Kerna Rodriguez
Secretaría de Servicios Públicos
Gobierno de Mendoza



GOBIERNO DE MENDOZA
SECRETARÍA DE SERVICIOS PÚBLICOS

DECRETO N° 2198/2023
RESOLUCIÓN N° : 01111

ANEXO II (DESDE EL 01-12-2023 AL 31-01-2024)

Tipo de servicio: diferencial

ZONA CENTRO - C.A.T.A. - GRUPO 800

824 B

Denominación: 824 B - MENDOZA - TUNUYAN

ETAPAS	TUNUYAN
KM. PARCIALES	80,5
KM. RECORRIDOS	80,5
MENDOZA	1600

Dr. Natalia María Rodríguez
Sec. de Servicios Públicos
Gobierno de Mendoza



ANEXO II (DESDE EL 01-12-2023 AL 31-01-2024)

Tipo de servicio: expreso

ZONA CENTRO - C.A.T.A. - GRUPO 800

825 A

Denominación: 825 A - MENDOZA - E. BUSTOS

ETAPAS	PERDRIEL	UGARTECHE	ZAPATA	TUNUYÁN	CAPACHO	CAÑADA	SAN CARLOS	E. BUSTOS
KM. PARCIALES	29,7	31,2	15,8	8,9	5,8	10,6	4,2	0,8
KM. RECORRIDOS	29,7	60,9	76,7	85,6	91,4	102,0	106,2	107,0
MENDOZA	390	640	1100	1420	1420	1530	1600	1670
PERDRIEL		390	890	1100	1170	1170	1420	1530
UGARTECHE			530	890	890	960	1170	1210
ZAPATA				320	320	460	640	710
TUNUYÁN					250	250	640	640
CAPACHO						250	570	570
CAÑADA							530	530
SAN CARLOS								250

Dr. Natalio L. Mena Rodríguez
Sdc. de Servicios Públicos
Gobierno de Mendoza



Gobierno de Mendoza
SECRETARÍA DE SERVICIOS PÚBLICOS

DECRETO N° 2198/2023

RESOLUCIÓN N°: 0111

ANEXO II (DESDE EL 01-12-2023 AL 31-01-2024)

Tipo de servicio: expreso

ZONA CENTRO - C.A.T.A. - GRUPO 800

825 B

Denominación: 825 B - MENDOZA - PAREDITAS

ETAPAS	PERDRIEL	UGARTECHE	ZAPATA	TUNUYAN	CAPACHO	CAÑADA	SAN CARLOS	E. BUSTOS	C. LIBERTAD	3 ESQUINAS	CHILECITO	PAREDITAS
KM. PARCIALES	29,7	31,2	15,8	8,9	5,8	10,6	4,2	4,2	4,3	2,1	7,0	4,2
KM. RECORRIDOS	29,7	60,9	76,7	85,6	91,4	102,0	106,2	110,4	114,7	116,8	123,8	128,0
MENDOZA	390	640	1100	1420	1420	1530	1600	1670	1810	1850	1990	1990
PERDRIEL		390	890	1100	1170	1170	1420	1530	1600	1670	1740	1810
UGARTECHE			530	890	890	960	1170	1210	1350	1420	1600	1670
ZAPATA				320	320	460	640	710	850	960	1170	1210
TUNUYAN					250	250	640	640	640	640	710	850
CAPACHO						250	570	570	640	640	640	780
CAÑADA							530	530	530	530	570	710
SAN CARLOS								250	320	320	460	570
E. BUSTOS									250	320	390	530
C. LIBERTAD										250	320	390
3 ESQUINAS											250	250
CHILECITOS												250

Dr. Natalia L. Mema Rodríguez
Sec. de Servicios Públicos
Gobierno de Mendoza



GOBIERNO DE MENDOZA
SECRETARÍA DE SERVICIOS PÚBLICOS

DECRETO N° 2198/2023

RESOLUCIÓN N°: 0111

ANEXO II (DESDE EL 01-12-2023 AL 31-01-2024)


Tipo de servicio: diferencial

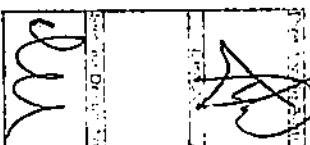
ZONA CENTRO - C.A.T.A. - GRUPO 800

825 C

Denominación: 825 C - MENDOZA - E. BUSTOS

ETAPAS	TUNUYÁN	E. BUSTOS
KM. PARCIALES	82	23,5
KM. RECORRIDOS	82	105,5
MENDOZA	1600	1920
TUNUYÁN		640


Dr. Natalia María Rodríguez
Sec. de Servicios Públicos
Gobierno de Mendoza





GOBIERNO DE MENDOZA
SECRETARÍA DE SERVICIOS PÚBLICOS

DECRETO N° 2198/2023

RESOLUCIÓN N°: 0111

ANEXO II (DESDE EL 01-12-2023 AL 31-01-2024)

Tipo de servicio: común

ZONA CENTRO - C.A.T.A. - GRUPO 800

826 A

Denominación: 826 A - E. BUSTOS - E. BUSTOS (Por Casas Viejas)									
ETAPAS	SAN CARLOS	CAS.VIEJAS	C.LIBERTAD	EL CEPILLO	MILAGRO	EL INDIIO	EUG.BUST.		
KM. PARCIALES	8,4	7,2	1,8	4,5	3,7	3,1	4,0		
KM. RECORRIDOS	8,4	15,6	17,4	21,9	25,6	28,7	32,7		
EUG.BUST.	160	210	250	250	320	460			
SAN CARLOS	160	210	250	250	320	390	460		
CAS.VIEJAS		160	210	250	250	320	390		
C.LIBERTAD			160	210	250	250	250		
EL CEPILLO				160	210	250	250		
MILAGRO					160	210	250		
EL INDIIO						160	210		
EUG.BUST.							160		

Dr. Natalia L. Mena Rodríguez
Sec. de Servicios Públicos
Gobierno de Mendoza



Decreto N° 2198/2023

Resolución N°: 01111

ANEXO II (DESDE EL 01-12-2023 AL 31-01-2024)

Tipo de servicio: común

ZONA CENTRO - C.A.T.A. - GRUPO 800

826 B

Denominación: 826 B - E. BUSTOS - E. BUSTOS (Por B° Esfuerzo)

ETAPAS	EUG. BUST.	SAN CARLOS
KM. PARCIALES	1,0	10,4
KM. RECORRIDOS	1,0	10,4
EUG. BUST.	160	160
SAN CARLOS		160

Dr. Natalia Liema Rodríguez
Sec. de Servicios Públicos
Gobierno de Mendoza



GOBIERNO DE MENDOZA
SECRETARÍA DE SERVICIOS PÚBLICOS

DECRETO N° 2198/2023

RESOLUCIÓN N°: 0111

ANEXO II (DESDE EL 01-12-2023 AL 31-01-2024)

TRANSPORTES GENERAL BARTOLOMÉ MITRE S.R.L.

GRUPO 850



Dr. Natalio L. Herrera Rodríguez
Sec. de Servicios Públicos
Gobierno de Mendoza



GOBIERNO DE MENDOZA
SECRETARÍA DE SERVICIOS PÚBLICOS

DECRETO N° 2198/2023

RESOLUCIÓN N° : 01111

ANEXO II (DESDE EL 01-12-2023 AL 31-01-2024)

**TRANSPORTES GENERAL BARTOLOME MITRE S.R.L.
ZONA CENTRO - MEDIA DISTANCIA - MITRE GRUPO 850**

855 A

Denominación: 855 A - TUPUNGATO - TUPUNGATO (por La Vencedora)

ETAPAS	TUPUNGATO	SERGI	RIM 11
KM PARCIALES	3,80	2,30	2,10
KM TOTALES	3,80	6,10	8,20
Tupungato	160	160	160
RIM 11		160	160
Sergi			160

Dr. Natalio L. Mena Rodríguez
Sec. de Servicios Públicos
Gobierno de Mendoza

Dr. Natalio L. Mena Rodríguez
Sec. de Servicios Públicos
Gobierno de Mendoza



Decreto N° 2198/2023

Resolución N°: 01111

ANEXO II (DESDE EL 01-12-2023 AL 31-01-2024)

TRANSPORTES GENERAL BARTOLOME MITRE S.R.L.
ZONA CENTRO - MEDIA DISTANCIA - GRUPO 850

855 B

Denominación: 855 B - TUPUNGATO - TUPUNGATO (por Los Cuarteles)

ETAPAS	TUPUNGATO	RIM 11	BDGA. SERGI
KM PARCIALES	3,80	2,10	2,30
KM TOTALES	3,80	5,90	8,20
Tupungato	160	160	160
RIM 11		160	160
Bodega Sergi			160

Dr. Natalio L. Mena Rodríguez
Sec. de Servicios Públicos
Gobierno de Mendoza

Dr. Natalio L. Mena Rodríguez
Sec. de Servicios Públicos
Gobierno de Mendoza



ANEXO II (DESDE EL 01-12-2023 AL 31-01-2024)

TRANSPORTES GENERAL BARTOLOME MITRE S.R.L.
ZONA CENTRO - MEDIA DISTANCIA - GRUPO 850

859 A

Denominación: 859 A - MENDOZA - TUPUNGATO (por Los Cerrillos)

ETAPAS	LUJAN	UGARTECHE	POZO T-9	SAN JOSE	TUPUNGATO
KM PARCIALES	28,70	24,20	9,10	7,10	5,90
KM TOTALES	28,70	52,90	62,00	69,10	75,00
Mendoza	250	640	1360	1420	1490
Lujan		460	960	1210	1280
Ugarteche			570	640	890
Pozo T-9				250	320
San Jose					250

Dr. Esteban L. Mena Rodríguez
Sed. de Servicios Públicos
Gobierno de Mendoza

Dr. Esteban L. Mena Rodríguez
Sed. de Servicios Públicos
Gobierno de Mendoza



GOBIERNO DE MENDOZA
SECRETARÍA DE SERVICIOS PÚBLICOS

DECRETO N° 2198/2023
RESOLUCIÓN N°: 0111

ANEXO II (DESDE EL 01-12-2023 AL 31-01-2024)


**TRANSPORTES GENERAL BARTOLOME MITRE S.R.L.
ZONA CENTRO - MEDIA DISTANCIA - GRUPO 850**

859 B

Denominación: 859 B - MENDOZA - TUPUNGATO (por RP 86)

ETAPAS	TUPUNGATO
KM PARCIALES	75,00
KM TOTALES	75,00
Mendoza	1740

Dr. Matilde *Mena Rodríguez*
Sec. de Servicios Públicos
Gobierno de Mendoza





Gobierno de Mendoza
SECRETARÍA DE SERVICIOS PÚBLICOS

DECRETO N° 2198/2023
RESOLUCIÓN N°: 0111

ANEXO II (DESDE EL 01-12-2023 AL 31-01-2024)

**TRANSPORTES GENERAL BARTOLOME MITRE S.R.L.
ZONA CENTRO - MEDIA DISTANCIA - GRUPO 850**

860 A

Denominación: 860 A - MENDOZA - TUPUNGATO (por Dubois)

ETAPAS	MENDOZA	LUJÁN	PERDRIEL	AGRELO	UGARTECHE	N.COLONIA	ANCHORIS	ZAPATA	ESTACADA	DUBOIS	ARBOLEDA	TUPUNGATO
KM PARCIALES	9,10	14,00	4,30	6,35	10,00	7,00	14,50	10,00	8,80	6,90	3,10	5,90
KM TOTALES	9,10	23,10	27,40	33,75	43,75	50,75	65,25	75,25	84,05	90,95	94,05	99,95
Mendoza	160	250	320	390	530	710	850	850	1100	1100	1280	1350
Luján		160	160	250	390	530	640	710	960	960	1100	1100
Perdriel			160	160	320	390	530	640	850	960	1100	1100
Agrelo				160	250	320	390	570	710	850	960	960
Ugarteche					160	250	320	530	640	710	850	960
N.Colonia						160	250	250	530	530	640	780
Anchoris							160	250	320	390	530	640
Zapata								160	250	250	390	530
Estacada									160	250	320	390
Dubois										160	250	250
Arboleda											160	160
Tupungato												160

Dr. Rafael Estévez Rodríguez
Sec. de Servicios Públicos
Gobierno de Mendoza



GOBIERNO DE MENDOZA
SECRETARÍA DE SERVICIOS PÚBLICOS

DECRETO N° 2198/2023
RESOLUCIÓN N°: 01111

ANEXO II (DESDE EL 01-12-2023 AL 31-01-2024)

**TRANSPORTES GENERAL BARTOLOME MITRE S.R.L.
ZONA CENTRO - MEDIA DISTANCIA - GRUPO 850**

860 B

Denominación: 860 B - MENDOZA - TUPUNGATO (por Zampal)

ETAPAS	MENDOZA	LUJÁN	PERDRIEL	AGRELO	UGARTECHE	N.COLONIA	ANCHORIS	ZAPATA	ESTACADA	ZAMPAL	IRIARTE	ARBOLEDA	TUPUNGATO
KM PARCIALES	9,10	14,00	4,30	6,35	10,00	7,00	14,50	10,00	8,80	6,40	3,50	3,10	5,90
KM TOTALES	9,10	23,10	27,40	33,75	43,75	50,75	65,25	75,25	84,05	90,45	93,95	97,05	102,95
Mendoza	160	250	320	390	530	710	850	850	1100	1100	1280	1280	1350
Luján		160	160	250	390	530	640	710	960	960	1100	1100	1100
Perdriel			160	160	320	390	530	640	850	960	960	1100	1100
Agrelo				160	250	320	390	570	710	850	850	960	960
Ugarteche					160	250	320	530	640	710	850	850	960
N.Colonia						160	250	250	530	530	570	640	780
Anchoris							160	250	320	390	530	530	640
Zapata								160	250	250	320	390	530
Estacada									160	250	250	320	390
Zampal										160	250	250	250
Iriarte											160	210	250
Arboleda												160	160
Tupungato													160

Dr. Malibet Marina Rodríguez

Sec. de Servicios Públicos
Gobierno de Mendoza



ANEXO II (DESDE EL 01-12-2023 AL 31-01-2024)

TRANSPORTES GENERAL BARTOLOME MITRE S.R.L.
ZONA CENTRO - MEDIA DISTANCIA - GRUPO 850

866 A

Denominación: 866 A - TUPUNGATO - TUNUYAN (por Cordon del Plata)

ETAPAS	TUPUNGATO	VIDAL	NOFAL	C. DEL PLATA	ALGARROBO	EL ALAMO	LA PUNTILLA	FURNO	TUNUYAN
KM PARCIALES	5,80	4,30	2,10	8,80	3,90	4,40	2,60	2,40	3,90
KM TOTALES	5,80	10,10	12,20	21,00	24,90	29,30	31,90	34,30	38,20
Tupungato	160	160	250	320	460	460	530	530	530
Vidal		160	160	250	250	250	390	460	460
Nofal			160	160	250	250	250	320	460
C. del Plata				160	160	250	250	250	320
Algarrobo					160	160	250	250	250
El Alamo						160	160	250	250
La Puntilla							160	160	160
Furno								160	160
Tunuyan									160

Dr. Natalia Mena Rodriguez
Sec. de Servicios Públicos
Gobierno de Mendoza



ANEXO II (DESDE EL 01-12-2023 AL 31-01-2024)

TRANSPORTES GENERAL BARTOLOME MITRE S.R.L.
ZONA CENTRO - MEDIA DISTANCIA - GRUPO 850

866 B

Denominación: 866 B - TUPUNGATO - CORDON DEL PLATA

ETAPAS	TUPUNGATO	VIDAL	NOFAL	C.DEL PLATA
KM PARCIALES	5,80	4,30	2,10	5,80
KM TOTALES	5,80	10,10	12,20	18,00
Tupungato	160	160	250	320
Vidal		160	160	250
Nofal			160	160
C.del Plata				160

Dr. Natalia L. Hema Rodriguez
Sec. de Servicios Públicos
Gobierno de Mendoza



ANEXO II (DESDE EL 01-12-2023 AL 31-01-2024)

**TRANSPORTES GENERAL BARTOLOME MITRE S.R.L.
ZONA CENTRO - MEDIA DISTANCIA - GRUPO 850**

866 C

Denominación: 866 C - CORDON DEL PLATA - TUNUYAN

ETAPAS	C.DEL PLATA	ALGARROBO	EL ALAMO	LA PUNTILLA	FURNO	TUNUYAN
KM PARCIALES	4,80	3,90	4,40	2,60	2,40	3,90
KM TOTALES	4,80	8,70	13,10	15,70	18,10	22,00
C.del Plata	160	160	250	250	250	320
Algarrobo		160	160	250	250	250
El Alamo			160	160	250	250
La Puntilla				160	160	160
Furno					160	160
Tunuyan						160

Dr. Natalia Helena Rodríguez
Sec. de Servicios Públicos
Gobierno de Mendoza



DECRETO N° 2198/2023

RESOLUCIÓN N°: 01111

ANEXO II (DESDE EL 01-12-2023 AL 31-01-2024)

**TRANSPORTES GENERAL BARTOLOME MITRE S.R.L.
ZONA CENTRO - MEDIA DISTANCIA - GRUPO 850**

866 D

Denominación: 866 D - TUPUNGATO - TUPUNGATO (por Vidal - Marconi)

ETAPAS	TUPUNGATO	VIDAL	NOFAL
KM PARCIALES	17,90	4,30	2,10
KM TOTALES	17,90	22,20	24,30
Tupungato	160	160	250
Vidal		160	160
Nofal			160

Dr. Natalio L. Mena Rodríguez
Sec. de Servicios Públicos
Gobierno de Mendoza



DECRETO N° 2198/2023

RESOLUCIÓN N° : 01111

ANEXO II (DESDE EL 01-12-2023 AL 31-01-2024)

TRANSPORTES GENERAL BARTOLOME MITRE S.R.L.
ZONA CENTRO - MEDIA DISTANCIA - GRUPO 850

866 E

Denominación: 866 E - TUPUNGATO - TUPUNGATO (por Marconi)

ETAPAS	TUPUNGATO	VIDAL	NOFAL
KM PARCIALES	21,30	4,30	2,10
KM TOTALES	21,30	25,60	27,70
Tupungato	160	160	250
Vidal		160	160
Nofal			160

Dr. Natalia L. Mema Rodríguez
Sec. de Servicios Públicos
Gobierno de Mendoza



ANEXO II (DESDE EL 01-12-2023 AL 31-01-2024)

**TRANSPORTES GENERAL BARTOLOME MITRE S.R.L.
ZONA CENTRO - MEDIA DISTANCIA - GRUPO 850**

866 F

Denominación: 866 F - TUPUNGATO - TUPUNGATO (por Marconi - Nofal)

ETAPAS	TUPUNGATO	VIDAL	NOFAL
KM PARCIALES	17,90	4,30	2,10
KM TOTALES	17,90	22,20	24,30
Tupungato	160	160	250
Vidal		160	160
Nofal			160

Dr. Natalia L. Heredia Rodríguez
Sec. de Servicios Públicos
Gobierno de Mendoza



ANEXO II (DESDE EL 01-12-2023 AL 31-01-2024)

TRANSPORTES GENERAL BARTOLOME MITRE S.R.L.
ZONA CENTRO - MEDIA DISTANCIA - GRUPO 850

866 G

Denominación: 866 G - TUPUNGATO - TUPUNGATO (por RP 96)

ETAPAS	TUPUNGATO	VIDAL	NOFAL	C.DEL PLATA	ALGARROBO	EL ALAMO
KM PARCIALES	11,60	8,60	4,20	17,60	7,80	8,70
KM TOTALES	11,60	20,20	24,40	42,00	49,80	58,50
Tupungato	160	160	250	320	480	480
Vidal		160	160	250	250	250
Nofal			160	180	250	250
C.del Plata				160	160	250
Algarrobo					160	160
El Alamo						160

Dr. Rafael Mena Rodríguez
Sec. de Servicios Públicos
Gobierno de Mendoza



ANEXO II (DESDE EL 01-12-2023 AL 31-01-2024)

TRANSPORTES GENERAL BARTOLOME MITRE S.R.L.
ZONA CENTRO - MEDIA DISTANCIA - GRUPO 850

866 H

Denominación: 866 H - TUPUNGATO - TUPUNGATO (por RP 89)

ETAPAS	TUPUNGATO	TRANSFORM.	C.DEL PLATA	ALGARROBO	EL ALAMO
KM PARCIALES	17,80	6,10	17,60	7,80	8,70
KM TOTALES	17,80	23,90	41,50	49,30	58,00
Tupungato	160	250	320	460	460
Transformadores		160	250	250	250
C.del Plata			160	160	250
Algarrobo				160	160
El Alamo					160

Dr. Natalio L. Mena Rodríguez
Sec. de Servicios Públicos
Gobierno de Mendoza



DECRETO N° 2198/2023

RESOLUCIÓN N°: 01111

ANEXO II (DESDE EL 01-12-2023 AL 31-01-2024)

TRANSPORTES GENERAL BARTOLOME MITRE S.R.L.
ZONA CENTRO - MEDIA DISTANCIA - GRUPO 850

866 I

Denominación: 866 I - CORDÓN DEL PLATA - CORDÓN DEL PLATA

ETAPAS	C.del Plata
KM PARCIALES	4,10
KM TOTALES	4,10
C.del Plata	160

Dr. Matías L. Menéndez Rodríguez
Sec. de Servicios Públicos
Gobierno de Mendoza



ANEXO II (DESDE EL 01-12-2023 AL 31-01-2024)

TRANSPORTES GENERAL BARTOLOME MITRE S.R.L.
ZONA CENTRO - MEDIA DISTANCIA - GRUPO 850

866 J

Denominación: 866 J - TUPUNGATO - TUNUYAN (por centro universitario)

ETAPAS	TUPUNGATO	VIDAL	NOFAL	CIDEL PLATA	ALGARROBO	EL ALAMO	LA PUNTILLA	FURNO	TUNUYAN
KM PARCIALES	8,70	4,30	2,10	8,80	3,90	4,40	2,60	2,40	3,90
KM TOTALES	8,70	13,00	15,10	23,90	27,80	32,20	34,80	37,20	41,10
Tupungato	160	160	250	320	460	460	530	530	530
Vidal		160	160	250	250	250	390	460	460
Nofal			160	160	250	250	250	320	460
C.del Plata				160	160	250	250	250	320
Algarrobo					160	160	250	250	250
El Alamo						160	160	250	250
La Puntilla							160	160	160
Furno								160	160
Tunuyan									160

Dr. Matheo L. Mena Rodríguez
Sec. de Servicios Públicos
Gobierno de Mendoza



ANEXO II (DESDE EL 01-12-2023 AL 31-01-2024)

**TRANSPORTES GENERAL BARTOLOME MITRE S.R.L.
ZONA CENTRO - MEDIA DISTANCIA - GRUPO 850**

866 K

Denominación: 866 K - TUPUNGATO - TUNUYAN (por Liniers)

ETAPAS	TUPUNGATO	VIDAL	NOFAL	C.DEL PLATA	ALGARROBO	EL ALAMO	LA PUNTILLA	FURNO	TUNUYAN
KM PARCIALES	8,10	4,30	2,10	8,80	3,90	4,40	2,60	2,40	3,90
KM TOTALES	8,10	12,40	14,50	23,30	27,20	31,60	34,20	36,60	40,50
Tupungato	160	160	250	320	460	460	530	530	530
Vidal		160	160	250	250	250	390	460	460
Nofal			160	160	250	250	250	320	460
C.del Plata				160	160	250	250	250	320
Algarrobo					160	160	250	250	250
El Alamo						160	160	250	250
La Puntilla							160	160	160
Furno								160	160
Tunuyan									160

Dr. Natalia Mema Rodríguez
Sec. de Servicios Públicos
Gobierno de Mendoza

SECRETARÍA DE SERVICIOS PÚBLICOS



ANEXO II (DESDE EL 01-12-2023 AL 31-01-2024)

**TRANSPORTES GENERAL BARTOLOME MITRE S.R.L.
ZONA CENTRO - MEDIA DISTANCIA - GRUPO 850**

867 A

Denominación: 867 A - TUPUNGATO - TUNUYAN (por Dubois)

ETAPAS	TUPUNGATO	ARBOLEDA	DUBOIS	ESTACADA	ZAPATA	FURNO	TUNUYAN
KM PARCIALES	3,50	2,30	3,70	3,00	6,80	7,50	8,20
KM TOTALES	3,50	5,80	9,50	12,50	19,30	26,80	35,00
Tupungato	160	160	320	390	530	530	530
Arboleda		160	250	320	390	530	530
Dubois			160	250	320	320	390
Estacada				160	250	320	320
Zapata					160	160	250
Furno						160	160
Tunuyan							160

Dr. Natalia L. Maema Rodríguez
Sec. de Servicios Públicos
Gobierno de Mendoza



ANEXO II (DESDE EL 01-12-2023 AL 31-01-2024)

TRANSPORTES GENERAL BARTOLOME MITRE S.R.L.
ZONA CENTRO - MEDIA DISTANCIA - GRUPO 850

867 B

Denominación: 867 B - TUPUNGATO - TUPUNGATO (por Zampal - Dubois)

ETAPAS	TUPUNGATO	ARBOLEDA	IRIARTE	ZAMPAL	ESTACADA	DUBOIS
KM PARCIALES	9,00	8,60	3,50	3,70	6,00	3,70
KM TOTALES	9,00	17,60	21,10	24,80	30,80	34,50
Tupungato	160	160	250	250	390	
Arboleda		160	160	250	320	
Iriarte			160	250	320	320
Zampal				160	250	320
Estacada					160	250
Dubois						160

Natalia L. Merna Rodríguez
Secretaría de Servicios Públicos

Dr. Natalia L. Merna Rodríguez
Sec. de Servicios Públicos
Gobierno de Mendoza



DECRETO N° 2198/2023

RESOLUCIÓN N° : 0 1 1 1

ANEXO II (DESDE EL 01-12-2023 AL 31-01-2024)

TRANSPORTES GENERAL BARTOLOME MITRE S.R.L.
ZONA CENTRO - MEDIA DISTANCIA - GRUPO 850

867 C

Denominación: 867 C - TUPUNGATO - TUPUNGATO (por Dubois)

ETAPAS	TUPUNGATO	ARBOLEDA	DUBOIS
KM PARCIALES	10,50	5,20	7,40
KM TOTALES	10,50	15,70	23,10
Tupungato	160	160	320
Arboleda		160	250
Dubois			160

Dr. Natalia L. Mena Rodríguez
Sec. de Servicios Públicos
Gobierno de Mendoza



Gobierno de Mendoza
Secretaría de Servicios Públicos

Decreto N° 2198/2023

Resolución N°: 01111

ANEXO II (DESDE EL 01-12-2023 AL 31-01-2024)

**TRANSPORTES GENERAL BARTOLOME MITRE S.R.L.
ZONA CENTRO - MEDIA DISTANCIA - GRUPO 850**

867 D

Denominación: 867 D - TUPUNGATO - TUNUYAN (por Zapata)

ETAPAS	TUPUNGATO
KM PARCIALES	35,00
KM TOTALES	35,00
Tupungato	530

Dr. Natalia María Rodríguez
Sec. de Servicios Públicos
Gobierno de Mendoza



ANEXO II (DESDE EL 01-12-2023 AL 31-01-2024)

**TRANSPORTES GENERAL BARTOLOME MITRE S.R.L.
ZONA CENTRO - MEDIA DISTANCIA - GRUPO 850**

867 E

Denominación: 867 E - TUPUNGATO - TUNUYAN (por Zampal)

ETAPAS	TUPUNGATO	ARBOLEDA	IRIARTE	ZAMPAL	ESTACADA	ZAPATA	FURNO	TUNUYAN
KM PARCIALES	3,50	2,30	2,60	3,70	2,00	6,80	7,50	8,20
KM TOTALES	3,50	5,80	8,40	12,10	14,10	20,90	28,40	36,60
Tupungato	160	160	250	320	390	530	530	530
Arboleada		160	160	250	320	390	530	530
Iriarte			160	250	320	320	390	460
Zampal				160	250	320	320	390
Estacada					160	250	320	320
Zapata						160	160	250
Furno							160	160
Tunuyan								160

Dr. Natalio L. Mema Rodríguez
Sec. de Servicios Públicos
Gobierno de Mendoza



ANEXO II (DESDE EL 01-12-2023 AL 31-01-2024)

TRANSPORTES GENERAL BARTOLOME MITRE S.R.L.
ZONA CENTRO - MEDIA DISTANCIA - GRUPO 850

867 F

Denominación: 867 F - TUPUNGATO - TUPUNGATO (por Dubois - Zampal)

ETAPAS	TUPUNGATO	ARBOLEDA	IRIARTE	ZAMPAL	ESTACADA	DUBOIS
KM PARCIALES	9,00	8,60	3,50	3,70	6,00	3,70
KM TOTALES	9,00	17,60	21,10	24,80	30,80	34,50
Tupungato	160	160	250	320	390	
Arboleda		160	160	250	320	
Iriarte			160	250	320	320
Zampal				160	250	320
Estacada					160	250
Dubois						160

D. Natalia Elena Rodríguez
Sec. de Servicios Públicos
Gobierno de Mendoza



ANEXO II (DESDE EL 01-12-2023 AL 31-01-2024)

TRANSPORTES GENERAL BARTOLOME MITRE S.R.L.
ZONA CENTRO - MEDIA DISTANCIA - GRUPO 850

867 G

Denominación: 867 G - TUPUNGATO - TUPUNGATO (por Iriarte)

ETAPAS	TUPUNGATO	ARBOLEDA	IRIARTE	ZAMPAL	ESTACADA	DUBOIS
KM PARCIALES	9,00	14,60	7,00	7,20	12,00	6,50
KM TOTALES	9,00	23,60	30,60	37,80	49,80	56,30
Tupungato	160	160	250	320	390	
Arboleda		160	160	250	320	
Iriarte			160	250	320	320
Zampal				160	230	320
Estacada					160	250
Dubois						160

Dr. Natalia L. María Rodríguez
Sec. de Servicios Públicos
Gobierno de Mendoza



DECRETO N° 2198/2023

RESOLUCIÓN N°: 0111

ANEXO II (DESDE EL 01-12-2023 AL 31-01-2024)

**TRANSPORTES GENERAL BARTOLOME MITRE S.R.L.
ZONA CENTRO - MEDIA DISTANCIA - GRUPO 850**

867 H

Denominación: 867 H - TUNUYAN - TUNUYAN (por colectoras RN 40)

ETAPAS	TUNUYAN	FURNO	ZAPATA
KM PARCIALES	7,00	24,70	7,80
KM TOTALES	7,00	31,70	39,50
Tunuyan	160	160	250
Furno		160	160
Zapata			160

Dr. Natalio L. Mena Rodríguez
Sec. de Servicios Públicos
Gobierno de Mendoza



Decreto N° 2198/2023
Resolución N°: 01111

ANEXO II (DESDE EL 01-12-2023 AL 31-01-2024)

TRANSPORTES GENERAL BARTOLOME MITRE S.R.L.
ZONA CENTRO - MEDIA DISTANCIA - GRUPO 850

8671

Denominación: 8671 - TUNUYAN - TUNUYAN (por Zapata)

ETAPAS	TUNUYAN	FURNO	ZAPATA
KM PARCIALES	7,00	20,70	7,80
KM TOTALES	7,00	27,70	35,50
Tunuyan	160	160	250
Furno		160	160
Zapata			160

Dr. Natalio L. Mema Rodríguez
Sec. de Servicios Públicos
Gobierno de Mendoza



DECRETO N° 2198/2023
RESOLUCIÓN N°: 01111

ANEXO II (DESDE EL 01-12-2023 AL 31-01-2024)

**TRANSPORTES GENERAL BARTOLOME MITRE S.R.L.
ZONA CENTRO - MEDIA DISTANCIA - GRUPO 850**

867 J

Denominación: 867 J - TUNUYAN - TUNUYAN (por Iriarte)

ETAPAS	TUNUYAN	FURNO	ZAPATA	ESTACADA
KM PARCIALES	7,00	19,40	7,80	12,00
KM TOTALES	7,00	26,40	34,20	46,20
Tunuyan	160	160	250	320
Furno		160	160	250
Zapata			160	160
Estacada				160

Dr. Héctor L. Mena Rodríguez
Sec. de Servicios Públicos
Gobierno de Mendoza



ANEXO II (DESDE EL 01-12-2023 AL 31-01-2024)

TRANSPORTES GENERAL BARTOLOME MITRE S.R.L.
ZONA CENTRO - MEDIA DISTANCIA - GRUPO 850

868 A

Denominación: 868 A - TUPUNGATO - TUNUYAN (por Barbero)

ETAPAS	TUPUNGATO	TRANSFORMADOR	C.DEL PLATA	ALVARADO	BARBERO	STEINDL	LUGONES	EL ALAMO	LA PUNTILLA	FURNO	TUNUYAN
KM PARCIALES	5,80	2,40	7,10	11,50	5,90	3,40	2,60	3,10	2,60	2,40	3,80
KM TOTALES	5,80	8,20	15,30	26,80	32,70	36,10	38,70	41,80	44,40	46,80	50,60
Tupungato	160	250	320	390	530	570	710	780	850	850	890
Transformador		160	250	250	250	320	390	530	570	710	780
C. del Plata			160	160	250	250	250	390	530	570	710
Alvarado				160	160	250	250	320	370	530	570
Barbero					160	160	250	250	320	390	530
Steindl						160	160	250	250	320	390
Lugones							160	160	250	250	320
El Alamo								160	160	250	250
La Puntilla									160	160	160
Furno										160	160
Tunuyan											160



DECRETO N° 2198/2023

RESOLUCIÓN N°: 01111

ANEXO II (DESDE EL 01-12-2023 AL 31-01-2024)

**TRANSPORTES GENERAL BARTOLOME MITRE S.R.L.
ZONA CENTRO - MEDIA DISTANCIA - GRUPO 850**

868 B

Denominación: 868 B - TUPUNGATO - TUPUNGATO (por Barbero)

ETAPAS	TUPUNGATO	TRANSFORMADOR	C.DEL PLATA	ALVARADO	BARBERO
KM PARCIALES	5,80	2,40	7,10	9,30	5,90
KM TOTALES	5,80	8,20	15,30	24,60	30,50
Tupungato	160	250	320	390	530
Transformador		160	250	250	250
C. del Plata			160	160	250
Alvarado				160	160
Barbero					160

Dr. Natalia Mena Rodríguez
Sec. de Servicios Públicos
Gobierno de Mendoza



ANEXO II (DESDE EL 01-12-2023 AL 31-01-2024)

**TRANSPORTES GENERAL BARTOLOME MITRE S.R.L.
ZONA CENTRO - MEDIA DISTANCIA - GRUPO 850**

868 C

Denominación: 868 C - TUNUYAN - TUNUYAN (por Alvarado)

ETAPAS	C.DEL PLATA	ALVARADO	BARBERO	STEINDL	LUGONES	EL ALAMO	LA PUNTILLA	FURNO	TUNUYAN
KM PARCIALES	7,10	9,30	5,90	2,40	2,60	3,10	2,60	2,40	3,80
KM TOTALES	7,10	16,40	22,30	24,70	27,30	30,40	33,00	35,40	39,20
C. del Plata	160	160	250	250	320	370	530	570	710
Alvarado		160	160	250	250	320	390	530	570
Barbero			160	160	250	250	320	390	530
Steindl				160	160	250	250	320	390
Lugones					160	160	250	250	320
El Alamo						160	160	250	250
La Puntilla							160	160	160
Furno								160	160
Tunuyan									160



ANEXO II (DESDE EL 01-12-2023 AL 31-01-2024)

TRANSPORTES GENERAL BARTOLOME MITRE S.R.L.
ZONA CENTRO - MEDIA DISTANCIA - GRUPO 850

868 D

Denominación: 868 D - CORDON DEL PLATA - TUPUNGATO (por Alvarado)

ETAPAS	TUPUNGATO	TRANSFORMADOR	C.DEL PLATA	ALVARADO	BARBERO
KM PARCIALES	5,80	2,40	16,60	14,50	10,10
KM TOTALES	5,80	8,20	24,80	39,30	49,40
Tupungato	160	250	320	390	530
Transformador		160	250	250	320
C. del Plata			160	160	250
Alvarado				160	160
Barbero					160

Dr. Natalia L. Mena Rodríguez
Sec. de Servicios Públicos
Gobierno de Mendoza



ANEXO II (DESDE EL 01-12-2023 AL 31-01-2024)

TRANSPORTES GENERAL BARTOLOME MITRE S.R.L.

ZONA CENTRO - MEDIA DISTANCIA - GRUPO 850 869 A

Denominación: 869 A - TUPUNGATO -TUPUNGATO (por Villa Bastias)

ETAPAS	TUPUNGATO	SAN JOSE	V.BASTIAS
KM PARCIALES	4,00	3,00	4,70
KM TOTALES	4,00	7,00	11,70
Tupungato	160	250	250
San Jose		160	160
Villa Bastias			160

TRANSPORTES GENERAL BARTOLOME MITRE S.R.L.

ZONA CENTRO - MEDIA DISTANCIA - GRUPO 850 869 B

Denominación: 869 B - TUPUNGATO - TUPUNGATO (por San Jose)

ETAPAS	TUPUNGATO	SAN JOSE	V.BASTIAS
KM PARCIALES	4,00	3,00	4,70
KM TOTALES	4,00	7,00	11,70
Tupungato	160	250	250
San Jose		160	160
Villa Bastias			160

Dr. Natalia L. Mema Rodriguez
Sec. de Servicios Públicos
Gobierno de Mendoza



Decreto N° 2198/2023

Resolución N°: 01111

ANEXO II (DESDE EL 01-12-2023 AL 31-01-2024)

TRANSPORTES GENERAL BARTOLOME MITRE S.R.L.

ZONA CENTRO - MEDIA DISTANCIA - GRUPO 850 869 C

Denominación: 869 C - TUPUNGATO - TUPUNGATO (Loteo Bigolotti)

ETAPAS	TUPUNGATO	V.BASTIAS
KM PARCIALES	4,10	6,40
KM TOTALES	4,10	10,50
Tupungato	160	250
Villa Bastias		160

TRANSPORTES GENERAL BARTOLOME MITRE S.R.L.

ZONA CENTRO - MEDIA DISTANCIA - GRUPO 850 869 D

Denominación: 869 D - TUPUNGATO - TUPUNGATO (Loteo Moyano)

ETAPAS	TUPUNGATO	V.BASTIAS
KM PARCIALES	4,10	6,60
KM TOTALES	4,10	10,70
Tupungato	160	250
Villa Bastias		160

Dr. Natalia L. Mena Rodríguez
Sec. de Servicios Públicos
Gobierno de Mendoza



ANEXO II (DESDE EL 01-12-2023 AL 31-01-2024)

TRANSPORTES GENERAL BARTOLOME MITRE S.R.L.

ZONA CENTRO - MEDIA DISTANCIA - GRUPO 850 **869 E**

Denominación: 869 E - TUPUNGATO - TUPUNGATO (por Filippini)

ETAPAS	TUPUNGATO	SAN JOSE	V.BASTIAS
KM PARCIALES	4,10	3,80	6,10
KM TOTALES	4,10	7,90	14,00
Tupungato	160	250	250
San Jose		160	160
Villa Bastias			160

TRANSPORTES GENERAL BARTOLOME MITRE S.R.L.

ZONA CENTRO - MEDIA DISTANCIA - GRUPO 850 **869 F**

Denominación: 869 F - TUPUNGATO - TUPUNGATO (por Atamisque)

ETAPAS	TUPUNGATO	V.BASTIAS
KM PARCIALES	7,30	10,20
KM TOTALES	7,30	17,50
Tupungato	160	250
Villa Bastias		160



ANEXO II (DESDE EL 01-12-2023 AL 31-01-2024)

TRANSPORTES GENERAL BARTOLOME MITRE S.R.L.

ZONA CENTRO - MEDIA DISTANCIA - GRUPO 850 **869 G**

Denominación: 869 G - TUPUNGATO - TUPUNGATO (por Ahumada)

ETAPAS	TUPUNGATO	V.BASTIAS
KM PARCIALES	7,90	10,20
KM TOTALES	7,90	18,10
Tupungato	160	250
Villa Bastias		160

TRANSPORTES GENERAL BARTOLOME MITRE S.R.L.

ZONA CENTRO - MEDIA DISTANCIA - GRUPO 850 **869 H**

Denominación: 869 H - TUPUNGATO - TUPUNGATO (por Ancon - San Jose)

ETAPAS	TUPUNGATO	SAN JOSE	V.BASTIAS	EST. ANCON
KM PARCIALES	4,70	3,10	5,90	2,60
KM TOTALES	4,70	7,80	13,70	16,30
Tupungato	160	250	250	320
San Jose		160	160	250
Villa Bastias			160	160
Est. Ancon				160

Dr. Natalia L. Mena Rodríguez
Sec. de Servicios Públicos
Gobierno de Mendoza



ANEXO II (DESDE EL 01-12-2023 AL 31-01-2024)

TRANSPORTES GENERAL BARTOLOME MITRE S.R.L.
ZONA CENTRO - MEDIA DISTANCIA - GRUPO 850 **869 J**

Denominación: 869 J - TUPUNGATO - TUPUNGATO (por Ancon y Vicente Gil)

ETAPAS	TUPUNGATO	SAN JOSE	V.BASTIAS	EST. ANCON
KM PARCIALES	4,70	2,10	2,80	2,70
KM TOTALES	4,70	6,80	9,40	12,10
Tupungato	160	250	250	320
San Jose		160	160	250
Villa Bastias			160	160
Est. Ancon				160

TRANSPORTES GENERAL BARTOLOME MITRE S.R.L.

ZONA CENTRO - MEDIA DISTANCIA - GRUPO 850 **869 J**

Denominación: 869 J - TUPUNGATO - TUPUNGATO (por calle Real)

ETAPAS	TUPUNGATO	EL PERAL	EST. VILA
KM PARCIALES	3,10	3,00	2,80
KM TOTALES	3,10	6,10	8,90
Tupungato	160	250	320
El Peral		160	250
Estancia Vila			160

Dr. Natalia L. Herra Rodríguez
Sec. de Servicios Públicos
Gobierno de Mendoza



ANEXO II (DESDE EL 01-12-2023 AL 31-01-2024)

TRANSPORTES GENERAL BARTOLOME MITRE S.R.L.
ZONA CENTRO - MEDIA DISTANCIA - GRUPO 850

869 K

Denominación: 869 K - TUPUNGATO - TUPUNGATO (por calle La Costa)

ETAPAS	TUPUNGATO	EL PERAL	EST. VILLA
KM PARCIALES	4,10	3,30	2,80
KM TOTALES	4,10	7,40	10,20
Tupungato	160	250	320
El Peral		160	250
Estancia Villa			160

TRANSPORTES GENERAL BARTOLOME MITRE S.R.L.

ZONA CENTRO - MEDIA DISTANCIA - GRUPO 850

869 L

Denominación: 869 L - TUPUNGATO - TUPUNGATO (por Centro Universitario)

ETAPAS	TUPUNGATO
KM PARCIALES	10,60
KM TOTALES	10,60
Tupungato	160



DECRETO N° 2198/2023

RESOLUCIÓN N° : 0 1 1 1

ANEXO II (DESDE EL 01-12-2023 AL 31-01-2024)

TRANSPORTES GENERAL BARTOLOME MITRE S.R.L.
ZONA CENTRO - MEDIA DISTANCIA - GRUPO 850 **869 M**

Denominación: 869 M - TUPUNGATO - TUPUNGATO (por B° Aeroclub)

ETAPAS	TUPUNGATO
KM PARCIALES	9,60
KM TOTALES	9,60
Tupungato	160


TRANSPORTES GENERAL BARTOLOME MITRE S.R.L.
ZONA CENTRO - MEDIA DISTANCIA - GRUPO 850 **869 N**

Denominación: 869 N - TUPUNGATO - TUPUNGATO (por B° Jardín del Valle)

ETAPAS	TUPUNGATO
KM PARCIALES	8,90
KM TOTALES	8,90
Tupungato	160

Direct. - Anexo
Sub. -

Dr. Natalio L. Merlo Rodríguez
Sec. de Servicios Públicos
Gobierno de Mendoza





ANEXO II (DESDE EL 01-12-2023 AL 31-01-2024)

**TRANSPORTES GENERAL BARTOLOME MITRE S.R.L.
ZONA CENTRO - MEDIA DISTANCIA - GRUPO 850**

870 A

Denominación: 870 A - TUPUNGATO - EUGENIO BUSTOS (por Corredor Productivo)

ETAPAS	TUPUNGATO	VIDAL	NOFAL	C. DEL PLATA	ALVARADO	BARBERO	VILLA SECA	LOS SAUCES	VISTAS FLORES	C LOS ANDES	CONSULTA	SAN CARLOS	E. BUSTOS
KM PARCIALES	5,80	4,30	2,10	9,70	4,30	5,40	5,20	4,80	8,20	9,40	11,40	4,80	2,40
KM TOTALES	5,80	10,10	12,20	21,90	26,20	31,60	36,80	41,60	49,80	59,20	70,60	75,40	77,80
Tupungato	160	160	250	320	390	460	530	570	640	710	850	960	1100
Vidal		160	160	250	250	390	390	390	530	530	710	850	890
Nofal			160	160	250	320	320	390	390	530	640	850	850
C. del Plata				160	160	250	320	320	390	390	570	640	710
Alvarado					160	160	250	320	320	390	530	570	640
Barbero						160	250	250	320	320	530	530	570
Villa Seca							160	250	250	250	390	530	530
Los Sauces								180	160	250	390	390	530
Vista Flores									160	160	320	390	460
Campo los Andes										160	160	320	390
La Consulta											160	250	250
San Carlos												160	160
Eugenio Bustos													160

Ur. Néstor L. Hanna Rodríguez
Sec. de Servicios Públicos
Gobierno de Mendoza



ANEXO II (DESDE EL 01-12-2023 AL 31-01-2024)

**TRANSPORTES GENERAL BARTOLOME MITRE S.R.L.
ZONA CENTRO - MEDIA DISTANCIA - GRUPO 850**

870 A

Denominación: 870 A - TUPUNGATO - EUGENIO BUSTOS (por Corredor Productivo)

ETAPAS	TUPUNGATO	VIDAL	NOFAL	C. DEL PLATA	ALVARADO	BARBERO	VILLA SECA	LOS SAUCES	VISTAS FLORES	CLOS ANDES	CONSULTA	SAN CARLOS	E. BUSTOS
KM PARCIALES	5,80	4,30	2,10	9,70	4,30	5,40	5,20	4,80	8,20	9,40	11,40	4,80	2,40
KM TOTALES	5,80	10,10	12,20	21,90	26,20	31,60	35,80	41,60	49,80	59,20	70,60	75,40	77,80
Tupungato	160	160	250	320	390	460	530	570	640	710	850	960	1100
Vidal		160	160	250	250	390	390	390	530	530	710	850	890
Nofal			160	160	250	320	320	390	390	530	640	850	850
C. del Plata				160	160	250	320	320	390	390	570	640	710
Alvarado					160	160	250	320	320	390	530	570	640
Barbero						160	250	250	320	320	530	530	570
Villa Seca							160	250	250	250	390	530	530
Los Sauces								160	160	250	390	390	530
Vista Flores									160	160	320	390	460
Campo los Andes										160	160	320	390
La Consulta											160	250	250
San Carlos												160	160
Eugenio Bustos													160

Dr. Hipólito María Rodríguez
Secretario de Servicios Públicos
Gobierno de Mendoza



ANEXO II (DESDE EL 01-12-2023 AL 31-01-2024)

**TRANSPORTES GENERAL BARTOLOME MITRE S.R.L.
ZONA CENTRO - MEDIA DISTANCIA - GRUPO 850**

870 C

Denominación: 870 C - CORDON DEL PLATA - CAMPO DE LOS ANDES

ETAPAS	C. DEL PLATA	ALVARADO	BARBERO	VILLA SECA	LOS SAUCES	VISTAS FLORES	C LOS ANDES
KM PARCIALES	4,10	4,30	3,00	5,20	4,80	8,20	7,40
KM TOTALES	4,10	8,40	11,40	16,60	21,40	29,60	37,00
C. del Plata	160	160	250	320	320	390	390
Alvarado		160	160	250	320	320	390
Barbero			160	250	250	320	320
Villa Seca				160	250	250	250
Los Sauces					160	160	250
Vista Flores						160	160
Campo los Andes							160

Dr. Mateliot, Henna Rodríguez
Sec. de Servicios Públicos
Gobierno de Mendoza



ANEXO II (DESDE EL 01-12-2023 AL 31-01-2024)

TRANSPORTES GENERAL BARTOLOME MITRE S.R.L.
ZONA CENTRO - MEDIA DISTANCIA - GRUPO 850

870 D

Denominación: 870 D - BARBERO - CAMPO DE LOS ANDES

ETAPAS	BARBERO	VILLA SECA	LOS SAUCES	VISTAS FLORES	C LOS ANDES
KM PARCIALES	3,00	5,20	4,80	8,20	7,20
KM TOTALES	3,00	8,20	13,00	21,20	28,40
Barbero	160	250	250	320	390
Villa Seca		160	250	250	250
Los Sauces			160	160	250
Vista Flores				160	160
Campo los Andes					160

Handwritten signature and stamp

Dr. Natalia Elena Rodríguez
Sec. de Servicios Públicos
Gobierno de Mendoza



DECRETO N° 2198/2023

RESOLUCIÓN N°: 01111

ANEXO II (DESDE EL 01-12-2023 AL 31-01-2024)

**TRANSPORTES GENERAL BARTOLOME MITRE S.R.L.
ZONA CENTRO - MEDIA DISTANCIA - GRUPO 850**

871 A

Denominación: 871 A - TUPUNGATO - TUPUNGATO (por El Peral)

ETAPAS	TUPUNGATO	BDGA. SERGI	RIM 11	EL PERAL
KM PARCIALES	3,80	2,30	2,10	3,60
KM TOTALES	3,80	6,10	8,20	11,80
Tupungato	160	160	160	250
Bodega Sergi		160	160	160
RIM 11			160	160
El Peral				160

Dr. Natalia L. Herrera Rodríguez
Sec. de Servicios Públicos
Gobierno de Mendoza



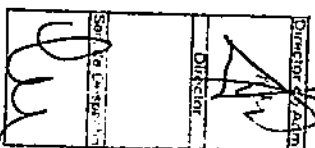
GOBIERNO DE MENDOZA
SECRETARÍA DE SERVICIOS PÚBLICOS

DECRETO N° 2198/2023
RESOLUCIÓN N°: 01111

ANEXO III (DESDE EL 01-02-2024)

PRESTACIONES S.A.

GRUPO 300



Dr. Natalio L. María Rodríguez
Sec. de Servicios Públicos
Gobierno de Mendoza



ANEXO III (DESDE EL 01-02-2024)

PRESTACIONES S.A. GRUPO 300


301

Denominación: 301 - COSTA DE ARAUJO - MENDOZA POR R.P. N° 24

ETAPAS	MENDOZA	COLONIA SEGOVIA	KM 16	LA PEGA	EL CHILCAL	LAVALLE	CHAÑARES	PARAMILLO EL CARMEN TRANQUERA	COSTA DE ARAUJO	COLONIA ESTRELLA	GUSTAVO ANDRÉS	EL 15	ASUNCIÓN
KM. PARCIALES	0,0	15,0	4,0	3,0	6,8	7,3	6,0	6,5	7,5	5,0	11,0	2,0	14,0
KM. RECORRIDOS	0,0	15,0	19,0	22,0	28,8	36,1	42,1	48,6	56,1	61,1	72,1	74,1	88,1
Mendoza	200	260	290	290	400	570	600	720	800	800	800	800	800
Colonia Segovia		200	260	260	290	320	460	570	600	720	800	800	800
Kilometro 16 (Km. 16 s/C.Lavalle)			200	200	260	290	400	460	570	600	720	720	720
La Pega (Correo La Pega s/C. Lavalle)				200	200	290	290	460	570	600	720	720	720
Chical					200	200	290	400	460	570	600	600	600
(C. Lavalle y P. Bombal)						200	200	290	460	570	600	600	600
Lavalle (Plaza de Lavalle)						200	200	290	400	460	570	570	570
Chañares							200	200	290	400	460	460	400
(C. de Araujo y Fca. Ofiña)								200	290	400	460	460	400
El Carmen, Paramillo, Tranquera (S. Luis, Morón y Urquiza)								200	230	290	290	290	290
Costa de Araujo (C.de Araujo y Fca. Telera)									200	200	290	290	290
Colonia Estrella										200	200	260	260
Gustavo Andrés											200	200	200
El 15												200	200
Asunción													200

Dr. Rafael Rodríguez
Sec. de Servicios Públicos
GOBIERNO DE MENDOZA

Director
Sec. de Servicios Públicos



ANEXO III (DESDE EL 01-02-2024)

PRESTACIONES S.A. GRUPO 300

302

Denominación: 302 - EXPRESO. COSTA DE ARAUJO - LAVALLE - MENDOZA (POR TIRASSO Y HOSPITAL H. NOTTI)

ETAPAS	MENDOZA	COLONIA SEGOVIA	KM 16	LA PEGA	EL CHILCAL	LAVALLE	CHANAÑARES	PARAMILLO EL CARMEN TRANQUERA	COSTA DE ARAUJO
KM. PARCIALES	0,0	15,0	4,0	3,0	6,8	7,3	6,0	6,5	7,5
KM. RECORRIDOS	0,0	15,0	19,0	22,0	28,8	36,1	42,1	48,6	56,1
Mendoza	200	260	290	290	400	570	600	720	800
Colonia Segovia		200	260	260	290	320	460	570	600
Kilometro 16 (Km 16 s/C.Lavalle)			200	200	260	290	400	460	570
La Pega				200	200	290	290	460	570
(Carreo La Pega s/C. Lavalle)									
Chilcal					200	200	290	400	460
(C. Lavalle y P. Bombal)									
Lavalle						200	200	290	400
(Plaza de Lavalle)									
Chañares							200	200	290
(C. de Araujo y Fca. Orfila)									
El Carmen, Pararillo, Tranquera								200	260
(S. Luis, Morón y Urquiza)									
Costa de Araujo									200
(C.de Araujo y Fca. Tejera)									200

Director de V.A.S.M.
Mendoza

Dr. Natalia L. Mejía Rodríguez
Sec. de Servicios Públicos
Gobierno de Mendoza



GOBIERNO DE MENDOZA
SECRETARÍA DE SERVICIOS PÚBLICOS

DECRETO N° 2198/2023
RESOLUCIÓN N°: 01111

ANEXO III (DESDE EL 01-02-2024)

PRESTACIONES S.A. GRUPO 300 303

Denominación : 303 - LOCAL: LAVALLE - EL VERGEL

ETAPAS	ESC. LAS VIOLETAS	ARROYO REYES	LAVALLE
KM. PARCIALES	0,0	8,9	3,7
KM. RECORRIDOS	0,0	8,9	12,7
Esc. Las Violetas	200	200	290
Arroyo Reyes		200	200
Lavalle			200

Departamento de Ingeniería
SECRETARÍA DE SERVICIOS PÚBLICOS
GOBIERNO DE MENDOZA

Dr. Natalia L. Merita Rodríguez
Sec. de Servicios Públicos
Gobierno de Mendoza



ANEXO III (DESDE EL 01-02-2024)

PRESTACIONES S.A. GRUPO 300

304

Denominación: 304 - LAVALLE - COSTA DE ARAUJO (POR EL CARMEN)

ETAPAS	LAVALLE	CHAÑARES	PARAMILLO EL CARMEN TRANQUERA	COSTA DE ARAUJO
KM. PARCIALES	0,0	6,0	6,5	7,5
KM. RECORRIDOS	0,0	6,0	12,5	20,0
Lavalle (Plaza de Lavalle)	200	200	290	400
Chañares (C. a C. de Araujo y Fca. Orfila)		200	200	290
El Carmen - Paramillo - Tranquera (S. Luis, C. Morón y Urquiza)			200	200
Costa de Araujo (C. a C. de Araujo y Fca. Tejera)				200

SECRETARÍA DE SERVICIOS PÚBLICOS
MENDOZA

Dr. Natalia Leisma Rodríguez
Sec. de Servicios Públicos
Gobierno de Mendoza



GOBIERNO DE MENDOZA
SECRETARÍA DE SERVICIOS PÚBLICOS

DECRETO N° 2198/2023

RESOLUCIÓN N° : 0 1 1 1

ANEXO III (DESDE EL 01-02-2024)

PRESTACIONES S.A. GRUPO 300

305

Denominación: 305 - LAVALLE - COLONIA ITALIA

ETAPAS	LAVALLE	ALTO DEL OLVIDO	SAN FRANCISCO C/IA. ITALIA
KM. PARCIALES	0,0	6,0	10,5
KM. RECORRIDOS	0,0	6,0	10,5
Lavalle (San Martín y Callejon Albino)	200	200	290
Alto del Olvido		200	290
Colonia San Francisco			200

SECRETARÍA DE SERVICIOS PÚBLICOS
MENDOZA

Dr. Natalia Maeta Rodríguez
Sec. de Servicios Públicos
Gobierno de Mendoza



ANEXO III (DESDE EL 01-02-2024)

PRESTACIONES S.A. GRUPO 300

306

Denominación: 306 - LAVALLE - SAN FRANCISCO - OSCAR MENDOZA
FINCA INSÚA - JOCOLÍ

ETAPAS	LAVALLE	S. FRANCISCO O. MENDOZA FCA. INSÚA	JOCOLÍ
KM. PARCIALES	0,0	11,0	11,5
KM. RECORRIDOS	0,0	11,0	22,5
Lavalle (San Martín y Callejón Albino)	200	290	460
Colonia San Francisco		200	290
Jocolí			200

SECRETARÍA DE SERVICIOS PÚBLICOS
Dr. Natalio L. Merina Rodríguez
Sec. de Servicios Públicos
Gobierno de Mendoza

Dr. Natalio L. Merina Rodríguez
Sec. de Servicios Públicos
Gobierno de Mendoza



DECRETO N° 2198/2023

RESOLUCIÓN N° : 01111

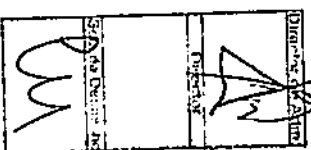
ANEXO III (DESDE EL 01-02-2024)

PRESTACIONES S.A. GRUPO 300

307

Denominación: 307 - COSTA DE ARAUJO - GUSTAVO ANDRÉ.
APERTURA EL QUINCE Y ASUNCIÓN

ETAPAS	COSTA DE ARAUJO	COLONIA ESTRELLA	GUSTAVO ANDRÉ	EL QUINCE	ASUNCIÓN
KM. PARCIALES	0,0	5,0	11,0	2,0	14,0
KM. RECORRIDOS	0,0	5,0	16,0	18,0	32,0
Costa de Araujo (C a C. de Araujo y Fca. Tejera)	200	200	290	290	290
Colonia Estrella (Cortaderas y Rodríguez)		200	200	200	260
Gustavo Andre (Moyano y Rodríguez)			200	200	200
El Quince (Finca El Quince)				200	200
Nueva Caillonia (R. Prov. 41 y Talavera)					200



Dr. Natalia L. Meina Rodríguez
Sec. de Servicios Públicos
Gobierno de Mendoza



ANEXO III (DESDE EL 01-02-2024)

PRESTACIONES S.A. GRUPO 300

Denominación: 308 - COSTA DE ARAUJO - MENDOZA (POR HOSPITAL H. NOTTI)

308

ETAPAS	MENDOZA	COLONIA SEGOVIA	KM 16	LA PEGA	EL CHICAL	LAVALLE	CHAÑARES	PARAMILLO EL CARMEN TRANQUERA	COSTA DE ARAUJO
KM. PARCIALES	0,0	15,0	4,0	3,0	6,8	7,3	6,0	6,5	7,5
KM. RECORRIDOS	0,0	15,0	19,0	22,0	28,8	36,1	42,1	48,6	56,1
Mendoza	200	260	290	290	400	570	600	720	800
Colonia Segovia		200	260	260	290	320	460	570	600
Kilometro 16 (Km 16 s/C. a Lavalle)			200	200	260	290	400	460	570
La Pega (Correo La Pega s/C. a Lavalle)				200	200	290	290	460	570
El Chical (C. a Lavalle y P. Bombal)					200	200	290	400	460
Lavalle (Plaza de Lavalle)						200	200	290	400
Chañares							200	200	290
(C. de Araujo y Fca. Orfila)								200	290
El Carmen, Paramillo, Tranquera (S. Luis, Morón y Urquiza)								200	260
Costa de Araujo (C.de Araujo y Fca. Telera)									200

SECRETARÍA DE SERVICIOS PÚBLICOS
GOBIERNO DE MENDOZA



GOBIERNO DE MENDOZA
SECRETARÍA DE SERVICIOS PÚBLICOS

DECRETO N° 2198/2023
RESOLUCIÓN N°: 01111


ANEXO III (DESDE EL 01-02-2024)

PRESTACIONES S.A. GRUPO 300

309

**Denominación: 309 - COSTA DE ARAUJO - NUEVA CALIFORNIA
(CIRCUITO CHICO)**

ETAPAS	COSTA DE ARAUJO	NUEVA CALIFORNIA
KM. PARCIALES	0,0	15,0
KM. RECORRIDOS	0,0	15,0
Costa de Araujo	200	290
(C. a C. de Araujo y Fca. Telera) Nueva California (R. Prov. 41 y Talavera)		200



Dr. Héraldo L. Yema Rodríguez
Sec. de Servicios Públicos
Gobierno de Mendoza



GOBIERNO DE MENDOZA
SECRETARÍA DE SERVICIOS PÚBLICOS

DECRETO N° 2198/2023

RESOLUCIÓN N° : 0 1 1 1

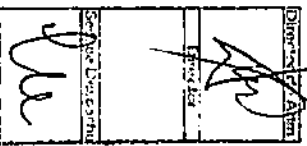
ANEXO III (DESDE EL 01-02-2024)

PRESTACIONES S.A. GRUPO 300

310

**Denominación: 310 - COSTA DE ARAUJO - NUEVA CALIFORNIA
(CIRCUITO GRANDE)**

ETAPAS	COSTA DE ARAUJO	NUEVA CALIFORNIA
KM. PARCIALES	0,0	17,3
KM. RECORRIDOS	0,0	17,3
Costa de Araujo (C. a C. de Araujo y Fca. Tejera)	200	290
Nueva California (R. Prov. 41 y Talavera)		200



Dr. Natalia L. Mema Rodríguez
Sec. de Servicios Públicos
Gobierno de Mendoza



GOBIERNO DE MENDOZA
SECRETARÍA DE SERVICIOS PÚBLICOS

DECRETO N° 2198/2023

RESOLUCIÓN N°: 01111

ANEXO III (DESDE EL 01-02-2024)

PRESTACIONES S.A. GRUPO 300

311

Denominación: 311 - NUEVA CALIFORNIA - TRES PORTEÑAS

ETAPAS	COSTA DE ARAUJO	NUEVA CALIFORNIA	EL CENTRAL	TRES PORTEÑAS
KM. PARCIALES	0,0	15,0	5,0	5,0
KM. RECORRIDOS	0,0	15,0	20,0	25,0
Costa de Araujo (C. a C. de Araujo y Fca. Tejera)	200	290	400	460
Nueva California (R. Prov. 41 y Talavera)		200	260	290
El Central			200	200
Tres Porteñas				200

SECRETARÍA DE SERVICIOS PÚBLICOS
GOBIERNO DE MENDOZA

Dr. Natalia L. Menes Rodríguez
Sec. de Servicios Públicos
Gobierno de Mendoza



ANEXO III (DESDE EL 01-02-2024)

PRESTACIONES S.A. GRUPO 300

312

Denominación: 312 - LAVALLE - PARAMILLO.

ETAPAS	LAVALLE	CHAÑARES	EL CARMEN PARAMILLO TRANQUERA
KM. PARCIALES	0,0	6,0	6,5
KM. RECORRIDOS	0,0	6,0	12,5
Lavalle (Plaza Lavalle)	200	200	290
Chañares (C. a C. de Araujo y Fca. Orfila)		200	290
El Carmen, Paramillo, Tranquera (S. Luis, C. Morón y Urquiza)			200

Departamento de Asesoría
Técnica
Secretaría de Servicios Públicos

Dr. Natalia E. María Rodríguez
Sec. de Servicios Públicos
Gobierno de Mendoza



ANEXO III (DESDE EL 01-02-2024)

PRESTACIONES S.A. GRUPO 300	313
Denominación: 313 - COSTA DE ARAUJO - LA BAJADA	

ETAPAS	COSTA DE ARAUJO	LA BAJADA
KM. PARCIALES	0,0	16,0
KM. RECORRIDOS	0,0	16,0
Costa de Araujo	200	200
La Bajada		200

PRESTACIONES S.A. GRUPO 300	314
Denominación: 314 - COSTA DE ARAUJO - FINCA WILLIAMS	

ETAPAS	COSTA DE ARAUJO	FINCA WILLIAMS
KM. PARCIALES	0,0	14,0
KM. RECORRIDOS	0,0	14,0
Costa de Araujo (C. a C. de Araujo y Fca. Telera)	200	290
Finca Williams		200

SECRETARÍA DE SERVICIOS PÚBLICOS
MENDOZA

Dr. Natalia L. Helena Rodríguez
Sec. de Servicios Públicos
Gobierno de Mendoza



ANEXO III (DESDE EL 01-02-2024)

PRESTACIONES S.A. GRUPO 300

315

Denominación: 315 - LAVALLE - MENDOZA POR R.N. N° 40. APERTURAS POR EL PASTAL Y MOYANO

ETAPAS	MENDOZA	LA CUYANITA	SAN RAMÓN	ESCUELA N° 51	KILOMETRO	LAVALLE	ALTO DEL OLVIDO	TRES DE MAYO	SGUAZINI	ANDACOLLO	CROCO	JOCOLI	K 56
KM. PARCIALES	0,0	20,0	2,0	5,0	3,0	10,0	6,0	7,0	5,0	5,0		3,0	10,0
KM. RECORRIDOS	0,0	20,0	22,0	27,0	30,0	40,0	46,0	53,0	58,0		62,0	65,0	75,0
Mendoza (Álvarez Condarco y Dorrego)	200	290	290	400	570	570	600	600	600	600	600	600	720
La Cuyanita (Caril Viejo y Ruta 40)		200	200	200	290	400	570	570	570	570	570	570	600
San Ramón y Ruta 40			200	200	290	290	400	570	570	570	570	570	600
Escuela Nacional 51 y Ruta 40				200	200	290	290	460	570	570	570	570	600
Kilómetro 30 y Ruta 40					200	290	290	460	460	570	570	570	600
Lavalle (San Martín y Callejón Albino)						200	200	290	290	290	400	460	570
Alto del Olvido							200	200	290	290	290	400	400
Tres de Mayo								200	290	290	290	400	400
Sguazini									200	290	290	290	290
Andacollo										200	200	290	290
Croco											200	200	200
Jocoli												200	200
El 56													200

Dr. Natalia L. Menem Rodríguez
Secretaría de Servicios Públicos
Gobierno de Mendoza



GOBIERNO DE MENDOZA
SECRETARÍA DE SERVICIOS PÚBLICOS

DECRETO N° 2198/2023

RESOLUCIÓN N°: 01111

ANEXO III (DESDE EL 01-02-2024)

PRESTACIONES S.A. GRUPO 300

316

Denominación: 316 LAVALLE - B° LA COLMENA

ETAPAS	LAVALLE	BARRIO LA COLMENA
KM. PARCIALES	0,0	9,0
KM. RECORRIDOS	0,0	9,0
Lavalle (Plaza de Lavalle)	200	200
Barrio La Colmena		200

OLIVERA, G. A. M. T.

Dr. Natalia L. María Rodríguez
Sec. de Servicios Públicos
Gobierno de Mendoza



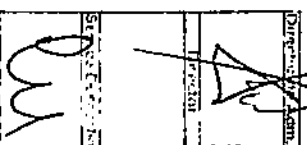
ANEXO III (DESDE EL 01-02-2024)

PRESTACIONES S.A. GRUPO 300

317

Denominación: 317 -EXPRESO LAVALLE - MENDOZA.

ETAPAS	MENDOZA	LA CUYANITA	SAN RAMÓN	ESCUELA N° 51	KILOMETRO 30	LAVALLE
KM. PARCIALES	0,0	20,0	2,0	5,0	3,0	10,0
KM. RECORRIDOS	0,0	19,8	21,8	26,8	29,8	39,8
Mendoza (Álvarez Condarco y Dorrego)	200	290	290	400	570	570
La Cuyanita (Carril Viejo y Ruta 40)		200	200	200	290	400
San Ramón y Ruta 40			200	200	290	290
Escuela Nacional 51 y Ruta 40				200	200	290
Kilómetro. 30 y Ruta 40					200	290
Lavalle (San Martín y Callejón Albino)						200



Dr. Hatidjo L. Mena Rodríguez
Sec. de Servicios Públicos
Gobierno de Mendoza



ANEXO III (DESDE EL 01-02-2024)

PRESTACIONES S.A. GRUPO 300	318
Denominación: 318 - LAVALLE - TRES DE MAYO. A JOCOLÍ Y A KM. 56	ALARGUES

ETAPAS	LAVALLE	ALTO DEL OLVIDO	TRES DE MAYO	JOCOLÍ (CONTROL)	KM 56
KM. PARCIALES	0,0	6,0	7,0	12,0	6,0
KM. RECORRIDOS	0,0	6,0	13,0	25,0	31,0
Lavalle (San Martín y Callejón Albino)	200	200	290	460	570
Alto del Olvido		200	200	400	400
Tres de Mayo (Calle Administración)			200	290	290
Jocollí (Control)				200	200
Km 56					200

Director de Alarques
SECRETARÍA DE SERVICIOS PÚBLICOS

Dr. Natalia María Rodríguez
Sec. de Servicios Públicos
Gobierno de Mendoza



Decreto N° 2198/2023

Resolución N° : 0111

ANEXO III (DESDE EL 01-02-2024)

PRESTACIONES S.A. GRUPO 300

319

Denominación: 319 - MENDOZA - JOCOLI - APERTURA POR HOSPITAL H. NOTTI

ETAPAS	MENDOZA	LA CUYANITA	SAN RAMÓN	ESCUELA N° 51	KILOMETRO 30	JOCOLÍ
KM. PARCIALES	0,0	20,0	2,0	5,0	3,0	26,0
KM. RECORRIDOS	0,0	20,0	22,0	27,0	30,0	56,0
Mendoza (Álvarez Condardo y Dorrego)	200	290	290	400	570	600
La Cuyanita (Carril Viejo y Ruta 40)		200	200	200	290	570
San Ramón y Ruta 40			200	200	290	570
Escuela Nacional 51 y Ruta 40				200	200	570
Kilometro 30 y Ruta 40					200	570
Jocolí						200

SECRETARÍA DE SERVICIOS PÚBLICOS
Mendoza, 01 de febrero de 2024
Dr. Natalia Mena Rodríguez
Sec. de Servicios Públicos
Gobierno de Mendoza

Dr. Natalia Mena Rodríguez
Sec. de Servicios Públicos
Gobierno de Mendoza



GOBIERNO DE MENDOZA
SECRETARÍA DE SERVICIOS PÚBLICOS

DECRETO N° 2198/2023

RESOLUCIÓN N°: 01111

ANEXO III (DESDE EL 01-02-2024)

PRESTACIONES S.A. GRUPO 300

320

Denominación: 320 - LAVALLE - COSTA DE ARAUJO - LAGUNAS DEL ROSARIO

ETAPAS	LAVALLE	COSTA DE ARAUJO	LAGUNAS DEL ROSARIO
KM. PARCIALES	0,0	20,0	73,0
KM. RECORRIDOS	0,0	20,0	93,0
Lavalle	200	400	1860
Costa de Araujo		200	1570
Lagunas del Rosario			200

Quiero...
Sec. de Cr. y T. 3722
[Signature]

Dr. Natalio L. Kema Rodríguez
Sec. de Servicios Públicos
Gobierno de Mendoza



Gobierno de Mendoza
SECRETARÍA DE SERVICIOS PÚBLICOS

DECRETO N° 2198/2023

RESOLUCIÓN N° : 0 1 1 1

ANEXO III (DESDE EL 01-02-2024)

PRESTACIONES S.A. GRUPO 300

321

Denominación: 321 - COSTA DE ARAUJO - EL RETAMO

ETAPAS	COSTA DE ARAUJO	EL RETAMO
KM. PARCIALES	0,0	160,7
KM. RECORRIDOS	0,0	160,7
Costa de Araujo	200	1860
El Retamo		200

Dr. Natalio L. María Rodríguez
Sec. de Servicios Públicos
Gobierno de Mendoza

Dr. Natalio L. María Rodríguez
Sec. de Servicios Públicos
Gobierno de Mendoza



GOBIERNO DE MENDOZA
SECRETARÍA DE SERVICIOS PÚBLICOS

DECRETO N° 2198/2023

RESOLUCIÓN N°: 01111

ANEXO III (DESDE EL 01-02-2024)

ANDIENSUAR S.A.

GRUPO 400

Dirigido a: Sr. A. J. J.
Por: Sr. J. J. J.
Fecha: 01/02/2024
Asunto: ...

[Handwritten signature]

Dr. Natalio L. Méndez Rodríguez
Sec. de Servicios Públicos
Gobierno de Mendoza



GOBIERNO DE MENDOZA
SECRETARÍA DE SERVICIOS PÚBLICOS

DECRETO N° 2198/2023

RESOLUCIÓN N°: 01111

ANEXO III (DESDE EL 01-02-2024)

GRUPO 400 - ZONA CORDILLERANA

401

Denominación: 401 MENDOZA A LAS CUEVAS

ETAPAS	Luján de Cuyo	Destilería	Las Avispas	Potrerillos	Los Arboles	Cerro Negro	Uspallata	Polvaradas	Punta de Vacas	Penitentes	Puente de Inca	Las Leñas	Las Cuevas
KM. PARCIALES		16,0	15,0	12,0	10,0	27,0	31,0	39,0	14,0	9,0	7,0	7,0	7,0
KM. RECORRIDOS	19,0	35,0	50,0	62,0	72,0	89,0	120,0	159,0	173,0	182,0	189,0	196,0	203,0
Mendoza	260	570	660	890	1120	1520	2320	2570	2660	2720	2720	2720	2720
Luján de Cuyo	200	260	400	720	890	1200	1920	2090	2320	2400	2490	2490	2570
Destilería		200	260	400	490	890	1600	1860	2090	2260	2260	2260	2320
Las Avispas			200	400	490	800	1460	1770	2000	2090	2170	2170	2260
Potrerillos				200	260	660	1460	1770	1920	2090	2090	2170	2170
Los Arboles					200	200	890	1690	1770	1920	2000	2090	2090
Cerro Negro						200	890	1520	1600	1770	1920	2090	2170
Uspallata							200	660	970	1200	1460	1520	1600
Polvaradas								200	260	400	570	660	800
Punta de Vacas									200	320	320	400	570
Penitentes										200	260	320	400
Puente de Inca											200	260	320
Las Leñas												200	200
Las Cuevas													200

Sec. de Servicios Públicos
Dr. Natalia L. Mema Rodríguez
Gobierno de Mendoza



GOBIERNO DE MENDOZA
SECRETARÍA DE SERVICIOS PÚBLICOS

DECRETO N° 2198/2023

RESOLUCIÓN N°: 01111

ANEXO III (DESDE EL 01-02-2024)

GRUPO 400 - ZONA CORDILLERANA

401

Denominación: 401 MENDOZA A LAS CUEVAS DIFERENCIAL PLANTA BAJA - Aprobado por Resolución Ministerial N° 1141 del 15/04/2014

ETAPAS	Luján de Cuyo	Destilería	Las Avispas	Poterillos	Los Arboles	Cerro Negro	Uspallata	Polvaredas	Punta de Vacas	Penientes	Puente de Inca	Las Leñas	Las Cuevas
KM. PARCIALES	19,0	16,0	15,0	12,0	10,0	27,0	31,0	39,0	14,0	9,0	7,0	7,0	7,0
KM. RECORRIDOS	19,0	35,0	50,0	62,0	72,0	89,0	120,0	159,0	173,0	182,0	189,0	196,0	203,0
Mendoza	260	570	660	890	1120	1520	2320	2890	3200	3370	3370	3370	3460
Luján de Cuyo	200	260	400	720	890	1200	1920	2320	2890	3060	3060	2970	3120
Destilería		200	260	400	490	890	1600	2090	2570	2800	2800	2720	2890
Las Avispas			200	400	490	800	1460	2000	2000	2660	2660	2660	2800
Poterillos				200	260	660	1460	1920	2000	2660	2660	2660	2720
Los Arboles					200	200	800	1770	1770	2170	2660	2660	2720
Cerro Negro						200	200	1520	1600	2000	2260	2320	2400
Uspallata							200	660	1060	1200	1460	1520	1600
Polvaredas								200	260	400	570	320	1060
Punta de Vacas									200	260	320	320	570
Penientes										200	260	320	400
Puente de Inca											200	260	320
Las Leñas												260	260
Las Cuevas												200	200

SECRETARÍA DE SERVICIOS PÚBLICOS
MENDOZA

SECRETARÍA DE SERVICIOS PÚBLICOS
MENDOZA

Dr. Natalio L. Méjia Rodríguez
Sec. de Servicios Públicos
Gobierno de Mendoza



ANEXO III (DESDE EL 01-02-2024)

GRUPO 400 - ZONA CORDILLERANA

Denominación: 402 MENDOZA - USPALLATA (DIRECTO)

Servicio Diferencial	USPALLATA	402
KM. PARCIALES	120,0	
KM. RECORRIDOS	120,0	
MENDOZA	2320	

GRUPO 400 - ZONA CORDILLERANA

Denominación: 402 MENDOZA - USPALLATA

ETAPAS	Luján de Cuyo	Destilería	Las Avispas	Poterillos	Los Arboles	Cerro Negro	Uspallata	402
KM. PARCIALES		16,0	15,0	6,0	6,0	27,0	31,0	
KM. RECORRIDOS	19,0	35,0	50,0	56,0	62,0	89,0	120,0	
Mendoza	200	570	660	890	1120	1460	2320	
Luján de Cuyo	200	260	400	720	890	1120	1920	
Destilería		200	260	400	490	890	1600	
Las Avispas			200	400	490	720	1460	
Poterillos				200	260	570	1460	
Los Arboles					200	200	800	
Cerro Negro						200	800	
Uspallata							200	

Director General
[Signature]



GOBIERNO DE MENDOZA
SECRETARÍA DE SERVICIOS PÚBLICOS

DECRETO N° 2198/2023

RESOLUCIÓN N°: 0111

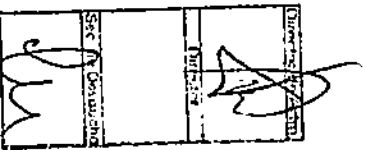
ANEXO III (DESDE EL 01-02-2024)

GRUPO 400 - ZONA CORDILLERANA

403

Denominación: 403 URBANO USPALLATA

ETAPAS	Uspallata
KM. PARCIALES	120,0
KM. RECORRIDOS	120,0
Uspallata	200



Dr. Natalio L. Mena Rodríguez
Sec. de Servicios Públicos
Gobierno de Mendoza



ANEXO III (DESDE EL 01-02-2024)

GRUPO 400 - ZONA CORDILLERANA

Denominación: 404 MENDOZA - CACHEUITA

404

Servicio Común	LUJAN	VISTALBA	PANAMERICANA	NATAN	CACHEUTA
MENDOZA	260	490	490	520	720
LUJAN (hasta Rotonda Virgen)	200	200	200	260	400
VISTALBA (hasta Camping SUTE)			200	200	260
PANAMERICANA (hasta Acceso Cruccecita)				200	260
NATAN (Hasta Ex Colonia Jorba)					260
CACHEUTA (hasta Puente Coligante)					200

GRUPO 400 - ZONA CORDILLERANA

404

Denominación: 404 MENDOZA - CACHEUITA (DIRECTO)

Servicio Diferencial	CACHEUTA
KM. PARCIALES	45,8
KM. RECORRIDOS	45,8
MENDOZA	940

SECRETARÍA DE SERVICIOS PÚBLICOS
MENDOZA

Dr. Natalia L. Mama Rodríguez
Sec. de Servicios Públicos
Gobierno de Mendoza



ANEXO III (DESDE EL 01-02-2024)

GRUPO 400 - ZONA CORDILLERANA

404

Denominación: 404 MENDOZA - CACHEUTA (DIRECTO) DIFERENCIAL Bus de 2 pisos y servicio de refrigerio

Servicio Diferencial	CACHEUTA
KM. PARCIALES	45,8
KM. RECORRIDOS	45,8
MENDOZA	1170

GRUPO 400 - ZONA CORDILLERANA

404

Denominación: 404 MENDOZA - NATAN (DIRECTO) DIFERENCIAL Bus de 2 pisos y servicio de refrigerio

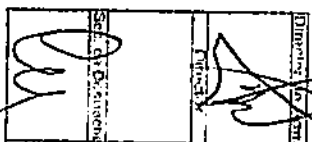
Servicio Diferencial	NATAN
KM. PARCIALES	36,0
KM. RECORRIDOS	36,0
MENDOZA	920

GRUPO 400 - ZONA CORDILLERANA

404

Denominación: 404 LUJÁN - NATAN - CACHEUTA (DIRECTO) DIFERENCIAL Bus de 2 pisos y servicio de refrigerio

Servicio Diferencial	NATAN	CACHEUTA
KM. PARCIALES	15,5	9,8
KM. RECORRIDOS	15,5	25,3
LUJÁN	430	690





ANEXO III (DESDE EL 01-02-2024)

GRUPO 400 - ZONA CORDILLERANA

405

Denominación: 405 MENDOZA A PIEDRAS BLANCAS

ETAPAS	LUJAN	D. CIPOLLETTI	BRANSEN	DESTILERIA	LAS AVISPAS	POTRERILLO S	CHACRITAS	EL SALTO	MANANTIALE S	LAS VEGAS	PIEDRAS BLANCAS
MENDOZA	260	290	320	570	660	890	1060	1200	1370	1200	1370
LUJAN	200	260	260	260	320	720	800	1060	1120	1060	1120
D.CIPOLLETTI		200	200	200	260	570	800	1060	1120	1060	1120
BRANSEN			200	200	260	490	800	970	1060	970	1060
DESTILERIA				200	260	400	720	890	890	890	890
LAS AVISPAS					200	320	660	720	800	720	800
POTRERILLOS						200	260	490	490	490	490
CHACRITAS							200	320	320	320	320
EL SALTO								200	200	320	320
IMANANTIALES									200	320	320
LAS VEGAS										200	200
PIEDRAS BLANCAS											200

SECRETARÍA DE SERVICIOS PÚBLICOS



DECRETO N° 2198/2023

RESOLUCIÓN N°: 01111

ANEXO III (DESDE EL 01-02-2024)

GRUPO 400 - ZONA CORDILLERANA

406

Denominación: 406 MENDOZA A PENITENCIARIA (ALMAFUERTE)

ETAPAS	Luján de Cuyo	Dique Cipolletti	Bransen	Destilería	Penitenciaría
Mendoza	260	260	320	570	800
Luján de Cuyo	200	200	260	320	400
Dique Cipolletti		200	200	200	320
Bransen			200	200	260
Destilería					200

Dr. Nataliel María Rodríguez
Sec. de Servicios Públicos
Gobierno de Mendoza



ANEXO III (DESDE EL 01-02-2024)

GRUPO 400 - ZONA CORDILLERANA

407

Denominación: 407 POTRERILLOS - MANANTIALES - PIEDRAS BLANCAS

ETAPAS	POTRERILLOS	CHACRITAS	EL SALTO	MANANTIALES	LAS VEGAS	PIEDRAS BLANCAS	LOS ZORZALES
POTRERILLOS	200	200	490	490	490	490	490
CHACRITAS		200	260	260	320	320	320
EL SALTO			200	200	320	320	320
MANANTIALES				200	320	320	320
LAS VEGAS					200	200	200
PIEDRAS BLANCAS						200	260
LOS ZORZALES							200

Director
Secretaría de Servicios Públicos

Dr. Matello L. Maana Rodríguez
Sec. de Servicios Públicos
Gobierno de Mendoza



GOBIERNO DE MENDOZA
SECRETARÍA DE SERVICIOS PÚBLICOS


DECRETO N° 2198/2023

RESOLUCIÓN N° : 0111

ANEXO III (DESDE EL 01-02-2024)

ISELIN S.A.

GRUPO 510



Dr. Natalia L. Herrera Rodríguez
Sec. de Servicios Públicos
Gobierno de Mendoza



GOBIERNO DE MENDOZA
SECRETARÍA DE SERVICIOS PÚBLICOS

DECRETO N° 2198/2023

RESOLUCIÓN N°: 01111

ANEXO III (DESDE EL 01-02-2024)

ISELIN S.A. GRUPO 510

511

Denominación: 511 CUADRO NACIONAL - AMAPOLA - IZUEL

ETAPAS	CUADRO NACIONAL O CUADRO BOMBAL	RUTA N° 146 Y SARMIENTO	E SALAS Y LAS ARABIAS	BOLIVAR Y AVDA. MITRE	CENTRO BALLOFFET E H.YRIGOYEN	LOS SAUCE Y AVDA BALLOFFET	AMAPOLA Y RUTA N° 143	E DE LOS ANDES Y RUTA N° 143 GUTIERREZ Y RUTA N° 143	CFA QUIROGA Y EDE LOS ANDES	LA VILINA BARRIO INALICAN	IZUEL
KM. PARCIALES	2,5	1,5	1,3	1,7	3,0	3,0	3,0	4,0	2,0	5,5	3,5
KM. RECORRIDOS	2,5	4,0	5,3	7,0	10,0	13,0	16,0	20,0	22,0	27,5	31,0
CUADRO NACIONAL O CUADRO BOMBAL	200	200	260	290	320	370	490	570	630	690	690
RUTA N° 146 Y SARMIENTO			200	260	290	320	370	490	570	630	630
EST. SALAS Y LAS ARABIAS				200	260	290	320	370	490	570	570
BOLIVAR Y AVDA. MITRE					200	260	290	320	370	490	490
AVDA. MITRE Y PATRICIAS						200	260	320	370	400	400
MENDOCINAS (CENTRO)							200	290	320	370	370
LOS SAUCES Y AVDA. BALLOFFET							200	200	260	290	290
AMAPOLA Y RUTA N° 143								200	260	290	290
EJERCITO DE LOS ANDES / GUTIERREZ Y RUTA N° 143									200	260	260
C.F.A. - QUIROGA Y EJERCITO DE LOS ANDES										200	200
LA VILINA BARRIO INALICAN											200

Dr. Natalia L. María Rodríguez
Sec. de Servicios Públicos
Gobierno de Mendoza

SECRETARÍA DE SERVICIOS PÚBLICOS
GOBIERNO DE MENDOZA
C/ 10 de Mayo, 1000
5500 Mendoza, Mendoza, Argentina
Tel: (0322) 422-1000
Fax: (0322) 422-1001
www.gob.mendoza.gov.ar



ANEXO III (DESDE EL 01-02-2024)

ISELIN S.A. GRUPO 510

512

Denominación: 512 UNION OBRERA - BARRIO CRISTIANO - CON ALARGUE EL CERRITO

ETAPAS	CALLAO Y ZAPATA	CALLAO Y CHACABUCCO	A. CALLE Y 12 OCTUBRE 6 TIRASSO Y NAMUNCURA	A. CALLE 6 TIRASSO Y LASSA	A. CALLE 6 TIRASSO Y SCHIAVONE	A. CALLE 6 TIRASSO Y SPINELLI (CERRITO)
KM. PARCIALES	3,0	1,0	4,0	3,0	1,0	2,0
KM. RECORRIDOS	3,0	4,0	8,0	11,0	12,0	14,0
H. YRIGOYEN Y ALMAFUERTE	200	260	260	320	370	490
CALLAO Y ZAPATA		200	200	260	320	370
CALLAO Y CHACABUCCO			200	260	320	370
A. CALLE Y 12 OCTUBRE 6 TIRASSO Y NAMUNCURA				200	260	320
A. CALLE 6 TIRASSO Y LASSA					200	260
A. CALLE 6 TIRASSO Y SCHIAVONE						200

Director General
Nº 1000
Sec. de Servicios Públicos

Dr. Natalio L. Miema Rodríguez
Sec. de Servicios Públicos
Gobierno de Mendoza



Gobierno de Mendoza
Secretaría de Servicios Públicos

Decreto N° 2198/2023
Resolución N°: 01111

ANEXO III (DESDE EL 01-02-2024)

ISELIN S.A. GRUPO 510

513

Denominación: 513 BARRIO UNIMEV - CEMENTERIO - BARRIO
LIBERTAD

ETAPAS	COMODORO PI O URQUIZA	MORENO E H YRIGOYEN CENTRO BARCALA Y AVDA. COLON	UNIMEV O BOLIVAR
KM. PARCIALES	2,0	4,0	4,5
KM. RECORRIDOS	2,0	6,0	10,5
CEMENTERIO	200	260	370
COMODORO PI O URQUIZA		200	260
MORENO E H YRIGOYEN CENTRO BARCALA Y AVDA. COLON			200

SECRETARÍA DE SERVICIOS PÚBLICOS
GOBIERNO DE MENDOZA

Dr. Natalia L. Mena Rodríguez
Sec. de Servicios Públicos
Gobierno de Mendoza



GOBIERNO DE MENDOZA
SECRETARÍA DE SERVICIOS PÚBLICOS

DECRETO N° 2198/2023

RESOLUCIÓN N° : 01111

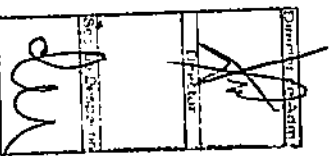
ANEXO III (DESDE EL 01-02-2024)

ISELIN S.A. GRUPO 510

514

Denominación: 514 B° VALLE GRANDE - B° DOCENTE - EL MOLINO -
CEMENTERIO

ETAPAS	CASTELLI Y URQUIZA	H.YRIGOYENE IZUEL	BARRIO VALLE GRANDE	EL MOLINO
KM. PARCIALES	1,6	2,4	5,2	4,0
KM. RECORRIDOS	1,6	4,0	9,2	13,2
CEMENTERIO	200	260	260	370
CASTELLI Y URQUIZA		200	200	370
H. YRIGOYEN E IZUEL			200	260
BARRIO VALLE GRANDE				200



Dr. Matilde L. Mena Rodríguez
Sec. de Servicios Públicos
Gobierno de Mendoza



ANEXO III (DESDE EL 01-02-2024)

ISELIN S.A. GRUPO 510

515

Denominación: 515 SAN RAFAEL - VALLE GRANDE - DIQUE EL NIHUIL

ETAPAS	PEDRO VARGAS Y LOS SAUCES	RUTA N° 143 Y AMAPOLA	RUTA N° 143 Y CUBILLOS	QUIROGA Y CUBILLOS	CUBILLOS Y SANTA ROSA	SANTA ROSA Y EL DE LOS ANDES	ESQUINA CASADO	FINCA MORA	FINCA RINCON DEL ATUEL	LAGO CHICO	DIQUE VALLE GRANDE	CAÑON DEL ATUEL	DIQUE EL NIHUIL
KM. PARCIALES	3,0	3,0	5,0	3,0	4,0	1,0	2,0	3,0	9,0	12,0	4,0	20,0	30,0
KM. RECORRIDOS	3,0	6,0	11,0	14,0	18,0	19,0	21,0	24,0	33,0	45,0	49,0	69,0	99,0
CORONEL SUAREZ 255	200	290	320	370	400	400	430	570	630	920	1230	1770	2200
PEDRO VARGAS Y LOS SAUCES		200	290	320	370	400	430	570	600	920	1230	1770	2200
BALLOFFET Y AMAPOLA			200	260	290	370	400	520	570	860	1000	1600	2000
RUTA N° 143 Y CUBILLOS				200	260	290	370	400	430	720	920	1600	2000
QUIROGA Y CUBILLOS					200	260	290	370	400	630	860	1600	1770
CUBILLOS Y SANTA ROSA						200	260	290	370	630	860	1460	1770
SANTA ROSA Y EJERCITO DE LOS ANDES							200	260	370	630	860	1460	1770
ESQUINA CASADO								200	260	570	740	1320	1770
FINCA MORA									200	430	600	1320	1600
FINCA RINCON DEL ATUEL										400	600	1320	1600
LAGO CHICO											490	920	1320
DIQUE VALLE GRANDE												690	1000
CAÑON DEL ATUEL													690

Dr. Natalio L. Almeida Rodríguez
Sec. de Servicios Públicos
Gobierno de Mendoza



ANEXO III (DESDE EL 01-02-2024)

ISELIN S.A. GRUPO 510

516

Denominación: 516 COLONIA ESPAÑOLA

ETAPAS	DESCANZO	CALICANTO	SOL DE MAYO	CUADRO NACIONAL	CASA DISANTO	EL 43	ESTANCIA LA ESTRELLA	PUENTE LA NORA	NAVARRO	FINCA RANEA	FINCA AGUIRRE	LA MARINA	FINCA LA RESOLANA
KM. PARCIALES	1,7	1,3	1,5	2,5	3,0	3,0	3,0	3,0	3,0	3,0	3,0	3,0	3,0
KM. RECORRIDOS	1,7	3,0	4,5	7,0	10,0	13,0	16,0	19,0	22,0	25,0	28,0	31,0	34,0
CORONEL SUAREZ 255	200	260	290	320	320	370	400	430	490	570	600	630	630
MITRE Y BOLIVAR		200	260	290	320	320	370	400	430	490	570	630	630
CALICANTO			200	260	290	320	320	370	430	490	570	630	630
SOL DE MAYO				200	260	290	320	370	370	490	570	630	630
CUADRO NACIONAL					200	260	290	320	320	370	430	570	570
CASA DISANTO						200	260	290	320	320	370	430	430
EL 43							200	260	290	320	320	370	430
C. A. ESTANCIA LA ESTRELLA								200	260	290	320	370	370
PUENTE LA NORA									200	260	290	320	320
NAVARRO										200	260	320	320
FINCA RANEA											200	290	290
FINCA AGUIRRE												200	260
FINCA LA MARINA													200

Dr. Natalia I. Herrera Rodríguez
Sec. de Servicios Públicos
Gobierno de Mendoza



DECRETO N° 2198/2023

RESOLUCIÓN N°: 01111

ANEXO III (DESDE EL 01-02-2024)

ISELIN S.A. GRUPO 510

517

Denominación: 517 SAN RAFAEL - MALVINAS SUR (POR ESCORIAL)

ETAPAS	PEDRO VARGAS Y LOS SAUCES	RUTA NAC. 143 Y AMAPOLA	RUTA NAC. 143 Y EJERCITO DE LOS ANDES	QUIROGA Y EJERCITO DE LOS ANDES	BARRIO INALICAN - RAMA CAIDA	RIO SECO Y GUTIERREZ	LA CORREINA	RIO ATUEL	FINCA EL ESCORIAL	FINCA VARGAS	MALVINAS	FINCA PRIETO	MALVINAS SUR
KM. PARCIALES	3,0	3,0	5,0	3,0	3,0	3,0	3,0	3,0	3,0	4,0	6,5	4,0	6,0
KM. RECORRIDOS	3,0	6,0	11,0	14,0	17,0	20,0	23,0	26,0	29,0	33,0	39,5	43,5	49,5
CORONEL SUAREZ 255	200	290	320	370	400	430	430	570	600	630	860	920	920
PEDRO VARGAS Y LOS SAUCES		200	290	320	370	400	430	570	570	630	630	860	920
RUTA NAC. 143 Y AMAPOLA			200	260	320	370	370	570	570	600	630	860	920
RUTA NAC. 143 Y EJERCITO DE LOS ANDES				200	260	320	370	430	430	570	570	630	860
QUIROGA Y EJERCITO DE LOS ANDES					200	260	320	370	430	430	430	570	630
BARRIO INALICAN - RAMA CAIDA						200	200	320	370	430	430	570	630
RIO SECO Y GUTIERREZ							200	260	320	370	430	430	570
LA CORREINA								200	260	320	370	430	570
RIO ATUEL									200	260	320	370	430
FINCA EL ESCORIAL										200	260	320	370
FINCA VARGAS											200	260	320
MALVINAS												200	290
FINCA PRIETO													200



ANEXO III (DESDE EL 01-02-2024)

ISELIN S.A. GRUPO 510

518

Denominación: 518 SAN RAFAEL - MALVINAS SUR (POR SALTO DE LAS ROSAS)

ETAPAS	AVDA. MITRE Y BOLIVAR	AVDA. MITRE Y TIERRA DEL FUEGO	ruta nac. 146 y SARMIENTO	ZAMORA	LA PICHANA	VICTOR WEINERT	SALTO DE LAS ROSAS	RIO ATUEL	ALMACEN DIP	GARCIA FRIAS	MALVINAS	FINCA PRIETO	MALVINAS SUR
KM. PARCIALES	1,7	1,3	3,0	3,0	4,5	2,0	4,0	7,0	6,0	3,0	4,0	4,0	6,0
KM. RECORRIDOS	1,7	3,0	6,0	9,0	13,5	15,5	19,5	26,5	32,5	35,5	39,5	43,5	49,5
CORONEL SUAREZ 255	200	260	290	320	370	430	460	570	570	630	860	920	920
AVDA. MITRE Y BOLIVAR		200	260	290	320	370	460	520	570	570	630	860	920
AVDA. MITRE Y TIERRA DEL FUEGO			200	260	290	320	370	490	520	570	630	860	920
RUTA NAC. 146 Y SARMIENTO				200	260	290	320	370	490	520	570	630	860
ZAMORA					200	260	290	370	490	490	570	630	860
LA PICHANA						200	260	290	370	490	490	570	630
VICTOR WEINERT							200	260	290	370	490	570	630
SALTO DE LAS ROSAS								200	260	290	490	570	630
RIO ATUEL									200	200	320	370	430
ALMACEN DIP										200	260	320	370
GARCIA FRIAS											200	260	320
MALVINAS												200	290
FINCA PRIETO													200

E. María Inés Rodríguez
Sec. de Servicios Públicos
Gobierno de Mendoza



GOBIERNO DE MENDOZA
SECRETARÍA DE SERVICIOS PÚBLICOS

DECRETO N° 2198/2023

RESOLUCIÓN N°: 01111

ANEXO III (DESDE EL 01-02-2024)

ISELIN S.A. GRUPO 510

519

Denominación: 519 SAN RAFAEL - LA LLAVE (X GOUDGE) - C. CASTILLO

ETAPAS	MITRE	S.MAYO	RODRIG	ZAMORA	PICHANA	C.RODRIG	P.NIVEL	GOUDGE	3 PTES.	ESC. LOPEZ	V.PADILLA	ESC.ANDES	R.ISELIN	ESC. SECUND
KM. PARCIALES		6,2	3,2	2,1	3,2	2,1	5,3	3,3	2,2	6,8	7,6	4,4	6	2
KM. RECORRIDOS		6,2	9,4	11,5	14,7	16,8	22,1	25,4	27,6	34,4	42	46,4	52,4	54,4
San Rafael	200	260	290	320	370	400	540	540	570	630	630	720	720	720
Sol de Mayo		200	260	290	320	370	400	400	540	600	600	630	720	720
Rodrigo			200	260	290	320	370	370	400	540	540	600	600	600
Zamora				200	260	260	320	370	400	400	400	540	600	600
Pichana					200	200	320	320	370	400	400	540	600	600
C.Rodriguez						200	200	260	320	370	370	400	540	540
Paso Nivel							200	200	260	320	320	370	400	540
Goudge							200	200	200	260	320	370	400	400
3 Puentes									200	200	260	320	370	370
Esc. Lopez										200	200	260	320	320
V. Padilla											200	200	260	320
Esc. P. Andes												200	200	260
R. Iselin													200	200
Esc Secund														200

Dr. Halatio L. Mejía Rodríguez
Sec. de Servicios Públicos
Gobierno de Mendoza



ANEXO III (DESDE EL 01-02-2024)

ISELIN S.A. GRUPO 510

520

Denominación: 520 SAN RAFAEL - MONTE COMAN (X GOUDGE)

ETAPAS	MITRE	S.MAYO	RODRIG	ZAMORA	PICHANA	C.RODRIG	P.NIVEL	GOUDGE	3 PTES.	COLOMER	C.RUBIO	RISELIN	F.SANCHEZ	DIAGONAL	M.COMAN
KM. PARCIALES		6,2	3,2	2,1	3,2	2	5,3	3,2	2,2	3,9	3,1	4,1	4	4,1	9,6
KM. RECORRIDOS		6,2	9,4	18,5	14,7	16,7	22	25,2	27,4	31,3	34,4	38,5	42,5	46,6	56,2
San Rafael	200	260	290	320	370	400	540	540	600	690	720	720	890	1000	1000
Sol de Mayo		200	260	290	320	370	400	400	540	600	720	720	890	1000	1000
Rodrigo			200	260	290	320	370	370	400	540	600	600	720	890	890
Zamora				200	260	260	320	370	400	540	600	600	720	890	890
Pichana					200	200	320	320	370	540	600	600	720	890	890
C.Rodríguez						200	200	260	320	370	540	540	720	890	890
Paso Nivel							200	200	260	320	370	400	600	720	720
GoUDGE								200	200	260	370	400	600	720	720
3 Puentes									200	200	320	370	400	600	600
Colomer										200	200	320	400	540	540
C.Rubio											200	200	320	320	400
Risollin												200	200	320	400
Fca. Sanchez													200	200	320
Diagonal														200	200
M Comán															200

Dn. Raphael Manuel Rodríguez

Sec. de Servicios Públicos
Gobierno de Mendoza

02/02/2024
06/02/2024



GOBIERNO DE MENDOZA
SECRETARÍA DE SERVICIOS PÚBLICOS

DECRETO N° 2198/2023

RESOLUCIÓN N°: 01111

ANEXO III (DESDE EL 01-02-2024)

ISELINS.A GRUPO 310

Denominación: 521 SAN RAFAEL - GRAL. ALVEAR

521

EMPRESA	METRE	S. MAYO	RODRIGO	ZALOGRA	PICERANA	V. WEIN	STO. ROSAS	MEDIANO	CASA JUR	G. DE LATA	PIA. CLARDA	QUEVENSINA	FERRER	M. QUELADO	VELLA ATUEL	CRUZ LOPEZ	L. TABLEROS	PA. RUDA	R. DEL INDIU	RISOL. PABRE	PIE. COLABRADO	EL REVAJO	G. ALVEAR
NOL. PARCIELES		63	32	23	32	48	38	58	58	58	48	68	288	28	48	58	18	58	84	38	18	88	88
NOL. RECORRIDOS		63	84	112	142	188	228	278	328	378	418	478	738	138	788	848	918	848	948	848	848	1288	1118
San Rafael	200	250	280	320	370	400	420	480	600	720	720	820	880	870	1060	1170	1280	1280	1320	1370	1370	1420	1520
Sol de Mayo		200	250	280	320	320	400	480	600	720	720	820	880	870	970	1020	1200	1200	1320	1320	1320	1420	1420
Rodriguez			200	280	290	290	320	370	570	600	600	720	720	720	820	1000	1200	1200	1360	1360	1360	1320	1340
Zanone				200	260	290	320	370	400	540	540	600	720	720	860	1000	1170	1200	1260	1260	1320	1320	1340
Pidana					200	200	250	320	400	430	520	600	720	720	820	890	1000	1000	1170	1170	1260	1260	1260
V. Weinst						200	200	260	320	400	400	570	620	620	720	820	890	970	1000	1000	1170	1260	1260
Sra. Rojas							200	200	220	400	400	570	570	620	720	720	820	820	1000	1000	1170	1170	1170
Madame								200	200	320	320	400	520	520	620	720	820	820	1000	1000	1170	1170	1170
Cruz Juli									200	200	320	320	520	520	620	720	720	720	820	820	970	970	1000
G. De Lata										200	200	200	320	400	520	570	600	690	720	720	820	820	1000
P. Clariza											200	200	200	320	400	520	600	690	720	820	820	860	860
Quevedo												200	200	200	320	400	520	570	600	690	690	860	860
Ferrer													200	200	200	320	400	400	520	600	600	720	720
H. Quenado														200	300	400	400	400	520	600	600	720	720
Villa Abert															200	300	320	400	400	520	600	600	720
Cruz Lopez																200	200	200	320	320	320	420	520
L. Taberoux																	200	200	200	320	320	320	520
Faehndt																		200	200	200	320	320	420
R. del Indio																			200	200	200	320	420
Rodrig. Padre																				200	200	320	420
Pu. Coland																					200	200	260
Q. Herado																						200	260
G. Alvear																							200

Dr. Natalia L. Menz Rodriguez
Sec. de Servicios Públicos
Gobierno de Mendoza



ANEXO III (DESDE EL 01-02-2024)

ISELIN S.A. GRUPO 510

522

Denominación: 522 SAN RAFAEL - MALARGUE

ETAPAS	C.BENEGAS	C.DE LOS TERNEROS	P. A NIVEL (R.144)	DESUDIO EL NIHUIL	LAS SALINAS	AGUA NUEVA	LOS POCITOS	EL SOSNEADO	COIHUECO	RIO SALADO	EL CHACAY	MALARGUE
KM. PARCIALES	17,0	18,0	6,0	14,0	21,0	27,0	19,0	25,0	11,0	10,0	18,0	13,0
KM. RECORRIDOS	17,0	35,0	41,0	55,0	76,0	103,0	122,0	147,0	158,0	168,0	186,0	199,0
San Rafael	490	600	660	860	1000	1290	1770	2320	2460	2520	2690	3090
C.Benegas		290	320	570	860	1060	1520	2000	2120	2290	2520	2600
C.de los Terneros			200	320	570	890	1320	1770	2000	2080	2260	2460
P. a Nivel (R.144)				200	460	860	1290	1600	1860	2000	2170	2290
Desvío El Nihuil					290	460	1290	1370	1660	1800	1970	2170
Las Salinas						400	970	1290	1320	1600	1690	1860
Agua Nueva							400	1000	1170	1260	1400	1570
Los Pocitos								570	720	830	1000	1060
El Sosneado									290	400	570	800
Cohiuco										290	320	570
Rio Salado											290	520
El Chacay												460

Dr. Martín L. María Rodríguez
Sec. de Servicios Públicos
Gobierno de Mendoza



GOBIERNO DE MENDOZA
SECRETARÍA DE SERVICIOS PÚBLICOS

DECRETO N° 2198/2023
RESOLUCIÓN N°: 01111

ANEXO III (DESDE EL 01-02-2024)

ISELIN S.A. GRUPO 510

523

Denominación: 523 - MENDOZA - SAN RAFAEL

ETAPAS	P. DE LAS CARRETAS	LA TOSCA S.R.	SAN RAFAEL
KM. PARCIALES	135,6	81,6	17,8
KM. RECORRIDOS	135,6	217,2	235,0
MENDOZA	2260	2570	3090
TUNUYAN	1200	1520	1920
EUGENIO BUSTOS	970	1200	1600
PAREDITAS	320	800	1520
PASO DE LAS CARRETAS		570	1290
LA TOSCA S.R.			720

Orden N° 30.431/00
Director

Dr. Natalia L. Mañá Rodríguez
Sec. de Servicios Públicos
Gobierno de Mendoza



ANEXO III (DESDE EL 01-02-2024)

ISELIN S.A. GRUPO 510

524

Denominación: 524 San Rafael - Las Leñas

ETAPAS	C. BENEGAS	C. TERNEROS	PASO A NIVEL	DESVIO EL NIHUI	E. LAS SALINAS	AGUA NUEVA	LOS POCITOS	EL SOSNEADO	COHUECO	RIO SALADO	LOS MOLLES	LAS LEÑAS
KM. PARCIALES	17,0	18,0	6,0	14,0	21,0	27,0	19,0	25,0	11,0	10,0	40,0	14,0
KM. RECORRIDOS	17,0	35,0	41,0	55,0	76,0	103,0	122,0	147,0	158,0	168,0	208,0	222,0
SAN RAFAEL	490	600	660	860	1000	1290	1770	2320	2460	2520	5370	5860
CUADRO BENEGAS		290	320	570	860	1060	1520	2000	2120	2290	5030	5060
C. TERNEROS			200	320	570	890	1320	1770	2000	2060	4430	4540
PASO A NIVEL				290	460	860	1290	1600	1860	2000	4430	4400
DESVIO EL NIHUI					290	460	1290	1370	1660	1800	4200	4340
E. LAS SALINAS						400	970	1290	1320	1600	3520	3800
AGUA NUEVA							400	1000	1170	1260	3000	3630
LOS POCITOS								570	720	830	3000	3540
EL SOSNEADO									290	400	2890	3520
COHUECO										290	1520	2860
RIO SALADO											1520	2460
LOS MOLLES												400

Dr. Ricardo J. Rodríguez
Sec. de Servicios Públicos
Gobierno de Mendoza



GOBIERNO DE MENDOZA
SECRETARÍA DE SERVICIOS PÚBLICOS

DECRETO N° 2198/2023
RESOLUCIÓN N° : 01111

ANEXO III (DESDE EL 01-02-2024)

ISELIN S.A. GRUPO 510

Denominación: 576 SAN RAFAEL - MONTE COMAN (X CNIA. ELENA)

576

ETAPAS	MITRE	S.MAYO	RODRIG	BOMBAL	ELGARR	P.VIALID	A.FORTES	RESOL.	C. LARA	P.LL.VIE	R.ISELIN	F.SANCH	DIAGONAL	M.COMAN
KM. PARCIALES		6,1	3	1,5	10	3,8	2,3	1,8	4,1	3,1	4,3	4,1	4,1	9,5
KM. RECORRIDOS		6,1	9,1	10,6	20,6	24,4	26,7	28,5	32,6	35,7	40	44,1	48,2	57,7
San Rafael	200	260	290	320	400	400	540	540	600	600	720	720	1000	1000
Sol de Mayo		200	260	260	370	370	540	540	600	600	720	720	1000	1000
Rodrigo			200	200	320	320	370	370	400	400	600	600	720	720
Bombal				200	200	260	320	320	400	400	600	600	720	720
Esc. Algarrobal					200	200	260	320	370	370	540	540	600	600
P. Vialidad						200	200	260	370	370	540	540	600	600
A. Fortes							200	200	320	320	400	400	600	600
Resolana								200	200	320	400	400	600	600
Casa Lara									200	200	320	320	400	400
Pte. Llave Vieja										200	320	320	400	400
R. Iselin											200	200	320	370
Fca. Sanchez												200	200	320
Diagonal													200	200
Monte Comán														200

Dr. Rafael - Inés Rivarola
Sec. de Servicios Públicos
Gobierno de Mendoza



GOBIERNO DE MENDOZA
SECRETARÍA DE SERVICIOS PÚBLICOS

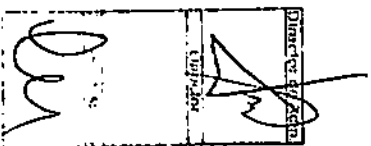
DECRETO N° 2198/2023

RESOLUCIÓN N°: 01111

ANEXO III (DESDE EL 01-02-2024)

ANTONIO BUTTINI E HIJOS S.R.L.

GRUPO 540 - 570



Dr. Rafael L. María Rodríguez
Sec. de Servicios Públicos
Gobierno de Mendoza



ANEXO III (DESDE EL 01-02-2024)

ANTONIO BUTTINI E HIJOS S.R.L. GRUPO 540

Denominación: 541 (521) SAN RAFAEL - ZANJON CIVIT - ORTIZANA

541

ETAPAS	LOS SAUCES	PARQUE MARIANO MORENO	FABRICA D.N.F.	PUENTE DE TABLA	ESCUELA ROCA	FABRICA RAMOS	ZANJON CIVIT
KM. PARCIALES	2,0	4,4	2,2	2,5	3,0	3,5	7,0
KM. RECORRIDOS	2,0	6,4	8,6	11,1	14,1	17,6	24,6
TERMINAL	200	260	320	320	400	490	490
LOS SAUCES Los Sauces y Pedro Vargas		200	290	320	320	340	460
PARQUE MARIANO MORENO Baillofet y Amapola			200	290	320	320	400
FABRICA D.N.F. Fabrica				200	290	290	320
PUENTE DE TABLA Puente					200	290	290
ESCUELA ROCA Escuela						200	290
FABRICA RAMOS Fabrica							200

Director de S.P.
Dr. Natalio Menna Rodríguez
Sec. de Servicios Públicos
Gobierno de Mendoza

Dr. Natalio Menna Rodríguez
Sec. de Servicios Públicos
Gobierno de Mendoza



ANEXO III (DESDE EL 01-02-2024)

ANTONIO BUTTINI E HIJOS S.R.L. GRUPO 540

542

Denominación: 542 (522) URBANA - SAN RAFAEL - CUADRO BENEGAS - PEDRO VARGAS

ETAPAS	LOS SAUCES	PARQUE MARIANO MORENO	CALLE ZUCCA	CALLE LA PALMA	FABRICA BESTANI	PEDRO VARGAS	RUTA 144 LOS INQUILINOS	BAÑOS TERMALES CERRO BOLA
KM. PARCIALES	2,0	4,4	5,1	1,5	2,0	3,5	6,6	6,9
KM. RECORRIDOS	2,0	6,4	11,5	13,0	15,0	18,5	25,1	32,0
TERMINAL.	200	260	320	370	400	520	520	540
LOS SAUCES Los Sauces y Baillofet		200	290	320	400	400	430	460
PARQUE MARIANO MORENO Baillofet y Amapola			200	290	320	400	400	400
CALLE ZUCCA Ruta 14 y Barrio Echevarrieta				200	290	320	370	400
CALLE LA PALMA Ruta 144 y La Palma					200	290	320	320
FABRICA BESTANI Fabrica						200	260	320
PEDRO VARGAS Estacion							200	290
Ruta 144 y Vias del Ferrocarril								200

Director de Gestión
Sergio Luis Rodríguez



ANEXO III (DESDE EL 01-02-2024)

ANTONIO BUTTINI E HIJOS S.R.L. GRUPO 540

543

Denominación: 543 (523) MEDIA DISTANCIA - SAN RAFAEL - PEDRO VARGAS - DIQUE GALILEO VITALE - VILLA 25 DE MAYO

ETAPAS	LOS SAUCES	PARQUE MARIANO MORENO	CALLE ZUCCA	CALLE LA PALMA	FABRICA BESTANI	PEDRO VARGAS	FINCA GOMENSORO	FINCA BLANCO	DIQUE GALILEO VITALE	VILLA 25 DE MAYO
KM. PARCIALES	2,0	4,4	5,1	1,5	2,0	3,5	1,5	6,0	6,0	3,0
KM. RECORRIDOS	2,0	6,4	11,5	13,0	15,0	18,5	20,0	26,0	32,0	35,0
TERMINAL	200	260	320	370	400	520	520	520	540	540
LOS SAUCES Los Sauces y Pedro Vargas		200	290	320	400	400	490	520	520	520
PARQUE MARIANO MORENO Ballotet y Amapola			200	290	320	400	430	490	490	520
CALLE ZUCCA Ruta 144 y Barrio Echevarrieta				200	290	320	400	400	430	460
CALLE LA PALMA Ruta 144 y La Palma					200	290	320	370	400	400
FABRICA BESTANI Fabbrica						200	290	320	320	320
PEDRO VARGAS Estacion							200	290	320	320
F/GOMENSORO L.Coran y La Virgen								200	290	320
FINCA BLANCO Usina y Ruta N°144									200	230
DIQUE GALILEO VITALE										200



ANEXO III (DESDE EL 01-02-2024)

ANTONIO BUTTINI E HIJOS S.R.L. GRUPO 540

544

Denominación: 544 (524) MEDIA DISTANCIA - SAN RAFAEL - SALTO DE LAS ROSAS - BELLA VISTA

ETAPAS	LOS SAUCES	PARQUE MARIANO MORENO	POBRE DIABLO	C.F.A.	CHALET SIN TECHO	EL TROPEZON	VICTOR WEINERT	SALTO DE LAS ROSAS	CASA CASTRO
KM. PARCIALES	2,0	4,4	5,6	1,0	1,5	3,0	4,0	6,1	4,0
KM. RECORRIDOS	2,0	6,4	12,0	13,0	14,5	17,5	21,5	27,6	31,6
TERMINAL	200	260	290	370	400	400	400	460	520
FLORIDA Y BALLOFET Los Sauces y Ballofet		200	290	290	370	400	400	400	460
PARQUE MARIANO MORENO Ballofet y Amapola			200	290	290	370	400	400	400
POBRE DIABLO Ruta 143 y Ejerc.de Los Andes				200	290	320	400	400	400
C.F.A. Ruta 143 y C.F.A.					200	290	320	370	400
ruta 143 CHALET S/T						200	290	320	400
URICH y EL TROPEZON							200	290	290
PTEVOLCADO o VICTOR WEINERT								200	290
S.L.ROSAS-R.143-LOS CLAVELES									200

SECRETARÍA DE SERVICIOS PÚBLICOS

Dr. Natalia L. Mena Rodríguez
Sec. de Servicios Públicos
Gobierno de Mendoza



GOBIERNO DE MENDOZA
SECRETARÍA DE SERVICIOS PÚBLICOS

DECRETO N° 2198/2023

RESOLUCIÓN N°: 0111

ANEXO III (DESDE EL 01-02-2024)

ANTONIO BUTTINI HIJOS S.R.L. GRUPO 540

Denominación: SAS (S338) SAN RAFAEL - GENERAL ALVEAR (JAIME PRATSI)

545

EMPRESA	MITRE	SQL DE MAYO	RODRIGO	ZUMORA	LA PICHAYAN	V. WENBERT	CAROLINA SICA	EUSTO LUIS RODRIG	MEDRANO	CLAIR	CL. DELAVIA	FRAC. LAGOA	L. QUEVEDO	GUARDI	LA VASCOSA	VILLA AYUD.	CHAL. LOPEZ	LOS VADEROS	JAMIE PRATSI	LINEROS LOS PALOS	CLOS ARCES	PTE DEL RIO	GRAL. ALVEAR
NAL. REGISTRADOS	200	200	200	200	200	200	200	200	200	200	200	200	200	200	200	200	200	200	200	200	200	200	200
San Rafael		200	200	200	200	200	200	200	200	200	200	200	200	200	200	200	200	200	200	200	200	200	200
Sol del Mayo		200	200	200	200	200	200	200	200	200	200	200	200	200	200	200	200	200	200	200	200	200	200
Rodolfo		200	200	200	200	200	200	200	200	200	200	200	200	200	200	200	200	200	200	200	200	200	200
Zambora		200	200	200	200	200	200	200	200	200	200	200	200	200	200	200	200	200	200	200	200	200	200
La Pichayán		200	200	200	200	200	200	200	200	200	200	200	200	200	200	200	200	200	200	200	200	200	200
W. WENBERT		200	200	200	200	200	200	200	200	200	200	200	200	200	200	200	200	200	200	200	200	200	200
Carla de Sica		200	200	200	200	200	200	200	200	200	200	200	200	200	200	200	200	200	200	200	200	200	200
Esteban Pichayán		200	200	200	200	200	200	200	200	200	200	200	200	200	200	200	200	200	200	200	200	200	200
Madrino		200	200	200	200	200	200	200	200	200	200	200	200	200	200	200	200	200	200	200	200	200	200
Cam. Just.		200	200	200	200	200	200	200	200	200	200	200	200	200	200	200	200	200	200	200	200	200	200
Guipon de Laita		200	200	200	200	200	200	200	200	200	200	200	200	200	200	200	200	200	200	200	200	200	200
Pa. Col. Larga		200	200	200	200	200	200	200	200	200	200	200	200	200	200	200	200	200	200	200	200	200	200
La Goversina		200	200	200	200	200	200	200	200	200	200	200	200	200	200	200	200	200	200	200	200	200	200
Gardín		200	200	200	200	200	200	200	200	200	200	200	200	200	200	200	200	200	200	200	200	200	200
La Vascosa		200	200	200	200	200	200	200	200	200	200	200	200	200	200	200	200	200	200	200	200	200	200
Vitis Abril		200	200	200	200	200	200	200	200	200	200	200	200	200	200	200	200	200	200	200	200	200	200
Cola. Lopez		200	200	200	200	200	200	200	200	200	200	200	200	200	200	200	200	200	200	200	200	200	200
Las Tablas		200	200	200	200	200	200	200	200	200	200	200	200	200	200	200	200	200	200	200	200	200	200
Salme Prati		200	200	200	200	200	200	200	200	200	200	200	200	200	200	200	200	200	200	200	200	200	200
Unsa Los Palos		200	200	200	200	200	200	200	200	200	200	200	200	200	200	200	200	200	200	200	200	200	200
C. Los Arcos		200	200	200	200	200	200	200	200	200	200	200	200	200	200	200	200	200	200	200	200	200	200
Pa. Col. Rio		200	200	200	200	200	200	200	200	200	200	200	200	200	200	200	200	200	200	200	200	200	200
Col. Alvear		200	200	200	200	200	200	200	200	200	200	200	200	200	200	200	200	200	200	200	200	200	200

Director de Alvear
[Signature]

Dr. Natalia Natalia Rodriguez
Sec. de Servicios Públicos
Gobierno de Mendoza



GOBIERNO DE MENDOZA
SECRETARÍA DE SERVICIOS PÚBLICOS

DECRETO N° 2198/2023

RESOLUCIÓN N°: 0111

ANEXO III (DESDE EL 01-02-2024)

ANTONIO BUTTINI E HIJOS S.R.L. GRUPO 540

Denominación: SA6 (533C) SAN RAFAEL - GENERAL ALVEAR (BIBALOFFET)

5/6

EMPRESA	SAN RAFAEL	P. MORENO	P. DABELO	C.F.A.	GR. SI TECHO	TROPEZÓN	V. WINDENT	SITIO ROSAS	MICERANO	CASA JURÍ	CL. DE LAVIA	PTA. C. LAGUNA	QUEVEDO	FERRER	H. QUEVEDO	VILLA ATUREL	CERLA LOPEZ	L. VALDES	FOA. HUDA	R. DEL PADRE	PTA. COLONIA	EL INVAYADO	GRUPO ALVIER
TOL. PARAGUAYES		7/0	8/0	2/0	3/0	4/0	6/0	5/0	5/0	4/0	6/0	5/0	2/8	4/0	7/0	5/0	5/0	1/8	8/0	4/0	2/0	8/0	8/0
NOL. RECORDADOS		7/0	13/0	15/0	18/0	22/0	25/0	33/0	35/0	42/0	48/0	53/0	63/0	69/0	84/0	71/0	78/0	77/0	88/0	93/0	92/0	80/0	104/0
San Rafael	200	200	220	370	430	400	430	400	570	000	720	720	850	850	970	1000	1170	1250	1260	1370	1370	1469	1520
P. Moreno		200	200	240	370	400	400	400	400	570	720	720	720	890	890	1000	1120	1170	1200	1260	1290	1170	1400
P. Dabelo			200	220	260	400	400	400	400	570	570	890	720	720	800	800	1000	1120	1170	1200	1200	1290	1370
C.F.A.				200	290	290	400	400	400	400	520	600	690	690	720	860	1000	1090	1120	1170	1200	1200	1290
Charrecho					200	290	290	290	290	400	400	520	570	600	690	800	970	1000	1020	1120	1170	1200	1290
Tropelán						200	290	290	400	400	460	400	570	600	600	800	890	970	1000	1050	1120	1170	1200
Vilcheviri								200	290	290	400	400	570	600	600	720	890	890	970	1000	1120	1170	1200
Sno. Rosas								200	290	290	400	400	570	600	600	720	890	890	970	1000	1120	1170	1200
Urdano									200	200	320	320	400	520	520	600	720	890	890	1000	1120	1170	1200
Casa Jurí										200	200	320	400	520	520	600	720	890	890	1000	1120	1170	1200
G. De Lata											200	200	280	320	400	520	570	620	690	800	800	890	1000
Pta. Clumpa												200	280	320	320	400	520	600	690	800	800	890	1000
Buvisina													280	320	320	400	520	600	690	800	800	890	1000
Famer														200	200	300	400	400	500	600	600	720	720
H. Quemado															200	300	300	400	400	500	600	720	720
Villa Abuel																300	300	300	400	400	500	600	720
Cobena Lopez																	200	200	300	300	400	500	600
L. Taberna																		200	200	300	300	400	500
Fedinda																			200	200	300	300	400
Rodri Padm																				200	200	300	400
Pm. Colond																					200	200	300
O. Nevada																						200	300
Genl. Alvear																							200

Dr. Natalio L. Herrera Rodríguez
Sec. de Servicios Públicos
Gobierno de Mendoza



GOBIERNO DE MENDOZA
SECRETARÍA DE SERVICIOS PÚBLICOS

DECRETO N° 2198/2023

RESOLUCIÓN N° : 01111

ANEXO III (DESDE EL 01-02-2024)

ANTONIO BUTTINI E HIJOS S.R.L. GRUPO 540

547

Denominación: 547 (534) MEDIA DISTANCIA - SAN RAFAEL - EL NIHUIL

ETAPAS	PARQUE MARIANO MORENO	PEDRO VARGAS	CUESTA DE LOS TERNEROS	PASO A NIVEL	DESVIO	CARBOMETAL	EL NIHUIL	GRASSI
KM. PARCIALES	6,4	12,1	11,5	4,0	26,0	12,0	2,0	1,0
KM. RECORRIDOS	6,4	18,5	30,0	34,0	60,0	72,0	74,0	75,0
TERMINAL	260	520	630	660	830	1170	1230	1230
PARQUE MARIANO MORENO Balloffet y Amapola		400	600	630	770	1120	1170	1170
PEDRO VARGAS			370	400	600	940	1000	1030
CUESTA DE LOS TERNEROS				200	340	690	720	720
PASO A NIVEL					200	690	690	690
DESVIO						520	540	540
CARBOMETAL							230	230
EL NIHUIL								200

Director de Obras
Dr. Natalio L. Mena Rodríguez

Dr. Natalio L. Mena Rodríguez
Sec. de Servicios Públicos
Gobierno de Mendoza



ANEXO III (DESDE EL 01-02-2024)

ANTONIO BUTTINI E HIJOS S.R.L. GRUPO 540

548

Denominación: 548 (532) SAN RAFAEL - SALTO DE LAS ROSAS - ALARG. MEDRANO

ETAPAS	SAN RAFAEL	SOL DE MAYO	RODRIGO	ZAMORA	PICHANA	V. WEINERT	S.LAS ROSAS	C. CAÑADA SECA	MEDRANO	C.JURI
KM. PARCIALES		6,0	2,0	2,0	4,0	3,0	4,0	3,0	7,0	3,0
KM. RECORRIDOS		6,0	8,0	10,0	14,0	17,0	21,0	24,0	31,0	34,0
San Rafael	200	260	290	290	370	400	460	460	570	600
Sol de Mayo		200	260	290	290	320	400	400	490	600
Rodrigo			200	260	290	290	320	370	370	570
Zamora				200	260	260	320	320	370	400
Pichana					200	200	260	260	320	400
V.Weinert						200	200	200	260	320
S.las Rosas							200	200	200	320
C.Cañada Seca								200	200	260
Medrano									200	200
C.Juri										200

Director del S.P.P.
[Signature]

Dr. Héctor L. Helena Rodríguez
Sec. de Servicios Públicos
Gobierno de Mendoza



ANEXO III (DESDE EL 01-02-2024)

ANTONIO BUTTINI E HIJOS S.R.L. GRUPO 570

571

Denominación: 571 (541) SAN RAFAEL - AERO CLUB - JENSEN

ETAPAS	CANAL CERRITO - AV. H. YRIGOYEN (ESQ. D. FUNES)	CANAL TOLEDANO O CALLE DEAN FUNES Y LOS SAUCES	AERO CLUB SAN RAFAEL O CALLE LOS FILTROS Y EL TOLEDANO	CALLES JENSEN Y SARMIENTO O LOS FILTROS Y ZAMARBIDE	CALLE LOS FILTROS Y EL TOLEDANO O AERO CLUB SAN RAFAEL	CALLE LOS FILTROS Y EL TOLEDANO O AERO CLUB SAN RAFAEL	CALLE LOS FILTROS Y ZAMARBIDE O CANAL TOLEDANO
KM. PARCIALES	2,1	4,2	2,4	1,7	1,9	**	**
KM. RECORRIDOS	2,1	6,3	8,7	10,4	12,3	**	**
TERMINAL SAN RAFAEL (MZA.)	200	260	290	290	340		
CANAL CERRITO AV. H. YRIGOYEN (ESQ. D. FUNES)		200	260	290	320	320	370
CANAL TOLEDANO - DEAN FUNES Y LOS SAUCES			200	260	290	290	320
AERO CLUB SAN RAFAEL O CALLES DEAN FUNES Y LOS SAUCES				200	230		
CALLE JENSEN Y SARMIENTO O CALLE LOS FILTROS Y ZAMARBIDE					230	230	

Dr. Natalio L. Mena Rodríguez
Sec. de Servicios Públicos
Gobierno de Mendoza




ANEXO III (DESDE EL 01-02-2024)

ANTONIO BUTTINI E HIJOS S.R.L. GRUPO 570

Denominación: 572 (542) SAN RAFAEL - USILLAL - MAITENES

572

ETAPAS	CANAL CERRITO - AV. H. YRIGOYEN (ESQ. D. FUNES)	CANAL TOLEDANO (RUTA NAC. 143 ESQ. EL TOLEDANO)	AERO CLUB SAN RAFAEL	ESQ. EL SALTO Y RUTA NAC. 143	ESQ. COGORDAN (CALLE LAS VIRGENES Y CANAL LAS PAREDES)	FINCA CRUZ (CALLE EL SALTO Y PROYECTADA)	ESQ. AHUMADA O BILAN Y EL SALTO	LOS MAITENES Y PROLONGADA EL SALADO O LAS MERCEDES Y EL SALTO	FINCA KARZOVNIK
KM. PARCIALES	2,1	3,2	2,3	1,5	2,0	2,1	3,8	7,0	2,0
KM. RECORRIDOS	2,1	5,3	7,6	9,1	11,1	13,2	17,0	24,0	26,0
TERMINAL SAN RAFAEL (MZA.)	200	260	290	320	340	370	400	460	490
CANAL CERRITO AV. H. YRIGOYEN (ESQ. D. FUNES)		200	260	290	320	340	370	400	460
CANAL TOLEDANO (RUTA NAC. 143 ESQ. TOLEDANO)			200	260	260	290	340	370	400
AERO CLUB SAN RAFAEL				200	260	260	320	340	370
ESQ. EL SALTO Y RUTA NAC. 143					200	260	260	320	340
ESQ. COGORDAN (CALLE LAS VIRGENES Y CANAL LAS PAREDES)						200	260	260	320
FINCA CRUZ (CALLE EL SALTO Y PROYECTADA)							200	260	260
ESQ. AHUMADA O BILAN Y EL SALTO								200	260
LOS MAITENES Y PROLONGADA EL SALADO O CALLE LAS MERCEDES Y EL SALTO									200


 Sr. **Antonio Buttini e Hijos S.R.L.**
 Sr. **Antonio Buttini e Hijos S.R.L.**
 Sr. **Antonio Buttini e Hijos S.R.L.**

Sr. **Antonio Buttini e Hijos S.R.L.**
 Sr. **Antonio Buttini e Hijos S.R.L.**
 Sr. **Antonio Buttini e Hijos S.R.L.**



ANEXO III (DESDE EL 01-02-2024)

ANTONIO BUTTINI E HIJOS S.R.L. GRUPO 570

573

Denominación: 573 (543) SAN RAFAEL - TOLEDANO - IACCARINI

ETAPAS	CANAL CERRITO - AV. H. YRIGOYEN (ESQ. D. FUNES)	CANAL TOLEDANO (RUTA NAC. 143 ESQ. EL TOLEDANO)	LAS VIRGENES	PASO A NIVEL	CALLE REINA ESQ. CALLE EL TOLEDANO	HORNOS DE LADRILLOS (CALLE EL TOLEDANO ESQ. CONSTANZO)	FINCA EL CAROLINO (CALLE EL TOLEDANO ESQ. R.P. 154)	COLONIA IACCARINI
KM. PARCIALES	2,1	3,2	1,3	1,1	1,0	2,8	2,5	11,0
KM. RECORRIDOS	2,1	5,3	6,6	7,7	8,7	11,5	14,0	25,0
TERMINAL SAN RAFAEL (MZA.)	200	260	260	320	340	370	430	490
CANAL CERRITO AV. H. YRIGOYEN (ESQ. D. FUNES)		200	260	260	290	340	340	460
CANAL TOLEDANO (RUTA NAC. 143 ESQ. TOLEDANO)			200	260	260	290	320	340
LAS VIRGENES				200	260	260	290	340
PASO A NIVEL					200	260	260	290
CALLE REINA ESQ. CALLE EL TOLEDANO						200	260	260
HORNOS DE LADRILLOS (CALLE EL TOLEDANO ESQ. CONSTANZO)							200	260
FINCA EL CAROLINO (CALLE EL TOLEDANO ESQ. R.P. 154)								200

Director de Servicios Públicos
[Firma]



ANEXO III (DESDE EL 01-02-2024)

ANTONIO BUTTINI E HIJOS S.R.L. GRUPO 570

574 - 575

Denominación: 574 (544) SAN RAFAEL - LAS PAREDES - MONTROYA (545) SAN RAFAEL - VILLA 25 DE MAYO

ETAPAS	CANAL CERRITO - AV. H. YRIGOYEN (ESQ. D. FUNES)	CANAL TOLEDANO (RUTA NAC. 143 ESQ. EL TOLEDANO)	AERO CLUB SAN RAFAEL	RUTA NAC. 143 ESQ. EL SALTO	RUTA NAC. 143 ESQ. SARDINI	EL CRISTO (RUTA NAC. 143 ESQ. RUTA PROV. 150)	COLONIA HOGAR (INSTITUTO 25 DE MAYO)	VILLA 25 DE MAYO (CALLE CHACABUCO Y RUTA PROV. 150)	LOS REVUJINOS
KM. PARCIALES	2,1	4,0	2,6	1,9	2,3	2,9	5,8	2,5	10,5
KM. RECORRIDOS	2,1	6,1	8,7	10,6	12,9	15,8	21,6	24,1	34,6
TERMINAL SAN RAFAEL (MZA.)	200	260	290	320	340	370	400	490	860
CANAL CERRITO AV. H. YRIGOYEN (ESQ. D. FUNES)		200	260	290	320	340	340	430	520
CANAL TOLEDANO (RUTA NAC. 143 ESQ. TOLEDANO)			200	260	290	320	320	370	460
AERO CLUB SAN RAFAEL				200	260	290	290	340	400
RUTA NAC. 143 ESQ. EL SALTO					200	260	260	320	340
RUTA NAC. 143 ESQ. SARDINI						200	230	260	320
EL CRISTO (RUTA NAC. 143 ESQ. RUTA PROV. 150)							200	260	290
COLONIA HOGAR (INSTITUTO 25 DE MAYO)								200	230
VILLA 25 DE MAYO (CALLE CHACABUCO Y RUTA PROV. 150)									200

Dr. Natalia L. María Rodríguez
Sec. de Servicios Públicos
Gobierno de Mendoza



ANEXO III (DESDE EL 01-02-2024)

ANTONIO BUTTINI E HIJOS S.R.L. GRUPO 570

Denominación: 577 (535A) SAN RAFAEL - MALARGUE

577

ETAPAS	C.BENEGAS	C.DE LOS TERNEROS	P. A NIVEL (R.144)	DESVIO EL NIHUIL	LAS SALINAS	AGUA NUEVA	LOS POCITOS	EL SOSNEADO	COIHUECO	RIO SALADO	EL CHACAY	MALARGUE
KM. PARCIALES	17,0	18,0	6,0	14,0	21,0	27,0	19,0	25,0	11,0	10,0	18,0	13,0
KM. RECORRIDOS	17,0	35,0	41,0	55,0	76,0	103,0	122,0	147,0	158,0	168,0	186,0	199,0
San Rafael	490	600	660	860	1000	1290	1770	2320	2460	2520	2690	3090
C.Benegas		290	320	570	860	1060	1520	2000	2120	2290	2520	2600
C.de los Ternereros			200	320	570	890	1320	1770	2000	2060	2260	2460
P. a Nivel (R.144)				200	460	860	1290	1600	1860	2000	2170	2290
Desvío El Nihuil					290	460	1290	1370	1660	1800	1970	2170
Las Salinas						400	970	1290	1320	1600	1690	1860
Agua Nueva							400	1000	1170	1260	1400	1570
Los Pocitos								570	720	830	1000	1060
El Sosneado									290	400	570	800
Coihueco										290	320	570
Rio Salado											290	520
El Chacay												460

Dr. Néstor L. Mena Rodríguez
Sec. de Servicios Públicos
Gobierno de Mendoza



ANEXO III (DESDE EL 01-02-2024)

TARIFAS GRUPO 570

Denominación: 577 (535A) SAN RAFAEL - MALARGUE (DIFERENCIAL)

577

DIFERENCIAL	C.BENEGAS	C.DE LOS TERNEROS	P. A NIVEL (R.144)	DESUDIO EL NIHUIL	LAS SALINAS	AGUA NUEVA	LOS POCITOS	EL SOSNEADO	COIHUECO	RIO SALADO	EL CHACAY	MALARGUE
KM. PARCIALES	17,0	18,0	6,0	14,0	21,0	27,0	19,0	25,0	11,0	10,0	18,0	13,0
KM. RECORRIDOS	17,0	35,0	41,0	55,0	76,0	103,0	122,0	147,0	158,0	168,0	186,0	199,0
San Rafael	570	720	770	1120	1260	1600	2260	2970	3060	3120	3320	3690
C. Benegas		400	490	720	1060	1320	1890	2600	2660	2860	3120	3290
C.de los Terneros			290	460	690	1170	1660	2370	2490	2570	2770	3060
P. a Nivel (R.144)				290	570	1060	1600	2060	2290	2520	2690	2970
Desvio El Niñuil					370	570	1600	1770	2000	2260	2520	2890
Las Salinas						460	1170	1600	1690	2000	2090	2320
Agua Nueva							460	1290	1460	1520	1720	1970
Los Pocitos								720	800	1000	1260	1370
El Sosneado									260	490	690	970
Coihueco										260	460	720
Rio Salado											320	690
El Chacay												570

Dr. Matías Martín Rodríguez
Sec. de Servicios Públicos
Gobierno de Mendoza



ANEXO III (DESDE EL 01-02-2024)

Tarifas Grupo 570

579

Denominación: 579 Mendoza - San Rafael

ETAPAS	Paso de las Carretas	La Tosca S.R.	San Rafael
KM. PARCIALES	11,0	46,0	60,0
KM. RECORRIDOS	126,0	172,0	232,0
MENDOZA	2260	2570	3090
TUNUYAN	1200	1520	1920
EUGENIO BUSTOS	970	1200	1600
PAREDITAS	320	800	1520
Paso de las Car		570	1290
LA TOSCA S.R.			720

Decreto 2198/2023
Secretaría de Servicios Públicos

Dr. Natalio Kenna Rodríguez
Sec. de Servicios Públicos
Gobierno de Mendoza



Gobierno de Mendoza
Secretaría de Servicios Públicos

Decreto N° 2198/2023

Resolución N°: 01111

ANEXO III (DESDE EL 01-02-2024)

TARIFAS GRUPO 570

579 DIFERENCIAL

Denominación: 579 MENDOZA - SAN RAFAEL

	PASO DE LAS CARRETAS	LA TOSCA S.R.	SAN RAFAEL
Kil. Parciales	11,0	46,0	60,0
Kil. Totales	126,0	172,0	232,0
MENDOZA	2570	2940	3540
TUNUYAN	1370	1740	2230
EUGENIO BUSTOS	1120	1370	1860
PAREDITAS	370	920	1740
PASO DE LAS CAR		660	1490
LA TOSCA S.R.			830

SECRETARÍA DE SERVICIOS PÚBLICOS
Mendoza
[Signature]

Dr. Natalio L. Menz Rodríguez
Sec. de Servicios Públicos
Gobierno de Mendoza



GOBIERNO DE MENDOZA
SECRETARÍA DE SERVICIOS PÚBLICOS

DECRETO N° 2198/2023

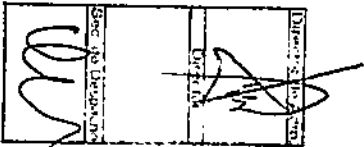
RESOLUCIÓN N° : 01111

ANEXO III (DESDE EL 01-02-2024)

ANDRESMIAR S.A.

GRUPO 549

Dr. Natalio L. Manza Rodríguez
Sec. de Servicios Públicos
Gobierno de Mendoza





ANEXO III (DESDE EL 01-02-2024)

AUTOTRANSPORTES ANDESIMAR S.A. GRUPO 540

549

Denominación: 549 (537) MENDOZA - GENERAL ALVEAR

ETAPAS	PASO DE LAS CAR	LA TOSCA S.R.	SAN RAFAEL	VICTOR WEINRT	CASA JURÍ	LA GUEVARINA SA	VILLA ATUEL	FINCA INDA	REAL DEL PADRE	GENERAL ALVEAR	BOWEN
KM. PARCIALES	11,0	46,0	60,0	8,0	26,0	6,0	20,0	7,0	6,0	14,0	19,0
KM. RECORRIDOS	126,0	172,0	232,0	240,0	266,0	272,0	292,0	299,0	305,0	319,0	338,0
MENDOZA	2260	2570	3090	3090	3400	3520	3770	3860	4060	4260	4490
TUNUYAN	1200	1520	1920	2120	2320	2460	2690	2720	3000	3120	3290
EUGENIO BUSTOS	970	1200	1600	1860	2060	2170	2400	2490	2770	2890	3060
PAREditas	320	800	1520	1800	2000	2120	2370	2490	2690	2800	2800
PASO DE LAS CAR		570	1290	1570	1770	1860	2170	2260	2520	2570	2660
LA TOSCA S.R.			720	970	1320	1320	1660	1690	2000	2090	2090
SAN RAFAEL				400	660	890	1060	1120	1290	1520	1770
VICTOR WEINRT					320	570	720	970	1060	1200	1460
CASA JURÍ						570	460	720	890	1000	1120
LA GUEVARINA SA							290	460	600	890	1120
VILLA ATUEL								290	400	600	970
FINCA INDA									200	520	720
REAL DEL PADRE										490	660
GENERAL ALVEAR											490

[Handwritten signature]
Director de Servicios Públicos
Mendoza



GOBIERNO DE MENDOZA
SECRETARÍA DE SERVICIOS PÚBLICOS


DECRETO N° 2198/2023
RESOLUCIÓN N°: 01111

ANEXO III (DESDE EL 01-02-2024)

C.A.T.A.

GRUPO 580

Dr. Natalia L. Herrera Rodríguez
Sec. de Servicios Públicos
Gobierno de Mendoza





GOBIERNO DE MENDOZA
SECRETARÍA DE SERVICIOS PÚBLICOS

DECRETO N° 2198/2023
RESOLUCIÓN N°: 0111

ANEXO III (DESDE EL 01-02-2024)

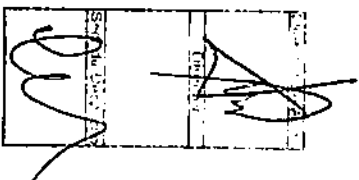
Tipo de servicio: común
C.A.T.A. ZONA SUR

580

Denominación: 580 - MENDOZA - MALARGÜE

ETAPAS	MENDOZA	MALARGÜE
KM. PARCIALES	0,0	400,0
KM. RECORRIDOS	0,0	400,0
Mendoza		5.770

Dr. Mariño L. María Rodríguez
Sgc. de Servicios Públicos
Gobierno de Mendoza






GOBIERNO DE MENDOZA
SECRETARÍA DE SERVICIOS PÚBLICOS

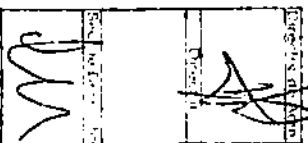
DECRETO N° 2198/2023
RESOLUCIÓN N° : 0 1 1 1 1

ANEXO III (DESDE EL 01-02-2024)

LA UNIÓN S.R.L.

GRUPO 610


Dr. Matías L. Igarza Rodríguez
Sec. de Servicios Públicos
Gobierno de Mendoza





GOBIERNO DE MENDOZA
SECRETARÍA DE SERVICIOS PÚBLICOS

DECRETO N° 2198/2023

RESOLUCIÓN N° : 0 1 1 1

ANEXO III (DESDE EL 01-02-2024)

MODALIDAD DEL SERVICIO: SERVICIO COMÚN
ZONA SUR - LA UNIÓN S.R.L. GRUPO 610

611

Denominación: 561 (611) URBANO - GENERAL ALVEAR - ALVEAR OESTE - B° JARDÍN, B° ALIMENTACIÓN, B° MUTA, B°
IRRIGACIÓN, ISLA GOROSTIAGA

ETAPAS	GODOY CRUZ Y BELTRAN	JUAN PABLO II Y RIO MALARGUE (B° IRRIGACION-JARDIN)	PELEGRINI Y PTE. ILLIA	CALLE 7 Y SANTA FE	CALLE 7 Y CALLE M	ISLA GOROSTIAGA	TERM. GRAL. ALVAER
KM PARCIALES	0,5	2,0	0,6	3,0	1,6	7,7	9,8
KM TOTALES	0,5	2,5	3,1	6,1	7,7	15,4	25,2
TERMINAL GRAL.ALVEAR	200	200	200	260	320	200	200
GODOY CRUZ Y BELTRAN		200	200	260	320	200	200
JUAN PABLO II Y RIO MALARGUE (B° IRRIGACION-JARDIN)	200		200	260	320	200	200
PELEGRINI Y PTE. ILLIA	200	200		200	260	260	200
CALLE 7 Y SANTA FE (ALVEAR OESTE)	260	260	200		200	260	260
CALLE 7 Y CALLE M	320	320	260	200		260	320
ISLA GOROSTIAGA							200

Dr. Néstor L. Merina Rodríguez
Sec. de Servicios Públicos
Gobierno de Mendoza



Gobierno de Mendoza
Secretaría de Servicios Públicos

Decreto N° 2198/2023

Resolución N°: 01111

ANEXO III (DESDE EL 01-02-2024)

Modalidad del Servicio: **COMÚN**
Zona Sur - La Unión S.R.L. Grupo 610

612

Denominación: 564 (612) Urbano - General Alvear - Cementerio

ETAPAS	LIBERTADOR SUR Y SANTA FE	CEMENTERIO
KM PARCIALES	3,5	1,2
KM TOTALES	3,5	4,7
TERMINAL GRAL. ALVEAR	200	290
LIBERTADOR SUR Y SANTA FE		200

SECRETARÍA DE SERVICIOS PÚBLICOS
Mendoza, 01 de febrero de 2024
[Firma]

Dr. Hatalla L. María Rodríguez
Sec. de Servicios Públicos
Gobierno de Mendoza



GOBIERNO DE MENDOZA
SECRETARÍA DE SERVICIOS PÚBLICOS

DECRETO N° 2198/2023
RESOLUCIÓN N°: 01111

ANEXO III (DESDE EL 01-02-2024)

MODALIDAD DEL SERVICIO: SERVICIO COMÚN
ZONA SUR - LA UNIÓN S.R.L. GRUPO 610

613

Denominación: 562 (613) MEDIA DISTANCIA - GENERAL ALVEAR - CARMENSA

ETAPAS	AV. LIBERTADOR SUR Y GRANADEROS	R.N. Nº143 Y SANTA FE	AERO CLUB	PUENTE COLORADO	FINCA LAS 50	TERMINAL DE CARMENSA
KM PARCIALES	0,90	2,10	1,60	11,30	3,80	4,05
KM TOTALES	0,90	3,00	4,60	15,90	19,70	23,75
TERMINAL GRAL. ALVEAR	200	260	290	320	400	490
AV. LIBERTADOR SUR Y GRANADEROS		200	260	290	320	400
R.N. Nº143 Y SANTA FE			200	260	290	320
AERO CLUB				200	260	290
PUENTE COLORADO					200	260
FINCA LAS 50						200

SECRETARÍA DE SERVICIOS PÚBLICOS
GOBIERNO DE MENDOZA

Dr. Natalia L. María Rodríguez
Sec. de Servicios Públicos
Gobierno de Mendoza



ANEXO III (DESDE EL 01-02-2024)

MODALIDAD DEL SERVICIO: SERVICIO COMÚN
ZONA SUR - LA UNIÓN S.R.L. GRUPO 610

614

Denominación: 563 A (614) MEDIA DISTANCIA - GENERAL ALVEAR - BOWEN POR CALLE CENTENARIO

ETAPAS	PELEGRINI Y TRICCERRI	CENTENARIO Y MARZOLINA	CENTENARIO Y CALLE PÚBLICA 10	CENTENARIO Y CALLE PÚBLICA 13	CENTENARIO Y CALLE PÚBLICA 16	CENTENARIO Y CALLE PÚBLICA 19	TERMINAL BOWEN
KM PARCIALES	3,90	2,30	2,60	3,00	3,00	3,00	2,90
KM TOTALES	3,90	6,20	8,80	11,80	14,80	17,80	20,70
TERMINAL GRAL. ALVEAR	200	260	320	320	370	400	490
PELEGRINI Y TRICCERRI		200	260	320	320	370	400
CENTENARIO Y MARZOLINA			200	260	320	320	370
CENTENARIO Y CALLE PÚBLICA 10				200	260	320	320
CENTENARIO Y CALLE PÚBLICA 13					200	260	320
CENTENARIO Y CALLE PÚBLICA 16						200	260
CENTENARIO Y CALLE PÚBLICA 19							200

Director
[Signature]

Dr. Natalia L. Mena Rodríguez
Sec. de Servicios Públicos
Gobierno de Mendoza



ANEXO III (DESDE EL 01-02-2024)

MODALIDAD DEL SERVICIO: SERVICIO COMÚN
ZONA SUR - LA UNIÓN S.R.L. GRUPO 610

615

Denominación: 563 B (615) MEDIA DISTANCIA - GENERAL ALVEAR - BOWEN POR RUTA NACIONAL N° 188

ETAPAS	AV. ALVEAR (E) Y TRICCERRI	RUTA 188 Y CALLE PÚBLICA 7	RUTA 188 Y CALLE PÚBLICA 10	RUTA 188 Y CALLE PÚBLICA 13	RUTA 188 Y CALLE PÚBLICA 16	RUTA 188 Y CALLE PÚBLICA 19	TERMINAL BOWEN
KM PARCIALES	3,50	1,50	3,50	3,00	3,00	3,00	3,00
KM TOTALES	3,50	5,00	8,50	11,50	14,50	17,50	20,50
TERMINAL GRAL. ALVEAR	200	260	320	320	370	400	490
AV. ALVEAR (E) Y TRICCERRI		200	260	320	320	370	400
RUTA 188 Y CALLE PÚBLICA 7			200	260	320	320	370
RUTA 188 Y CALLE PÚBLICA 10				200	260	320	320
RUTA 188 Y CALLE PÚBLICA 13					200	260	320
RUTA 188 Y CALLE PÚBLICA 16						200	260
RUTA 188 Y CALLE PÚBLICA 19							200



ANEXO III (DESDE EL 01-02-2024)

ZONA SUR - LA UNIÓN S.R.L. GRUPO 610

616

Denominación: 563 C (616) MEDIA DISTANCIA - GENERAL ALVEAR - BOWEN POR MARZOLINA

ETAPAS	PELEGRINI TRICCERRI	CENTENARIO Y MARZOLINA	MARZOLINA Y PÚBLICA "M"	MARZOLINA Y PÚBLICA "O"	PÚBLICA "O" Y PÚBLICA 10	PÚBLICA "O" Y PÚBLICA 13	PÚBLICA "O" Y PÚBLICA 16	PÚBLICA "O" Y PÚBLICA 19	CENTENARIO Y PÚBLICA 19	TERMINAL BOWEN
KM PARCIALES	3,90	2,30	1,90	2,00	3,00	3,00	3,00	3,00	3,00	2,90
KM TOTALES	3,90	6,20	8,10	10,10	13,10	16,10	19,10	22,10	25,10	28,00
TERMINAL GRAL. ALVEAR	200	260	320	320	370	400	400	400	460	490
PELEGRINI Y TRICCERRI		200	260	320	320	370	400	400	400	460
CENTENARIO Y MARZOLINA			200	260	320	320	370	400	400	400
MARZOLINA Y PÚBLICA "M"				200	260	320	320	370	400	400
MARZOLINA Y PÚBLICA "O"					200	260	320	320	370	400
PÚBLICA "O" Y PÚBLICA 10						200	260	320	320	370
PÚBLICA "O" Y PÚBLICA 13							200	260	320	320
PÚBLICA "O" Y PÚBLICA 16								200	260	320
PÚBLICA "O" Y PÚBLICA 19									200	260
CENTENARIO Y PÚBLICA 19										200

Dr. Néstor A. P. ...

Dr. Natalia L. Menna Rodríguez
Sec. de Servicios Públicos
Gobierno de Mendoza



GOBIERNO DE MENDOZA
SECRETARÍA DE SERVICIOS PÚBLICOS

DECRETO N° 2198/2023

RESOLUCIÓN N°: 01111

ANEXO III (DESDE EL 01-02-2024)

MODALIDAD DEL SERVICIO: SERVICIO COMÚN
ZONA SUR - LA UNIÓN S.R.L. GRUPO 610

Denominación: 563 D (617) MEDIA DISTANCIA - GENERAL ALVEAR - BOWEN POR ESCANDINAVA - (ALARGUE ESCUELA 4-179 EL CEIBO)

617

ETAPAS	AV. ALVEAR (E) Y TRICERRI	RUTA 188 Y PUBLICA 7	RUTA 188 Y PUBLICA 10	PUBLICA 10 Y PUBLICA "G"	PUBLICA 10 ALM. DIAZ	PUBLICA C Y PUBLICA 10	ESCUELA N° 4-179	PUBLICA C Y PUBLICA 13	PUBLICA C Y PUBLICA 16	PUBLICA C Y PUBLICA 19	PUBLICA C Y PUBLICA 22	PUBLICA C Y PUBLICA 25	PUBLICA E Y PUBLICA 25	PUBLICA E Y FINCA GALAGUZA	PUBLICA E Y PUBLICA 22	PUBLICA G Y PUBLICA 22	RUTA 188 Y PUBLICA 22	TERMINAL BOWEN
KM PARCIALES	3,30	1,50	3,00	2,00	2,00	2,00	1,50	1,50	3,00	3,00	3,00	3,00	2,00	1,50	1,50	2,00	2,00	5,30
KM TOTALES	3,30	4,80	7,80	9,80	11,80	13,80	15,30	16,80	19,80	22,80	25,80	28,80	30,80	32,30	33,80	35,80	37,80	43,10
TERMINAL GRAL ALVEAR	200	260	320	370	370	400	400	400	490	520	570	570	600	660	690	720	770	860
AV. ALVEAR (E) Y TRICERRI		200	260	320	370	370	400	400	400	490	520	570	570	600	660	690	720	770
RUTA 188 Y PUBLICA 7			200	260	320	370	370	400	400	490	520	570	570	600	660	690	720	770
RUTA 188 Y PUBLICA 10				200	260	320	370	370	400	400	490	520	570	570	600	660	690	720
PUBLICA 10 Y PUBLICA "G"					200	260	320	370	370	400	400	490	520	570	570	600	660	690
PUBLICA "C" Y PUBLICA DIAZ						200	260	320	370	370	400	400	490	520	570	570	600	660
PUBLICA "C" Y PUBLICA 10							200	260	320	370	370	400	400	490	520	570	570	600
PUBLICA "C" Y PUBLICA 13								200	260	320	370	370	400	400	490	520	570	600
PUBLICA "C" Y PUBLICA 16									200	260	320	370	370	400	400	490	490	520
PUBLICA "C" Y PUBLICA 19										200	260	320	370	370	400	400	490	490
PUBLICA "C" Y PUBLICA 22											200	260	320	370	370	400	400	400
PUBLICA "C" Y PUBLICA 25												200	260	320	370	370	400	400
PUBLICA "E" Y PUBLICA 25													200	260	320	370	370	400
PUBLICA "E" Y FCA GALAGUZA														200	260	320	320	370
PUBLICA "E" Y PUBLICA 22															200	280	280	320
PUBLICA "G" Y PUBLICA 22																200	200	260
RUTA 188 Y PUBLICA 22																	200	200

Dr. Matías Mantecón
Sec. de Servicios Públicos

[Handwritten signature]



GOBIERNO DE MENDOZA
SECRETARÍA DE SERVICIOS PÚBLICOS

DECRETO N° 2198/2023

RESOLUCIÓN N° : 01111

ANEXO III (DESDE EL 01-02-2024)

MODALIDAD DEL SERVICIO: SERVICIO COMÚN
ZONA SUR - LA UNIÓN S.R.L. GRUPO 610

618

Denominación: 551 (618) MEDIA DISTANCIA - GENERAL ALVEAR - REAL DEL PADRE

ETAPAS	R.N.N°143 Y EL NEVADO	PUENTE COLORADO	R.P. N° 171 Y RINCON DEL INDIO	R.P. N° 171 Y LA INDA	TERMINAL DE REAL DEL PADRE	ALARGUE ESC. CLEMENTE SARMIENTO
KM PARCIALES	5,00	5,00	4,00	2,50	4,30	3,70
KM TOTALES	5,00	10,00	14,00	16,50	20,80	24,50
TERMINAL GRAL. ALVEAR	200	260	320	460	490	520
R.N.N°143 Y EL NEVADO		200	260	320	400	400
PUENTE COLORADO			200	290	320	370
R.P. N° 171 Y RINCON DEL INDIO				200	260	320
R.P. N° 171 Y LA INDA					200	260

Dr. Hilda María Rodríguez
Sec. de Servicios Públicos
Gobierno de Mendoza



Gobierno de Mendoza
Secretaría de Servicios Públicos

Decreto N° 2198/2023

Resolución N°: 0111

Anexo III (Desde el 01-02-2024)

Modalidad del Servicio: Servicio Común
Zona Sur - La Unión S.R.L. Grupo 610

619

Denominación: 619 Media Distancia - General Alvear - Punta de Agua - Agua Escondida

ETAPAS	CARMENSA	PTO. EL BARROSO	PUNTA DE AGUA	LOS PEJES	EL TOSCOSO	AGUA ESCONDIDA	LIMITE LA HUMADA
KMS. PARCIALES	21,00	29,00	43,00	20,00	20,00	43,00	21,00
KMS. TOTALES	21,00	50,00	93,00	113,00	133,00	176,00	197,00
TERMINAL GRAL. ALVEAR	490	1120	2260	2490	2860	4170	4720
CARMENSA		490	2000	2260	2490	3600	4000
PTO. EL BARROSO			1120	2000	2260	3370	3690
PUNTA DE AGUA				1120	1690	2260	2400
LOS PEJES					1370	2000	2260
EL TOSCOSO						1370	1460
AGUA ESCONDIDA							720

Dr. Néstor L. María Rodríguez
Sec. de Servicios Públicos
Gobierno de Mendoza



Gobierno de Mendoza
SECRETARÍA DE SERVICIOS PÚBLICOS

DECRETO N° 2198/2023

RESOLUCIÓN N° : 0111

ANEXO III (DESDE EL 01-02-2024)

MODALIDAD DEL SERVICIO: SERVICIO COMÚN
ZONA SUR - LA UNIÓN S.R.L. GRUPO 610

Denominación: 552 (620) LARGA DISTANCIA - GENERAL ALVEAR - MENDOZA

620

ETAPA	GRAL. ALVEAR	REAL DEL PADRE	MONTE COMÁN	GUADALES	A.VILLA NUEVA	ÑACUÑAN	CMTE. SALAS	PICHI CIEGO	LAS CATTITAS	SANTA ROSA	SAN MARTÍN	PALMIRA	TERMINAL DEL SOL (MENDOZA)
KMS.PARCIALES	19,00	19,00	30,00	13,00	30,00	20,00	22,00	31,00	34,50	9,00	40,00	15,00	31,00
KMS. TOTALES	19,00	38,00	68,00	81,00	111,00	131,00	153,00	184,00	218,50	227,50	267,50	282,50	313,50
TERM. BOWEN	490	800	1200	1690	1860	2320	2400	2800	3290	3460	4400	3600	4490
GRAL. ALVEAR		490	800	1120	1290	1860	1920	2660	2800	3060	4170	3290	4260
REAL DEL PADRE			660	720	1120	1600	1690	1920	2400	2720	3060	3120	4090
MONTE COMÁN				570	720	1120	1370	1460	2000	2320	3370	2570	3920
GUADALES					290	570	1000	970	1600	1770	2090	2090	2570
A.VILLANUEVA						320	400	660	1200	1460	1770	1770	2320
ÑACUÑAN							320	400	1120	1120	1600	1600	2090
CMTE. SALAS								200	490	720	1060	1060	1690
PICHI CIEGO									460	490	970	970	1600
LAS CATTITAS										200	970	970	1460
SANTA ROSA											720	720	1460
SAN MARTÍN												200	720
PALMIRA												200	400

Dr. Natalio L. Mena Rodríguez
Sec. de Servicios Públicos
Gobierno de Mendoza



Gobierno de Mendoza
SECRETARÍA DE SERVICIOS PÚBLICOS

DECRETO N° 2198/2023
RESOLUCIÓN N°: 01111

ANEXO III (DESDE EL 01-02-2024)

MODALIDAD DEL SERVICIO: SERVICIO COMÚN
ZONA SUR - LA UNIÓN S.R.L. GRUPO 610

621

Denominación: 621 BOWEN - MALARGUE

ETAPA	GRAL. ALVEAR	SOITUE	CERRO LOS CHANCHOS	CERRO LOS TOLDOS	PUESTO LOS PAJARITOS	MIRADOR LOS HISTORICOS	ruta 188 y RUTA 180	PUESTO ORTIZ	LA JUNTA	CAMINO DE LA JUNTA Y RUTA 40	TERMINAL MALARGUE
KMS.PARCIALES	19,00	24,00	19,00	27,00	9,00	7,00	33,00	30,00	64,00	12,00	14,00
KMS. TOTALES	19,00	43,00	62,00	89,00	98,00	105,00	138,00	168,00	232,00	244,00	258,00
TERM. BOWEN	490	800	1120	1370	1520	1600	2260	2720	3690	3970	4490
GRAL. ALVEAR		490	570	1060	1200	1290	1860	2280	3060	3320	4260
SOITUE			320	720	800	890	1370	1920	2890	3200	3770
CERRO LOS CHANCHOS				490	600	720	890	1370	2400	2460	2660
CERRO LOS TOLDOS					200	290	660	1080	1860	2090	2260
PUESTO LOS PAJARITOS						200	600	890	1770	1920	2090
MIRADOR LOS HISTORICOS							400	570	1170	1290	1460
ruta 188 y RUTA 180								400	1120	1290	1400
PUESTO ORTIZ									800	890	1000
LA JUNTA										200	400
CAMINO DE LA JUNTA Y RUTA 40											200

Dr. Malatín L. Memia Rodríguez
Sec. de Servicios Públicos
Gobierno de Mendoza



ANEXO III (DESDE EL 01-02-2024)

MODALIDAD DEL SERVICIO: SERVICIO COMÚN
ZONA SUR - LA UNIÓN S.R.L. GRUPO 610

622

Denominación: 622 BOWEN - SAN RAFAEL

ETAPA	GRAL. ALVEAR	REAL DEL PADRE	VILLA ATUEL	ATUEL NORTE	SALTO LAS ROSAS	SAN RAFAEL
KMS.PARCIALES	19,00	17,00	17,00	15,00	20,00	21,00
KMS. TOTALES	19,00	36,00	53,00	68,00	88,00	109,00
TERM. BOWEN	490	800	1000	1060	1460	1720
GRAL. ALVEAR		490	600	890	1170	1520
REAL DEL PADRE			400	860	1000	1370
VILLA ATUEL				520	720	1060
ATUEL NORTE					400	720
SALTO LAS ROSAS						460

Dr. Matías L. Mena Rodríguez
Sec. de Servicios Públicos
Gobierno de Mendoza



GOBIERNO DE MENDOZA
SECRETARÍA DE SERVICIOS PÚBLICOS


DECRETO N° 2198/2023


RESOLUCIÓN N° : 01111

ANEXO III (DESDE EL 01-02-2024)

C.A.T.A.

GRUPO 650




Dra. Natalia L. Marina Rodríguez
Sec. de Servicios Públicos
Gobierno de Mendoza



ANEXO III (DESDE EL 01-02-2024)

CATEGORÍA: UP

Tipo de servicio: común

ZONA SUR - GRUPO 650

651 A

Denominación: 651 A - MALARGÜE - MALARGÜE

ETAPAS	MALARGUE
KM. PARCIALES	19,7
KM. RECORRIDOS	19,7
MALARGUE	200

CATEGORÍA: UP

Tipo de servicio: común

ZONA SUR - GRUPO 650

651 C

Denominación: 651 C - MALARGÜE - MALARGÜE

ETAPAS	MALARGUE
KM. PARCIALES	11,7
KM. RECORRIDOS	11,7
MALARGUE	200

CATEGORÍA: UP

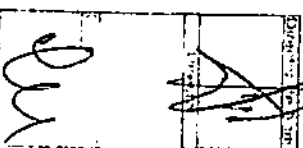
Tipo de servicio: común

ZONA SUR - GRUPO 650

651 B

Denominación: 651 B - MALARGÜE - MALARGÜE

ETAPAS	MALARGUE	VIRGEN DE LOS VIENTOS
KM. PARCIALES	18,9	9,0
KM. RECORRIDOS	18,9	27,9
MALARGUE	200	320



CATEGORÍA: UP

Tipo de servicio: común

ZONA SUR - GRUPO 650

651 D

Denominación: 651 D - MALARGÜE - MALARGÜE

ETAPAS	MALARGUE
KM. PARCIALES	19,7
KM. RECORRIDOS	19,7
MALARGUE	200

Dr. Natalia L. Peña Rodríguez
Sec. de Servicios Públicos
Gobierno de Mendoza



ANEXO III (DESDE EL 01-02-2024)

Tipo de servicio: común

ZONA SUR - GRUPO 650

652

Denominación: 652 - MALARGÜE - LA JUNTA

ETAPAS	MALARGUE	VIRGEN DE LOS VIENTOS	EL CHACAY	A. LA JUNTA	LA JUNTA
KM. PARCIALES	4,4	5,9	6,9	5,9	5,3
KM. RECORRIDOS	4,4	10,3	17,2	23,1	28,4
MALARGUE	200	320	490	490	570
VIRGEN DE LOS VIENTOS		200	320	490	490
EL CHACAY			200	320	490
A. LA JUNTA				200	320
LA JUNTA					200

Dr. Xatallo L. Marina Rodríguez
Sec. de Servicios Públicos
Gobierno de Mendoza



ANEXO III (DESDE EL 01-02-2024)

Tipo de servicio: común

ZONA SUR - GRUPO 650

653 A

Denominación: 653 A - MALARGÜE - MALARGÜE

Cnia. Pehuenche)

(por

ETAPAS	MALARGUE	FCA GRASSI
KM. PARCIALES	15,5	12,0
KM. RECORRIDOS	15,5	27,5
MALARGUE	200	320
FCA GRASSI		200

Tipo de servicio: común

ZONA SUR - GRUPO 650

653 C

Denominación: 653 C - MALARGÜE - MALARGÜE (por Cementerio)

ETAPAS	MALARGUE	FCA GRASSI
KM. PARCIALES	17,0	12,0
KM. RECORRIDOS	17,0	29,0
MALARGUE	200	320
FCA GRASSI		200

CATEGORÍA: UP

Tipo de servicio: común

ZONA SUR - GRUPO 650

653 B

Denominación: 653 B - MALARGÜE - MALARGÜE

B° Payen)

(por

ETAPAS	MALARGUE	FCA GRASSI
KM. PARCIALES	20,3	12,0
KM. RECORRIDOS	20,3	32,3
MALARGUE	260	320
FCA GRASSI		260

Dr. Natalia L. Mena Rodríguez
Sec. de Servicios Públicos
Gobierno de Mendoza



ANEXO III (DESDE EL 01-02-2024)

Tipo de servicio: común
ZONA SUR - GRUPO 650

654

Denominación: 654 - MALARGÜE - LAS LOICAS

ETAPAS	MALARGUE	GRASSI	EL FORTIN	CHIHUIDO CHICO	CHIHUIDO GRANDE	AGUA BOTADA	B. BLANCAS	ARROYO MACHO	POTIMALAL	P. DEL VIENTO	BARDITAS	LA JUNTA SUR	LAS LOICAS
KM. PARCIALES	5,2	5,3	5,1	12,7	15,6	16,1	10,3	2,7	9,3	7,1	5,5	2,7	4,4
KM. RECORRIDOS	5,2	10,5	15,6	28,3	43,9	60,0	70,3	73,0	82,3	89,4	94,9	97,6	102,0
MALARGUE	200	320	400	890	970	1060	1200	1370	1770	1920	2000	2000	2260
GRASSI		200	320	720	800	890	1120	1200	1520	1770	1770	1860	2000
EL FORTIN			200	660	660	800	1060	1120	1370	1520	1600	1690	1860
CHIHUIDO CHICO				200	260	320	490	800	1200	1370	1460	1520	1690
CHIHUIDO GRANDE					200	260	400	660	1060	1200	1290	1290	1460
AGUA BOTADA						200	400	490	800	1120	1120	1200	1370
BARDAS BLANCAS							200	320	660	800	890	890	1120
ARROYO MACHO								200	320	660	660	660	800
POTIMALAL									200	260	320	320	490
PORTEZUELO DEL VIENTO										200	260	320	320
BARDITAS											200	260	320
LA JUNTA SUR												200	260
LAS LOICAS													200



GOBIERNO DE MENDOZA
SECRETARÍA DE SERVICIOS PÚBLICOS

DECRETO N° 2198/2023
RESOLUCIÓN N°: 0111

ANEXO III (DESDE EL 01-02-2024)

Tipo de servicio: común

ZONA SUR - GRUPO 650

655

Denominación: 655 - MALARGÜE - LAS LEÑAS (ESTACIONAL)

ETAPAS	MALARGUE	VIRGEN DE LOS VIENTOS	EL CHACAY	RIO SALADO	CAÑADA ANCHA	ALFALFALITO	L. NIÑA ENC.	LOS MOLLES	LOS MORROS	LAS LEÑAS
KM. PARCIALES	4,4	6,2	7,2	13,8	9,5	6,2	7,1	7,0	9,4	8,2
KM. RECORRIDOS	4,4	10,6	17,8	31,6	41,1	47,3	54,4	61,4	70,8	79,0
MALARGUE	200	320	490	490	800	970	1200	1460	1600	1920
VIRGEN DE LOS VIENTOS		200	320	320	570	800	970	1200	1460	1520
EL CHACAY			200	320	400	570	800	970	1200	1370
RIO SALADO				200	320	400	570	720	1060	1200
CAÑADA ANCHA					200	320	320	570	720	970
ALFALFALITO						200	320	320	570	720
L. NIÑA ENC.							200	320	320	490
LOS MOLLES								200	320	400
LOS MORROS									200	320
LAS LEÑAS										200

Dr. Natalia L. Asma Rodríguez
Sec. de Servicios Públicos
Gobierno de Mendoza



ANEXO III (DESDE EL 01-02-2024)

Tipo de servicio: común

ZONA SUR - GRUPO 650

656

Denominación: 656 - MALARGÜE - EL ALAMBRADO

ETAPAS	MALARGUE	GRASSI	EL FORTIN	CHIHUIDO CHICO	CHIHUIDO GRANDE	AGUA BOTADA	B. BLANCAS	LLANO BLANCO	CHALAHUEN	EL MANZANO	COIHUECO	MECHANQUIL	EL ALAMBRADO
KM. PARCIALES	5,2	5,3	5,1	12,7	15,6	16,1	10,1	10,1	10,3	13,9	7,2	8,1	3,3
KM. RECORRIDOS	5,2	10,5	15,6	28,3	43,9	60,0	70,1	80,2	90,5	104,4	111,6	119,7	123,0
MALARGUE	200	320	400	890	970	1060	1200	1370	1600	1920	2090	2320	2490
GRASSI		200	320	720	800	890	1120	1370	1520	1920	2090	2260	2490
EL FORTIN			200	660	660	800	1060	1200	1460	1920	2090	2170	2320
CHIHUIDO CHICO				200	260	320	490	800	1060	1290	1520	1920	2090
CHIHUIDO GRANDE					200	260	400	660	970	1200	1460	1770	2090
AGUA BOTADA						200	400	660	800	1060	1460	1770	2000
BARIDAS BLANCAS							200	320	660	720	1060	1200	1370
LLANOS BLANCOS								200	320	570	890	1200	1370
CHALAHUEN									200	320	490	720	1060
EL MANZANO										200	260	490	720
COIHUECO											200	260	490
MECHANQUIL												200	320
EL ALAMBRADO													200

Dr. Natalia L. Mena Rodríguez
Sec. de Servicios Públicos
Gobierno de Mendoza



ANEXO III (DESDE EL 01-02-2024)

Tipo de servicio: común
ZONA SUR - GRUPO 650

657

Denominación: 657 - MALARGÜE - AGUA ESCONDIDA

ETAPAS	MALARGÜE	GRASSI	EL FORTIN	CHIHUIDO CHICO	EL CRUCE	LA BATRA	GR CARAPACHO	LANCANEL O	CARAPACHO	EL MOLINO	MINA ETHEL	EL PERALITO	EL AGUITA	SALINILLA	LOS CORRALES	AGUA ESCONDIDA
KM. PARCIALES	5,2	5,3	5,1	12,7	4,0	12,0	8,9	12,5	17,5	25,9	11,6	8,0	27,3	24,0	7,3	1,7
KM. RECORRIDOS	5,2	10,5	15,6	28,3	32,3	44,3	53,2	65,7	83,2	109,1	120,7	128,7	156,0	180,0	187,3	199,0
MALARGÜE	200	320	400	890	1060	1060	1200	1200	1520	1920	2800	3120	3370	3690	4090	4170
GRASSI		200	320	720	720	800	970	1060	1370	1860	2570	2800	3120	3520	3920	4090
EL FORTIN			200	660	660	570	720	890	1120	1770	2320	2660	2890	3370	3770	4000
CHIHUIDO CHICO				200	320	490	660	800	1060	1520	2170	2490	2720	3200	3520	3920
EL CRUCE					200	320	490	660	800	1370	2000	2320	2570	3060	3370	3770
LA BATRA						200	320	490	660	1120	1770	2090	2400	2800	3200	3520
GR. CARAPACHO							200	320	570	970	1600	1920	2260	2660	3060	3370
LANCANELO								200	400	720	1460	1770	2000	2490	2800	3200
CARAPACHO									200	570	1200	1200	1770	2170	2570	3060
EL MOLINO										200	720	720	1120	1690	2090	2400
MINA ETHEL											200	490	800	1060	1370	1770
EL PERALITO												200	490	720	1060	1370
EL AGUITA													200	490	800	1060
SALINILLA														200	490	800
LOS CORRALES															200	260
AGUA ESCONDIDA																200



GOBIERNO DE MENDOZA
SECRETARÍA DE SERVICIOS PÚBLICOS

DECRETO N° 2198/2023

RESOLUCIÓN N°: 0111

ANEXO III (DESDE EL 01-02-2024)

Tipo de servicio: común

ZONA SUR - GRUPO 650

658

Denominación: 658 - MALARGÜE - SAN RAFAEL

ETAPAS	C. BENEGAS	C. DE LOS TERNEROS	PASO A NIVEL	DESVIO EL NIHUIL	LAS SALINAS	AGUA NUEVA	LOS POCITOS	EL SOSNEADO	COIHUECO	RIO SALADO	EL CHACAY	MALARGUE
KM. PARCIALES	13,9	24,7	13,7	11,3	16,2	32,1	23,2	10,9	11,2	14,0	13,4	4,4
KM. RECORRIDOS	13,9	38,6	52,3	63,6	79,8	111,9	135,1	146,0	157,2	171,2	184,6	189,0
SAN RAFAEL	490	600	660	860	1000	1290	1770	2320	2460	2520	2690	3090
C. BENEGAS	200	320	320	570	860	1060	1520	2000	2120	2290	2520	2600
C. DE LOS TERNEROS		200	200	320	570	890	1320	1770	2000	2060	2260	2460
PASO A NIVEL			200	200	460	860	1290	1600	1860	2000	2170	2290
DESVIO EL NIHUIL				200	290	460	1290	1370	1660	1800	1970	2170
LAS SALINAS					200	400	970	1290	1320	1600	1690	1860
AGUA NUEVA						200	400	1000	1170	1260	1400	1570
LOS POCITOS							200	570	720	830	1000	1060
EL SOSNEADO								200	290	400	570	800
COIHUECO									200	290	320	570
RIOSALADO										200	290	520
EL CHACAY											200	460
MALARGUE												200

Dr. Natalia L. Menna Rodríguez
Sec. de Servicios Públicos
Gobierno de Mendoza



ANEXO III (DESDE EL 01-02-2024)

Tipo de servicio: común

ZONA SUR - GRUPO 650

659

Denominación: 659 - MALARGÜE - RANQUIL NORTE

ETAPAS	MALARGÜE	GRASSI	EL FORTIN	CHIHUIDO CHICO	CHIHUIDO GRANDE	AGUA BOTADA	B. BLANCAS	LLANO BLANCO	CHALAHUEN	EL MANZANO	PUENTE ALANIZ	RUTA BELLON	LA PASARELA	EL CRISTO	EL ZAMPAL	C. LAUQUEN	RANQUIL NORTE
KM. PARCIALES	5,2	5,3	5,1	12,7	15,6	16,1	10,1	10,1	10,3	17,2	13,1	8,2	11,9	9,7	15,2	12,7	16,5
KM. RECORRIDOS	5,2	10,5	15,6	28,3	43,9	60,0	70,1	80,2	90,5	107,7	120,8	128,0	140,9	150,6	165,8	178,5	195,0
MALARGÜE	200	320	400	890	970	1060	1200	1370	1600	1920	2090	2170	2320	2570	2720	3480	3690
GRASSI		200	320	720	800	890	1120	1290	1520	1920	2000	2090	2170	2320	2570	2570	3520
EL FORTIN			200	660	660	800	1060	1200	1460	1920	1920	2000	2090	2170	2320	3060	3370
CHIHUIDO CHICO				200	260	320	490	800	1060	1290	1460	1520	1520	1770	1920	2720	2800
CHIHUIDO GRANDE					200	260	400	660	970	1200	1370	1370	1520	1770	1920	2660	2890
AGUA BOTADA						200	400	660	800	1060	1120	1370	1460	1690	1860	2570	2800
BARBAS BLANCAS							200	320	660	720	800	1060	1200	1370	1600	2320	2570
LLANO BLANCO								200	320	660	720	970	1120	1370	1460	2260	2490
CHALAHUEN									200	320	490	720	800	1060	1200	1920	2260
EL MANZANO										200	260	490	660	800	1060	1770	1920
PUNTE ALANIZ											200	320	400	570	720	1460	1770
RUTA BELLON												200	320	490	660	1290	1520
LA PASARELA													200	320	490	1060	1290
EL CRISTO														200	400	800	1120
EL ZAMPAL															200	720	1060
C. LAUQUEN																200	260
RANQUIL NORTE																	200



ANEXO III (DESDE EL 01-02-2024)

Tipo de servicio: común
ZONA SUR - GRUPO 650

660

Denominación: 660 - MENDOZA - LAS LEÑAS (ESTACIONAL)

ETAPAS	SAN RAFAEL	EL SOSNEADO	LOS MOLLES	LAS LEÑAS
KM. PARCIALES	239,0	132,0	50,0	20,0
KM. RECORRIDOS	239,0	371,0	421,0	441,0
MENDOZA	3090	5200	8170	8660
TUNUYAN	1920	4090	6570	7200
EUGENIO BUSTOS	1600	3860	6090	6570
PAREDITAS	1520	3770	5690	6090
SAN RAFAEL		2320	5370	5860
EL SOSNEADO			2890	3520
LOS MOLLES				400

Dr. Natalia L. Mema Rodríguez
Sec. de Servicios Públicos
Gobierno de Mendoza



GOBIERNO DE MENDOZA
SECRETARÍA DE SERVICIOS PÚBLICOS

DECRETO N° 2198/2023

RESOLUCIÓN N°: 0111

ANEXO III (DESDE EL 01-02-2024)

Tipo de servicio: común
ZONA SUR - GRUPO 650

662 A

Denominación: 662 A - MENDOZA - MALARGÜE															
ETAPAS	P. DE LAS CARRETAS	LA TOSCA S.R.	SAN RAFAEL	CUADRO BENEGAS	C. TERNEROS	PASO A NIVEL	DESIVIO EL NIHUIL	LAS SALINAS	AGUA NUEVA	LOS POCITOS	EL SOSNEADO	COHUECO	RIO SALADO	EL CHACAY	MALARGUE
KM. PARCIALES	135,6	81,6	25,1	5,6	24,7	13,7	11,3	16,2	32,1	23,2	10,9	11,2	14,0	13,4	4,4
KM. RECORRIDOS	135,6	217,2	242,3	247,9	272,6	286,3	297,6	313,8	345,9	369,1	380,0	391,2	405,2	418,6	423,0
MENDOZA	2260	2570	3090	3370	3520	3600	3770	3920	4170	4720	5100	5370	5370	5600	5770
TUNUYAN	1200	1520	1920	2260	2490	2570	2660	2800	3120	3600	4090	4260	4320	4490	4720
EUGENIO BUSTOS	970	1200	1600	1920	2170	2320	2320	2570	2800	3370	3660	3920	4090	4260	4490
PAREDITAS	320	800	1520	1860	2090	2260	2320	2570	2800	3370	3770	3920	4090	4170	4320
P. DE LAS CARRETAS		570	1290	1600	1920	1920	2090	2320	2570	3120	3520	3690	3860	3920	4170
LA TOSCA S.R.			720	1120	1290	1520	1600	1770	2090	2570	3060	3200	3280	3460	3690
SAN RAFAEL				570	570	570	860	1000	1290	1770	2120	2460	2520	2690	3090
CUADRO BENEGAS				200	290	320	570	860	1060	1520	2000	2120	2290	2520	2600
C. TERNEROS					200	290	320	570	890	1370	1770	2000	2060	2260	2460
RASO A NIVEL						200	290	460	860	1290	1600	1860	2000	2170	2290
DESIVIO EL NIHUIL							200	290	460	1290	1570	1660	1800	1970	2170
LAS SALINAS								200	400	970	1290	1320	1600	1690	1860
AGUANUEVA									200	400	1000	1170	1260	1400	1570
LOS ROCITOS										200	570	720	860	1000	1060
EL SOSNEADO											200	290	400	570	800
COHUECO												200	290	320	570
RIO SALADO													200	290	520
EL CHACAY														200	460

Dr. Héctor L. Mejía Rodríguez
Sec. de Servicios Públicos
Gobierno de Mendoza



GOBIERNO DE MENDOZA
SECRETARÍA DE SERVICIOS PÚBLICOS

DECRETO N° 2198/2023
RESOLUCIÓN N° : 01111

ANEXO III (DESDE EL 01-02-2024)

Tipo de servicio: diferencial

ZONA SUR - GRUPO 650

662 B

Denominación: 662 B - MENDOZA - MALARGÜE

ETAPAS	MALARGÜE	
KM. RECORRIDOS	400,0	
MENDOZA	7200	Categoría Cama
MENDOZA	8400	Categoría Suite

Dr. Natalia L. Menga Rodríguez
Sec. de Servicios Públicos
Gobierno de Mendoza



Gobierno de Mendoza
SECRETARÍA DE SERVICIOS PÚBLICOS

DECRETO N° 2198/2023

RESOLUCIÓN N° : 01111

ANEXO III (DESDE EL 01-02-2024)

Tipo de servicio: común

ZONA SUR - GRUPO 650

663

Denominación: 663 - MENDOZA - SAN RAFAEL

ETAPAS	P. DE LAS CARRETAS	LA TOSCA S.R.	SAN RAFAEL
KM. PARCIALES	135,6	81,6	17,8
KM. RECORRIDOS	135,6	217,2	235,0
MENDOZA	2260	2570	3090
TUNUYAN	1200	1520	1920
EUGENIO BUSTOS	970	1200	1600
PAREDITAS	320	800	1520
PASO DE LAS CARRETAS		570	1290
LA TOSCA S.R.			720

Dr. Raúlito L. Itema Rodríguez
Sr. de Servicios Públicos
Gobierno de Mendoza



ANEXO III (DESDE EL 01-02-2024)

Tipo de servicio: común
ZONA SUR - GRUPO 650

664

Denominación: 664 - MENDOZA - BOWEN

ETAPAS	P. DE LAS CARRETTAS	LA TOSCA S.R.	SAN RAFAEL	VICTOR WEINERT	SALTO LAS ROSAS	CASA JURÍ	LA GUEVARINA SA	VILLA ATUEL	FINCA INDA	REAL DEL PADRE	GENERAL ALVEAR	BOWEN
KM. PARCIALES	135,6	81,6	26,3	8,0	8,2	18,5	4,7	12,9	9,3	7,9	24,9	4,1
KM. RECORRIDOS	135,6	217,2	243,5	251,5	259,7	278,2	282,9	295,8	305,1	313,0	337,9	342,0
MENDOZA	2260	2570	3090	3090	3370	3400	3520	3770	3860	4090	4260	4490
TUNUYAN	1200	1520	1920	2120	2260	2320	2460	2690	2720	3000	3120	3290
EUGENIO BUSTOS	970	1200	1600	1860	1920	2060	2170	2400	2490	2770	2890	3060
PAREDITAS	320	800	1520	1800	1920	2000	2120	2400	2490	2690	2800	2800
P. DE LAS CARRETTAS		570	1290	1570	1600	1770	1860	2170	2260	2520	2570	2660
LA TOSCA S.R.			720	970	1120	1320	1320	1660	1690	2000	2090	2090
SAN RAFAEL				400	490	660	890	1060	1120	1320	1520	1770
VICTOR WEINERT					260	320	570	720	970	1060	1200	1460
SALTO LAS ROSAS						320	570	720	890	970	1120	1370
CASA JURÍ							570	460	720	890	1000	1120
LA GUEVARINA SA								290	460	600	890	1120
VILLA ATUEL									290	400	600	970
FINCA INDA										200	520	720
REAL DEL PADRE											490	660

[Handwritten signature]

Dir. Gestión de Inmuebles Públicos
Sec. de Servicios Públicos
Gobierno de Mendoza



Gobierno de Mendoza
SECRETARÍA DE SERVICIOS PÚBLICOS

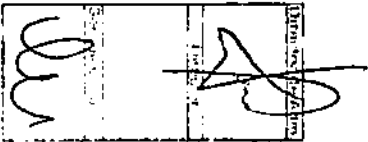
DECRETO N° 2198/2023


RESOLUCIÓN N° : 01111

ANEXO III (DESDE EL 01-02-2024)

DICETOURS S.R.L.

GRUPO 700




Dr. Natalia Lyana Rodríguez
Sec. de Servicios Públicos
Gobierno de Mendoza



ANEXO III (DESDE EL 01-02-2024)

DICETOURS S.R.L. GRUPO 700

701

Denominación: 701 RIVADAVIA - PHILLIPS - LA CENTRAL POR CARRIL COLOMBO.

ETAPAS	RIVADAVIA URQUIZA Y A. BROWN	RIVADAVIA AVELLANEDA Y SANTIAGO CABRAL	RIVADAVIA SANTA MARIA DE ORO SGT CABRAL Y ESTRELLA	RIVADAVIA DIQUE PHILLIPS CALLE DEL DIQUE Y COLOMBO	RIVADAVIA ESTRADA Y COLOMBO	RIVADAVIA LA CENTRAL RUTA 71 Y TERMINAL DE LA CENTRAL	RIVADAVIA LAS ROSAS LAS ROSAS Y NUEVA GIL	SANTA ROSA EL DIVISADERO ESC. EL DIVISADERO
KM. PARCIALES	2,0	2,0	3,0	7,0	8,0	2,0	3,0	3,0
KM. RECORRIDOS	2,0	4,0	7,0	14,0	22,0	24,0	27,0	30,0
TERMINAL LINIERS Y ARISTOBULO DEL VALLE	200	200	260	260	260	320	570	660
RIVADAVIA URQUIZA Y A. BROWN		200	200	260	260	260	320	570
RIVADAVIA AVELLANEDA Y SANTIAGO CABRAL			200	200	260	260	260	320
RIVADAVIA SANTA MARIA DE ORO SGT CABRAL Y ESTRELLA				200	200	260	260	260
RIVADAVIA DIQUE PHILLIPS CALLE DEL DIQUE Y COLOMBO					200	200	260	260
RIVADAVIA ESTRADA Y COLOMBO						200	200	260
RIVADAVIA LA CENTRAL RUTA 71 Y TERMINAL DE LA CENTRAL							200	200
RIVADAVIA LAS ROSAS LAS ROSAS Y NUEVA GIL								200

Dr. Natalio L. Helena Rodríguez
Sec. de Servicios Públicos
Gobierno de Mendoza



ANEXO III (DESDE EL 01-02-2024)

DICETOURS S.R.L. GRUPO 700

702

Denominación: 702 EL MARCADO - SANTA ROSA - LA DORMIDA

ETAPAS	SANTA ROSA EL MARCADO CARRIL NORTE FRENTE ESC. M. GIL	SANTA ROSA CALLE VEGA Y RUTA MAC N°7	SANTA ROSA CARRIL EL MIRADOR Y RUTA P N° 50	SANTA ROSA B° DON HUMBERTO RUTA P N° 50 Y HERNANDEZ	SANTA ROSA RUTA P N° 50 Y LEMOS	SANTA ROSA RUTA P N° 50 Y BLANCO	SANTA ROSA GOBERNADOR CIVIT RUTA P N° 50 Y LEMOS	SANTA ROSA RUTA P N° 50 Y LA DORMIDA
KM. PARCIALES	8,0	12,0	3,0	3,0	13,0	9,0	5,0	8,5
KM. RECORRIDOS	8,0	20,0	23,0	26,0	39,0	48,0	53,0	61,5
DESDE EL MARCADO CARRIL NORTE	200	320	320	320	490	660	660	800
EL MARCADO CARRIL NORTE FRENTE ESC. M. GIL		200	320	320	320	490	660	660
CALLE VEGA Y RUTA MAC N°7			200	200	200	320	400	490
CARRIL EL MIRADOR Y RUTA P N° 50				200	200	200	320	400
B° DON HUMBERTO RUTA P N° 50 Y HERNANDEZ					200	200	320	320
RUTA P N° 50 Y LEMOS						200	200	200
RUTA P N° 50 Y BLANCO							200	200
GOBERNADOR CIVIT RUTA P N° 50 Y LEMOS								200

Dr. Natalio L. Herrera Rodríguez
Secretario de Servicios Públicos
Gobierno de Mendoza



ANEXO III (DESDE EL 01-02-2024)

DICETOURS S.R.L. GRUPO 700

702 B

Denominación: 702B EL MERCADO - SANTA ROSA - LA DORMIDA (AP. POR HOSPITAL PERRUPATO)

ETAPAS	SANTA ROSA EL MERCADO CARRIL NORTE FRENTE ESC. M. GIL	SANTA ROSA CALLE VEGA Y RUTA NAC N°7	SANTA ROSA CARRIL EL MIRADOR Y RUTA P N° 50	SANTA ROSA B° DON HUMBERTO RUTA P N° 50 Y HERNANDEZ	SANTA. ROSA RUTA P N° 50 Y LEMOS	SANTAROSA RUTA P N° 50 Y BLANCO	SANTA OSA GOBERNADOR CIVIT RUTA P N° 50 Y LEMOS	SANTA ROSA RUTA P N° 50 Y LA DORMIDA
KM. PARCIALES	8,0	12,0	3,0	3,0	13,0	9,0	5,0	8,5
KM. RECORRIDOS	8,0	20,0	23,0	26,0	39,0	48,0	53,0	61,5
DESDE EL MERCADO CARRIL NORTE	200	320	320	320	490	660	660	800
SANTA ROSA EL MERCADO CARRIL NORTE FRENTE	200	200	320	320	320	490	660	660
SANTA ROSA CALLE VEGA Y RUTA NAC N°7			200	200	200	320	400	490
SANTA ROSA CARRIL EL MIRADOR Y RUTA P N° 50				200	200	200	320	400
B° DON HUMBERTO RUTA P N° 50 Y					200	200	320	320
SANTA. ROSA RUTA P N° 50 Y LEMOS						200	200	200
SANTA ROSA RUTA P N° 50 Y BLANCO							200	200
SANTA ROSA GOBERNADOR CIVIT RUTA P N° 50 Y								200



ANEXO III (DESDE EL 01-02-2024)

DICETOURS S.R.L. GRUPO 700

703

Denominación: 703 MENDOZA - SAN MARTIN

ETAPAS	MENDOZA RUTA PROV N° 50 Y URQUIZA	GUAYMALLEN SANTA ANA RUTA PROV N° 50 Y TIRASSO	GUAYMALLEN RODEO DE LA CRUZ RUTA PROV N° 50 Y SERPA	GUAYMALLEN RODEO DEL MEDIO MAIPU RUTA PROV N° 50 Y PODESTA	MAIPU BELTRAN RUTA PROV N° 50 Y VILLA PANCHITA	SAN MARTIN PALMIRA RUTA PROV N° 50 Y CHIMBAS	SAN MARTIN TUCUMAN Y SARMIENTO
KM. PARCIALES	5,5	2,0	11,0	4,2	4,5	7,9	10,0
KM. RECORRIDOS	5,5	7,5	18,5	22,7	27,2	35,1	45,1
TERMINAL DE OMNIBUS	200	200	260	260	320	400	660
MENDOZA		200	200	200	320	320	400
RUTA PROV N° 50 Y URQUIZA							
GUAYMALLEN SANTA ANA RUTA PROV N° 50 Y TIRASSO			200	200	200	320	400
GUAYMALLEN RODEO DE LA CRUZ RUTA PROV N° 50 Y				200	200	200	320
GUAYMALLEN RODEO DEL MEDIO MAIPU					200	200	320
MAIPU BELTRAN						200	200
RUTA PROV N° 50 Y VILLA							
SAN MARTIN PALMIRA							
RUTA PROV N° 50 Y CHIMBAS							200

Dr. Natalia L. Mena Rodríguez
Sec. de Servicios Públicos
Gobierno de Mendoza



ANEXO III (DESDE EL 01-02-2024)

DICETOURS S.R.L. GRUPO 700

704

Denominación: 704 DIRECTO FRAY LUIS BELTRÁN

ETAPAS	MENDOZA ACCESO ESTE Y URQUIZA	GUAYMALLEN KM. R. P. 50 Y SERPA	MAIPU RODEO DEL MEDIO R. P. N°50 Y V. PODESTA	MAIPU F.L. BELTRAN B° VIRGEN DEL PILAR
KM. PARCIALES	5,5	15,0	4,2	4,5
KM. RECORRIDOS	5,5	20,5	24,7	29,2
MENDOZA TERMINAL DE OMNIBUS	200	260	260	320
MENDOZA ACCESO ESTE Y URQUIZA		200	200	200
GUAYMALLEN KM. R. P. 50 Y SERPA			200	200
MAIPU RODEO DEL MEDIO R. P. N°50 Y V. PODESTA				200

Dr. Natalia L. Mena Rodríguez
Sec. de Servicios Públicos
Gobierno de Mendoza



ANEXO III (DESDE EL 01-02-2024)

DICETOURS S.R.L. GRUPO 700

705

Denominación: 705 RIVADAVIA – REDUCCIÓN (AP. POR ANDRADE)

ETAPAS	RIVADAVIA FALUCHO Y PASO DE LOS ANDES	RIVADAVIA CHILINO Y CHILECITO	RIVADAVIA FCA, GONZALEZ VIDELA FRETE F.C.A. NORVI	RIVADAVIA LOS ARBOLES REDUCCION RUTA 67 Y CALLE GAVIOLA
KM. PARCIALES	5,0	4,0	4,0	7,0
KM. RECORRIDOS	5,0	9,0	13,0	20,0
TERMINAL LINIERS Y ARISTOBULO DEL VALLE RIVADAVIA	200	200	200	320
FALUCHO Y PASO DE LOS ANDES RIVADAVIA		200	200	200
CHILINO Y CHILECITO RIVADAVIA			200	200
FCA. GONZALEZ VIDELA FRETE F.C.A. NORVI RIVADAVIA				200

14/02/2024
[Signature]

Dr. Natalia L. Nema Rodríguez
Sec. de Servicios Públicos
Gobierno de Mendoza



ANEXO III (DESDE EL 01-02-2024)

DICETOURS S.R.L. GRUPO 700

Denominación: 706 RIVADAVIA - MEDRANO

706

ETAPAS	RIVADAVIA PUENTE RIO TUNUYAN	RIVADAVIA LIBERTIA RUTA 62 Y LIBERTIA	RIVADAVIA RECUERO RUTA 62 Y CALLE RECUERO	RIVADAVIA REDUCCION DE ABAJO RUTA 67 Y ALBARDON	RIVADAVIA REDUCCION DEL MEDIO RUTA 67 Y CALLE CANO	RIVADAVIA REDUCCION DE ARRIBA RUTA 67 Y ENTRADA A LA VENTANA	RIVADAVIA DIQUE LA LEGUA Y DARCENA	RIVADAVIA LA LEGUA Y CORREAS	RIVADAVIA MEDRANO 3 ACEQUIAS E IRIGOYEN
KM. PARCIALES	5,5	3,0	3,6	3,5	3,6	6,6	4,4	4,8	3,1
KM. RECORRIDOS	5,5	8,5	12,1	15,6	19,2	25,8	30,2	35,0	38,1
TERMINAL LINIERS Y ARISTOBULO DEL VALLE	RIVADAVIA 200	200	200	320	320	400	400	490	660
RIVADAVIA PUENTE RIO TUNUYAN		200	200	200	320	320	400	400	490
RIVADAVIA RUTA 62 Y LIBERTIA			200	200	200	320	320	400	400
RIVADAVIA RECUERO RUTA 62 Y CALLE RECUERO				200	200	200	320	320	400
RIVADAVIA REDUCCION DE ABAJO RUTA 67 Y ALBARDON					200	200	200	320	320
RIVADAVIA REDUCCION DEL MEDIO RUTA 67 Y CALLE CANO						200	200	200	320
RIVADAVIA REDUCCION DE ARRIBA RUTA 67 Y ENTRADA A LA VENTANA							200	200	200
RIVADAVIA DIQUE LA LEGUA Y DARCENA								200	200
RIVADAVIA LA LEGUA Y CORREAS									200

Dr. Natalia L. Mama Rodríguez
Sec. de Servicios Públicos
Gobierno de Mendoza



ANEXO III (DESDE EL 01-02-2024)

DICETOURS S.R.L. GRUPO 700

707

Denominación: 707 EXPRESO - RIVADAVIA - MENDOZA POR BARRIALES

ETAPAS	MENDOZA GUAYMALLEN ACC ESTE Y ARENALES	SAN MARTIN PALMIRA UNION Y CARRIL BARRIALES	JUNIN BARRIALES RUTA P N° 60 Y CALLE MIGUEZ	JUNIN RUTA P N° 60 Y CALLE MARTINEZ	RIVADAVIA TERMINAL LINIERS Y ARISTOBULO DEL VALLE
KM. PARCIALES	27,0	8,0	9,0	10,0	9,0
KM. RECORRIDOS	27,0	35,0	44,0	54,0	63,0
MENDOZA TERMINAL DE OMNIBUS	660	660	660	800	890
MENDOZA GUAYMALLEN ACC ESTE Y ARENALES	660	660	660	660	660
SAN MARTIN PALMIRA UNION Y CARRIL BARRIALES			660	660	660
JUNIN BARRIALES RUTA P N° 60 Y CALLE MIGUEZ				660	660
JUNIN RUTA P N° 60 Y CALLE MARTINEZ					660

Dr. Natalia L. Mena Rodríguez
Sec. de Servicios Públicos
Gobierno de Mendoza



ANEXO III (DESDE EL 01-02-2024)

DICETOURS S.R.L. GRUPO 700

708

Denominación: 708 DIRECTO - RIVADAVIA - MENDOZA POR GIAGNONI

ETAPAS	RIVADAVIA STOS LUG Y C. CENTRO	SAN MARTIN RUTA 50 Y MARTINEZ	SAN MARTIN COSTACANAL MONTECASEROS Y RUTA N° 7	MENDOZA TERMINAL DE OMNIBUS
KM. PARCIALES	12,0	11,0	3,0	47,0
KM. RECORRIDOS	12,0	23,0	26,0	70,0
TERMINAL LINIERS Y ARISTOBULO DEL VALLE	660	660	720	890
RIVADAVIA		660	660	800
STOS LUG Y C. CENTRO				
SAN MARTIN				
RUTA 50 Y MARTINEZ			660	720
SAN MARTIN				
COSTACANAL MONTECASEROS Y RUTA N° 7				660

Dr. Natalia L. Riganti Rodríguez
Sec. de Servicios Públicos
Gobierno de Mendoza



ANEXO III (DESDE EL 01-02-2024)

DICETOURS S.R.L. GRUPO 700

709

Denominación: 709 RIVADAVIA - JUNIN - SAN MARTÍN - RODEO DEL MEDIO - MENDOZA

ETAPAS	MENDOZA R. N° 50 Y URQUIZA	GUAYMAYEN SANTA ANA R. N° 50 Y TIRAZO	GUYMALLEN RODEO DE LA GRUZ R. N° 50 Y SERPA	MAIPU RODEO DEL MEDIO RUTA N°50 Y PODESTA	MAIPU BELTRAN RUTA N° 50 Y VILLA PANCHITA	SAN MARTIN PALMIRA RUTA N°50 Y CHIMBAS	SAN MARTIN TUCUMAN Y SARMIENTO	JUNIN RUTA N° 60 Y CALLE MARTINEZ	RIVADAVIA TERMINAL LINIERS Y ARISTOBULO DEL VALLE
KM. PARCIALES	5,5	2,0	11,0	4,2	4,5	7,9	10,0	9,3	8,3
KM. RECORRIDOS	5,5	7,5	18,5	22,7	27,2	35,1	45,1	54,4	62,7
MENDOZA TERMINAL DE OMNIBUS	200	200	260	260	320	400	660	660	660
MENDOZA R. N° 50 Y URQUIZA		200	200	200	320	320	400	490	660
GUAYMAYEN SANTA ANA R. N° 50 Y TIRAZO			200	200	200	320	400	400	660
GUYMALLEN RODEO DE LA GRUZ R. N° 50 Y SERPA				200	200	200	320	400	400
MAIPU RODEO DEL MEDIO RUTA N°50 Y PODESTA					200	200	320	320	400
MAIPU BELTRAN RUTA N° 50 Y VILLA PANCHITA						200	200	320	320
SAN MARTIN PALMIRA RUTA N°50 Y CHIMBAS							200	200	200
SAN MARTIN TUCUMAN Y SARMIENTO								200	200
JUNIN RUTA N° 60 Y CALLE MARTINEZ									200

Dr. Rafael L. Mena Rodríguez
Sec. de Servicios Públicos
Gobierno de Mendoza



ANEXO III (DESDE EL 01-02-2024)

DICETOURS S.R.L. GRUPO 700

710

Denominación: 710 RIVADAVIA - JUNIN - SAN MARTÍN - U.N.C. (DIRECTO)

ETAPAS	RIVADAVIA UNC CARRIL RETAMO Y C. MARTINES	JUNIN 1. BOUQUET Y 9 DE JULIO	SAN MARTIN ACC ESTE COSTACANAL MONTECASERO	MENDOZA UNCUYO
KM. PARCIALES	8,30	3,00	10,00	50,95
KM. RECORRIDOS	8,30	11,30	21,30	72,25
TERMINAL LINIERS Y ARISTOBULO DEL VALLE	200	200	260	890
RIVADAVIA				
UNC CARRIL RETAMO Y C. MARTINES		200	200	800
JUNIN				
1. BOUQUET Y 9 DE JULIO			200	720
SAN MARTIN				
ACC ESTE COSTACANAL MONTECASERO				200

Dr. Hatalla L. María Rodríguez
Sec. de Servicios Públicos
Gobierno de Mendoza



ANEXO III (DESDE EL 01-02-2024)

DICETOURS S.R.L. GRUPO 700

711

Denominación: 711 PALMIRA - U.N.C. (DIRECTO)

ETAPAS	MENDOZA GUAYMALLÉN ACC ESTE Y ARENALES	SAN MARTIN PALMIRA UNION Y CARRIL BARRIALES	JUNIN BARRIALES RUTA P N° 60 Y CALLE MIGUEZ	JUNIN RUTA P N° 60 Y CALLE MARTINEZ	RIVADAVIA TERMINAL LINIERS Y ARISTOBULO DEL VALLE
KM. PARCIALES	27,00	8,00	9,00	10,00	9,00
KM. RECORRIDOS	27,00	35,00	44,00	54,00	63,00
MENDOZA	660	660	660	800	890
TERMINAL DE OMNIBUS					
MENDOZA GUAYMALLÉN		660	660	660	660
ACC ESTE Y ARENALES					
SAN MARTIN PALMIRA			660	660	660
UNION Y CARRIL BARRIALES					
JUNIN					
BARRIALES RUTA P N° 60 Y CALLE MIGUEZ				660	660
JUNIN					
RUTA P N° 60 Y CALLE MARTINEZ					660

Dr. Natalia Llamena Rodríguez
Sec. de Servicios Públicos
Gobierno de Mendoza



ANEXO III (DESDE EL 01-02-2024)

DICETOURS S.R.L. GRUPO 700

712

Denominación: 712 RIVADAVIA - PALMIRA POR BARRIALES

ETAPAS	RIVADAVIA CARRIL RETAMO Y C. MARTINEZ	JUNIN CARRIL BARRIALES Y C. MGUEZ	SAN MARTIN C. BARRIALES Y C. UNION	SAN MARTIN PALMIRA AVENIDA LIBERTADOR Y RIVADAVIA
KM. PARCIALES	8,30	10,10	9,20	7,90
KM. RECORRIDOS	8,30	18,40	27,60	35,50
TERMINAL LINIERS Y ARISTOBULO DEL VALLE	200	200	200	320
RIVADAVIA				
CARRIL RETAMO Y C. MARTINES		200	200	320
JUNIN				
CARRIL BARRIALES Y C. MGUEZ			200	200
SAN MARTIN				
C. BARRIALES Y C. UNION				200

Dr. Natalia ~~Alfama~~ Alfama Rodríguez
Sec. de Servicios Públicos
Gobierno de Mendoza



DECRETO N° 2198/2023

RESOLUCIÓN N°: 01111

ANEXO III (DESDE EL 01-02-2024)

Denominación: 712 RIVADAVIA - PALMIRA POR BARRIALES (AP. X FALUCHO PRIMAVERA)

ETAPAS	RIVADAVIA CARRIL RETAMO Y C. MARTINEZ	JUNIN CARRIL BARRIALES Y C. MGUEZ	SAN MARTIN C. BARRIALES Y C. UNION	SAN MARTIN PALMIRA AVENIDA LIBERTADOR Y RIVADAVIA
KM. PARCIALES	8,30	10,10	9,20	7,90
KM. RECORRIDOS	8,30	18,40	27,60	35,50
TERMINAL LINIERS Y ARISTOBULO DEL VALLE	200	200	200	320
RIVADAVIA				
CARRIL RETAMO Y C. MARTINES		200	200	320
JUNIN				
CARRIL BARRIALES Y C. MGUEZ			200	200
SAN MARTIN				
C. BARRIALES Y C. UNION				200

Dr. Natalja L. Herna Rodriguez
Sec. de Servicios Públicos
Gobierno de Mendoza



ANEXO III (DESDE EL 01-02-2024)

Denominación: 712 RIVADAVIA - PALMIRA POR BARRIALES (AP. POR ORFILA)

ETAPAS	RIVADAVIA CARRIL RETAMO Y C. MARTINEZ	JUNIN CARRIL BARRIALES Y C. MGUEZ	SAN MARTIN C. BARRIALES Y C. UNION	SAN MARTIN PALMIRA AVENIDA LIBERTADOR Y RIVADAVIA
KM. PARCIALES	8,30	10,10	9,20	7,90
KM. RECORRIDOS	8,30	18,40	27,60	35,50
TERMINAL LINIERS Y ARISTOBULO DEL VALLE RIVADAVIA	200	200	200	320
CARRIL RETAMO Y C. MARTINES RIVADAVIA		200	200	320
CARRIL BARRIALES Y C. MGUEZ SAN MARTIN			200	200
C. BARRIALES Y C. UNION				200

Dr. Natalia L. Niemi Rodríguez
Spa. de Servicios Públicos
Gobierno de Mendoza



DECRETO N° 2198/2023
RESOLUCIÓN N° : 01111

ANEXO III (DESDE EL 01-02-2024)

Denominación: 712 RIVADAVIA - PALMIRA POR BARRIALES (AP. POR CABALLERO)

ETAPAS	RIVADAVIA CARRIL RETAMO Y C. MARTINEZ	JUNIN CARRIL BARRIALES Y C. MGUEZ	SAN MARTIN C. BARRIALES Y C. UNION	SAN MARTIN PALMIRA AVENIDA LIBERTADOR Y RIVADAVIA
KM. PARCIALES	8,30	10,10	9,20	7,90
KM. RECORRIDOS	8,30	18,40	27,60	35,50
TERMINAL LINIERS Y ARISTOBULO DEL VALLE RIVADAVIA	200	200	200	320
CARRIL RETAMO Y C. MARTINES RIVADAVIA		200	200	320
CARRIL BARRIALES Y C. MGUEZ SAN MARTIN			200	200
C. BARRIALES Y C. UNION				200

Dr. Matías L. Peña Rodríguez
Sec. de Servicios Públicos
Gobierno de Mendoza



ANEXO III (DESDE EL 01-02-2024)

Denominación: 712 RIVADAVIA - PALMIRA X BARRIALES (AP. POR RODRIGUEZ PEÑA)

ETAPAS	RIVADAVIA CARRIL RETAMO Y C. MARTINEZ	JUNIN CARRIL BARRIALES Y C. MGUEZ	SAN MARTIN C. BARRIALES Y C. UNION	SAN MARTIN PALMIRA AVENIDA LIBERTADOR Y RIVADAVIA
KM. PARCIALES	8,30	10,10	9,20	7,90
KM. RECORRIDOS	8,30	18,40	27,60	35,50
TERMINAL LINIERS Y ARISTOBULO DEL VALLE	200	200	200	320
RIVADAVIA				
CARRIL RETAMO Y C. MARTINES		200	200	320
JUNIN				
CARRIL BARRIALES Y C. MGUEZ			200	200
SAN MARTIN				
C. BARRIALES Y C. UNION				200

Dr. Natalia L. Heredia Rodríguez
Sec. de Servicios Públicos
Gobierno de Mendoza



Gobierno de Mendoza
SECRETARÍA DE SERVICIOS PÚBLICOS

DECRETO N° 2198/2023

RESOLUCIÓN N°: 01111

ANEXO III (DESDE EL 01-02-2024)

DICETOURS S.R.L. GRUPO 700

713

Denominación: 713 RIVADAVIA - MEDRANO - MENDOZA

ETAPAS	MENDOZA RUTA PROV N° 50 Y URQUIZA	GUAYMALLEN SANTA ANA Y TIRAZO	GUAYMALLEN RODEO DE LA GRUZ R.50 Y SERPA	MAIPU RODEO DEL MEDIO R N°50 Y PODESTA	MAIPU F. BELTRAN R. N°50 Y VILLA PANCHITA	SAN MARTIN PALMIRA G. BARRIALES Y CALLE UNION	JUNIN RODRIGUEZ PENA LOS SAUCE Y PERALOS SAUCE Y PASO NIVEL	JUNIN EL TOPON LA LEGUA Y C. CORREA	RIVADAVIA MEDRANO G. MOYANO Y G. LA VIRGEN	RIVADAVIA TRES ESQUINA MOYANO Y LOS JAMONES	JUNIN BODEGA ESCORIHUELA MOYANO Y PRIMAVERA	JUNIN RETAMO Y C. MARTINES	RIVADAVIA LINERS Y ARSTOBULO DEL VALLE
KM. PARCIALES	5,50	2,00	11,00	4,20	4,50	7,90	7,50	4,00	5,30	8,50	4,90	9,30	8,30
KM. RECORRIDOS	5,50	7,50	18,50	22,70	27,20	35,10	42,60	48,60	52,90	61,40	66,30	75,60	83,90
TERMINAL DE OMNIBUS	200	200	260	260	320	400	660	660	660	800	890	970	970
RUTA PROV N° 50 Y URQUIZA		200	200	200	320	320	570	660	660	660	800	890	970
GUAYMALLEN			200	200	200	320	490	570	660	660	660	800	800
GUAYMALLEN RODEO DE LA GRUZ R.50 Y SERPA				200	200	200	400	490	570	660	660	660	660
MAIPU RODEO DEL MEDIO R N°50 Y PODESTA					200	200	320	320	490	490	570	660	660
MAIPU F. L. BELTRAN R. N°50 Y VILLA PANCHITA						200	200	320	320	400	490	570	660
SAN MARTIN PALMIRA G. BARRIALES Y CALLE UNION							200	200	260	320	400	490	660
JUNIN RODRIGUEZ PENA LOS SAUCE Y PERALOS SAUCE Y PASO NIVEL								200	200	320	400	490	660
JUNIN EL TOPON LA LEGUA Y C. CORREA									200	200	320	400	660
RIVADAVIA MEDRANO G. MOYANO Y G. LA VIRGEN										200	320	400	660
RIVADAVIA TRES ESQUINA MOYANO Y LOS JAMONES											200	320	660
JUNIN BODEGA ESCORIHUELA MOYANO Y PRIMAVERA												200	660
JUNIN RETAMO Y C. MARTINES													200
RIVADAVIA LINERS Y ARSTOBULO DEL VALLE													

Dr. Héctor J. Rodríguez
Sec. de Servicios Públicos
Gobierno de Mendoza



GOBIERNO DE MENDOZA
SECRETARÍA DE SERVICIOS PÚBLICOS

DECRETO N° 2198/2023
RESOLUCIÓN N°: 0111

ANEXO III (DESDE EL 01-02-2024)

Denominación: 713 RIVADAVIA - MEDRANO - MENDOZA (A.P. POR MEDRANO)

ETAPAS	MENDOZA RUTA PROV N° 50 Y URQUIZA	GUAYMALLEN SANTA ANA Y TIRAZO	GUAYMALLEN RODEO DE LA GRUZ R.50 Y SERPA	MAIPU RODEO DEL MEDIO R N°50 Y PODESTA	MAIPU F. L. BELTRAN R. N°50 Y VILLA PANCHITA	SAN MARTIN PALMIRA C. BARRIALES Y CALLE UNION	JUNIN RODRIGUEZ PERA LOS SAUCE Y NIVEL	JUNIN EL TOPON LA LEGUA Y C. CORREA	RIVADAVIA MEDRANO C. MOYANO Y C. LA VIRGEN	RIVADAVIA TRES ESQUINA MOYANO Y LOS JAMONES	JUNIN BODEGA ESCORHUELA MOYANO Y PRIMAVERA	JUNIN C. RETAMO Y C. MARTINES	RIVADAVIA LINERS Y ARISTOBULO DEL VALLE
KM. PARCIALES	5,50	2,00	11,00	4,20	4,50	7,90	7,50	4,00	8,30	8,50	4,90	9,30	8,30
KM. RECORRIDOS	5,50	7,50	18,50	22,70	27,20	35,10	42,60	46,60	52,90	61,40	66,30	75,60	83,90
MENDOZA	200	200	260	260	320	400	680	680	680	800	890	970	970
MENDOZA													
TERMINAL DE OMBIBUS													
MENDOZA													
RUTA PROV N° 50 Y URQUIZA		200	200	200	320	320	570	660	660	660	800	890	970
GUAYMALLEN													
GUAYMALLEN RODEO DE LA GRUZ R.50 Y SERPA			200	200	200	200	490	570	660	660	660	800	800
MAPU RODEO DEL MEDIO R N°50 Y PODESTA					200	200	320	490	490	490	570	660	660
MAIPU F. L. BELTRAN R. N°50 Y VILLA PANCHITA						200	200	320	320	400	490	570	660
SAN MARTIN PALMIRA C. BARRIALES Y CALLE UNION							200	200	260	320	400	490	680
JUNIN RODRIGUEZ PERA LOS SAUCE Y JUNIN								200	200	320	320	400	400
JUNIN EL TOPON LA LEGUA Y C. CORREA									200	200	320	320	320
RIVADAVIA MEDRANO C. MOYANO Y C. LA VIRGEN										200	200	200	320
RIVADAVIA TRES ESQUINA MOYANO Y LOS JAMONES											200	200	200
JUNIN BODEGA ESCORHUELA MOYANO Y PRIMAVERA												200	200
JUNIN C. RETAMO Y C. MARTINES													200
RIVADAVIA LINERS Y ARISTOBULO DEL VALLE													200

Dr. Natalia K. Rama Rodríguez
Sec. de Servicios Públicos
Gobierno de Mendoza



GOBIERNO DE MENDOZA
SECRETARÍA DE SERVICIOS PÚBLICOS

DECRETO N° 2198/2023
RESOLUCIÓN N°: 01111

ANEXO III (DESDE EL 01-02-2024)

Denominación: 713 RIVADAVIA - MEDRANO - MENDOZA (AP. POR MEDRANO Y RODRIGUEZ PEÑA)

ETAPAS	MENDOZA RUTA PROV N° 50 Y URQUIZA	GUAYMALLEN SANTA ANA Y TIRAZO	GUAYMALLEN RODEO DE LA GRUZ R50 Y SERPA	MAIPU RODEO DEL MEDIO R N°50 Y PODESTA	MAIPU F. L. BELTRAN R. N°50 Y VILLA PANCHITA	SAN MARTIN PALMIRA C. BARRALES Y CALLE UNION	JUNIN RODRIGUEZ PEÑA LOS SAUCE Y PASO NIVEL	JUNIN EL TOPON LA LEGUA Y C. CORREA	RIVADAVIA MEDRANO C. MOYANO Y G. LA VIRGEN	RIVADAVIA TRES ESQUINA MOYANO Y LOS JAMONES	JUNIN BODEGA ESCORHUELA MOYANO Y PRIMAVERA	JUNIN C. RETAMO Y C. MARTINES	RIVADAVIA LINENS Y ARISTOBULO DEL VALLE
KM. PARCIALES	5,50	2,00	11,00	4,20	4,30	7,30	7,30	4,00	6,30	8,50	4,30	9,30	8,30
KM. RECORRIDOS	5,50	7,50	18,50	22,70	27,20	35,10	42,80	46,80	52,90	61,40	66,30	75,60	83,90
MENDOZA	200	200	260	260	320	400	690	690	690	800	890	970	970
MENDOZA													
TERMINAL DE OMBIBUS													
MENDOZA													
RUTA PROV N° 50 Y URQUIZA		200	200	200	320	320	570	690	690	690	800	890	970
GUAYMALLEN													
SANTA ANA Y TIRAZO			200	200	200	320	490	570	690	690	800	890	970
GUAYMALLEN RODEO DE LA GRUZ R50 Y SERPA				200	200	320	400	490	570	690	800	890	970
MAIPU RODEO DEL MEDIO R N°50 Y PODESTA					200	200	320	490	570	690	800	890	970
MAIPU F. L. BELTRAN R. N°50 Y VILLA PANCHITA						200	200	320	490	570	690	800	970
SAN MARTIN PALMIRA C. BARRALES Y CALLE UNION							200	200	290	320	400	490	690
JUNIN													
RODRIGUEZ PEÑA LOS SAUCE Y PASO NIVEL								200	200	320	320	400	400
JUNIN													
EL TOPON LA LEGUA Y C. CORREA									200	200	320	320	320
JUNIN													
RIVADAVIA													
MEDRANO C. MOYANO Y G. LA VIRGEN										200	200	200	320
RIVADAVIA													
TRES ESQUINA MOYANO Y LOS JAMONES											200	200	200
JUNIN													
BODEGA ESCORHUELA MOYANO Y PRIMAVERA												200	200
JUNIN													
C. RETAMO Y C. MARTINES													200

Dr. Natalio L. Merla Rodríguez
Sec. de Servicios Públicos
Gobierno de Mendoza



ANEXO III (DESDE EL 01-02-2024)

DICETOURS S.R.L. GRUPO 700

Denominación: 714 RIVADAVIA - LA DORMIDA POR COLOMBO

714

ETAPAS	RIVADAVIA STA M. ORO LINIER A. BROWN	RIVADAVIA DIQUE PHILLIPS C. DEL DIQUE Y COLOMBO	RIVADAVIA COLOMBO Y CARRIL R. 71	SANTA ROSA EL MIRADOR R. N° 50 Y C. MIRADOR	SANTA ROSA B°D. Humb.	SANTA ROSA R. N° 50 Y CALLE HERNANDEZ	SANTA ROSA LAS CATTAS R. N. 50° Y BIANCO	SANTA ROSA Gob. Civi R. N° 50 Y CALLE LEMOS	SANTA ROSA LA DORMIDA R. N° 50 Y LOS PARRALES
KM. PARCIALES	5,50	6,00	10,20	4,20	4,70	13,00	9,40	5,20	8,70
KM. RECORRIDOS	5,50	11,50	21,70	25,90	30,60	43,60	53,00	58,20	66,90
TERMINAL LINIERS Y ARISTOBULO DEL RIVADAVIA	200	200	320	320	400	570	660	660	800
STA M. ORO LINIER A. BROWN RIVADAVIA		200	200	320	320	400	570	660	660
DIQUE PHILLIPS C. DEL DIQUE Y COLOMBO RIVADAVIA			200	200	320	320	400	570	660
COLOMBO Y CARRIL R. 71 RIVADAVIA				200	200	200	320	400	490
EL MIRADOR R. N° 50 Y C. MIRADOR SANTA ROSA					200	200	200	320	400
B° D. Humb. SANTA ROSA						200	200	320	320
R. N° 50 Y CALLE HERNANDEZ SANTA ROSA							200	200	200
LAS CATTAS R. N. 50° Y BIANCO SANTA ROSA								200	200
Gob. Civi R. N° 50 Y CALLE LEMOS SANTA ROSA									200

Dr. Natalia Mema Rodríguez
Sec. de Servicios Públicos
Gobierno de Mendoza



GOBIERNO DE MENDOZA
SECRETARÍA DE SERVICIOS PÚBLICOS

DECRETO N° 2198/2023
RESOLUCIÓN N°: 01111

ANEXO III (DESDE EL 01-02-2024)

DICETOURS S.R.L. GRUPO 700

Denominación: 715 MENDOZA - LA PAZ

715

ETAPAS	MENDOZA ACC ESTE Y ARENALES	PALMIRA RUTA 50 Y CHIMBAS	SAN MARTIN RUTA 50 Y MARTINEZ	SAN MARTIN V. MIGUEZ RUTA 50 Y MIGUEZ	RIVADAVIA MIRADOR RUTA 50 Y EL MIRADOR	RIVADAVIA B° D. Humb. RUTA 50 Y GOMEZ	SANTA ROSA RUTA 50 Y HERNANDEZ	SANTA ROSA LAS CATTAS RUTA 50 Y 26 DE ENERO	SANTA ROSA Gob. Civil RUTA 50 Y LEMOS	SANTA ROSA LA D RUTA 50 Y FINCA RUMBO	SANTA ROSA Las Charcias RUTA 50 Y PASO A NIVEL	LA PAZ TERMINAL DE OMNIBUS
KM. PARCIALES	3,00	35,00	10,00	15,00	4,00	5,00	13,00	9,00	5,00	22,00	9,00	8,00
KM. RECORRIDOS	3,00	35,00	45,00	60,00	64,00	69,00	82,00	91,00	96,00	118,00	127,00	135,00
MENDOZA TERMINAL DE OMNIBUS	200	660	720	800	890	970	970	1120	1200	1480	1770	1660
MENDOZA ACC ESTE Y ARENALES		660	720	800	890	970	970	1120	1200	1480	1770	1660
PALMIRA RUTA 50 Y CHIMBAS			200	260	320	320	490	660	660	800	970	1290
SAN MARTIN RUTA 50 Y MARTINEZ				200	200	200	320	400	490	570	890	1120
SAN MARTIN V. MIGUEZ RUTA 50 Y MIGUEZ					200	200	200	320	400	490	800	890
RIVADAVIA MIRADOR RUTA 50 Y EL MIRADOR						200	200	200	320	400	660	800
RIVADAVIA B° D. Humb. RUTA 50 Y GOMEZ							200	200	320	320	660	800
SANTA ROSA RUTA 50 Y HERNANDEZ								200	200	320	570	660
SANTA ROSA LAS CATTAS RUTA 50 Y 26 DE ENERO									200	200	400	660
SANTA ROSA Gob. Civil RUTA 50 Y LEMOS										200	320	660
SANTA ROSA LA D RUTA 50 Y FINCA RUMBO											200	400
SANTA ROSA Las Charcias RUTA 50 Y PASO A NIVEL												200

Dr. Natalip L. Mena Rodríguez
Sec. de Servicios Públicos
Gobierno de Mendoza



ANEXO III (DESDE EL 01-02-2024)

DICETOURS S.R.L. GRUPO 700

716

Denominación: 716 DIRECTO MENDOZA - LA PAZ POR RUTA NAC. N° 7

ETAPAS	MENDOZA ACC ESTE Y ARENALES	SAN MARTIN RUTA 50 Y MARTINEZ	STA. ROSA RUTA 50 Y HERNANDEZ	SANTA ROSA LAS CATTAS RUTA 50 Y 26 DE ENERO	SANTA ROSA LA DORMIDA RUTA 50 Y FINCA RUMBO	LA PAZ TERMINAL DE OMNIBUS
KM. PARCIALES	5,50	40,00	37,00	9,00	20,00	34,00
KM. RECORRIDOS	5,50	45,50	82,50	91,50	111,50	145,50
MENDOZA TERMINAL DE OMNIBUS	200	720	970	1120	1460	1860
MENDOZA ACC ESTE Y ARENALES		200	490	660	800	1290
SAN MARTIN RUTA 50 Y MARTINEZ			200	200	320	800
SANTA ROSA RUTA 50 Y HERNANDEZ				200	200	660
SANTA ROSA LAS CATTAS RUTA 50 Y 26 DE ENERO					200	400
SANTA ROSA LA DORMIDA RUTA 50 Y FINCA RUMBO						200

Dr. Estelita L. Mena Rodríguez
Secretaría de Servicios Públicos
Gobierno de Mendoza



ANEXO III (DESDE EL 01-02-2024)

DICETOURS S.R.L. GRUPO 700

717

Denominación: 717 SAN MARTÍN - MEDRANO POR ORFILA APERTURA CALLE MIGUEZ									
ETAPAS	SAN MARTÍN CHILENO HERRERA Y ESPEJO	JUNIN ORFILA CORVALAN Y ORFILA	JUNIN CORVALAN CARRIL BARRIALES Y C. MIGUEZ	JUNIN BARRIALES LA MORA Y C. VIEJO BARRIALES	JUNIN R. PEÑA LOS SAUSES Y VIAS FF. CC.	JUNIN LOS SAUCES LA LEGUA Y LAS CORREAS	JUNIN EL TOPON LA LEGUA Y LAS CORREA	RIVADAVIA MEDRANO CALLE SARMIENTO	
KM. PARCIALES	4,20	3,10	5,80	5,00	4,00	2,70	4,80	4,10	
KM. RECORRIDOS	4,20	7,30	13,10	18,10	22,10	24,80	29,60	33,70	
SAN MARTIN TUCUMAN Y SARMIENTO	200	200	200	260	320	320	400	490	
SAN MARTÍN CHILENO HERRERA Y ESPEJO		200	200	200	320	320	320	400	
JUNIN ORFILA CORVALAN Y ORFILA			200	200	200	320	320	400	
JUNIN CORVALAN CARRIL BARRIALES Y C. MIGUEZ				200	200	200	320	320	
JUNIN BARRIALES LA MORA Y C. VIEJO BARRIALES					200	200	200	260	
JUNIN R. PEÑA LOS SAUSES Y VIAS FF. CC.						200	200	200	
JUNIN LOS SAUCES LA LEGUA Y LAS CORREAS							200	200	
JUNIN EL TOPON LA LEGUA Y LAS CORREA								200	



ANEXO III (DESDE EL 01-02-2024)

DICETOURS S.R.L. GRUPO 700

717-1

Denominación: 717-1 SAN MARTÍN - MEDRANO POR ORFILA APERTURA CALLE MIGUEZ (AP. POR ORFILA MIGUEZ)

ETAPAS	SAN MARTÍN CHILENO HERRERA Y ESPEJO	JUNIN ORFILA CORVALAN Y ORFILA	JUNIN CORVALAN CARRIL BARRIALES Y C. MIGUEZ	JUNIN BARRIALES LA MORA Y C. VIEJO BARRIALES	JUNIN R. PEÑA LOS SAUCES Y VIAS FF. CC.	JUNINLOS SAUCES LA LEGUA Y LAS CORREAS	JUNIN EL TOPON LA LEGUA Y LAS CORREA	RIVADAVIA MEDRANO CALLE SARMIENTO
KM. PARCIALES	4,20	3,10	5,90	5,00	4,00	2,70	4,80	4,10
KM. RECORRIDOS	4,20	7,30	13,10	18,10	22,10	24,80	29,60	33,70
SAN MARTIN TUCUMAN Y SARMIENTO	200	200	200	260	320	320	400	490
SAN MARTIN CHILENO HERRERA Y ESPEJO		200	200	200	320	320	320	400
JUNIN ORFILA CORVALAN Y ORFILA			200	200	200	320	320	400
JUNIN CORVALAN CARRIL BARRIALES Y C. MIGUEZ				200	200	200	320	320
JUNIN BARRIALES LA MORA Y C. VIEJO BARRIALES					200	200	200	260
JUNIN R. PEÑA LOS SAUCES Y VIAS FF. CC.						200	200	200
JUNIN LOS SAUCES LA LEGUA Y LAS CORREAS							200	200
JUNIN EL TOPON LA LEGUA Y LAS CORREA								200



ANEXO III (DESDE EL 01-02-2024)

DICETOURS S.R.L. GRUPO 700

718

Denominación: 718 RIVADAVIA – PHILLIPS

ETAPAS	RIVADAVIA STA.M. DE ORO LINIERS A.BROWM	JUNIN RETAMO CALLE ARIAS Y CARRIL RETAMO	JUNIN PHILLIPS CARRIL RETAMO Y E. GONZALEZ
KM. PARCIALES	5,50	9,00	9,90
KM. RECORRIDOS	5,50	14,50	24,40
TERMINAL LINIERS Y ARISTOBULO DEL VALLE	200	200	320
RIVADAVIA			
STA.M. DE ORO LINIERS A.BROWM		200	200
JUNIN RETAMO CALLE ARIAS Y CARRIL RETAMO			200
Denominación: 718 RIVADAVIA – PHILLIPS (AP. POR LO OTROYANES)			
ETAPAS	RIVADAVIA STA.M. DE ORO LINIERS A.BROWM	JUNIN RETAMO CALLE ARIAS Y CARRIL RETAMO	JUNIN PHILLIPS CARRIL RETAMO Y E. GONZALEZ
KM. PARCIALES	5,50	9,00	9,90
KM. RECORRIDOS	5,50	14,50	24,40
TERMINAL LINIERS Y ARISTOBULO DEL VALLE	200	200	320
RIVADAVIA			
STA.M. DE ORO LINIERS A.BROWM		200	200
JUNIN RETAMO CALLE ARIAS Y CARRIL RETAMO			200



ANEXO III (DESDE EL 01-02-2024)

DICETOURS S.R.L. GRUPO 700

719

Denominación: 719 JUNIN - PHILLIPS

ETAPAS	JUNIN CALLE RETAMO Y MARTINEZ	RIVADAVIA SAN ISIDRO Y ESTRELLA	JUNIN VIEJO RETAMO CARRIL V. RETAMO Y ARIAS	JUNIN PHILLIPS CARRIL V. RETAMO Y E. GONZALES	JUNIN LOS ATOYANES CARRIL V. RETAMO Y CARRIL EL MIRADOR
KM. PARCIALES	3,00	5,00	7,00	10,00	11,00
KM. RECORRIDOS	3,00	8,00	15,00	25,00	36,00
RIVADAVIA TERMINAL LINIERS Y ARISTOBULO DEL VALLE	200	200	200	260	320
JUNIN CALLE RETAMO Y MARTINEZ		200	200	200	260
RIVADAVIA SAN ISIDRO Y ESTRELLA			200	200	200
JUNIN VIEJO RETAMO CARRIL V. RETAMO Y ARIAS				200	200
JUNIN PHILLIPS CARRIL V. RETAMO Y E. GONZALES					200



ANEXO III (DESDE EL 01-02-2024)

DICETOURS S.R.L. GRUPO 700

Denominación: 720 RIVADAVIA - EL MIRADOR - LA CENTRAL

720

ETAPAS	RIVADAVIA UNION Y GALIGNIANA	RIVADAVIA GARGANTINI FLORIDA Y ORTEGA	RIVADAVIA LA VERDE FLORIDA Y BESTANI TITTARELLI	RIVADAVIA CALZETTI FLORIDA Y LOS GUINDOS	RIVADAVIA BARRERA FLORIDA Y BARRERA	RIVADAVIA LA CENTRAL RUTA 71 Y TERMINAL
KM. PARCIALES	5,50	5,10	5,70	3,20	3,70	10,50
KM. RECORRIDOS	5,50	10,60	16,30	19,50	23,20	33,70
RIVADAVIA TERMINAL LINIERS Y ARISTOBULO DEL VALLE	200	200	200	320	320	490
RIVADAVIA UNION Y GALIGNIANA		200	200	260	320	400
RIVADAVIA GARGANTINI FLORIDA Y ORTEGA			200	200	200	320
RIVADAVIA LA VERDE FLORIDA Y BESTANI TITTARELLI				200	200	320
RIVADAVIA CALZETTI FLORIDA Y LOS GUINDOS					200	200
RIVADAVIA BARRERA FLORIDA Y BARRERA						200



ANEXO III (DESDE EL 01-02-2024)

Denominación: 720 RIVADAVIA - EL MIRADOR - LA CENTRAL (AP. POR FORESTAL)

ETAPAS	RIVADAVIA UNION Y GALIGNIANA	RIVADAVIA GARGANTINI FLORIDA Y ORTEGA	RIVADAVIA LA VERDE FLORIDA Y BESTANI TITTARELLI	RIVADAVIA CALZETTI FLORIDA Y LOS GUINDOS	RIVADAVIA BARRERA FLORIDA Y BARRERRA	RIVADAVIA LA CENTRAL RUTA 71 Y TERMINAL
KM. PARCIALES	5,50	5,10	5,70	3,20	3,70	10,50
KM. RECORRIDOS	5,50	10,60	16,30	19,50	23,20	33,70
RIVADAVIA TERMINAL LINIERS Y ARISTOBULO DEL VALLE	200	200	200	320	320	490
RIVADAVIA UNION Y GALIGNIANA		200	200	260	320	400
RIVADAVIA GARGANTINI FLORIDA Y ORTEGA			200	200	200	320
RIVADAVIA LA VERDE FLORIDA Y BESTANI TITTARELLI				200	200	320
RIVADAVIA CALZETTI FLORIDA Y LOS GUINDOS					200	200
RIVADAVIA BARRERA FLORIDA Y BARRERRA						200



GOBIERNO DE MENDOZA
SECRETARÍA DE SERVICIOS PÚBLICOS

DECRETO N° 2198/2023
RESOLUCIÓN N° : 0 1 1 1

ANEXO III (DESDE EL 01-02-2024)

Denominación: 720 RIVADAVIA - EL MIRADOR - LA CENTRAL (AP. POR LAS YEGÜITAS)

ETAPAS	RIVADAVIA UNION Y GALIGNIANA	RIVADAVIA GARGANTINI FLORIDA Y ORTEGA	RIVADAVIA LA VERDE FLORIDA Y BESTANI TITTARELLI	RIVADAVIA CALZETTI FLORIDA Y LOS GUINDOS	RIVADAVIA BARRERA FLORIDA Y BARRERA	RIVADAVIA LA CENTRAL RUTA 71 Y TERMINAL
KM. PARCIALES	5,50	5,10	5,70	3,20	3,70	10,50
KM. RECORRIDOS	5,50	10,60	16,30	19,50	23,20	33,70
RIVADAVIA TERMINAL LINIERS Y ARISTORIBULO DEL VALLE	200	200	200	320	320	490
RIVADAVIA UNION Y GALIGNIANA		200	200	260	320	400
RIVADAVIA GARGANTINI FLORIDA Y ORTEGA			200	200	200	320
RIVADAVIA LA VERDE FLORIDA Y BESTANI TITTARELLI				200	200	320
RIVADAVIA CALZETTI FLORIDA Y LOS GUINDOS					200	200
RIVADAVIA BARRERA FLORIDA Y BARRERA						200

Dr. Natalia T. María Rodríguez
Sep. de Servicios Públicos
Gobierno de Mendoza



ANEXO III (DESDE EL 01-02-2024)

Denominación: 720 RIVADAVIA - EL MIRADOR - LA CENTRAL (AP. POR LA BANDERA)

ETAPAS	RIVADAVIA UNION Y GALIGNIANA	RIVADAVIA GARGANTINI FLORIDA Y ORTEGA	RIVADAVIA LA VERDE FLORIDA Y BESTANI TITTARELLI	RIVADAVIA CALZETTI FLORIDA Y LOS GUINDOS	RIVADAVIA BARRERA FLORIDA Y BARRERRA	RIVADAVIA LA CENTRAL RUTA 71 Y TERMINAL
KM. PARCIALES	5,50	5,10	5,70	3,20	3,70	10,50
KM. RECORRIDOS	5,50	10,60	16,30	19,50	23,20	33,70
RIVADAVIA TERMINAL LINERS Y ARISTOBULO DEL VALLE	200	200	200	320	320	490
RIVADAVIA UNION Y GALIGNIANA		200	200	260	320	400
RIVADAVIA GARGANTINI FLORIDA Y ORTEGA			200	200	200	320
RIVADAVIA LA VERDE FLORIDA Y BESTANI TITTARELLI				200	200	320
RIVADAVIA CALZETTI FLORIDA Y LOS GUINDOS					200	200
RIVADAVIA BARRERA FLORIDA Y BARRERRA						200



ANEXO III (DESDE EL 01-02-2024)

Denominación: 720 RIVADAVIA - EL MIRADOR - LA CENTRAL (AP. POR ESCUELA LAS ROSAS)

ETAPAS	RIVADAVIA UNION Y GALIGNIANA	RIVADAVIA GARGANTINI FLORIDA Y ORTEGA	RIVADAVIA LA VERDE FLORIDA Y BESTANI TITTARELLI	RIVADAVIA CALZETTI FLORIDA Y LOS GUINDOS	RIVADAVIA BARRERA FLORIDA Y BARRERA	RIVADAVIA LA CENTRAL RUTA 71 Y TERMINAL
KM. PARCIALES	5,50	5,10	5,70	3,20	3,70	10,50
KM. RECORRIDOS	5,50	10,60	16,30	19,50	23,20	33,70
RIVADAVIA						
TERMINAL LINERS Y ARISTOBULO DEL VALLE	200	200	200	320	320	490
RIVADAVIA UNION Y GALIGNIANA		200	200	260	320	400
RIVADAVIA GARGANTINI FLORIDA Y ORTEGA			200	200	200	320
RIVADAVIA LA VERDE FLORIDA Y BESTANI TITTARELLI				200	200	320
RIVADAVIA CALZETTI FLORIDA Y LOS GUINDOS					200	200
RIVADAVIA BARRERA FLORIDA Y BARRERA						200

Dr. Natalia L. Marina Rodriguez
Sec. de Servicios Públicos
Gobierno de Mendoza

Dr. Natalia L. Marina Rodriguez
Sec. de Servicios Públicos
Gobierno de Mendoza



DICETOURS S.R.L. GRUPO 700

Denominación: 721 SAN MARTÍN - RAMBLÓN - CIMALCO

721

ETAPAS	JUNIN MONTECASEROS Y C. NORTE	SAN MARTIN BUEN ORDEN CARRIL NORTE Y ESPINO	SAN MARTIN EL ESPINO CARRIL NORTE Y LEIVA	SAN MARTIN LEIVA CARRIL NORTE Y CALLE CORIAS	SANTA ROSA ESC. GIL CARRIL NORTE Y ESCUELA GIL	SANTA ROSA LAMBARE CALLE 13 Y ANZORENA	SANTA ROSA CIMALCO FINCA CIMALCO
KM. PARCIALES	10,00	3,80	5,30	5,80	4,30	7,00	10,90
KM. RECORRIDOS	10,00	13,80	19,10	24,90	29,20	36,20	47,10
LA COLONIA MONSEÑOR D'ANDREA, I. BUSOJET JUNIN	200	200	200	200	320	400	660
MONTECASEROS Y C. NORTE		200	200	200	320	400	660
SAN MARTIN BUEN ORDEN CARRIL NORTE Y ESPINO			200	200	200	400	490
EL ESPINO CARRIL NORTE Y LEIVA				200	200	320	490
LEIVA CARRIL NORTE Y CALLE					200	200	320
ESC. GIL CARRIL NORTE Y						200	200
LAMBARE CALLE 13 Y ANZORENA							200

[Handwritten signature]



ANEXO III (DESDE EL 01-02-2024)

Denominación: 721 SAN MARTÍN - RAMBLÓN - CIMALCO (AP. POR LAMBARE)

ETAPAS	JUNIN MONTECASEROS Y C. NORTE	SAN MARTIN BUEN ORDEN CARRIL NORTE Y ESPINO	SAN MARTIN EL ESPINO CARRIL NORTE Y LEIVA	SAN MARTIN LEIVA CARRIL NORTE Y CALLE CORIAS	SANTA ROSA ESC. GIL CARRIL NORTE Y ESCUELA GIL	SANTA ROSA LAMBARE CALLE 13 Y ANZORENA	SANTA ROSA CIMALCO FINCA CIMALCO
KM. PARCIALES	10,00	3,80	5,30	5,80	4,30	7,00	10,90
KM. RECORRIDOS	10,00	13,80	19,10	24,90	29,20	36,20	51,10
JUNIN LA COLONIA MONSEÑOR D'ANDREA, I BUSQUET	200	200	200	200	320	400	660
JUNIN MONTECASEROS Y C. NORTE		200	200	200	320	400	660
SAN MARTIN BUEN ORDEN CARRIL NORTE Y ESPINO			200	200	200	400	490
SAN MARTIN EL ESPINO CARRIL NORTE Y LEIVA				200	200	320	490
SAN MARTIN LEIVA CARRIL NORTE Y CALLE					200	200	320
CORIAS SANTA ROSA ESC. GIL CARRIL NORTE Y ESCUELA GIL						200	200
SANTA ROSA LAMBARE CALLE 13 Y ANZORENA							200



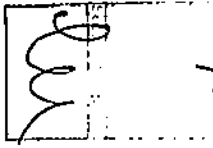
ANEXO III (DESDE EL 01-02-2024)

DICETOURS S.R.L. GRUPO 700

722

Denominación: 722 COLONIA GOMEZ - EL ÑANGO - ANZORENA (BAJO EL SAPO) - TRES ESQUINAS - SAN MARTÍN

ETAPAS	SAN MARTIN TERMINAL	SAN MARTIN CARRIL COSTA CANAL MONTECASEROS Y CARRIL NORTE	SAN MARTIN TRES ESQUINAS MONTECASEROS Y ZAPATA	SAN MARTIN EL ÑANGO MONTECASEROS Y EL ÑANGO	SAN MARTIN JESUS NAZARENO JESUS NAZARENO Y VIRGEN DE LOURDES
KM. PARCIALES	0,00	14,30	10,30	6,00	7,80
KM. RECORRIDOS	0,00	14,30	24,60	30,60	38,40
JUNIN					
LA COLONIA MONSEÑOR DANDREA, I. BUSQUET	200	200	200	260	320
SAN MARTIN TERMINAL		200	200	200	260
SAN MARTIN CARRIL COSTA CANAL MONTECASEROS Y CARRIL NORTE			200	200	200
SAN MARTIN TRES ESQUINAS MONTECASEROS Y ZAPATA				200	200
SAN MARTIN EL ÑANGO MONTECASEROS Y EL ÑANGO					200





ANEXO III (DESDE EL 01-02-2024)

DICETOURS S.R.L. GRUPO 700

723

Denominación: 723 RIVADAVIA - SAN MARTÍN POR GIAGNONI

ETAPAS	SAN MARTIN RUTA 50 Y CALLE MARTINEZ	JUNIN Ing. Giagnoni SANTO LUGARES Y CARRIL CENTRO	RIVADAVIA Mundo Nuevo SAN ISIDRO Y BELGRANO	RIVADAVIA LINIERS Y A. DEL VALLE
KM. PARCIALES	10,00	4,00	9,00	5,00
KM. RECORRIDOS	10,00	14,00	23,00	28,00
LA COLONIA Isidoro Busquet y 9 Julio	200	200	200	200
SAN MARTIN RUTA 50 Y CALLE MARTINEZ		200	200	200
JUNIN Ing. Giagnoni SANTO LUGARES Y CARRIL CENTRO			200	200
RIVADAVIA Mundo Nuevo SAN ISIDRO Y BELGRANO				200



GOBIERNO DE MENDOZA
SECRETARÍA DE SERVICIOS PÚBLICOS

DECRETO N° 2198/2023

RESOLUCIÓN N° : 01111

ANEXO III (DESDE EL 01-02-2024)

Denominación: 723 RIVADAVIA - SAN MARTÍN POR JUNIN

ETAPAS	SAN MARTIN TUCUMAN Y SARMIENTO	JUNIN R. N° 60 y CALLE MARTINEZ	RIVADAVIA LINIERS Y A. DEL VALLE
KM. PARCIALES	10,00	9,30	8,30
KM. RECORRIDOS	10,00	19,30	27,60
SAN MARTIN TERMINAL	200	200	200
SAN MARTIN TUCUMAN Y SARMIENTO		200	200
JUNIN R. N° 60 y CALLE MARTINEZ			200

SECRETARÍA DE SERVICIOS PÚBLICOS

Dr. Matías L. Mena Rodríguez
Sec. de Servicios Públicos
Gobierno de Mendoza



Gobierno de Mendoza
SECRETARÍA DE SERVICIOS PÚBLICOS

DECRETO N° 2198/2023

RESOLUCIÓN N° : 0 1 1 1

ANEXO III (DESDE EL 01-02-2024)

DICETOURS S.R.L. GRUPO 700

724

Denominación: 724 DIRECTO MENDOZA - RIVADAVIA

ETAPAS	JUJIN CARRIL RETAMO Y CARRIL CENTRO	SAN MARTIN ROBERT Y RUTA 7	MENDOZA ACC. ESTE Y COSTANERA
KM. PARCIALES	8,30	3,00	50,95
KM. RECORRIDOS	8,30	11,30	62,25
RIVADAVIA TERMINAL LINIERS Y ARISTOBULO DEL VALLE	800	800	890
JUJIN CARRIL RETAMO Y CARRIL CENTRO		800	800
SAN MARTIN ROBERT Y RUTA 7			800

SECRETARÍA DE SERVICIOS PÚBLICOS
GOBIERNO DE MENDOZA

Dr. Natalia L. Maena Rodríguez
Sec. de Servicios Públicos
Gobierno de Mendoza



GOBIERNO DE MENDOZA
SECRETARÍA DE SERVICIOS PÚBLICOS

DECRETO N° 2198/2023
RESOLUCIÓN N°: 0111

ANEXO III (DESDE EL 01-02-2024)

DICETOURS S.R.L. GRUPO 700

Denominación: 725 RIVADAVIA - LAS CATTAS POR LOBATO FLORIDA

725

ETAPAS	RIVADAVIA UNION Y GALIGNIANA	RIVADAVIA GARGANTINI FLORIDA Y ORTEGA	RIVADAVIA LA VERDE FLORIDA Y TITARELLI	RIVADAVIA CALZETTI FLORIDA Y LOS GUINDOS	RIVADAVIA BARRERA FLORIDA Y BARRERA	RIVADAVIA LA CENTRAL Y MIRADOR COLOMBO Y RUTA 71	SANTA ROSA R. 71 Y R. 50	SANTA ROSA B° D. Humb. R. N° 50 Y CALLE GOMEZ	SANTA ROSA R. 50 Y CALLE HERNANDEZ	SANTA ROSA LAS CATTAS R. N° 50 Y BLANCO
KM. PARCIALES	6,70	3,20	6,00	3,60	3,90	12,40	9,20	5,50	13,30	4,50
KM. RECORRIDOS	6,70	9,90	15,90	19,50	23,40	35,80	45,00	50,50	63,80	68,30
TERMINAL LINIERS Y ARISTOBULO DEL VALLE	200	200	200	320	320	490	570	570	660	660
RIVADAVIA UNION Y GALIGNIANA		200	200	260	320	400	490	570	570	660
RIVADAVIA GARGANTINI FLORIDA Y ORTEGA			200	200	200	320	400	490	570	570
RIVADAVIA LA VERDE FLORIDA Y TITARELLI				200	200	320	320	400	490	570
RIVADAVIA CALZETTI FLORIDA Y LOS GUINDOS					200	200	320	320	400	400
RIVADAVIA BARRERA FLORIDA Y BARRERA						200	200	320	320	400
RIVADAVIA LA CENTRAL Y MIRADOR COLOMBO Y RUTA 71							200	200	200	320
RIVADAVIA SANTA ROSA R. 71 Y R. 50								200	200	200
RIVADAVIA SANTA ROSA B° D. Humb. R. N° 50 Y CALLE GOMEZ									200	200
RIVADAVIA SANTA ROSA R. 50 Y CALLE HERNANDEZ										200

Dr. Matías L. Mena Rodríguez

Sec. de Servicios Públicos
Gobierno de Mendoza



ANEXO III (DESDE EL 01-02-2024)

DICETOURS S.R.L. GRUPO 700

726

Denominación: 726 LA COLONIA - UNC (DIRECTO)

ETAPAS	SAN MARTIN ACC ESTE COSTACANAL MONTECASERO	GUAYMALLEN ACC ESTE Y URQUIZA	MENDOZA CENTRO - UNCUYO
KM. PARCIALES	0,00	3,70	54,80
KM. RECORRIDOS	0,00	3,70	58,50
LA COLONIA - JUNIN 1. BOUQUET Y 9 DE JULIO	720	720	720
SAN MARTIN			
ACC ESTE COSTACANAL MONTECASERO		720	720
GUAYMALLEN ACC ESTE Y URQUIZA		..	720



GOBIERNO DE MENDOZA
SECRETARÍA DE SERVICIOS PÚBLICOS

DECRETO N° 2198/2023

RESOLUCIÓN N° : 0 1 1 1

ANEXO III (DESDE EL 01-02-2024)

DICETOURS S.R.L. GRUPO 700

Denominación: 727 RIVADAVIA - LAS CATITAS PORLOBATO FLORIDA

727

ETAPAS	RIVADAVIA	JUNIN	BARRIALES	ISLA GRANDE	PIPERBO	F.CALLE	PUYERREDON	URQUIZA	OZAMIS	VIETES	ETOM	UNC
KM. PARCIALES	0,00	8,30	9,00	7,70	3,20	5,30	2,90	5,00	3,90	5,40	14,40	7,30
KM. RECORRIDOS	0,00	8,30	17,30	25,00	28,20	33,50	36,40	41,40	45,30	50,70	65,10	72,40
RIVADAVIA	200	200	200	200	320	320	400	400	490	570	890	890
JUNIN		200	200	200	320	320	320	400	400	490	800	800
BARRIALES			200	200	200	320	320	320	400	400	660	660
ISLA GRANDE				200	200	200	320	320	320	400	570	570
PIPERBO					200	200	200	320	320	320	490	490
F.CALLE						200	200	200	320	320	400	400
PUYERREDON							200	200	200	320	320	320
URQUIZA								200	200	200	320	320
OZAMIS									200	200	320	320
VIETES										200	200	200
ETOM											200	200
UNC												200

Dr. Natalia L. Menna Rodríguez
Sec. de Servicios Públicos
Gobierno de Mendoza



GOBIERNO DE MENDOZA
SECRETARÍA DE SERVICIOS PÚBLICOS

DECRETO N° 2198/2023

RESOLUCIÓN N°: 0111

ANEXO III (DESDE EL 01-02-2024)

NUOVA GENERACIÓN S.A.

GRUPO 750

Dr. Natalia L. Mena Rodríguez
Sec. de Servicios Públicos
Gobierno de Mendoza



Gobierno de Mendoza
Secretaría de Servicios Públicos

Decreto N° 2198/2023

Resolución N°: 0111

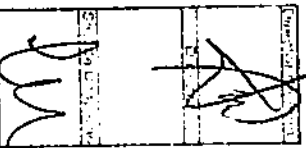
ANEXO III (DESDE EL 01-02-2024)

NUEVA GENERACIÓN S.A. GRUPO 750

751

Denominación: 751 BUEN ORDEN - B° SAN PEDRO

ETAPAS	BUEN ORDEN C.Norte y Montecaseros	SAN MARTIN B.Sur Mer y Lloy
KM. PARCIALES	8,10	27,60
KM. RECORRIDOS	8,10	35,70
ESTACION DE OMNIBUS SAN MARTIN Av Alem y Av. Tucuman	200	200
BUEN ORDEN C.Norte y Montecaseros		200



Dr. Matías L. Alema Rodríguez
Sec. de Servicios Públicos
Gobierno de Mendoza



Gobierno de Mendoza
Secretaría de Servicios Públicos

Decreto N° 2198/2023

Resolución N°: 01111

ANEXO III (DESDE EL 01-02-2024)

NUEVA GENERACIÓN S.A. GRUPO 750

754

Denominación: 754 LA PAZ - VILLA ANTIGUA

ETAPAS	LA PAZ R.NP. Nro. 50 y Suarez
KM. PARCIALES	22,9
KM. RECORRIDOS	22,9
LA PAZ Terminal La Paz	200

Dr. Natalia L. Mena Rodríguez
Sop. de Servicios Públicos
Gobierno de Mendoza



DECRETO N° 2198/2023

RESOLUCIÓN N° : 0111

ANEXO III (DESDE EL 01-02-2024)

NUEVA GENERACIÓN S.A. GRUPO 750

755

Denominación: 755 B° GUEMES - B° PERITO MORENO (Apertura B° Ambrosio por Canepa) (Apertura B° Ambrosio por Corrientes) (Apertura por B° Cristo Hermano) (Apertura por Cementerio)

ETAPAS	B o.PERITO MORENO Calle Central y Canepa	Bo.VILLA AMBROSIO Callejon Ambrosio y Av. Corrientes
KM. PARCIALES	13,4	3
KM. RECORRIDOS	13,4	16,4
Bo.GUEMES Tropero Sosa y Carril Norte	200	200
CEMENTERIO Carril Norte y Villalobos		200

Dr. Natalio L. Illera Rodríguez
Sec. de Servicios Públicos
Gobierno de Mendoza



ANEXO III (DESDE EL 01-02-2024)

NUEVA GENERACIÓN S.A. GRUPO 750

756

Denominación: 756 MENDOZA - RODEO DEL MEDIO - (Apertura B° Norte)

ETAPAS	SANTA ANA A. Este y Urquiza	RODEO DE LA CRUZ Tirasso y B. de los Andes	RODEO DEL MEDIO R.P. N° 50 y Serpa	IGLESIA RODEO DEL MEDIO Iglesia Ma. Auxiliadora
KM. PARCIALES	4,6	2,9	10,7	2
KM. RECORRIDOS	4,6	7,5	18,2	20,2
MENDOZA ETOM	200	200	200	260
SANTA ANA Acc. Este y Urquiza		200	200	200
RODEO DE LA CRUZ Tirasso y B. de los Andes			200	200
RODEO DEL MEDIO Tirasso y B. de los Andes				200

Dr. Natalia L. Mena Rodríguez
Secretaría de Servicios Públicos
Gobierno de Mendoza



ANEXO III (DESDE EL 01-02-2024)

NUEVA GENERACIÓN S.A. GRUPO 750

758

Denominación: 758 SAN MARTIN - MENDOZA

ETAPAS	STA.ANA R.N.Nro.7 y Urquiza	R.DE LA CRUZ B.de los Andes y Tirasso	R.DEL MEDIO R.P.Nro50 y Serpa	F.L. BELTRAN R.P.Nro.50 y Podesta	PALMIRA R.P.Nro.50 Villa Panchita	SAN MARTIN R.P.Nro.50 y C. Chimbab	ESTACION TERMINAL SAN MARTIN
KM. PARCIALES	6,0	5,0	6,0	3,0	4,0	11,0	6,0
KM. RECORRIDOS	6,0	11,0	17,0	20,0	24,0	35,0	41,0
MENDOZA ETOM	200	200	260	260	320	400	660
SANTA ANA R.N.Nro.7 y Urquiza		200	200	200	320	320	400
RODEO DE LA CRUZ B. de los Andes y Tirasso			200	200	200	320	400
RODEO DEL MEDIO R.P.No.50 y Serpa				200	200	200	320
F.L.BELTRAN R.P.No.50 y Podesta					200	200	320
PALMIRA R.P.No.50 Villa Panchita						200	200
SAN MARTIN R.P.No.50 y Chimbab							200



ANEXO III (DESDE EL 01-02-2024)

NUEVA GENERACIÓN S.A. GRUPO 750

759

Denominación: 759 FRAY LUIS BELTRAN - MENDOZA (DIRECTO)

ETAPAS	KM. 8 A. Este y Urquiza	RODEO DEL MEDIO B.de los Andes y Tirasso	FRAY LUIS BELTRAN R.P.Nro 50 y V.Podesta	BºNORTE HOSPITAL METRAUX
KM. PARCIALES	4,6	13,6	3,5	3,9
KM. RECORRIDOS	4,6	18,2	21,7	25,6
MENDOZA ETOM	200	260	260	320
KM.8		200	200	200
Acc. Este y Urquiza				
RODEO DEL MEDIO				
B.de los Andes y Tirasso			200	200
FRAY LUIS BELTRAN				
R.P. Nro.50 y V.Podesta				200

Dr. Marcelo L. Mena Rodríguez
Sec. de Servicios Públicos
Gobierno de Mendoza



ANEXO III (DESDE EL 01-02-2024)

NUEVA GENERACIÓN S.A. GRUPO 750

760

Denominación: 760 JUNIN - MENDOZA POR SAN MARTIN (EXPRESO)

ETAPAS	SANTA ANA Urquiza y R.N.No.7	PALMIRA A. Este y Urquiza	SAN MARTIN R.P.No.50 y C. Chimbas	JUNIN y Jofe Mitre
KM. PARCIALES	4,6	30,8	12,4	6,7
KM. RECORRIDOS	4,6	35,4	47,8	54,5
MENDOZA ETOM	260	660	720	800
SANTA ANA Acc. Este y Urquiza		660	720	800
PALMIRA R.P.No.50 y Carril Chimbas			260	320
SAN MARTIN 1.Busquet y 9 de Julio				260

Dr. Natalia L. Merina Rodríguez
Sec. de Servicios Públicos
Gobierno de Mendoza



ANEXO III (DESDE EL 01-02-2024)

NUEVA GENERACIÓN S.A. GRUPO 750

761

Denominación: 761 L.C. SAN MARTIN - MENDOZA (DIRECTO)

ETAPAS	MENDOZA Costanera y A. Este
KM. PARCIALES	48,65
KM. RECORRIDOS	48,65
SAN MARTIN	720
I. Busquet y M. D'Andrea	

NUEVA GENERACIÓN S.A. GRUPO 750

762

Denominación: 762 LA COLONIA - SAN MARTIN - PALMIRA SUR (Apertura Rivadavia por

Cdte Torres)

ETAPAS	PALMIRA R.P. No.50 y Chimbas	S.MARTIN I. Busquet y M. D'Andrea	JUNIN El Retamo y Martinez	ESTACION DE OMNIBUS RIVADAVIA
KM. PARCIALES	6,64	12,81	8,23	6,9
KM. RECORRIDOS	6,64	19,45	27,68	34,58
PALMIRA SUR Calle No3 y Gran Libano	200	200	320	320
PALMIRA R.P. No.50 y Chimbas		200	200	200
S.MARTIN I. Busquet y M. D'Andrea			200	200
JUNIN El Retamo y Martinez				200



ANEXO III (DESDE EL 01-02-2024)

NUEVA GENERACIÓN S.A. GRUPO 750

763

Denominación: 763 LA COLONIA - SAN MARTIN - B° LOPEZ - CHAPANAY (AP. TRES PORTEÑAS X C.C.MONTECASEROS)

ETAPAS	CHIVILCOY C.C.C.Mont Y C.Norte	ALTO SALVADOR C.C.C.Mont Y Chivilcoy	LOS OLMOS Cereceto y Miguez	CHAPANAY C.Chimbas y Pizarro	MIRANDA Chimbas y Zapata	BALZARINI Miranda y Balzarini
KM. PARCIALES	9,9	2,6	4,9	8,3	1,6	9,1
KM. RECORRIDOS	9,9	12,5	17,4	25,7	27,3	36,4
SAN MARTIN I.Bousquet y M.D'Andrea	200	200	260	320	320	400
CHIVILCOY C.C.C.Montecaseros y C.Chivilcoy		200	200	260	260	320
ALTO SALVADOR Cereceto y Miguez			200	200	260	260
LOS OLMOS C.Chimbas y Pizarro				200	200	200
CHAPANAY Chimbas y C.Zapata					200	200
MIRANDA C.Zapata y Miranda						200



ANEXO III (DESDE EL 01-02-2024)

NUEVA GENERACIÓN S.A. GRUPO 750

764

Denominación: 764 LA COLONIA - SAN MARTIN - TRES PORTEÑAS - DIVISADERO - EL CENTRAL (POR FINCA LA REINA)

ETAPAS	CHIVILCOY C.C.C Monte. Y C. Norte	ALTO SALVADOR C.C.C.Monte. Y Chivilcoy	EL ÑANGO C.C.C.Monte. Y Anzorena	GALIGNIANA C.C.C.Monte. Y El Ñango	TRES PORTEÑAS C.C.C.Monte. Y G.Segura	DIVISADERO Bayo y G.Segura	CARLETO Fca. Carletto
KM. PARCIALES	9,9	2,6	2,9	4,8	10,1	9,6	13,2
KM. RECORRIDOS	9,9	12,5	15,4	20,2	30,3	39,9	53,1
SAN MARTIN LBousquet y M.DAndrea	200	200	260	320	400	490	660
CHVILCOY C.C.C.Montecaseros y C.Norte		200	200	200	320	400	490
ALTO SALVADOR C.C.C.Montecaseros y Chivilcoy			200	200	260	320	400
EL ÑANGO C.C.C.Montecaseros y Anzorena				200	200	260	320
GALIGNIANA C.C.C.Montecaseros y El Ñango					200	200	320
TRES PORTEÑAS C.C.C.Montecaseros y G.Segura						200	200
DIVISADERO Bayo y G.Segura							200



ANEXO III (DESDE EL 01-02-2024)

NUEVA GENERACIÓN S.A. GRUPO 750

765

Denominación: 765 SAN MARTIN - FINCOP POR TRES ESQUINAS

ETAPAS	CARRIL NORTE C. Montecaseros y C.Norte	TRES ESQUINAS C. Montecaseros y Anzorena	ZAPATA C. Montecaseros y Zapata	FINCOP Sta. Marina frente Fca.
KM. PARCIALES	11,6	5,1	3,4	8,8
KM. RECORRIDOS	11,6	16,7	20,1	28,9
SAN MARTIN I.Bousquet y M.D'Andrea	200	200	260	320
CARRIL NORTE Montecaseros y Norte		200	200	200
TRES ESQUINAS Montecaseros y Anzorena			200	200
ZAPATA C.Montecaseros y Zapata				200



ANEXO III (DESDE EL 01-02-2024)

NUEVA GENERACIÓN S.A. GRUPO 750

766

Denominación: 766 SAN MARTIN - SASETRU - CHIVILCOY

ETAPAS	BUEN ORDEN C.Monte. Y C.Norte	CHIVILCOY C.Norte y El Espino	B° CHIVILCOY El Espino y Anzorena	B° CHIVILCOY Anzorena y B° Chivi
KM. PARCIALES	11,6	4,3	5,4	1
KM. RECORRIDOS	11,6	15,9	21,3	22,3
SAN MARTIN I.Bousquet y M.D.Andrea	200	200	260	320
BUEN ORDEN C.Monte. Y C.Norte		200	200	320
CHIVILCOY C.Norte y El Espino			200	200
BARRIO CHIVILCOY El Espino y Anzorena				200



ANEXO III (DESDE EL 01-02-2024)

NUEVA GENERACIÓN S.A. GRUPO 750

767

Denominación: 767 SAN MARTIN - TRES ESQUINAS - COLONIA LOS CHARABONES (POR SASETRU)

ETAPAS	C.NORTE C.Monte. Y C.Norte	TRES ESQUINAS C.Monte. Y Anzorena	ZAPATA Zapata y Angosta	LOS CHARABONES Zapata y V.Campagnola	COLONIA MONTECASEROS Charabones y Calle Nro2	SASETRU Finca Sasetru Los Pinares
KM. PARCIALES	8,8	5	2,65	6,4	6,5	17,7
KM. RECORRIDOS	8,8	13,8	16,45	22,85	29,35	47,1
SAN MARTIN	200	200	200	320	400	490
1.Bousquet y M.D'Andrea						
CARRIL NORTE						
C. Norte y Montecaseros		200	200	200	320	400
TRES ESQUINAS						
Anzorena			200	200	200	320
ZAPATA						
Zapata y Angosta				200	200	200
LOS CHARABONES						
C.Zapala y V.Campagnola					200	200
SASETRU						200



GOBIERNO DE MENDOZA
SECRETARÍA DE SERVICIOS PÚBLICOS

DECRETO N° 2198/2023

RESOLUCIÓN N°: 0111

ANEXO III (DESDE EL 01-02-2024)

NUEVA GENERACIÓN S.A. GRUPO 750

768

Denominación: 768 SAN MARTIN - LA DORMIDA (APERTURA B° COSTANERA)

ETAPAS	INGENIERO GIAGNONI R.P. Nro 50 y Martinez	ALTO VERDE R.P. Nro.50 y Lucero	VUELTA MIGUEZ R.P. Nro.50 y Salvarredí	EL MIRADOR R.P. Nro.50 y Miguez	Bo.DON HUMBERTOR.P.N ro.50 y Mirador	SANTA ROSA R.P. Nro.50 y Gomez	LAS CATTITAS R.P. Nro.50 y Hernandez	GOBERNADOR CIVIT R.P. Nro.50 y Blanco	LA DORMIDA R.P. Nro.50 y Lemos	HOTEL LA DORMIDA R. Falasiani
KM. PARCIALES	12,2	2,8	4,7	3,2	4,4	5,5	13,4	11,1	4	4,8
KM. RECORRIDOS	12,2	15	19,7	22,9	27,3	32,8	46,2	57,3	61,3	66,1
SAN MARTIN I.Bousquet y M.D'Andrea	200	200	200	340	340	400	570	660	660	800
INGENIERO GIAGNONI R.P. Nro 50 y Martinez		200	200	200	200	320	400	570	570	660
ALTO VERDE R.P. Nro.50 y Lucero			200	200	200	260	320	400	660	660
VUELTA MIGUEZ R.P. Nro.50 y Salvarredí				200	200	200	320	400	490	570
EL MIRADOR R.P. Nro.50 y Miguez					200	200	200	260	400	490
Bo.DON HUMBERTOR. P. Nro.50 y Mirador						200	200	200	320	400
SANTA ROSA R.P. Nro.50 y Gomez							200	200	320	320
LAS CATTITAS R.P. Nro.50 y Hernandez								200	200	200
GOBERNADOR CIVIT R.P. Nro.50 y Blanco									200	200
LA DORMIDA R.P. Nro.50 y Lemos										200

Dr. Natalio Luján Rodríguez
Sec. de Servicios Públicos
Gobierno de Mendoza



GOBIERNO DE MENDOZA
SECRETARÍA DE SERVICIOS PÚBLICOS

DECRETO N° 2198/2023

RESOLUCIÓN N°: 0111

ANEXO III (DESDE EL 01-02-2024)

NUEVA GENERACIÓN S.A. GRUPO 750

Denominación: 769 MENDOZA - LA PAZ y (Apertura Directo)

769

ETAPAS	SANTA ANA R.N.No.7 y Urquiza	PALMIRA R.P.No.50 y Caril Chimbab	SAN MARTIN R.P.No.50 y C.Chimbab	VUELTA MIGUEZ R.P.No.50 y Calle Miguez	MIRADOR R.P.No.50 y Caril Mirador	Barrio DON HUMBERTO R.P.No.50 y Calle Gomez	SANTA ROSA R.P.No.50 y Calle Hernandez	LAS CATTITAS R.P.No.50 y Blanco	GOBERNADOR CIVIT R.P.No.50 y Calle Lemos	LA DORMIDA R.P.No.50 y Los Parrales	LAS CHACRITAS R.P.No.50 y Paso a Nivel	ESTACION OMNIBUS LA PAZ
KM. PARCIALES	6,0	29,4	12,8	14,5	4,4	5,5	13,4	11,1	4,0	13,1	22,0	3,8
KM. RECORRIDOS	6,0	35,4	48,2	62,7	67,1	72,6	86,0	97,1	101,1	114,2	136,2	140,0
MENDOZA ETOM	200	660	720	800	890	970	970	1120	1120	1460	1770	1860
PALMIRA R.P.No.50 y Caril Chimbab		200	200	320	400	570	660	800	890	970	1290	1460
SAN MARTIN R.P.No.50 y Martinez			200	260	320	320	490	660	660	800	970	1290
VUELTA MIGUEZ R.P.No.50 y Calle Miguez				200	200	200	320	400	490	570	690	1120
MIRADOR R.P.No.50 y Caril Mirador					200	200	200	320	400	490	800	800
Barrio DON HUMBERTO R.P.No.50 y Calle Gomez						200	200	200	320	400	660	800
SANTA ROSA R.P.No.50 y Calle Hernandez							200	200	320	320	660	800
LAS CATTITAS R.P.No.50 y Blanco								200	200	200	570	660
GOBERNADOR CIVIT R.P.No.50 y Calle Lemos									200	200	400	660
LA DORMIDA R.P.No.50 y Los Parrales										200	260	400
LAS CHACRITAS R.P.No.50 y Paso a Nivel											200	200
VILLA ANTIGUA Pasarela Esc. Rezzoagaili												200

Dr. Natalia Ariana Rodriguez
Sec. de Servicios Públicos
Gobierno de Mendoza



ANEXO III (DESDE EL 01-02-2024)

NUEVA GENERACIÓN S.A. GRUPO 750

770

Denominación: 770 DESAGUADERO - LA PAZ

ETAPAS	KLM 893	KLM 885 Antena Movistar	KLM 876	DESAGUADERO ISCAMEN	DESAGUADERO Restaurant
KM. PARCIALES	6,0	5,0	8,0	9,0	9,6
KM. RECORRIDOS	6,0	14,0	19,0	28,0	37,6
ESTACION OMNIBUS LA PAZ	200	200	320	320	660
KLM 893		200	200	260	400
KLM 885 Antena Movistar			200	200	260
KLM 876				200	200
DESAGUADERO ISCAMEN					200

Dr. ~~Patricia~~ **María Rodríguez**
Sec. de Servicios Públicos
Gobierno de Mendoza



ANEXO III (DESDE EL 01-02-2024)

NUEVA GENERACIÓN S.A. GRUPO 750

771

Denominación: 771 SAN MARTIN - ALTO VERDE

ETAPAS	INGENIERO GIAGNONI R.P.Nro.50 y Martínez	ALTO VERDE C.Sud Alto Verde y C.Lucero	VUELTA MIGUEZ C.Sud Alto Verde y Salvarredí	MIGUEZ Vuelta Miguez y R.P.No.50
KM. PARCIALES	12,2	4,5	9,7	5,5
KM. RECORRIDOS	12,2	16,7	26,4	31,9
SAN MARTIN I.Bousquet y M.D'Andrea	200	200	200	260
INGENIERO GIAGNONI R.P.Nro.50 y Martínez		200	200	200
ALTO VERDE C.Sud Alto Verde y C.Lucero			200	200
VUELTA MIGUEZ C.Sud Alto Verde y Salvarredí				200

Dr. Natalia L. Herra Rodríguez
Sec. de Servicios Públicos
Gobierno de Mendoza



GOBIERNO DE MENDOZA
SECRETARÍA DE SERVICIOS PÚBLICOS

DECRETO N° 2198/2023

RESOLUCIÓN N°: 0111

ANEXO III (DESDE EL 01-02-2024)

NUEVA GENERACIÓN S.A. GRUPO 750

772

Denominación: 772 RIVADAVIA - LA DORMIDA - LOS PARRALES

ETAPAS	MUNDO NUEVO San Isidro y Belgrano	INGENIERO GIAGNONI Stos. Lugares y C.Centro	ALTO VERDE R.P.Nro.50 y Luceiro	VUELTA MIGUEZ R.P.Nro.50 y Salvareddi	EL MIRADOR R.P.Nro.50 y Miguez	Bo.DON HUMBERTO R.P.Nro.50 y C.Mirador	SANTA ROSA R.P.Nro.50 y Gomez	LAS CATITAS R.P.Nro.50 y Hernandez	GOB.CVIT R.P.Nro.50 y Blanco	LA DORMIDA R.P.Nro.50 y Lemos	PARRALES R.P.No50 y Parrales Mendozaños
KM. PARCIALES	5,5	3,2	5,1	4,6	3,2	4,4	5,5	13,4	11,1	4	13,1
KM. RECORRIDOS	5,5	9,7	13,8	18,4	21,6	26	31,5	44,9	56	60	73,1
ESTACION DE OMNIBUS RIVADAVIA	200	200	200	200	260	320	400	570	660	660	890
MUNDO NUEVO San Isidro y Belgrano		200	200	200	260	320	320	400	660	660	720
INGENIERO GIAGNONI Stos.Lugares y C.Centro			200	200	200	200	320	400	660	660	660
ALTO VERDE R.P.Nro.50 y Luceiro				200	200	200	260	320	400	660	660
VUELTA MIGUEZ R.P.Nro.50 y Salvareddi					200	200	200	260	320	490	570
EL MIRADOR R.P.Nro.50 y Miguez						200	200	200	260	400	490
Bo.DON HUMBERTO R.P.Nro.50 y C.Mirador							200	200	200	260	400
SANTA ROSA R.P.Nro.50 y Gomez								200	200	260	320
LAS CATITAS R.P.Nro.50 y Hernandez									200	200	200
GOB.CVIT R.P.Nro.50 y Blanco										200	200
LA DORMIDA R.P.Nro.50 y Lemos											200

Dr. Matías L. Arena Rodríguez
Sec. de Servicios Públicos
Gobierno de Mendoza



ANEXO III (DESDE EL 01-02-2024)

NUEVA GENERACIÓN S.A. GRUPO 750

773

Denominación: **773 SAN MARTIN - RIVADAVIA**

(Apertura)

La Posta) (por Olivares - Carril centro)

ETAPAS	SAN MARTIN I.Bousquet y M.D'Andrea	JUNIN Retamo y Martinez	ESTACION DE OMNIBUS RIVADAVIA
KM. PARCIALES	3,1	8,1	6,9
KM. RECORRIDOS	3,1	14,2	18,1
ESTACION DE OMNIBUS SAN MARTIN	200	200	200
SAN MARTIN I.Bousquet y M.D'Andrea		200	200
JUNIN Retamo y Martinez			200

Dr. Natalio L. Mena Rodríguez
Sec. de Servicios Públicos
Gobierno de Mendoza



ANEXO III (DESDE EL 01-02-2024)

NUEVA GENERACIÓN S.A. GRUPO 750

774

Denominación: 774 SAN MARTIN - CHAPANAY - ALTO CHAPANAY (POR SAN PEDRO)

ETAPAS	PALMIRA R.P. Nro.50 y Chimbas	CARBONE V.R.P. Nro.50 y C.San Pedro	PIZARRO C.San Pedro y Carbone	CHAPANAY C.San Pedro y Pizarro	ALTO CHAPANAY C.Chimbas y La Mora	CORDOBA Calle 4 y C.San Pedro
KM. PARCIALES	12,0	6,4	2,7	7,1	10,6	7,4
KM. RECORRIDOS	12,0	18,4	21,1	28,2	38,8	46,2
SAN MARTIN I.Bousquet y M.DAndrea	200	200	200	320	320	400
PALMIRA R.P. Nro.50 y Chimbas		200	200	200	260	320
CARBONE V.R.P. Nro.50 y C.San Pedro			200	200	200	200
PIZARRO C.San Pedro y Carbone				200	200	200
CHAPANAY C.San Pedro y Pizarro					200	200
ALTO CHAPANAY C.Chimbas y La Mora						200



ANEXO III (DESDE EL 01-02-2024)

NUEVA GENERACIÓN S.A. GRUPO 750

775

Denominación: 775 SAN MARTIN - TRES PORTEÑAS (POR CARRIL CHIMBAS) - (Apertura Nueva California)

ETAPAS	PALMIRA R.P. Nro.50 y Chimbas	GURRUCHAGA V.R.P. Nro.50 y Chimbas	PIZARRO C.Chimbas y Villegas	CHAPANAY C.Chimbas y Pizarro	ALTO CHAPANAY C.Chimbas y La Mora	TRES PORTEÑAS C.Chimbas y Galligniana	ESCUELA SECUNDARIA Bayo y Galligniana
KM. PARCIALES	12,0	8,4	3,6	6,3	3,8	6,8	4,4
KM. RECORRIDOS	12,0	20,4	24,0	30,3	34,1	40,9	45,3
SAN MARTIN I.Bousquet y M.D'Andrea	200	200	200	320	320	400	490
PALMIRA R.P. Nro.50 y Chimbas		200	200	200	260	260	320
GURRUCHAGA V. R.P. Nro.50 y Chimbas			200	200	200	260	320
PIZARRO C.Chimbas y Villegas				200	200	200	260
CHAPANAY C.Chimbas y Pizarro					200	200	200
ALTO CHAPANAY C.Chimbas y La Mora						200	200
TRES PORTEÑAS C.Chimbas y Galligniana							200



ANEXO III (DESDE EL 01-02-2024)

NUEVA GENERACIÓN S.A. GRUPO 750

776

Denominación: 776 SAN MARTIN - C. LAMBARE (POR TRES ESQUINAS) - (Ap. Colonia Montecaseros)

ETAPAS	CARRIL NORTE C.Monte. Y C.Norte	TRES ESQUINAS C.Monte. Y Anzorena	CHIVILCOY Zapata y Angosta	LAMBARE Zapata y V. Campagnola	COLONIA LAMBARE Villarreal y C.Chivilcoy
KM. PARCIALES	11,6	5,1	3,4	11	6,5
KM. RECORRIDOS	11,6	16,7	20,1	31,1	37,6
SAN MARTIN l.Bousquet y M.D'Andrea	200	200	200	260	400
CARRIL NORTE C.Monte. Y C.Norte		200	200	200	320
TRES ESQUINAS C.Monte. Y Anzorena			200	200	200
CHIVILCOY Zapata y Angosta				200	200
LAMBARE Zapata y V.Campagnola					200

Dr. Atalayo L. Mena Rodríguez
Séc. de Servicios Públicos
Gobierno de Mendoza



GOBIERNO DE MENDOZA
SECRETARÍA DE SERVICIOS PÚBLICOS

DECRETO N° 2198/2023
RESOLUCIÓN N° : 0111

ANEXO III (DESDE EL 01-02-2024)

NUEVA GENERACIÓN S.A. GRUPO 750

777

Denominación: 777 SAN MARTIN - NUEVA CALIFORNIA (POR TRES PORTEÑAS)

ETAPAS	PALMIRA R.P. Nro.50 y Chimbas	GURRUCHAGA V.R.P. Nro.50 y Chimbas	PIZARRO C.Chimbas y Villegas	CHAPANAY C.Chimbas y Pizarro	ALTO CHAPANAY C.Chimbas y La Mora	TRES PORTEÑAS C.Chimbas y Galligniana	EL CENTRAL C.Chimbas y Llosa	PUESTO VIEJO C.Chimbas y Maranoff	N.CALIFORNIA Sullivan y O.Basualdo
KM. PARCIALES	12,0	8,4	3,6	6,3	3,8	6,8	4,4	15,9	11,5
KM. RECORRIDOS	12,0	20,4	24,0	30,3	34,1	40,9	45,3	61,2	72,7
SAN MARTIN I.Bousquet y M.Dandrea	200	200	200	320	320	400	490	660	970
PALMIRA R.P. Nro.50 y Chimbas		200	200	200	260	320	320	660	800
GURRUCHAGA V. R.P. Nro.50 y Chimbas			200	200	200	260	320	400	660
PIZARRO C.Chimbas y Villegas				200	200	200	320	400	570
CHAPANAY C.Chimbas y Pizarro					200	200	200	320	570
ALTO CHAPANAY C.Chimbas y La Mora						200	200	320	490
TRES PORTEÑAS C.Chimbas y Galligniana							200	260	320
EL CENTRAL C.Chimbas y Llosa								200	320
PUESTO VIEJO C.Chimbas y Maranoff									200

Dr. Astasio L. Herra Restani
Sec. de Servicios Públicos
Gobierno de Mendoza



ANEXO III (DESDE EL 01-02-2024)

NUEVA GENERACIÓN S.A. GRUPO 750

778 A

Denominación: 778A MENDOZA - LOS ALAMOS - FCA. CARTELLONE - (Apertura 2 de Abril) - (Apertura Centro de Salud Las Margaritas) - (Apertura Escolar 1 por Calle Don Bosco) - (Apertura Escolar 2 por Calle Los Valencianos) - (Apertura Escolar 3) - (Apertura Escolar 4) - (Apertura Escolar 5) - (Apertura Escolar 6) - (Apertura Escolar 7)

ETAPAS	SANTA ANA A. Este y Urquiza	RODEO DE LA CRUZ B. de los Andes y Tirasso	RODEO DEL MEDIO R.P. Nro.50 y Serpa	F. LUIS BELTRAN R.P. Nro.50 y V. Podesta	AVELLANEDA C. Los Alamos y Rodriguez	CALLE SAN MARTIN C. Los Alamos y Avellaneda	R.P. Nro.31 C. San Martin y R.P. Nro.31	SUPERMERCADO MUÑOZ R.P. Nro.31 y 2 de Abril	CARTELLONE Administracion
KM. PARCIALES	4,6	2,9	10,7	3,5	4,6	6,4	5,7	9	8,8
KM. RECORRIDOS	4,6	7,5	18,2	21,7	26,3	32,7	38,4	47,4	56,2
MENDOZA ETOM	200	200	260	260	320	400	400	490	660
SANTA ANA A. Este y Urquiza		200	200	200	260	260	320	400	490
RODEO DE LA CRUZ B. de los Andes y Tirasso			200	200	200	260	320	400	400
RODEO DEL MEDIO R.P. Nro.50 y Serpa				200	200	200	260	320	400
F. LUIS BELTRAN R.P. Nro.50 y V. Podesta					200	200	200	260	320
AVELLANEDA C. Los Alamos y Rodriguez						200	200	200	260
CALLE SAN MARTIN San Martin y R.P. Nro.31							200	200	260
R.P. Nro.31 C. San Martin y R.P. Nro.31								200	200
SUPERMERCADO MUÑOZ R.P. No.31 Y 2 de Abril									200
CARTELLONE									200

Dr. Natalio L. Mena Rodriguez
Sp. de Servicios Públicos
Gobierno de Mendoza



NUEVA GENERACIÓN S.A. GRUPO 750

778 B

Denominación: 778B MENDOZA - FCA TITARELLI - FCA CARTELLONE

ETAPAS	SANTA ANA A. Este y Urquiza	RODEO DE LA CRUZ B. De los Andes y Tirasso	RODEO DEL MEDIO R.P. Nro.50 y Serpa	F.L.BELTRAN R.P. Nro.50 y V.Podesta	ESC.TITARELLI R.P.Nro.50 y V.Panchita	TITARELLI Titarelli y Florida	2 DE ABRIL Titarelli y R.P.Nro.20	CARTELLONE 2 de Abril y R.P.Nro.31	CARTELLONE Administración
KM. PARCIALES	4,6	2,9	10,7	3,5	4,3	5,4	3,1	11,1	8,8
KM. RECORRIDOS	4,6	7,5	18,2	21,7	26	31,4	34,5	45,6	54,4
MENDOZA ETOM	200	200	260	260	320	400	400	490	660
SANTA ANA A. Este y Urquiza		200	200	200	260	320	320	400	490
RODEO DE LA CRUZ B. De los Andes y Tirasso			200	200	200	260	320	400	400
RODEO DEL MEDIO R.P. Nro.50 y Serpa				200	200	200	200	260	320
F.L.BELTRAN R.P. Nro.50 y V. Podesta					200	200	200	260	320
ESC.TITARELLI R.P. Nro.50 y V. Panchita						200	200	200	260
TITARELLI Titarelli y Florida							200	200	200
2 DE ABRIL Titarelli y R.P. Nro.20								200	200
CARTELLONE 2 de Abril y R.P. Nro.31									200

Dr. Natalia L. Mena Rodríguez

Sec/Aia Servicios Públicos
Gobierno de Mendoza



GOBIERNO DE MENDOZA
SECRETARÍA DE SERVICIOS PÚBLICOS

DECRETO N° 2198/2023
RESOLUCIÓN N°: 01111

ANEXO III (DESDE EL 01-02-2024)

NUEVA GENERACIÓN S.A. GRUPO 750

Denominación: 779 MENDOZA - NUEVA CALIFORNIA - (Apertura Finca La Reina)

779

ETAPAS	KLM 8.A. Este y Urquiza	RODEO DEL MEDIO R.P. Nro. 50 y Sepra	F.L.BELTRAN R.P. Nro. 50 y V. Podesta	PALMIRA R.P. Nro. 50 y V. Panclita	GURRUCHAGA R.P. Nro. 50 y C. Chimbab	PIZARRO C. Chimbab y Villegas	CHAPANAY C. Chimbab y Pizarro	ALTO CHAPANAY C. Chimbab y La Mora	TRES PORTEÑAS C. Chimbab y Galigiana	FINCA REINA Reina y C. San Pedro	EL CENTRAL Lloas y C. San Pedro	PUERTO VIEJO C. Chimbab y Marañoff	CALIFORNIA Sullivan y O. Bassalido
KM. PARCIALES	4,6	12,1	3,5	4,3	10,5	4,2	6,3	3,8	6,8	4,4	7,7	5,3	11,7
KM. RECORRIDOS	4,6	16,7	20,2	24,5	35	39,2	45,5	49,3	56,1	60,5	68,2	73,5	85,2
MENDOZA ETOM	200	260	260	320	400	400	490	660	660	970	970	1120	1120
KLM 8													
A. Este y Urquiza		200	200	200	200	320	400	400	490	490	800	890	970
RODEO DEL MEDIO R.P. Nro. 50 y Sepra			200	200	200	200	320	400	400	490	660	720	890
F.L.BELTRAN R.P. Nro. 50 y V. Podesta				200	200	200	200	320	400	400	490	660	800
PALMIRA R.P. Nro. 50 y V. Panclita					200	200	200	260	320	320	490	660	800
GURRUCHAGA R.P. Nro. 50 y C. Chimbab						200	200	200	260	320	400	400	660
PIZARRO C. Chimbab y Villegas							200	200	200	320	400	400	570
CHAPANAY C. Chimbab y Pizarro								200	200	200	310	320	570
ALTO CHAPANAY C. Chimbab y La Mora									200	200	200	320	490
TRES PORTEÑAS C. Chimbab y Galigiana										200	200	260	320
FINCA REINA Reina y C. San Pedro											200	200	320
EL CENTRAL Lloas y C. San Pedro												200	320
PUERTO VIEJO C. Chimbab y Marañoff												200	320

Dr. Natalio L. Mena Rodríguez
Sec. de Servicios Públicos

Gobierno de Mendoza



ANEXO III (DESDE EL 01-02-2024)

NUEVA GENERACIÓN S.A. GRUPO 750

780

Denominación: 780 SAN MARTIN - EL CENTRAL (POR TRES PORTEÑAS) - (Apertura Calle Villegas)

ETAPAS	PALMIRA R.P.Nro.50 y C.Chimbas	GURRUCHAGA V.R.P.Nro.50 y C.Chimbas	PIZARRO C.Chimbas y Villegas	CHAPANAY C.Chimbas y Pizarro	ALTO CHAPANAY C.Chimbas y La Mora	TRES PORTEÑAS C.Chimbas y Galligniana	FINCA REINA Reina y C.San Pedro	EL CENTRAL Llosas y C.San Pedro	CALLE MENDOZA Esc. Hernandez
KM. PARCIALES	12,0	8,4	3,6	7,4	3,8	6,8	4,4	7,7	6,3
KM. RECORRIDOS	12,0	20,4	24,0	31,4	35,2	42,0	46,4	54,1	60,4
SAN MARTIN I.Bousquet y M.DAndrea	200	200	200	320	320	400	490	570	660
PALMIRA R.P.Nro.50 y C.Chimbas		200	200	200	260	320	320	400	570
GURRUCHAGA V. R.P.Nro.50 y C.Chimbas			200	200	200	260	320	320	400
PIZARRO C.Chimbas y Villegas				200	200	200	260	320	320
CHAPANAY C.Chimbas y Pizarro					200	200	200	320	320
ALTO CHAPANAY C.Chimbas y La Mora						200	200	260	260
TRES PORTEÑAS C.Chimbas y Galligniana							200	200	260
FINCA REINA Reina y C.San Pedro								200	200
EL CENTRAL Llosas y C.San Pedro									200



NUEVA GENERACIÓN S.A. GRUPO 750

782

Denominación: 782 SAN MARTIN - MAIPU (POR STA BLANCA FRAY LUIS BELTRAN) - (AP ESCOLAR) - (AP ESCOLAR 7) - (AP ESCOLAR 8) - (AP ESCOLAR 9) - (AP ESC. BARRERA) - (AP B° SAB CAYETANO) - (AP ESC. LAFINUR)

ETAPAS	PALMIRA R.P.Nro.50 y C.Chimbas	SAN ROQUE Cartil Viejo y Lamadrid	CARRIL VIEJO Cartil Viejo y Zanetti	F.L.BELTRAN Cartil Viejo y resplandor	RODEO DEL MEDIO R.P.Nro.50 y V.Podesta	VILLA SECA P.Moreno y Pueyrredon	CASTRO BARROS P.Moreno y Castro Barros	URQUIZA T.Sosa y Urquiza	MAIPU San Martin y 5 de Abril
KM. PARCIALES	12,4	6,5	5,5	4,1	2,5	4,4	3,4	3,6	4,2
KM. RECORRIDOS	12,4	18,9	24,4	28,5	31	35,4	38,8	42,4	46,6
SAN MARTIN l.Bousquet y M.DAndrea	200	200	200	200	320	320	400	400	490
PALMIRA R.P.Nro.50 y C.Chimbas		200	200	200	200	200	260	320	400
SAN ROQUE Cartil Viejo y Lamadrid			200	200	200	200	260	320	320
CARRIL VIEJO Cartil Viejo y Zanetti				200	200	200	200	260	320
F.L.BELTRAN Cartil Viejo y resplandor					200	200	200	200	320
RODEO DEL MEDIO R.P.Nro.50 y V.Podesta						200	200	200	260
VILLA SECA P.Moreno y Pueyrredon							200	200	200
CASTRO BARROS P.Moreno y Castro Barros								200	200
URQUIZA T.Sosa y Urquiza									200

Dr. Nicolás Larrea Rodríguez
Ses. de Servicios Públicos
Gobierno de Mendoza



ANEXO III (DESDE EL 01-02-2024)

NUEVA GENERACIÓN S.A. GRUPO 750

783

Denominación: 783 LA COLONIA(JUNIN) - SAN MARTIN - PALMIRA CENTRO - (AP. B° AGUARIBAY) - (AP. B° RAMONOFF)

ETAPAS	PALMIRA R.P.Nro.50 y C.Chimbas	PALMIRA Bo.Aguaribay
KM. PARCIALES	12,4	10,7
KM. RECORRIDOS	12,4	23,1
SAN MARTIN I.Bousquet y M.DAndrea	200	200
PALMIRA R.P.Nro.50 y C.Chimbas		200

Dr. Natalio L. Maza Rodríguez
Sec. de Servicios Públicos
Gobierno de Mendoza



Gobierno de Mendoza
Secretaría de Servicios Públicos

Decreto N° 2198/2023

Resolución N°: 0111

ANEXO III (DESDE EL 01-02-2024)

NUEVA GENERACIÓN S.A. GRUPO 750

784

Denominación: 784 SAN MARTIN - ING GIAGNONI

ETAPAS	ING. GIAGNONI R.P. N° 50 y Martínez	VILLA ARGENTINA Lucero y C. Sud Alto Verde
KM. PARCIALES	15,2	4,5
KM. RECORRIDOS	15,2	19,7
SAN MARTIN l. Bousquet y M. D'Andrea		
ING. GIAGNONI R.P. N° 50 y Martínez	200	200
		200

Dr. Natalio L. Mena Rodríguez
Sec. de Servicios Públicos
Gobierno de Mendoza



ANEXO III (DESDE EL 01-02-2024)

NUEVA GENERACIÓN S.A. GRUPO 750

785

Denominación: 785 SAN MARTIN - LAS PIEDRITAS - (ESCOLAR 1) - (ESCOLAR 2) - (ESCOLAR 2)

ETAPAS	PALMIRA R.P.Nro.50 y C.Chimbas	LAMADRID R.P.Nro.50 y Lamadrid	TITARELLI Lamadrid Norte y Avellaneda	FCA. BACCHUCHI Titarelli y Florida	FINCA TORRE BLANCA Calle No 2 y Calle No15
KM. PARCIALES	10,0	3,0	3,0	3,0	10,0
KM. RECORRIDOS	10,0	13,0	16,0	19,0	29,0
SAN MARTIN I.Bousquet y M.D'Andrea	200	200	260	320	320
PALMIRA R.P.Nro.50 y C.Chimbas		200	200	200	260
LAMADRID R.P.Nro.50 y Lamadrid			200	200	200
TITARELLI Lamadrid Norte y Avellaneda				200	200
FCA. BACCHUCHI Titarelli y Florida					200

Dr. Natalio L. Heredia Rodríguez
Sec. de Servicios Públicos
Gobierno de Mendoza



ANEXO III (DESDE EL 01-02-2024)

NUEVA GENERACIÓN S.A. GRUPO 750

786

Denominación: 786 SAN MARTIN - MENDOZA (Apertura UNC)

ETAPAS	MENDOZA ETOM	STA.ANA R.N.No.7 y Urquiza	R.DE LA CRUZ B.de los Andes y Tirasso	R.DEL MEDIO R.P.Nro.50 y Serpa	F.L. BELTRAN R.P.Nro.50 y V.Podesta	PALMIRA R.P.Nro.50 y V.Panchita	SAN MARTIN R.P.Nro.50 y C.Chimbas	TERMINAL DE OMNIBUS SAN MARTIN
KM. PARCIALES	6,0	5,0	6,0	3,0	4,0	11,0	6,0	15,0
KM. RECORRIDOS	6,0	11,0	17,0	20,0	24,0	35,0	41,0	56,0
UNC	200	260	260	320	320	400	660	720
MENDOZA ETOM		200	200	260	260	320	400	490
STA.ANA R.N.No.7 y Urquiza			200	200	200	260	320	400
R.DE LA CRUZ B.de los Andes y Tirasso				200	200	200	260	320
R.DEL MEDIO R.P.Nro50 y Serpa					200	200	200	320
F.L. BELTRAN R.P.Nro.50 y Podesta						200	200	260
PALMIRA R.P.Nro.50 Villa Panchita							200	200
SAN MARTIN R.P.Nro.50 y C.Chimbas								200



ANEXO III (DESDE EL 01-02-2024)

NUEVA GENERACIÓN S.A. GRUPO 750

787

**Denominación: 787 RIVADAVIA - MENDOZA (por Cte. Torres, Junín, San Martín)
DIRECTO**

ETAPAS	MENDOZA	SAN MARTIN	JUNIN	RIVADAVIA
KM. PARCIALES	4,6	43,2	6,7	6,7
KM. RECORRIDOS	4,6	47,8	54,5	61,2
MENDOZA Acc. Este y urquiza	260	720	800	890
SAN MARTIN 1. Busquet y 9 de Julio		260	260	260
JUNIN Mitre y Jofre			260	260
RIVADAVIA Belgrano y Martínez				260

Dr. Natalia E. Mena Rodríguez
Sec. de Servicios Públicos
Gobierno de Mendoza



ANEXO III (DESDE EL 01-02-2024)

NUEVA GENERACIÓN S.A. GRUPO 750

788

Denominación: 788 ALGARROBO GRANDE - JUNIN - SAN MARTIN

ETAPAS	INGENIERO GIAGNONI R.P.Nro.50 y Martínez	ALTO VERDE C.Sud Alto Verde y C.Lucero	VUELTA MIGUEZ C.Sud Alto Verde y Salvarredi	ALGARROBO GRANDE C.Centro e 1.Estrella	JUNIN C.Centro y Martínez	JUNIN Corralan y Orfila	TERMINAL SAN MARTIN x C.MIGUEZ
KM. PARCIALES	12,2	4,5	9,7	9,1	5,3	6,1	19,2
KM. RECORRIDOS	12,2	16,7	26,4	35,5	40,8	46,9	66,1
SAN MARTIN I.Bousquet y M.DAndrea	200	200	200	200	200	200	200
INGENIERO GIAGNONI R.P.Nro.50 y Martínez		200	200	200	200	200	200
ALTO VERDE C.Sud Alto Verde y C.Lucero			200	200	200	200	200
VUELTA MIGUEZ C.Sud A.Verde y Salvarredi				200	200	200	260
ALGARROBO GRANDE C.Centro e 1.Estrella					200	200	200
JUNIN C.Centro y Martínez						200	200
TERMINAL SAN MARTIN							200



ANEXO III (DESDE EL 01-02-2024)

NUEVA GENERACIÓN S.A. GRUPO 750

789

Denominación: 789 LA COLONIA JUNIN - SAN MARTIN - TRES PORTEÑAS - CALIFORNIA SERVICIO DIRECTO

ETAPAS	SAN MARTIN	CHIVILCOY	ALTO SALVADOR	EL ÑANGO	GALIGNIANA	TRES PORTEÑAS	EL CENTRAL	CALIFORNIA
KM. PARCIALES	10,9	2,84	2,37	5,35	9,48	11,93	7,85	8,85
KM. RECORRIDOS	10,9	13,74	16,11	21,46	30,94	42,87	50,72	59,57
SAN MARTIN	200	200	260	320	400	490	660	660
C.C.C.Montecaseros y C. Norte								
CHIVILCOY						400	490	660
C.C.C.Montecaseros y C.Chivilcoy								
ALTO SALVADOR						320	400	490
C.C.C.Montecaseros y Anzorena								
EL ÑANGO						260	320	400
C.C.C.Montecaseros y El Ñango								
GALIGNIANA						200	260	320
C.C.C.Montecaseros y G.Segura								
TRES PORTEÑAS						200	200	320
Chimba y Llosa								
EL CENTRAL							200	260
C.Chimbas y Marañoff								
CALIFORNIA								200
Sullivan y Calle Nro.5								

Dr. Natalia Mena Rodríguez
Sec. de Servicios Públicos
Gobierno de Mendoza



Gobierno de Mendoza
SECRETARÍA DE SERVICIOS PÚBLICOS

DECRETO N° 2198/2023

RESOLUCIÓN N°: 01111

ANEXO III (DESDE EL 01-02-2024)

C.A.T.A.

GRUPO 800

SECRETARÍA DE SERVICIOS PÚBLICOS
01/02/2024
Dr. Matías L. Mená Rodríguez

Dr. Matías L. Mená Rodríguez
Sec. de Servicios Públicos
Gobierno de Mendoza



ANEXO III (DESDE EL 01-02-2024)

Tipo de servicio: común

ZONA CENTRO - C.A.T.A. - GRUPO 800	801 A
Denominación: 801 A - TUNUYÁN - TUNUYÁN	

ETAPAS	TUNUYÁN
KM. PARCIALES	15,6
KM. RECORRIDOS	15,6
TUNUYÁN	200

Tipo de servicio: común

ZONA CENTRO - C.A.T.A. - GRUPO 800	801 B
Denominación: 801 B - TUNUYÁN - TUNUYÁN	

ETAPAS	TUNUYÁN
KM. PARCIALES	11,0
KM. RECORRIDOS	11,0
TUNUYÁN	200

Tipo de servicio: común

ZONA CENTRO - C.A.T.A. - GRUPO 800	801 C
Denominación: 801 C - TUNUYÁN - TUNUYÁN	

ETAPAS	TUNUYÁN
KM. PARCIALES	12,2
KM. RECORRIDOS	12,2
TUNUYÁN	200

Tipo de servicio: común

ZONA CENTRO - C.A.T.A. - GRUPO 800	801 D
Denominación: 801 D - TUNUYÁN - TUNUYÁN	

ETAPAS	TUNUYÁN
KM. PARCIALES	21,5
KM. RECORRIDOS	21,5
TUNUYÁN	260

Tipo de servicio: común

ZONA CENTRO - C.A.T.A. - GRUPO 800	801 E
Denominación: 801 E - TUNUYÁN - TUNUYÁN	

ETAPAS	TUNUYÁN
KM. PARCIALES	21,5
KM. RECORRIDOS	21,5
TUNUYÁN	260

Dr. Nahijol Alma Rodríguez
Sec. de Servicios Públicos
Gobierno de Mendoza



ANEXO III (DESDE EL 01-02-2024)

Tipo de servicio: común

ZONA CENTRO - C.A.T.A. - GRUPO 800

802 A

Denominación: 802 A - TUNUYÁN - VISTA FLORES

ETAPAS	TUNUYÁN	LOS SILOS	FINCA ACOSTA	ESC. MISTRAL	EST. V. FLORES	VISTA FLORES
KM. PARCIALES	5,8	4,2	5,4	3,8	4,2	2,5
KM. RECORRIDOS	5,8	10,0	15,4	19,2	23,4	25,9
TUNUYÁN	200	320	400	400	660	660
LOS SILOS		200	200	320	400	660
FINCA ACOSTA			200	200	320	400
ESCUELA MISTRAL				200	200	320
EST. V. FLORES					200	200
VISTA FLORES						200

Dr. Natalia L. Mena Rodríguez
Sec. de Servicios Públicos
Gobierno de Mendoza



ANEXO III (DESDE EL 01-02-2024)

Tipo de servicio: común

ZONA CENTRO - C.A.T.A. - GRUPO 800

802 B

Denominación: 802 B - TUNUYÁN - ESC. MISTRAL

ETAPAS	TUNUYÁN	LOS SILOS	FINCA ACOSTA	ESC. MISTRAL
KM. PARCIALES	5,8	4,2	4,4	2,6
KM. RECORRIDOS	5,8	10,0	14,4	17,0
TUNUYÁN	200	320	400	400
LOS SILOS		200	200	200
FINCA ACOSTA			200	200
ESCUELA MISTRAL				200

Dr. Natalia L. Mena Rodríguez
Sec. de Servicios Públicos
Gobierno de Mendoza



GOBIERNO DE MENDOZA
SECRETARÍA DE SERVICIOS PÚBLICOS

DECRETO N° 21.98/2023

RESOLUCIÓN N°: 0111

ANEXO III (DESDE EL 01-02-2024)

Tipo de servicio: común
ZONA CENTRO - C.A.T.A. - GRUPO 800

ETAPAS	Denominación: 803 A - MENDOZA - LA CONSULTA (por Veda Flores)														803 A
	MENDOZA	LULIÁN	PERDRIEL	AGRILLO	VUARTECHE	NEUVA COLONIA	ANCHORES	ZARPAJA	FURIO	TUNUYÁN	FINCA AGUILAR	CIVAS ROSAS	V. FLORES	CAMPO LOS ANDES	
Nº. PARCELES	8,1	14,0	4,3	6,3	10,0	7,0	14,5	10,0	3,8	7,5	5,1	6,1	3,8	9,4	4,1
Nº. RECORRIDOS	8,1	21,1	27,4	31,7	43,7	53,7	63,2	73,2	81,0	84,5	83,8	92,7	104,5	119,0	119,0
MENDOZA	290	310	400	490	560	490	1060	1060	1280	1310	1420	1290	1770	1770	1910
LULIÁN		200	210	230	490	640	800	890	1020	1120	1200	1310	1520	1600	1770
PERDRIEL			200	220	400	490	620	800	890	1060	1120	1290	1310	1520	1690
AGRILLO				200	320	400	490	720	890	1060	1120	1120	1290	1310	1520
VUARTECHE					200	320	490	640	720	890	890	1060	1120	1290	1310
N. COLONIA						200	320	320	430	640	640	890	1060	1120	1290
ANCHORES							200	320	310	320	570	620	640	890	1060
ZARPAJA								200	210	310	320	510	620	640	890
FURIO									200	200	310	310	570	620	890
TUNUYÁN										200	210	310	420	570	640
ARILANI											200	210	320	490	610
COLONIA LAS ROSAS												200	210	310	490
VISTA FLORES													200	210	310
CAMPO LOS ANDES														200	260
LA CONSULTA															290

Dr. Natalia L. Merna Rodríguez
Sec. de Servicios Públicos
Gobierno de Mendoza



Gobierno de Mendoza
Secretaría de Servicios Públicos

Decreto N° 2198/2023

Resolución N°: 0111

ANEXO III (Desde el 01-02-2024)

Tipo de servicio: expreso

ZONA CENTRO - C.A.T.A. - GRUPO 800

803 B

Denominación: 803 B - MENDOZA - LA CONSULTA (por Vista Flores)

ETAPAS	PERDRIEL	UGARTECHE	ZAPATA	TUNUYAN	FCA ARMANI	C. LAS ROSAS	VISTA FLORES	C. LOS ANDES	LA CONSULTA
KM. PARCIALES	27,4	30,0	15,3	7,0	5,1	6,1	5,8	9,4	4,1
KM. RECORRIDOS	29,0	59,0	74,3	81,3	88,4	92,5	98,3	107,7	111,8
MENDOZA	490	800	1370	1770	1920	1920	2090	2260	2490
PERDRIEL		490	1120	1370	1460	1520	1690	1920	2090
UGARTECHE			660	1120	1120	1200	1370	1520	1690
ZAPATA				320	400	720	720	800	1060
TUNUYAN					320	320	570	660	800
FCA ARMANI						320	400	570	660
C. LAS ROSAS							320	400	570
VISTA FLORES								320	320
C. LOS ANDES									320

Dr. Natalia María Rodríguez
Sec. de Servicios Públicos
Gobierno de Mendoza



ANEXO III (DESDE EL 01-02-2024)

Tipo de servicio: común

ZONA CENTRO - C.A.T.A. - GRUPO 800

804 A

Denominación: 804 A - TUNUYAN - LA CONSULTA

ETAPAS	TUNUYÁN	FINCA ARMANI	COLONIA LAS ROSAS	VISTA FLORES	CAMPO LOS ANDES	LA CONSULTA
KM. PARCIALES	3,7	5,1	6,2	5,8	9,4	4,1
KM. RECORRIDOS	3,7	8,8	15,0	20,8	30,2	34,3
TUNUYÁN	200	200	320	490	570	660
FINCA ARMANI		200	260	320	490	570
C. LAS ROSAS			200	260	320	490
VISTA FLORES				200	200	320
C. LOS ANDES					200	200
LA CONSULTA						200



Gobierno de Mendoza
SECRETARÍA DE SERVICIOS PÚBLICOS

DECRETO N° 2198/2023

RESOLUCIÓN N°: 01/23

ANEXO III (DESDE EL 01-02-2024)

Tipo de servicio: común

ZONA CENTRO - C.A.T.A. - GRUPO 800

804 B

Denominación: 804 B - TUNUYAN - LA CONSULTA (por Vista Flores)

ETAPAS	TUNUYÁN	FINCA ARMANI	COLONIA LAS ROSAS	VISTA FLORES	CAMPO LOS ANDES	LA CONSULTA
KM. PARCIALES	3,7	5,1	6,2	5,8	6,4	4,1
KM. RECORRIDOS	3,7	8,8	15,0	20,8	30,2	34,3
TUNUYÁN	200	260	320	490	570	660
FINCA ARMANI		200	260	320	490	570
C. LAS ROSAS			200	260	320	490
VISTA FLORES				200	200	320
C. LOS ANDES					200	200
LA CONSULTA						200

Dr. Natalia L. Mena Rodríguez
Sec. de Servicios Públicos
Gobierno de Mendoza



ANEXO III (DESDE EL 01-02-2024)

Tipo de servicio: común

ZONA CENTRO - C.A.T.A. - GRUPO 800

804 C

Denominación: 804 C - TUNUYAN - LA CONSULTA

ETAPAS	TUNUYÁN	FINCA ARMANI	COLONIA LAS ROSAS	VISTA FLORES	CAMPO LOS ANDES	LA CONSULTA
KM. PARCIALES	3,7	5,1	6,2	5,8	9,4	4,1
KM. RECORRIDOS	3,7	8,8	15,0	20,8	30,2	34,3
TUNUYÁN	200	200	320	490	570	660
FINCA ARMANI		200	260	320	490	570
C. LAS ROSAS			200	260	320	490
VISTA FLORES				200	200	320
C. LOS ANDES					200	200
LA CONSULTA						200

Dr. Natalio L. Merina Rodríguez
Sec. de Servicios Públicos
Gobierno de Mendoza



ANEXO III (DESDE EL 01-02-2024)

Tipo de servicio: común

ZONA CENTRO - C.A.T.A. - GRUPO 800

804 D

Denominación: 804 D - TUNUYAN - LA CONSULTA (por RP 92)

ETAPAS	TUNUYÁN	FINCA ARMANI	COLONIA LAS ROSAS	VISTA FLORES	CAMPO LOS ANDES	LA CONSULTA
KM. PARCIALES	3,7	5,1	6,2	5,8	9,4	4,1
KM. RECORRIDOS	3,7	8,8	15,0	20,8	30,2	34,3
TUNUYÁN	200	260	320	490	570	660
FINCA ARMANI		200	260	320	490	570
C. LAS ROSAS			200	260	320	490
VISTA FLORES				200	200	320
C. LOS ANDES					200	200
LA CONSULTA						200



Gobierno de Mendoza
Secretaría de Servicios Públicos

Decreto N° 2198/2023

Resolución N°: 0111

ANEXO III (DESDE EL 01-02-2024)

Tipo de servicio: común

ZONA CENTRO - C.A.T.A. - GRUPO 800

804 E

Denominación: 804 E - TUNUYAN - C. LOS ANDES

ETAPAS	TUNUYÁN	FINCA ARMANI	COLONIA LAS ROSAS	VISTA FLORES	CAMPO LOS ANDES
KM. PARCIALES	3,7	5,1	6,2	5,8	5,5
KM. RECORRIDOS	3,7	8,8	15,0	20,8	26,3
TUNUYÁN	200	260	320	490	570
FINCA ARMANI		200	260	320	490
C. LAS ROSAS			200	260	320
VISTA FLORES				200	200
C. LOS ANDES					200

Dr. Natalio L. Mena Rodríguez
Sec. de Servicios Públicos
Gobierno de Mendoza



ANEXO III (DESDE EL 01-02-2024)

Tipo de servicio: común

ZONA CENTRO - C.A.T.A. - GRUPO 800

804 F

Denominación: 804 F - TUNUYAN - VISTA FLORES

ETAPAS	TUNUYÁN	FINCA ARMANI	COLONIA LAS ROSAS	VISTA FLORES
KM. PARCIALES	3,7	5,1	6,2	5,8
KM. RECORRIDOS	3,7	8,8	15,0	20,8
TUNUYÁN	200	260	320	490
FINCA ARMANI		200	260	320
C. LAS ROSAS			200	200
VISTA FLORES				200



ANEXO III (DESDE EL 01-02-2024)

Tipo de servicio: común
ZONA CENTRO - C.A.T.A. - GRUPO 800

Denominación: 805 A - TUNUYAN - TUNUYAN (por La Riojita)

ETAPAS	TUNUYAN	FINCA ARMANI	COLONIA LAS ROSAS	VISTA FLORES
KM. PARCIALES	3,7	5,1	10,0	5,0
KM. RECORRIDOS	3,7	8,8	18,8	23,8
TUNUYAN	200	260	320	490
FINCA ARMANI		200	260	320
C. LAS ROSAS			200	200
VISTA FLORES				200

Dr. Natalio L. Maena Rodríguez
Sec. de Servicios Públicos
Gobierno de Mendoza



ANEXO III (DESDE EL 01-02-2024)

Tipo de servicio: común

ZONA CENTRO - C.A.T.A. - GRUPO 800

805 B

Denominación: 805 B - TUNUYAN - TUNUYAN (por Pte: Giunta)

ETAPAS	TUNUYÁN	FINCA ARMANI	COLONIA LAS ROSAS
KM. PARCIALES	3,7	3,7	5,0
KM. RECORRIDOS	3,7	7,4	12,4
TUNUYÁN	200	260	320
FINCA ARMANI		200	260
C. LAS ROSAS			200

Dr. Natalia L. Mena Rodríguez
Sec. de Servicios Públicos
Gobierno de Mendoza



GOBIERNO DE MENDOZA
SECRETARÍA DE SERVICIOS PÚBLICOS

DECRETO N° 2198/2023

RESOLUCIÓN N°: 0111

ANEXO III (DESDE EL 01-02-2024)

Tipo de servicio: común

ZONA CENTRO - C.A.T.A. - GRUPO 800

805 C

Denominación: 805 C - TUNUYAN - TUNUYAN (por Vista Flores)

ETAPAS	TUNUYAN	FINCA ARMANI	COLONIA LAS ROSAS	VISTA FLORES
KM. PARCIALES	3,7	5,1	10,0	8,9
KM. RECORRIDOS	3,7	8,8	18,8	27,7
TUNUYAN	200	260	320	490
FINCA ARMANI		200	260	320
C. LAS ROSAS			200	200
VISTA FLORES				200

Dr. Natalio L. Arana Rodríguez
Sep. de Servicios Públicos
Gobierno de Mendoza



GOBIERNO DE MENDOZA
SECRETARÍA DE SERVICIOS PÚBLICOS

DECRETO N° 2198/2023
RESOLUCIÓN N°: 01111

ANEXO III (DESDE EL 01-02-2024)

Tipo de servicio: común

ZONA CENTRO - C.A.T.A. - GRUPO 800

806 A

Denominación: 806 A - TUNUYÁN - TUNUYÁN (por Villa Seca)

ETAPAS	TUNUYÁN	FINCA ARMANI	C. LAS ROSAS	LOS SAUCES	VILLA SECA	BARBERO	ALVARADO	BGA. SALENTEN	LOS ÁRBOLES	ESC. MORALES
KM. PARCIALES	3,7	5,1	4,7	5,9	5,2	5,5	5,0	3,9	3,6	2,7
KM. RECORRIDOS	3,7	8,8	13,5	19,4	24,6	30,1	35,1	39,0	42,6	45,3
TUNUYÁN	200	260	320	490	800	800	800	800	890	890
FINCA ARMANI		200	260	490	800	800	800	800	800	800
C. LAS ROSAS			200	260	400	570	660	800	800	800
LOS SAUCES				200	320	320	320	400	400	720
VILLA SECA					200	320	320	320	400	400
BARBERO						200	260	320	320	400
ALVARADO							200	320	320	320
BGA SALENTEN								200	260	320
LOS ARBOLES									200	260
ESC. MORALES										200

Dr. Natalio L. Mená Rodríguez
Sec. de Servicios Públicos
Gobierno de Mendoza



ANEXO III (DESDE EL 01-02-2024)

Tipo de servicio: común

ZONA CENTRO - C.A.T.A. - GRUPO 800

806 B

Denominación: 806 B - TUNUYAN - TUNUYAN (por Las Pintadas)

ETAPAS	TUNUYÁN	FINCA ARMANI	C. LAS ROSAS	LAS PINTADAS	LOS BARRANCOS
KM. PARCIALES	3,7	5,1	1,4	2,9	4,1
KM. RECORRIDOS	3,7	8,8	10,2	13,1	17,2
TUNUYÁN	200	200	320	320	400
FINCA ARMANI		200	260	320	320
C. LAS ROSAS			200	200	320
LAS PINTADAS					260
LOS BARRANCOS					200



GOBIERNO DE MENDOZA
SECRETARÍA DE SERVICIOS PÚBLICOS

DECRETO N° 2198/2023
RESOLUCIÓN N°: 0111

ANEXO III (DESDE EL 01-02-2024)

Tipo de servicio: común

ZONA CENTRO - C.A.T.A. - GRUPO 800

806 C

Denominación: 806 C - TUNUYÁN - TUNUYÁN (por Los Arboles)

ETAPAS	TUNUYÁN	FINCA ARMANI	C. LAS ROSAS	LOS SAUCES	VILLA SECA	BARBERO	ALVARADO	BGA. SALENTEN	LOS ÁRBOLES	ESC. MORALES
KM. PARCIALES	3,7	5,1	4,7	5,9	5,2	5,5	5,0	3,9	3,6	2,7
KM. RECORRIDOS	3,7	8,8	13,5	19,4	24,6	30,1	35,1	39,0	42,6	45,3
TUNUYÁN	200	260	320	490	800	800	800	800	890	890
FINCA ARMANI		200	260	490	800	800	800	800	800	800
C. LAS ROSAS			200	260	400	570	660	800	800	800
LOS SAUCES				200	320	320	320	400	400	720
VILLA SECA					200	320	320	320	400	400
BARBERO						200	260	320	320	400
ALVARADO							200	320	320	320
BGA SALENTEN								200	260	320
LOS ARBOLES									200	260
ESC. MORALES										200

Dr. Natalia L. Mena Rodríguez
Sec. de Servicios Públicos
Gobierno de Mendoza



Gobierno de Mendoza
Secretaría de Servicios Públicos

Decreto N° 2198/2023

Resolución N°: 0111

ANEXO III (DESDE EL 01-02-2024)

Tipo de servicio: común

ZONA CENTRO - C.A.T.A. - GRUPO 800

807 A

Denominación: 807 A - TUNUYAN - BARBERO

ETAPAS	TUNUYÁN	FINCA ARMANI	C. LAS ROSAS	VISTA FLORES	LOS SAUCES	VILLA SECA	BARBERO
KM. PARCIALES	3,7	5,1	6,2	10,5	4,4	6,8	4,0
KM. RECORRIDOS	3,7	8,8	15,0	25,5	29,9	36,7	40,7
TUNUYÁN	200	260	320	490	490	800	800
FINCA ARMANI		200	260	320	490	800	800
C. LAS ROSAS			200	260	260	400	570
VISTA FLORES				200	260	320	320
LOS SAUCES					200	320	320
VILLA SECA						200	320
BARBERO							200

Dr. Natalia L. Mama Rodríguez
Secretaría de Servicios Públicos
Gobierno de Mendoza



Gobierno de Mendoza
SECRETARÍA DE SERVICIOS PÚBLICOS

DECRETO N° 2198/2023
RESOLUCIÓN N°: 01111

ANEXO III (DESDE EL 01-02-2024)

Tipo de servicio: común

ZONA CENTRO - C.A.T.A. - GRUPO 800

807 B

Denominación: 807 B - VISTA FLORES - TUNUYAN (por Villa Seca)

ETAPAS	TUNUYAN	FINCA ARMANI	C. LAS ROSAS	VISTA FLORES	LOS SAUCES	VILLA SECA
KM. PARCIALES	3,7	5,1	6,2	10,5	4,4	16,6
KM. RECORRIDOS	3,7	8,8	15,0	13,5	17,9	34,5
TUNUYAN	200	260	320	490	490	800
FINCA ARMANI		200	260	320	490	800
C. LAS ROSAS			200	260	260	400
VISTA FLORES				200	260	320
LOS SAUCES					200	320
VILLA SECA						200

Dr. Natalia L. Menéndez Rodríguez
Sec. de Servicios Públicos
Gobierno de Mendoza



ANEXO III (DESDE EL 01-02-2024)

Tipo de servicio: común

ZONA CENTRO - C.A.T.A. - GRUPO 800

808 A

Denominación: 808 A - TUNUYÁN - EL MANZANO

ETAPAS	TUNUYÁN	FINCA ARMANI	COLONIA LAS ROSAS	VISTA FLORES	PUESTO CAMINERO	EL MANZANO
KM. PARCIALES	3,7	5,1	6,2	6,0	4,0	20,0
KM. RECORRIDOS	3,7	8,8	15,0	21,0	25,0	45,0
TUNUYÁN	200	260	320	490	720	890
FINCA ARMANI		200	260	320	660	720
C. LAS ROSAS			200	260	320	660
VISTA FLORES				200	200	320
PUESTO CAMINERO						260

D^a Natalia L. Mema Rodríguez
Sec. de Servicios Públicos
Gobierno de Mendoza



GOBIERNO DE MENDOZA
SECRETARÍA DE SERVICIOS PÚBLICOS

DECRETO N° 2198/2023
RESOLUCIÓN N°: 01111

ANEXO III (DESDE EL 01-02-2024)

Tipo de servicio: común

ZONA CENTRO - C.A.T.A. - GRUPO 800

808 B

Denominación: 808 B - TUNUYÁN - EL MANZANO (por Los Arboles)

ETAPAS	TUNUYÁN	FINCA ARMANI	COLONIA LAS ROSAS	LOS SAUCES	VILLA SECA	LOS ARBOLES	ESC. MORALES	FCA. CORREA	EL MANZANO
KM. PARCIALES	3,7	5,1	4,7	5,9	11,7	3,6	2,7	7,9	3,1
KM. RECORRIDOS	3,7	8,8	13,5	19,4	31,1	34,7	37,4	45,3	48,4
Tunuyan	200	260	320	490	800	890	890	1060	1120
Fca Armani		200	260	490	800	800	890	890	1060
C. Las Rosas			200	320	400	800	800	890	890
Los Sauces				200	320	400	720	800	800
Villa Seca					200	320	400	490	660
Los Arboles						200	260	320	400
Esc. Morales							200	260	320
Fca. Correa								200	320
Manzano									200

Dr. Natalio L. Merna Rodríguez
Sec. de Servicios Públicos
Gobierno de Mendoza



GOBIERNO DE MENDOZA
SECRETARÍA DE SERVICIOS PÚBLICOS

DECRETO N° 2198/2023

RESOLUCIÓN N°: 01111

ANEXO III (DESDE EL 01-02-2024)

Tipo de servicio: expreso

ZONA CENTRO - C.A.T.A. - GRUPO 800

809 A

Denominación: 809 A - MENDOZA - LA CONSULTA (por San Carlos)

ETAPAS	PERDRIEL	UGARTECHE	ZAPATA	TUNUYÁN	CAPACHO	CAÑADA	SAN CARLOS	E BUSTOS	LA CONSULTA
KM. PARCIALES	29,7	31,2	15,8	8,9	5,8	10,6	4,2	3,9	5,2
KM. RECORRIDOS	29,7	60,9	76,7	85,6	91,4	102,0	106,2	110,1	115,3
MENDOZA	490	800	1370	1770	1770	1920	2090	2170	2490
PERDRIEL		490	1120	1370	1460	1460	1770	1920	2090
UGARTECHE			660	1120	1120	1200	1460	1520	1690
ZAPATA				400	400	570	800	890	1060
TUNUYÁN					320	320	800	800	800
CAPACHO						320	720	720	800
CAÑADA							660	660	720
SAN CARLOS								320	320
E BUSTOS									320

Dy/Matilde L. Alena Rodríguez
Sec. de Servicios Públicos
Gobierno de Mendoza



ANEXO III (DESDE EL 01-02-2024)

Tipo de servicio: diferencial

ZONA CENTRO - C.A.T.A. - GRUPO 800

809 B

Denominación: 809 B - MENDOZA - LA CONSULTA (por E. Bustos)

ETAPAS	TUNUYÁN	E. BUSTOS	LA CONSULTA
KM. PARCIALES	82	23	8
KM. RECORRIDOS	82	105	113
MENDOZA	1920	2320	2800
TUNUYÁN		890	970
E. BUSTOS			400

Dr. Natalia L. Mena Rodríguez
Sec. de Servicios Públicos
Gobierno de Mendoza



GOBIERNO DE MENDOZA
SECRETARÍA DE SERVICIOS PÚBLICOS

DECRETO N° 2198/2023

RESOLUCIÓN N°: 01111

ANEXO III (DESDE EL 01-02-2024)



Tipo de servicio: diferencial


ZONA CENTRO - C.A.T.A. - GRUPO 800

809 C

Denominación: 809 C - MENDOZA - LA CONSULTA (por Ruta Nac. N° 40)

ETAPAS	TUNUYÁN	LA CONSULTA
KM. PARCIALES	82	23,5
KM. RECORRIDOS	82	105,5
MENDOZA	2000	2800
TUNUYÁN		970


Dr. Natalia L. Mena Rodríguez
Sec. de Servicios Públicos
Gobierno de Mendoza



DECRETO N° 2198/2023

RESOLUCIÓN N° : 01111

ANEXO III (DESDE EL 01-02-2024)

Tipo de servicio: común

ZONA CENTRO - C.A.T.A. - GRUPO 800

810 A

Denominación: 810 A - TUNUYÁN - LA CONSULTA (por Ruta Nac. N° 40)

ETAPAS	TUNUYÁN	CAPACHO	CAÑADA	LA CONSULTA
KM. PARCIALES	5,4	4,4	5,1	8,1
KM. RECORRIDOS	5,4	9,8	14,9	23,0
TUNUYÁN	200	260	320	660
CAPACHO		200	320	570
CAÑADA			200	320
LA CONSULTA				200

Dr. Matelio L. Mena Rodríguez
Séc. de Servicios Públicos
Gobierno de Mendoza



ANEXO III (DESDE EL 01-02-2024)

Tipo de servicio: común

ZONA CENTRO - C.A.T.A. - GRUPO 800

810 B

Denominación: 810 B - TUNUYÁN - LA CONSULTA (por San Carlos)

ETAPAS	TUNUYÁN	CAPACHO	CAÑADA	LA CONSULTA	SAN CARLOS	E. BUSTOS
KM. PARCIALES	5,4	4,4	5,1	10,1	4,9	4,8
KM. RECORRIDOS	5,4	9,8	14,9	25,0	29,9	34,7
TUNUYÁN	200	260	320	660	660	660
CAPACHO		200	320	570	570	660
CAÑADA			200	320	490	490
LA CONSULTA				200	320	320
SAN CARLOS					200	200
E. BUSTOS						200

Dr. Natalia Estrella Rodríguez
Sec. de Servicios Públicos
Gobierno de Mendoza



ANEXO III (DESDE EL 01-02-2024)

Tipo de servicio: común

ZONA CENTRO - C.A.T.A. - GRUPO 800

811 A

Denominación: 811 A - TUNUYÁN - TUNUYÁN (Por Silva)

ETAPAS	TUNUYÁN	FINCA ARMANI	COLONIA LAS ROSAS	VISTA FLORES	ESC. MALVINAS
KM. PARCIALES	3,7	4,5	8,5	7,0	9,6
KM. RECORRIDOS	3,7	8,2	16,7	23,7	33,3
TUNUYÁN	200	260	320	490	490
FINCA ARMANI		200	260	320	400
C. LAS ROSAS			200	260	320
VISTA FLORES				200	260
ESC. MALVINAS					200

Dr. Matías L. Rama Rodríguez
Sec. de Servicios Públicos
Gobierno de Mendoza



ANEXO III (DESDE EL 01-02-2024)

Tipo de servicio: común
ZONA CENTRO - C.A.T.A. - GRUPO 800

811 B

Denominación: 811 B - TUNUYAN - TUNUYAN (Por Esc. Malvinas)

ETAPAS	TUNUYÁN	FINCA ARMANI	COLONIA LAS ROSAS	VISTA FLORES	ESC. MALVINAS
KM. PARCIALES	3,7	4,5	8,5	7,0	11,8
KM. RECORRIDOS	3,7	8,2	16,7	23,7	35,5
TUNUYÁN	200	260	320	490	490
FINCA ARMANI		200	260	320	400
C. LAS ROSAS			200	260	320
VISTA FLORES				200	260
ESC. MALVINAS					200

Dr. Natalia L. Mena Rodríguez
Sec. de Servicios Públicos
Gobierno de Mendoza



Gobierno de Mendoza
Secretaría de Servicios Públicos

Decreto N° 2198/2023

Resolución N°: 0111

ANEXO III (Desde el 01-02-2024)

Tipo de servicio: común

ZONA CENTRO - C.A.T.A. - GRUPO 800

811 C

Denominación: 811 C - TUNUYAN - TUNUYAN (Por Vista Flores)

ETAPAS	TUNUYAN	FINCA ARMANI	COLONIA LAS ROSAS	VISTA FLORES	ESC. MALVINAS
KM. PARCIALES	3,7	4,5	8,5	7,0	9,1
KM. RECORRIDOS	3,7	8,2	16,7	23,7	32,8
TUNUYAN	200	260	320	490	490
FINCA ARMANI		200	260	320	400
C. LAS ROSAS			200	260	320
VISTA FLORES				200	260
ESC. MALVINAS					200

Dr. Matías L. Mena Rodríguez
Sec. de Servicios Públicos
Gobierno de Mendoza



ANEXO III (DESDE EL 01-02-2024)

Tipo de servicio: común

ZONA CENTRO - C.A.T.A. - GRUPO 800

812

Denominación: 812 - TUNUYÁN - EUGENIO BUSTO (por Cápiz)

ETAPAS	TUNUYÁN	CAPACHO	CAPIZ BAJO	CAPIZ ALTO	CALICE	SAN CARLOS	E BUSTOS
KM. PARCIALES	6,0	4,8	7,0	3,8	4,0	6,0	2,0
KM. RECORRIDOS	6,0	10,8	17,8	21,6	25,6	31,6	33,6
TUNUYÁN	200	260	400	400	490	660	660
CAPACHO		200	320	320	400	570	660
CÁPIZ BAJO			200	320	320	320	490
CÁPIZ ALTO				200	320	320	320
CALICE					200	320	320
SAN CARLOS						200	200
E.BUSTOS							200

Dr. Natalia L. Mema Rodríguez
Sec. de Servicios Públicos
Gobierno de Mendoza



GOBIERNO DE MENDOZA
SECRETARÍA DE SERVICIOS PÚBLICOS

DECRETO N° 2198/2023

RESOLUCIÓN N°: 0111

ANEXO III (DESDE EL 01-02-2024)

Tipo de servicio: común

ZONA CENTRO - C.A.T.A. - GRUPO 800

813 A

Denominación: 813 A - TUNUYAN - PAREDTAS (por Carril Nacional)

ETAPAS	TUNUYÁN	CAPACHO	CAÑADA	LA CONSULTA	SAN CARLOS	E BUSTOS	C. LIBERTAD	3 ESQUINAS	CHILECITO	PAREDTAS
KM. PARCIALES	5,8	5,8	7,2	11,4	4,8	4,2	4,5	2,4	7,3	4,8
KM. RECORRIDOS	5,8	11,6	18,8	30,2	35,0	39,2	43,7	46,1	53,4	58
TUNUYÁN	200	260	320	660	660	660	660	660	720	800
CAPACHO		200	320	570	570	660	660	660	660	720
CAÑADA			200	320	490	490	570	570	570	720
LA CONSULTA				200	320	320	490	490	570	720
SAN CARLOS					200	200	320	320	490	570
E. BUSTOS						200	320	320	400	570
C. LIBERTAD							200	320	320	400
3 ESQUINAS								200	260	320
CHILECITO									200	260
PAREDTAS										200

Dr. Natalia L. Merina Rodríguez
Sec. de Servicios Públicos
Gobierno de Mendoza



GOBIERNO DE MENDOZA
SECRETARÍA DE SERVICIOS PÚBLICOS

DECRETO N° 2198/2023

RESOLUCIÓN N° : 0 1 1 1

ANEXO III (DESDE EL 01-02-2024)

Tipo de servicio: común

ZONA CENTRO - C.A.T.A. - GRUPO 800

813 B

Denominación: 813 B - CHILECITO - TUNUYAN (por B° El Esfuerzo)

ETAPAS	TUNUYÁN	CAPACHO	CAÑADA	LA CONSULTA	SAN CARLOS	E. BUSTOS	C. LIBERTAD	3 ESQUINAS	CHILECITO
KM. PARCIALES	5,8	5,8	7,2	11,4	4,8	4,2	4,5	2,4	2,9
KM. RECORRIDOS	5,8	11,6	18,8	30,2	35,0	39,2	43,7	46,1	49,0
TUNUYÁN	200	260	320	660	660	660	660	660	720
CAPACHO		200	320	570	570	660	660	660	660
CAÑADA			200	320	490	490	570	570	570
LA CONSULTA				200	320	320	490	490	570
SAN CARLOS					200	200	320	320	490
E. BUSTOS						200	320	320	400
C. LIBERTAD							200	320	320
3 ESQUINAS								200	260
CHILECITO									200

Handwritten signature

Dr. Natalia L. Meina Rodríguez
Sec. de Servicios Públicos
Gobierno de Mendoza



ANEXO III (DESDE EL 01-02-2024)

Tipo de servicio: común

ZONA CENTRO - C.A.T.A. - GRUPO 800

813 C

Denominación: 813 C - EUGENIO BUSTOS - PAREditas (por Carril Nacional)

ETAPAS	E. BUSTOS	C. LIBERTAD	3 ESQUINAS	CHILECITO	PAREditas
KM. PARCIALES	3,0	4,5	2,4	7,3	4,3
KM. RECORRIDOS	3,0	7,5	9,9	17,2	21,5
E. BUSTOS	200	320	320	400	570
C. LIBERTAD		200	320	320	400
3 ESQUINAS			200	260	320
CHILECITO				200	260
PAREditas					200

Dr. Natalia L. Meña Rodríguez
Sec. de Servicios Públicos
Gobierno de Mendoza



ANEXO III (DESDE EL 01-02-2024)

Tipo de servicio: común

ZONA CENTRO - C.A.T.A. - GRUPO 800

813 D

Denominación: 813 D - CHILECITO - LA CONSULTA (por Carril Nacional)

ETAPAS	LA CONSULTA	SAN CARLOS	E. BUSTOS	C. LIBERTAD	3 ESQUINAS	CHILECITO
KM. PARCIALES	3,0	4,8	4,2	4,5	2,4	7,3
KM. RECORRIDOS	3,0	7,8	10,8	15,3	17,7	25
TUNUYÁN	660	660	660	800	800	890
CAPACHO	570	570	660	660	660	660
CAÑADA	320	490	490	570	570	570
LA CONSULTA	200	320	320	490	490	570
SAN CARLOS			200	320	320	490
E. BUSTOS			200	320	320	400
C. LIBERTAD				200	320	320
3 ESQUINAS					200	260
CHILECITO						200



Gobierno de Mendoza
Secretaría de Servicios Públicos

Decreto N° 2198/2023
Resolución N°: 01111

ANEXO III (DESDE EL 01-02-2024)

Tipo de servicio: común

ZONA CENTRO - C.A.T.A. - GRUPO 800

813 E

Denominación: 813 E - TUNUYAN - PAREditas (por La Consulta)

ETAPAS	TUNUYAN	CAPACHO	CAÑADA	LA CONSULTA	SAN CARLOS	E. BUSTOS	C. LIBERTAD	3 ESQUINAS	CHILECITO	PAREditas
KM. PARCIALES	5,8	5,8	7,2	11,4	4,8	4,2	4,5	2,4	7,3	4,1
KM. RECORRIDOS	5,8	11,6	18,8	30,2	35,0	39,2	43,7	46,1	53,4	57,5
TUNUYAN	200	260	320	660	660	660	720	720	800	890
CAPACHO		200	320	570	570	660	660	660	660	720
CAÑADA			200	320	490	490	570	570	570	720
LA CONSULTA				200	320	320	490	490	570	720
SAN CARLOS					200	200	320	320	490	570
E. BUSTOS						200	320	320	400	570
C. LIBERTAD							200	320	320	400
3 ESQUINAS								200	260	320
CHILECITO									200	260
PAREditas										200

Dr. Matelajo L. Mema Rodríguez
Sec. de Servicios Públicos
Gobierno de Mendoza



GOBIERNO DE MENDOZA
SECRETARÍA DE SERVICIOS PÚBLICOS

DECRETO N° 2198/2023

RESOLUCIÓN N°: 01111

ANEXO III (DESDE EL 01-02-2024)

Tipo de servicio: común

ZONA CENTRO - C.A.T.A. - GRUPO 800

813F

Denominación: 813 F - TUNUYAN - CHILECITO (Por Carril Nacional)

ETAPAS	TUNUYÁN	CAPACHO	CAÑADA	SAN CARLOS	E. BUSTOS	C. LIBERTAD	3 ESQUINAS	CHILECITO
KM. PARCIALES	5,8	5,8	7,2	4,8	4,2	4,5	2,4	7,3
KM. RECORRIDOS	5,8	11,6	18,8	23,6	27,8	32,3	34,7	42,0
TUNUYÁN	200	260	320	660	660	720	720	800
CAPACHO		200	320	570	660	660	660	660
CAÑADA			200	490	490	570	570	570
LA CONSULTA				320	320	490	490	570
SAN CARLOS				200	200	320	320	490
E. BUSTOS					200	320	320	400
C. LIBERTAD						200	320	320
3 ESQUINAS							200	260
CHILECITO								200

Dr. Natalia E. Rema Rodríguez
Sec. de Servicios Públicos
Gobierno de Mendoza



Gobierno de Mendoza
SECRETARÍA DE SERVICIOS PÚBLICOS

DECRETO N° 2198/2023

RESOLUCIÓN N°: 0111

ANEXO III (DESDE EL 01-02-2024)

Tipo de servicio: común

ZONA CENTRO - C.A.T.A. - GRUPO 800

814 A

Denominación: 814 A - TUNUYÁN - PAREditas (Por Coronel Videla)

ETAPAS	TUNUYÁN	CAPACHO	CAÑADA	LA CONSULTA	SAN CARLOS	E. BUSTOS	C. LIBERTAD	3 ESQUINAS	CHILECITO	PAREditas
KM. PARCIALES	5,8	5,8	8,2	11,4	4,8	4,5	4,8	2,8	7,3	4,3
KM. RECORRIDOS	5,8	11,6	19,8	31,2	36,0	40,5	45,3	48,1	55,4	59,7
TUNUYÁN	200	260	320	660	660	660	660	660	720	800
CAPACHO		200	320	570	570	660	660	660	660	720
CAÑADA			200	320	490	490	570	570	570	720
LA CONSULTA				200	320	320	490	490	570	720
SAN CARLOS					200	200	320	320	490	570
E. BUSTOS						200	320	320	400	570
C. LIBERTAD							200	320	320	400
3 ESQUINAS								200	260	320
CHILECITO									200	260
PAREditas										200

Dr. Natalia L. Mena Rodríguez
Sec. de Servicios Públicos
Gobierno de Mendoza



GOBIERNO DE MENDOZA
SECRETARÍA DE SERVICIOS PÚBLICOS

DECRETO N° 2198/2023
RESOLUCIÓN N°: 01111

ANEXO III (DESDE EL 01-02-2024)

Tipo de servicio: común

ZONA CENTRO - C.A.T.A. - GRUPO 800

814 B

Denominación: 814 B - TUNUYAN - PAREditas (por Carril Nacional)

	ETAPAS	TUNUYAN	CAPACHO	CANADA	LA CONSULTA	SAN CARLOS	E. BUSTOS	C. LIBERTAD	3 ESQUINAS	CHILECITO	PAREditas
	KM. PARCIALES	5,8	5,8	7,0	11,4	4,8	4,2	4,5	2,4	7,3	4,3
	KM. RECORRIDOS	5,8	11,6	18,6	30,0	34,8	39,0	43,5	45,9	53,2	57,5
	TUNUYAN	200	260	320	660	660	660	660	660	720	800
	CAPACHO		200	320	570	570	660	660	660	660	720
	CANADA			200	320	490	490	570	570	570	720
	LA CONSULTA				200	320	320	490	490	570	720
	SAN CARLOS					200	200	320	320	490	570
	E. BUSTOS						200	320	320	400	570
	C. LIBERTAD							200	320	320	400
	3 ESQUINAS								200	260	320
	CHILECITO									200	260
	PAREditas										200

Dr. Natalia Mema Rodriguez
Sec. de Servicios Públicos
Gobierno de Mendoza



ANEXO III (DESDE EL 01-02-2024)

Tipo de servicio: común

ZONA CENTRO - C.A.T.A. - GRUPO 800

816 A

Denominación: 816 A - TUNUYAN - EUGENIO BUSTOS (Por La Consulta)

ETAPAS	TUNUYÁN	CAPACHO	CAÑADA	LA CONSULTA	SAN CARLOS	E. BUSTOS
KM. PARCIALES	5,8	5,8	7,2	11,4	4,4	2,8
KM. RECORRIDOS	5,8	11,6	18,8	30,2	34,6	37,4
TUNUYÁN	200	260	330	660	680	660
CAPACHO		200	330	570	570	660
CAÑADA			200	330	470	470
LA CONSULTA				200	330	330
SAN CARLOS					200	260
E. BUSTOS						200

Dr. Catalina L. Mema Rodríguez
Sec. de Servicios Públicos
Gobierno de Mendoza



ANEXO III (DESDE EL 01-02-2024)

Tipo de servicio: común

ZONA CENTRO - C.A.T.A. - GRUPO 800

816 B

Denominación: 816 B - TUNUYAN - EUGENIO BUSTOS (Por R.N. 40)

ETAPAS	TUNUYÁN	CAPACHO	CAÑADA	E. BUSTOS
KM. PARCIALES	5,8	5,8	8,4	4
KM. RECORRIDOS	5,8	11,6	20,0	24,0
TUNUYÁN	200	260	330	660
CAPACHO		200	330	660
CAÑADA			200	470
E. BUSTOS				200

Dr. Natalia M. Mejía Rodríguez
Sec. de Servicios Públicos
Gobierno de Mendoza



ANEXO III (DESDE EL 01-02-2024)

Tipo de servicio: común

ZONA CENTRO - C.A.T.A. - GRUPO 800

816 C

Denominación: 816 C - TUNUYAN - EUGENIO BUSTOS (Por San Carlos)

ETAPAS	TUNUYÁN	CAPACHO	CAÑADA	LA CONSULTA	SAN CARLOS	E. BUSTOS
KM. PARCIALES	5,8	5,8	7,2	11,4	4,4	6,3
KM. RECORRIDOS	5,8	11,6	18,8	30,2	34,6	40,9
TUNUYÁN	200	260	330	660	660	660
CAPACHO		200	330	570	570	660
CAÑADA			200	330	470	470
LA CONSULTA				200	330	330
SAN CARLOS					200	200
E. BUSTOS						200



ANEXO III (DESDE EL 01-02-2024)

Tipo de servicio: común

ZONA CENTRO - C.A.T.A. - GRUPO 800

816 D

Denominación: 816 D - LA CAÑADA - EUGENIO BUSTOS

ETAPAS	CAÑADA	LA CONSULTA	SAN CARLOS	E. BUSTOS
KM. PARCIALES	2	9,8	4,4	2,8
KM. RECORRIDOS	2,0	11,8	16,2	19,0
CAÑADA	200	330	470	470
LA CONSULTA		200	330	330
SAN CARLOS			200	200
E. BUSTOS				200

Dr. Natalia L. Mena Rodríguez
Sep. de Servicios Públicos
Gobierno de Mendoza



ANEXO III (DESDE EL 01-02-2024)

Tipo de servicio: común

ZONA CENTRO - C.A.T.A. - GRUPO 800

816 E

Denominación: 816 E - TUNUYAN - EUGENIO BUSTOS (Por Capacho)

ETAPAS	TUNUYÁN	CAPACHO	CAÑADA	LA CONSULTA	E. BUSTOS
KM. PARCIALES	5,8	5,8	7,2	11,4	3,3
KM. RECORRIDOS	5,8	11,6	18,8	30,2	33,5
TUNUYÁN	200	260	330	660	660
CAPACHO		200	330	570	660
CAÑADA			200	330	470
LA CONSULTA				200	330
SAN CARLOS					200
E. BUSTOS					200



ANEXO III (DESDE EL 01-02-2024)

Tipo de servicio: común

ZONA CENTRO - C.A.T.A. - GRUPO 800

817 A

Denominación: 817 A - TUNUYAN - EUGENIO BUSTOS (Por Villa Chacon)

ETAPAS	TUNUYAN	CAPACHO	CAÑADA	LA CONSULTA	CHACÓN	SAN CARLOS	E BUSTOS
KM. PARCIALES	5,8	5,8	7,0	10,0	3,9	4,9	4,1
KM. RECORRIDOS	5,8	11,6	18,6	28,6	32,5	37,4	41,5
TUNUYÁN	200	260	320	660	660	660	660
CAPACHO		200	320	570	570	570	660
CAÑADA			200	320	400	490	490
LA CONSULTA				200	320	320	320
CHACON					200	260	320
SAN CARLOS						200	200
E BUSTOS							200



Gobierno de Mendoza
SECRETARÍA DE SERVICIOS PÚBLICOS

DECRETO N° 2198/2023

RESOLUCIÓN N°: 0111

ANEXO III (DESDE EL 01-02-2024)

Tipo de servicio: común

ZONA CENTRO - C.A.T.A. - GRUPO 800

817 B

Denominación: 817 B - LA CONSULTA - EUGENIO BUSTOS

ETAPAS	LA CONSULTA	E. BUSTOS
KM. PARCIALES	6,8	4,1
KM. RECORRIDOS	6,8	10,9
LA CONSULTA	200	320
E. BUSTOS		200

Dr. Nahuel L. Mena Rodríguez
Sec. de Servicios Públicos
Gobierno de Mendoza



Gobierno de Mendoza
Secretaría de Servicios Públicos

Decreto N° 2198/2023

Resolución N°: 01111

ANEXO III (DESDE EL 01-02-2024)

Tipo de servicio: común

ZONA CENTRO - C.A.T.A. - GRUPO 800

818 A

Denominación: 818 A - TUNUYAN - PAREDITAS (Por Chacón)

ETAPAS	TUNUYAN	CAPACHO	CAÑADA	LA CONSULTA	CHACÓN	SAN CARLOS	E BUSTOS	C. LIBERTAD	3 ESQUINAS	CHILECTO	PAREDITAS
KM. PARCIALES	5,8	5,8	7,5	12,3	4,5	4,9	4,1	3,6	5,0	5,2	3,2
KM. RECORRIDOS	5,8	11,6	19,1	31,4	35,9	40,8	44,9	48,5	53,5	58,7	61,9
TUNUYAN	200	260	320	660	660	660	660	660	660	720	800
CAPACHO		200	320	570	570	570	660	660	660	660	710
CAÑADA			200	320	400	490	490	570	570	570	710
LA CONSULTA				200	320	320	320	490	490	570	710
CHACÓN					200	260	320	400	490	490	660
SAN CARLOS						200	200	320	320	490	660
E BUSTOS							200	320	320	400	570
C. LIBERTAD								200	320	320	400
3 ESQUINAS									200	260	310
CHILECTO										200	260
PAREDITAS											200

Dr. Natalia L. Mena Rodríguez
Secretaría de Servicios Públicos
Gobierno de Mendoza

[Handwritten signature]



GOBIERNO DE MENDOZA
SECRETARÍA DE SERVICIOS PÚBLICOS

DECRETO N° 2198/2023

RESOLUCIÓN N° : 01111

ANEXO III (DESDE EL 01-02-2024)

Tipo de servicio: común
ZONA CENTRO - C.A.T.A. - GRUPO 800

818 B

Denominación: 818 B - TUNUYAN - PAREDITAS (Por Cantil Nacional)

ETAPAS	TUNUYÁN	CAPACHO	CAÑADA	LA CONSULTA	CHACÓN	SAN CARLOS	E. BUSTOS	C. LIBERTAD	3 ESQUINAS	CHILECITO	PAREDITAS
KM. PARCIALES	5,8	5,8	7,5	12,3	11,2	10,8	9,1	3,6	6,0	5,7	3,2
KM. RECORRIDOS	5,8	11,6	19,1	31,4	42,6	53,4	62,5	66,1	72,1	77,8	81,0
TUNUYÁN	200	260	320	660	660	660	660	660	660	720	800
CAPACHO		200	320	570	570	570	660	660	660	660	720
CAÑADA			200	320	400	490	490	570	570	570	720
LA CONSULTA				200	320	320	320	490	490	570	720
CHACON					200	260	320	400	490	490	660
SAN CARLOS						200	200	320	320	490	660
E. BUSTOS							200	320	320	400	570
C. LIBERTAD								200	320	320	400
3 ESQUINAS									200	260	320
CHILECITO										200	260
PAREDITAS											200

[Handwritten signature]

Dr. Natalio L. Mena Rodríguez
Sec. de Servicios Públicos
Gobierno de Mendoza



Gobierno de Mendoza
SECRETARÍA DE SERVICIOS PÚBLICOS

DECRETO N° 2198/2023

RESOLUCIÓN N°: 0111

ANEXO III (DESDE EL 01-02-2024)

Tipo de servicio: común

ZONA CENTRO - C.A.T.A. - GRUPO 800

818 C

Denominación: 818 C - TUNUYAN - CHILECITO

ETAPAS	TUNUYÁN	CAPACHO	CAÑADA	CHACÓN	SAN CARLOS	E BUSTOS	C. LIBERTAD	3 ESQUINAS	CHILECITO
KM. PARCIALES	5,8	5,8	7,3	4,5	4,7	4,1	3,6	4,0	2,0
KM. RECORRIDOS	5,8	11,6	18,9	23,4	28,1	32,2	35,8	39,8	41,8
TUNUYÁN	200	260	320	660	660	660	800	800	890
CAPACHO		200		570	570	660	660	660	660
CAÑADA			200	400	490	490	570	570	570
CHACON				200	200	320	400	490	490
SAN CARLOS					200	260	320	320	490
E. BUSTOS						200	320	320	400
C.LIBERTAD							200	320	320
3 ESQUINAS								200	260
CHILECITO									200

[Handwritten signature]

Dr. Natalia L. Mena Rodríguez
Sec. de Servicios Públicos
Gobierno de Mendoza



GOBIERNO DE MENDOZA
SECRETARÍA DE SERVICIOS PÚBLICOS

DECRETO N° 2198/2023

RESOLUCIÓN N°: 0111

ANEXO III (DESDE EL 01-02-2024)

Tipo de servicio: común

ZONA CENTRO - C.A.T.A. - GRUPO 800

818 D

Denominación: 818 D - EUGENIO BUSTOS - PAREDITAS (Por Calle E. de Los Andes)

ETAPAS	CAÑADA	LA CONSULTA	CHACÓN	SAN CARLOS	E. BUSTOS	C. LIBERTAD	3 ESQUINAS	CHILECITO	PAREDITAS
KM. PARCIALES	7,5	12,9	5,1	9,8	8,2	3,6	6,0	5,7	3,2
KM. RECORRIDOS	7,5	20,4	25,5	35,3	43,5	47,1	53,1	58,8	62,0
CAÑADA	200	320	400	490	490	570	570	570	720
LA CONSULTA		200	320	320	320	490	490	570	720
CHACÓN			200	260	320	400	490	490	660
SAN CARLOS				200	200	320	320	490	660
E. BUSTOS					200	320	320	400	570
C. LIBERTAD						200	320	320	400
3 ESQUINAS							200	260	320
CHILECITO								200	260
PAREDITAS									200

Dr. Natalia Mena Rodríguez
Sec. de Servicios Públicos
Gobierno de Mendoza



Gobierno de Mendoza
Secretaría de Servicios Públicos

Decreto N° 2198/2023

Resolución N°: 01111

ANEXO III (DESDE EL 01-02-2024)

Tipo de servicio: común

ZONA CENTRO - C.A.T.A. - GRUPO 800

818 E

Denominación: 818 E - TUNUYAN - PAREDITAS (Por R.N. 40)

ETAPAS	TUNUYÁN	CAPACHO	CAÑADA	SAN CARLOS	E BUSTOS	C. LIBERTAD	3 ESQUINAS	CHILECITO	PAREDITAS
KM. PARCIALES	5,8	5,8	7,5	4,9	5,3	4,3	6,0	5,7	3,2
KM. RECORRIDOS	5,8	11,6	19,1	24,0	29,3	33,6	39,6	45,3	48,5
TUNUYÁN	200	260	320	660	660	800	800	890	1060
CAPACHO		200	320	570	660	660	660	660	720
CAÑADA			200	490	490	570	570	570	720
SAN CARLOS				200	200	320	320	490	660
E. BUSTOS					200	320	320	400	570
C. LIBERTAD						200	320	320	400
3 ESQUINAS							200	260	320
CHILECITO								200	260
PAREDITAS									200

Dr. Héctor L. María Rodríguez
Sec. de Servicios Públicos
Gobierno de Mendoza



GOBIERNO DE MENDOZA
SECRETARÍA DE SERVICIOS PÚBLICOS

DECRETO N° 2198/2023

RESOLUCIÓN N° : 01111

ANEXO III (DESDE EL 01-02-2024)

Tipo de servicio: común

ZONA CENTRO - C.A.T.A. - GRUPO 800

818 F

Denominación: 818 F - TUNUYAN - PAREditas (Par.R.N. 40 Y R.P. 92)

ETAPAS	TUNUYAN	CAPACHO	CAÑADA	LA CONSULTA	CHACÓN	SAN CARLOS	E. BUSTOS	C. LIBERTAD	3 ESQUINAS	CHILECITO	PAREditas
KM. PARCIALES	5,8	5,8	7,5	12,3	5,1	4,9	4,1	3,0	5,4	5,0	3,2
KM. RECORRIDOS	5,8	11,6	19,1	31,4	36,5	41,4	45,5	48,5	53,9	58,9	62,1
TUNUYAN	200	260	320	660	680	680	660	800	800	890	1060
CAPACHO		200	320	570	570	570	660	860	660	660	720
CAÑADA			200	320	400	490	490	570	570	570	720
LA CONSULTA				200	320	320	320	490	490	570	720
CHACÓN					200	260	320	400	490	490	660
SAN CARLOS						200	200	320	320	490	660
E. BUSTOS							200	320	320	400	570
C. LIBERTAD								200	320	320	400
3 ESQUINAS									200	260	320
CHILECITO										200	260
PAREditas											200

Dr. Natalia L. Mema Rodríguez
Sec. de Servicios Públicos
Gobierno de Mendoza



GOBIERNO DE MENDOZA
SECRETARÍA DE SERVICIOS PÚBLICOS

DECRETO N° 2198/2023

RESOLUCIÓN N° : 01111

ANEXO III (DESDE EL 01-02-2024)

Tipo de servicio: común

ZONA CENTRO - C.A.T.A. - GRUPO 800

818 G

Denominación: 818 G - TUNUYAN - PAREDITAS (Por Eugenio Bustos)

ETAPAS	TUNUYAN	CAPACHO	CANADA	LA CONSULTA	CHACÓN	SAN CARLOS	E. BUSTOS	C. LIBERTAD	3 ESQUINAS	CHILECITO	PAREDITAS
KM. PARCIALES	5,8	5,8	7,5	12,9	5,1	4,9	4,1	3,0	5,4	5,0	3,2
KM. RECORRIDOS	5,8	11,6	19,1	32,0	37,1	42,0	46,1	49,1	54,5	59,5	62,7
TUNUYÁN	200	260	320	660	660	660	660	800	800	890	1060
CAPACHO		200	320	570	570	570	660	660	660	660	720
CANADA			200	320	400	490	490	570	570	570	720
LA CONSULTA				200	320	320	320	490	490	570	720
CHACON					200	260	320	400	490	490	660
SAN CARLOS						200	200	320	320	490	660
E. BUSTOS							200	320	320	400	570
C. LIBERTAD								200	320	320	400
3 ESQUINAS									200	260	320
CHILECITO										200	260
PAREDITAS											200

Dr. Natalia Larena Rodriguez
Ser. de Servicios Públicos
Gobierno de Mendoza



Gobierno de Mendoza
SECRETARÍA DE SERVICIOS PÚBLICOS

DECRETO N° 2198/2023

RESOLUCIÓN N°: 01111

ANEXO III (DESDE EL 01-02-2024)

Tipo de servicio: común

ZONA CENTRO - C.A.T.A. - GRUPO 800

819A

Denominación: 819 A - TUNUYAN - EUGENIO BUSTOS (Por Vista Flores)

ETAPAS	TUNUYÁN	FINCA ARMANI	COLONIA LAS ROSAS	VISTA FLORES	CAMPO LOS ANDES	LA CONSULTA	SAN CARLOS	E. BUSTOS
KM. PARCIALES	3,7	5,1	6,1	6,3	8,1	10,2	4,6	2,0
KM. RECORRIDOS	3,7	8,8	14,9	21,2	29,3	39,5	44,1	46,1
TUNUYÁN	200	260	320	490	570	660	660	660
FINCA ARMANI		200	260	320	490	570	660	660
COLONIA LAS ROSAS			200	260	320	490	660	660
VISTA FLORES				200	260	320	490	570
CAMPO LOS ANDES					200	260	400	490
LA CONSULTA						200	320	320
SAN CARLOS							200	260
E. BUSTOS								200

Natalia L. Mena Rodríguez
Sec. de Servicios Públicos
Gobierno de Mendoza



GOBIERNO DE MENDOZA
SECRETARÍA DE SERVICIOS PÚBLICOS

DECRETO N° 2198/2023
RESOLUCIÓN N° : 01111

ANEXO III (DESDE EL 01-02-2024)

Tipo de servicio: común

ZONA CENTRO - C.A.T.A. - GRUPO 800

819 B

Denominación: 819 B - TUNUYAN - EUGENIO BUSTOS (Por B° Chacon)

ETAPAS	TUNUYÁN	FINCA ARMANI	COLONIA LAS ROSAS	VISTA FLORES	CAMPO LOS ANDES	LA CONSULTA	CHACON	SAN CARLOS	E. BUSTOS
KM. PARCIALES	3,7	5,1	6,1	6,3	8,1	5,4	5,1	4,6	2,0
KM. RECORRIDOS	3,7	8,8	14,9	21,2	29,3	34,7	39,8	44,4	46,4
TUNUYÁN	200	260	320	490	570	660	660	660	660
FINCA ARMANI		200	260	320	490	570	660	660	660
COLONIA LAS ROSAS			200	260	320	490	570	660	660
VISTA FLORES				200	260	320	490	490	570
CAMPO LOS ANDES					200	260	320	400	490
LA CONSULTA						200	320	320	320
CHACON							200	320	320
SAN CARLOS								200	200
E. BUSTOS									200

Dr. Natalia L. Meña Rodríguez
Sec. de Servicios Públicos
Gobierno de Mendoza



GOBIERNO DE MENDOZA
SECRETARÍA DE SERVICIOS PÚBLICOS

DECRETO N° 2198/2023
RESOLUCIÓN N°: 01111

ANEXO III (DESDE EL 01-02-2024)

Tipo de servicio: común

ZONA CENTRO - C.A.T.A. - GRUPO 800

819 C

Denominación: 819 C - TUNUYAN - EUGENIO BUSTOS (Por Finca Armani)

ETAPAS	TUNUYÁN	FINCA ARMANI	COLONIA LAS ROSAS	VISTA FLORES	CAMPO LOS ANDES	LA CONSULTA	CHACON	SAN CARLOS	E. BUSTOS
KM. PARCIALES	3,7	5,1	6,1	6,3	8,1	11,4	5,7	4,6	4,0
KM. RECORRIDOS	3,7	8,8	14,9	21,2	29,3	40,7	46,4	51,0	55,0
TUNUYÁN	200	260	320	490	570	660	660	660	660
FINCA ARMANI		200	260	320	490	570	660	660	660
COLONIA LAS ROSAS			200	260	320	490	570	660	660
VISTA FLORES				200	260	320	490	490	570
CAMPO LOS ANDES					200	260	320	400	490
LA CONSULTA						200	320	320	320
CHACON							200	320	320
SAN CARLOS								200	200
E. BUSTOS									200

Dr. Natalia L. Hanna Rodríguez
Sec. de Servicios Públicos
Gobierno de Mendoza



GOBIERNO DE MENDOZA
SECRETARÍA DE SERVICIOS PÚBLICOS

DECRETO N° 2198/2023
RESOLUCIÓN N°: 01111

ANEXO III (DESDE EL 01-02-2024)

Tipo de servicio: común

ZONA CENTRO - C.A.T.A. - GRUPO 800

820

Denominación: 820 - TUNUYAN - PAREDITAS (Por Vista Flores)

ETAPAS	TUNUYAN	FINCA ARMANI	COLONIA LAS ROSAS	VISTA FLORES	CAMPO LOS ANDES	LA CONSULTA	SAN CARLOS	E BUSTOS	C LIBERTAD	3 ESQUINAS	CHILECITO	PAREDITAS
KM. PARCIALES	3,7	5,1	6,1	5,8	9,4	11,4	4,8	4,7	4,4	2,6	5,7	4,3
KM. RECORRIDOS	3,7	8,8	14,9	20,7	30,1	41,5	48,3	51,0	55,4	58,0	63,7	68,0
TUNUYAN	200	200	320	490	570	660	660	660	800	890	890	1060
FINCA ARMANI		200	260	320	490	570	660	660	720	800	800	890
COLONIA LAS ROSAS			200	260	320	490	660	660	660	720	800	800
VISTA FLORES				200	260	320	490	570	660	660	720	800
CAMPO LOS ANDES					200	260	400	490	660	660	660	720
LA CONSULTA						200	320	320	490	490	570	720
SAN CARLOS							200	200	320	320	490	570
E. BUSTOS								200	320	320	400	570
C. LIBERTAD									200	320	320	400
3 ESQUINAS										200	320	320
CHILECITO											200	260
PAREDITAS												200

[Handwritten signature]

Dr. Natalia L. Nema Rodríguez
Sec. de Servicios Públicos
Gobierno de Mendoza



GOBIERNO DE MENDOZA
SECRETARÍA DE SERVICIOS PÚBLICOS

DECRETO N° 2198/2023
RESOLUCIÓN N°: 01111

ANEXO III (DESDE EL 01-02-2024)

Tipo de servicio: condn
ZONA CENTRO - C.A.T.A.-GRUPO 800

Denominación: 821 - MENDOZA - PARENTAS

ETAPAS	MENDOZA	TULUM	PERDRIEL	AGRELO	UGARTECHE	N. COLOMA	ANCHORIS	ZAPATA	FURNO	TINTRAVAL	CAPACHO	CAÑADA	CAPILLA	SAN CARLOS	E. BUSTOS	C. LIBERTAD	3 ESCOLARIAS	DELECTO	PARENTAS
NAL. PARCIALES	9,1	14,0	4,3	6,4	10,0	7,0	14,5	10,0	6,8	8,9	5,8	4,8	6,3	4,2	4,2	4,6	4,6	7,3	4,3
NAL. RECORRIDOS	0,1	22,1	27,4	33,8	42,8	50,8	63,3	74,3	91,1	90,0	91,8	100,6	106,9	111,1	115,3	119,9	124,5	131,8	138,0
MENDOZA	200	320	400	490	600	800	1000	1000	1200	1370	1600	1800	1600	1600	1770	1770	1820	1830	1830
TULUM		200	200	200	200	200	200	200	200	200	200	200	200	200	200	200	200	200	200
PERDRIEL			200	200	200	200	200	200	200	200	200	200	200	200	200	200	200	200	200
AGRELO				200	200	200	200	200	200	200	200	200	200	200	200	200	200	200	200
UGARTECHE					200	200	200	200	200	200	200	200	200	200	200	200	200	200	200
N. COLOMA						200	200	200	200	200	200	200	200	200	200	200	200	200	200
ANCHORIS							200	200	200	200	200	200	200	200	200	200	200	200	200
ZAPATA								200	200	200	200	200	200	200	200	200	200	200	200
FURNO									200	200	200	200	200	200	200	200	200	200	200
TINTRAVAL										200	200	200	200	200	200	200	200	200	200
CAPACHO											200	200	200	200	200	200	200	200	200
CAÑADA												200	200	200	200	200	200	200	200
CAPILLA													200	200	200	200	200	200	200
SAN CARLOS														200	200	200	200	200	200
E. BUSTOS															200	200	200	200	200
C. LIBERTAD																200	200	200	200
3 ESCOLARIAS																	200	200	200
DELECTO																		200	200
PARENTAS																			200

Dr. Esteban
SECRETARÍA DE SERVICIOS PÚBLICOS

Dr. Esteban L. Mena Rodríguez
Sec. de Servicios Públicos
Gobierno de Mendoza



GOBIERNO DE MENDOZA
SECRETARÍA DE SERVICIOS PÚBLICOS

DECRETO N° 2198/2023

RESOLUCIÓN N°: 01111

ANEXO III (DESDE EL 01-02-2024)

Tipo de servicio: común
ZONA CENTRO - C.A.T.A. - GRUPO 800

Denominación: 822 - MENDOZA - PAREDITAS (Por Villa Chacón)

822

ETAPAS	MENDOZA	LUJAN	PEDRIEL	AGRELO	UGARTECHE	N. COLONIA	ANCHORIS	ZAPATA	FURNO	TUNUYÁN	CAPACHO	CAÑADA	CHACÓN	SAN CARLOS	E BUSTOS	C. LIBERTAD	3 ESQUINAS	CHILECTO	PAREDITAS
KM. PARCIALES	9,1	14,0	4,3	6,4	10,0	7,0	14,5	10,0	5,8	8,9	5,8	7,4	5,1	4,8	4,2	4,6	4,6	7,3	4,3
KM. RECORRIDOS	9,1	23,1	27,4	33,8	43,8	50,8	65,3	75,3	81,1	90,0	95,8	103,2	108,3	113,1	117,3	121,9	126,5	133,8	138,0
MENDOZA	200	320	400	490	660	890	1060	1060	1200	1370	1460	1520	1600	1600	1770	1770	1920	1920	1920
LUJAN		200	260	320	490	660	800	890	1060	1120	1200	1370	1460	1520	1600	1600	1770	1770	1920
PERDRIEL			200	260	400	490	660	800	890	1060	1200	1200	1370	1460	1520	1600	1600	1770	1770
AGRELO				200	320	400	480	720	890	1060	1120	1200	1200	1370	1460	1520	1600	1690	1770
UGARTECHE					200	320	400	660	720	890	890	1060	1200	1200	1370	1370	1460	1600	1600
N. COLONIA						200	280	320	490	660	660	890	1060	1060	1200	1200	1370	1460	1520
ANCHORIS							260	320	320	320	570	570	660	660	890	1060	1200	1200	1370
ZAPATA								200	260	320	320	490	570	660	660	800	970	1200	1200
FURNO									200	260	320	320	570	660	660	660	800	1060	1200
TUNUYÁN										200	260	320	660	660	660	660	660	720	800
CAPACHO											200	320	570	570	660	660	660	660	720
CAÑADA												200	400	490	490	570	570	570	720
CHACÓN													200	260	320	400	490	490	660
SAN CARLOS														200	200	320	320	490	570
E BUSTOS															200	320	320	400	570
C. LIBERTAD																200	320	320	400
3 ESQUINAS																	200	320	400
CHILECTO																		200	320
PAREDITAS																			260

Dr. Natalia Mema Rodríguez
Sec. de Servicios Públicos
Gobierno de Mendoza



GOBIERNO DE MENDOZA
SECRETARÍA DE SERVICIOS PÚBLICOS

DECRETO N° 2198/2023

RESOLUCIÓN N°: 0111

ANEXO III (DESDE EL 01-02-2024)

Tipo de servicio: común
ZONA CENTRO - C.A.T.A. - GRUPO 800

Denominación: 823 - MENDOZA - PAREDTAS (Por La Consulta)

823

ETAPAS	MENDOZA	LUJAN	PERURIÉ	AGRIERO	UGARTECHE	N. COLONIA	ANCHORIS	ZAPATA	FURRO	TUNUYÁN	CAPACHO	CANADA	LA CONSULTA	SAN CARLOS	E. BUSTOS	C. LIBERTAD	3 ESQUINAS	CHILECITO	PAREDTAS
KM. PARCIALES	9,1	14,0	4,3	6,4	10,0	7,0	14,5	10,0	5,8	6,9	5,8	7,2	11,3	4,8	4,2	4,6	2,8	7,3	4,3
KM. RECORRIDOS	9,1	23,1	27,4	33,8	43,8	50,8	65,3	75,3	81,1	90,0	95,6	103,0	114,3	118,1	123,3	127,9	130,5	137,3	142,0
MENDOZA	200	320	400	490	650	690	1060	1060	1200	1370	1460	1520	1600	160	170	170	1930	1920	1930
LUJAN		200	260	320	490	660	800	890	1060	1120	1200	1370	1460	1520	1600	1600	1770	1770	1920
PERURIÉ			200	260	400	490	660	800	890	1060	1200	1200	1370	1460	1520	1600	1600	1770	1770
AGRIERO				200	320	400	490	720	890	1060	1120	1200	1200	1370	1460	1520	1600	1690	1770
UGARTECHE					200	320	400	660	720	890	890	1060	1200	1200	1260	1370	1460	1600	1600
N. COLONIA						200	320	320	490	660	660	890	1060	1060	1200	1200	1370	1460	1600
ANCHORIS							200	320	320	320	570	570	660	660	890	1060	1200	1200	1370
ZAPATA								320	320	320	320	490	570	660	890	1060	1200	1200	1370
FURRO									200	260	320	320	570	660	890	1060	1200	1200	1370
TUNUYÁN										200	260	320	570	660	890	1060	1200	1200	1370
CAPACHO											200	320	570	660	890	1060	1200	1200	1370
CANADA												200	320	490	490	490	570	570	720
LA CONSULTA													200	320	320	490	490	570	720
SAN CARLOS														200	200	320	320	490	570
E. BUSTOS															200	320	320	400	570
C. LIBERTAD																200	320	400	570
3 ESQUINAS																	200	320	400
CHILECITO																		200	320
PAREDTAS																			200

Dr. Natalia Maena Rodríguez
Sec. de Servicios Públicos
Gobierno de Mendoza



ANEXO III (DESDE EL 01-02-2024)

Tipo de servicio: expreso

ZONA CENTRO - C.A.T.A. - GRUPO 800

824 A

Denominación: 824 A - MENDOZA - TUNUYAN

ETAPAS	PERDRIEL	UGARTECHE	ZAPATA	TUNUYAN
KM. PARCIALES	29,7	31,2	15,8	3,8
KM. RECORRIDOS	29,7	60,9	76,7	80,5
MENDOZA	490	800	1370	1860
PERDRIEL		490	1120	1460
UGARTECHE			660	1200
ZAPATA				320



Gobierno de Mendoza
SECRETARÍA DE SERVICIOS PÚBLICOS

DECRETO N° 2198/2023

RESOLUCIÓN N° : 01111

ANEXO III (DESDE EL 01-02-2024)

Tipo de servicio: diferencial

ZONA CENTRO - C.A.T.A. - GRUPO 800 824 B

Denominación: 824 B - MENDOZA - TUNUYAN

ETAPAS	TUNUYAN
KM. PARCIALES	80,5
KM. RECORRIDOS	80,5
MENDOZA	2000

Dr. Natalio L. Menna Rodríguez
Sec. de Servicios Públicos
Gobierno de Mendoza



ANEXO III (DESDE EL 01-02-2024)

Tipo de servicio: expreso

ZONA CENTRO - C.A.T.A. - GRUPO 800

825 A

Denominación: 825 A - MENDOZA - E. BUSTOS

ETAPAS	PERDRIEL	UGARTECHE	ZAPATA	TUNUYÁN	CAPACHO	CAÑADA	SAN CARLOS	E. BUSTOS
KM. PARCIALES	29,7	31,2	15,8	8,9	5,8	10,6	4,2	0,8
KM. RECORRIDOS	29,7	60,9	76,7	85,6	91,4	102,0	106,2	107,0
MENDOZA	490	800	1370	1770	1770	1920	2000	2090
PERDRIEL		490	1120	1370	1460	1460	1770	1920
UGARTECHE			660	1120	1120	1200	1460	1520
ZAPATA				400	400	570	800	890
TUNUYÁN					320	320	800	800
CAPACHO						320	720	720
CAÑADA							660	660
SAN CARLOS								320

Dr. Matías L. Mena Rodríguez
Sec. de Servicios Públicos
Gobierno de Mendoza



GOBIERNO DE MENDOZA
SECRETARÍA DE SERVICIOS PÚBLICOS

DECRETO N° 2198/2023

RESOLUCIÓN N°: 01111

ANEXO III (DESDE EL 01-02-2024)

Tipo de servicio: expreso

ZONA CENTRO - C.A.T.A. - GRUPO 800

825 B

Denominación: 825 B - MENDOZA - PAREDITAS

ETAPAS	PERDRIEL	UGARTECHE	ZAPATA	TUNUYÁN	CAPACHO	CAÑADA	SAN CARLOS	E. BUSTOS	C. LIBERTAD	3 ESQUINAS	CHILECITO	PAREDITAS
KM. PARCIALES	29,7	31,2	15,8	8,9	5,8	10,6	4,2	4,2	4,3	2,1	7,0	4,2
KM. RECORRIDOS	29,7	60,9	76,7	85,6	91,4	102,0	106,2	110,4	114,7	116,8	123,8	128,0
MENDOZA	490	800	1370	1770	1770	1920	2000	2090	2260	2320	2490	2490
PERDRIEL		490	1120	1370	1460	1460	1770	1920	2000	2090	2170	2260
UGARTECHE			660	1120	1120	1200	1460	1520	1690	1770	2000	2090
ZAPATA				400	400	570	800	890	1060	1200	1460	1520
TUNUYÁN					320	320	800	800	800	800	890	1060
CAPACHO						320	720	720	800	800	800	970
CAÑADA							660	660	660	660	720	890
SAN CARLOS								320	400	400	570	720
E. BUSTOS									320	400	490	660
C. LIBERTAD										320	400	490
3 ESQUINAS											320	320
CHILECITOS												320

Dr. Néstor María Rodríguez
Sec. de Servicios Públicos
Gobierno de Mendoza



GOBIERNO DE MENDOZA
SECRETARÍA DE SERVICIOS PÚBLICOS

DECRETO N° 2198/2023

RESOLUCIÓN N°: 01111

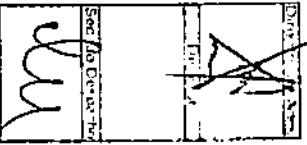
ANEXO III (DESDE EL 01-02-2024)

Tipo de servicio: diferencial
ZONA CENTRO - C.A.T.A. - GRUPO 800

825 C

Denominación: 825 C - MENDOZA - E. BUSTOS

ETAPAS	TUNUYÁN	E. BUSTOS
KM. PARCIALES	82	23,5
KM. RECORRIDOS	82	105,5
MENDOZA	2000	2400
TUNUYÁN		800



Dr. *Katalina L. Menna Rodríguez*
Sec. de Servicios Públicos
Gobierno de Mendoza



ANEXO III (DESDE EL 01-02-2024)

Tipo de servicio: común

ZONA CENTRO - C.A.T.A. - GRUPO 800

826 A

		Denominación: 826 A - E. BUSTOS - E. BUSTOS (Por Casas Viejas)								
ETAPAS	SAN CARLOS	CAS.VIEJAS	C.LIBERTAD	EL CEPILLO	MILAGRO	EL INDIO	EUG.BUST.			
KM. PARCIALES	8,4	7,2	1,8	4,5	3,7	3,1	4,0			
KM. RECORRIDOS	8,4	15,6	17,4	21,9	25,6	28,7	32,7			
EUG.BUST.	200	260	320	320	400	570				
SAN CARLOS	200	260	320	320	400	490	570			
CAS.VIEJAS		200	260	320	320	400	490			
C.LIBERTAD			200	260	320	320	320			
EL CEPILLO				200	260	320	320			
MILAGRO					200	260	320			
EL INDIO						200	260			
EUG.BUST.							200			

Tipo de servicio: común

ZONA CENTRO - C.A.T.A. - GRUPO 800

826 B

Denominación: 826 B - E. BUSTOS - E. BUSTOS (Por B° Esfuerzo)

ETAPAS	EUG.BUST.	SAN CARLOS
KM. PARCIALES	1,0	10,4
KM. RECORRIDOS	1,0	10,4
EUG.BUST.	200	200
SAN CARLOS		200



Gobierno de Mendoza
Secretaría de Servicios Públicos


Decreto N° 2198/2023


Resolución N°: 01111

ANEXO III (Desde el 01-02-2024)

TRANSPORTES GENERAL BARTOLOMÉ MITRE S.R.L.

GRUPO 850




Dr. Natalia María Rodríguez
Sec. de Servicios Públicos
Gobierno de Mendoza



GOBIERNO DE MENDOZA
SECRETARÍA DE SERVICIOS PÚBLICOS

DECRETO N° 2198/2023

RESOLUCIÓN N°: 0111

ANEXO III (DESDE EL 01-02-2024)

**TRANSPORTES GENERAL BARTOLOME MITRE S.R.L.
ZONA CENTRO - MEDIA DISTANCIA - MITRE GRUPO 850**

855 A

Denominación: 855 A - TUPUNGATO - TUPUNGATO (por La Vencedora)

ETAPAS	TUPUNGATO	SERGI	RIM 11
KM PARCIALES	3,80	2,30	2,10
KM TOTALES	3,80	6,10	8,20
Tupungato	200	200	200
RIM 11		200	200
Sergi			200

Dr. Natalia L. Mena Rodriguez
Sub. de Servicios Públicos
Gobierno de Mendoza



DECRETO N° 2198/2023

RESOLUCIÓN N°: 01111

ANEXO III (DESDE EL 01-02-2024)

TRANSPORTES GENERAL BARTOLOME MITRE S.R.L.
ZONA CENTRO - MEDIA DISTANCIA - GRUPO 850

855 B

Denominación: 855 B - TUPUNGATO - TUPUNGATO (por Los Cuarteles)

ETAPAS	TUPUNGATO	RIM 11	BDGA. SERGI
KM PARCIALES	3,80	2,10	2,30
KM TOTALES	3,80	5,90	8,20
Tupungato	200	200	200
RIM 11		200	200
Bodega Sergi			200

Df. Natalia L. Mena Rodríguez
Sec. de Servicios Públicos
Gobierno de Mendoza



ANEXO III (DESDE EL 01-02-2024)

TRANSPORTES GENERAL BARTOLOME MITRE S.R.L.
ZONA CENTRO - MEDIA DISTANCIA - GRUPO 850

859 A

Denominación: 859 A - MENDOZA - TUPUNGATO (por Los Cerrillos)

ETAPAS	LUJAN	UGARTECHE	POZO T-9	SAN JOSE	TUPUNGATO
KM PARCIALES	28,70	24,20	9,10	7,10	5,90
KM TOTALES	28,70	52,90	62,00	69,10	75,00
Mendoza	320	800	1690	1770	1860
Lujan		570	1200	1520	1600
Ugarteche			720	800	1120
Pozo T-9				320	400
San Jose					320



GOBIERNO DE MENDOZA
SECRETARÍA DE SERVICIOS PÚBLICOS

DECRETO N° 2198/2023

RESOLUCIÓN N°: 01111

ANEXO III (DESDE EL 01-02-2024)

TRANSPORTES GENERAL BARTOLOME MITRE S.R.L.
ZONA CENTRO - MEDIA DISTANCIA - GRUPO 850

859 B

Denominación: 859 B - MENDOZA - TUPUNGATO (por RP 86)

ETAPAS	TUPUNGATO
KM PARCIALES	75,00
KM TOTALES	75,00
Mendoza	2170



Dr. Natalia Mariana Rodríguez
Sec. de Servicios Públicos
Gobierno de Mendoza



Gobierno de Mendoza
SECRETARÍA DE SERVICIOS PÚBLICOS

DECRETO N° 2198/2023

RESOLUCIÓN N°: 0111

ANEXO III (DESDE EL 01-02-2024)

**TRANSPORTES GENERAL BARTOLOME MITRE S.R.L.
ZONA CENTRO - MEDIA DISTANCIA - GRUPO 850**

860 A

Denominación: 860 A - MENDOZA - TUPUNGATO (por Dubois)

ETAPAS	MENDOZA	LUJÁN	PERDRIEL	AGRELO	UGARTECHE	N.COLONIA	ANCHORIS	ZAPATA	ESTACADA	DUBOIS	ARBOLEDA	TUPUNGATO
KM PARCIALES	9,10	14,00	4,30	6,35	10,00	7,00	14,50	10,00	8,80	6,90	3,10	5,90
KM TOTALES	9,10	23,10	27,40	33,75	43,75	50,75	65,25	75,25	84,05	90,95	94,05	99,95
Mendoza	200	320	400	490	660	890	1060	1060	1370	1370	1600	1690
Luján		200	200	320	490	660	800	890	1200	1200	1370	1370
Perdriel			200	200	400	490	660	800	1060	1200	1370	1370
Agrelo				200	320	400	490	720	880	1060	1200	1200
Ugarteche					200	320	400	660	800	890	1060	1200
N.Colonia						200	320	320	660	660	800	970
Anchoris							200	320	400	490	660	800
Zapata								200	320	320	490	660
Estacada									200	320	400	490
Dubois										200	320	320
Arbolada											200	200
Tupungato												200

Dr. Natalio L. Mena Rodríguez
Sec. de Servicios Públicos
Gobierno de Mendoza



Gobierno de Mendoza
SECRETARÍA DE SERVICIOS PÚBLICOS

DECRETO N° 2198/2023
RESOLUCIÓN N°: 0111

ANEXO III (DESDE EL 01-02-2024)

TRANSPORTES GENERAL BARTOLOME MITRE S.R.L.
ZONA CENTRO - MEDIA DISTANCIA - GRUPO 850

860 B

Denominación: 860 B - MENDOZA - TUPUNGATO (por Zampal)

ETAPAS	MENDOZA	LUJÁN	PERDRIEL	AGRELO	UGARTECHE	N.COLONIA	ANCHORIS	ZAPATA	ESTACADA	ZAMPAL	IRIARTE	ARBOLEDA	TUPUNGATO
KM PARCIALES	9,10	14,00	4,30	6,35	10,00	7,00	14,50	10,00	8,80	6,40	3,50	3,10	5,90
KM TOTALES	9,10	23,10	27,40	33,75	43,75	50,75	65,25	75,25	84,05	90,45	93,95	97,05	102,95
Mendoza	200	320	400	490	660	890	1060	1060	1370	1370	1600	1600	1690
Luján		200	200	320	490	660	800	890	1200	1200	1370	1370	1370
Perdriel			200	200	400	490	660	800	1060	1200	1200	1370	1370
Agrelo				200	320	400	490	720	890	1060	1060	1200	1200
Ugarteche					200	320	400	660	800	890	1060	1060	1200
N.Colonia						200	320	320	660	660	720	800	970
Anchoris							200	320	400	490	660	660	800
Zapata								200	320	320	400	490	660
Estacada									200	320	320	400	490
Zampal										200	320	320	320
Iriarte											200	260	320
Arboleda												200	200
Tupungato													200

Dr. Néstor L. Menna Rodríguez
Sec. de Servicios Públicos
Gobierno de Mendoza



ANEXO III (DESDE EL 01-02-2024)

TRANSPORTES GENERAL BARTOLOME MITRE S.R.L.
ZONA CENTRO - MEDIA DISTANCIA - GRUPO 850

866 A

Denominación: 866 A - TUPUNGATO - TUNUYAN (por Cordon del Plata)

ETAPAS	TUPUNGATO	VIDAL	NOFAL	CIDEL PLATA	ALGARROBO	EL ALAMO	LA PUNTILLA	FURNO	TUNUYAN
KM PARCIALES	5,80	4,30	2,10	8,80	3,90	4,40	2,60	2,40	3,90
KM TOTALES	5,80	10,10	12,20	21,00	24,90	29,30	31,90	34,30	38,20
Tupungato	200	200	320	400	570	570	660	660	660
Vidal		200	200	320	320	320	490	570	570
Nofal			200	200	320	320	320	400	570
C.del Plata				200	200	320	320	320	400
Algarrobo					200	200	320	320	320
El Alamo						200	200	320	320
La Puntilla							200	200	200
Furno								200	200
Tunuyan									200

Dr. Natalia Mena Rodríguez
Sec. de Servicios Públicos
Gobierno de Mendoza



GOBIERNO DE MENDOZA
SECRETARÍA DE SERVICIOS PÚBLICOS

DECRETO N° 2198/2023

RESOLUCIÓN N°: 0111

ANEXO III (DESDE EL 01-02-2024)

**TRANSPORTES GENERAL BARTOLOME MITRE S.R.L.
ZONA CENTRO - MEDIA DISTANCIA - GRUPO 850**

866 B

Denominación: 866 B - TUPUNGATO - CORDON DEL PLATA

ETAPAS	TUPUNGATO	VIDAL	NOFAL	C.DEL PLATA
KM PARCIALES	5,80	4,30	2,10	5,80
KM TOTALES	5,80	10,10	12,20	18,00
Tupungato	200	200	320	400
Vidal		200	200	320
Nofal			200	200
C.del Plata				200

SECRETARÍA DE SERVICIOS PÚBLICOS
GOBIERNO DE MENDOZA

Dr. Natalia L. Merita Rodriguez
Sec. de Servicios Públicos
Gobierno de Mendoza



ANEXO III (DESDE EL 01-02-2024)

TRANSPORTES GENERAL BARTOLOME MITRE S.R.L.
ZONA CENTRO - MEDIA DISTANCIA - GRUPO 850

Denominación: 866 C - CORDON DEL PLATA - TUNUYAN						866 C
--	--	--	--	--	--	-------

ETAPAS	C.DEL PLATA	ALGARROBO	EL ALAMO	LA PUNTILLA	FURNO	TUNUYAN
KM PARCIALES	4,80	3,90	4,40	2,60	2,40	3,90
KM TOTALES	4,80	8,70	13,10	15,70	18,10	22,00
C.del Plata	200	200	320	320	320	400
Algarrobo		200	200	320	320	320
El Alamo			200	200	320	320
La Puntilla				200	200	200
Furno					200	200
Tunuyan						200

Dr. Natalia Mena Rodríguez
Sec. de Servicios Públicos
Gobierno de Mendoza



ANEXO III (DESDE EL 01-02-2024)

TRANSPORTES GENERAL BARTOLOME MITRE S.R.L.
ZONA CENTRO - MEDIA DISTANCIA - GRUPO 850

866 D

Denominación: 866 D - TUPUNGATO - TUPUNGATO (por Vidal - Marconi)

ETAPAS	TUPUNGATO	VIDAL	NOFAL
KM PARCIALES	17,90	4,30	2,10
KM TOTALES	17,90	22,20	24,30
Tupungato	200	200	320
Vidal		200	200
Nofal			200

Dr. Natalio L. Heredia Rodríguez
Sec. de Servicios Públicos
Gobierno de Mendoza



DECRETO N° 2198/2023

RESOLUCIÓN N°: 01111

ANEXO III (DESDE EL 01-02-2024)

**TRANSPORTES GENERAL BARTOLOME MITRE S.R.L.
ZONA CENTRO - MEDIA DISTANCIA - GRUPO 850**

866 E

Denominación: 866 E - TUPUNGATO - TUPUNGATO (por Marconi)

ETAPAS	TUPUNGATO	VIDAL	NOFAL
KM PARCIALES	21,30	4,30	2,10
KM TOTALES	21,30	25,60	27,70
Tupungato	200	200	320
Vidal		200	200
Nofal			200

Dr. Natalia L. Alena Rodríguez
Sec. de Servicios Públicos
Gobierno de Mendoza



DECRETO N° 2198/2023

RESOLUCIÓN N°: 01111

ANEXO III (DESDE EL 01-02-2024)

**TRANSPORTES GENERAL BARTOLOME MITRE S.R.L.
ZONA CENTRO - MEDIA DISTANCIA - GRUPO 850**

866 F

Denominación: 866 F - TUPUNGATO - TUPUNGATO (por Marconi - Nofal)

ETAPAS	TUPUNGATO	VIDAL	NOFAL
KM PARCIALES	17,90	4,30	2,10
KM TOTALES	17,90	22,20	24,30
Tupungato	200	200	320
Vidal		200	200
Nofal			200

Dr. Natalia L. Mena Rodríguez
Sec. de Servicios Públicos
Gobierno de Mendoza



ANEXO III (DESDE EL 01-02-2024)

TRANSPORTES GENERAL BARTOLOME MITRE S.R.L.
ZONA CENTRO - MEDIA DISTANCIA - GRUPO 850

866 G

Denominación: 866 G - TUPUNGATO - TUPUNGATO (por RP 96)

ETAPAS	TUPUNGATO	VIDAL	NOFAL	C.DEL PLATA	ALGARROBO	EL ALAMO
KM PARCIALES	11,60	8,60	4,20	17,60	7,80	8,70
KM TOTALES	11,60	20,20	24,40	42,00	49,80	58,50
Tupungato	200	200	320	400	570	570
Vidal		200	200	320	320	320
Nofal			200	200	320	320
C.del Plata				200	200	320
Algarrobo					200	200
El Alamo						200



DECRETO N° 2198/2023

RESOLUCIÓN N° : 01111

ANEXO III (DESDE EL 01-02-2024)

**TRANSPORTES GENERAL BARTOLOME MITRE S.R.L.
ZONA CENTRO - MEDIA DISTANCIA - GRUPO 850**

866 H

Denominación: 866 H - TUPUNGATO - TUPUNGATO (por RP 89)

ETAPAS	TUPUNGATO	TRANSFORM.	C.DEL PLATA	ALGARROBO	EL ALAMO
KM PARCIALES	17,80	6,10	17,60	7,80	8,70
KM TOTALES	17,80	23,90	41,50	49,30	58,00
Tupungato	200	320	400	570	570
Transformadores		200	320	320	320
C.del Plata			200	200	320
Algarrobo				200	200
El Alamo					200

Dr. Natalio L. Mena Rodríguez
Sec. de Servicios Públicos
Gobierno de Mendoza



GOBIERNO DE MENDOZA
SECRETARÍA DE SERVICIOS PÚBLICOS

DECRETO N° 2198/2023

RESOLUCIÓN N°: 0111

ANEXO III (DESDE EL 01-02-2024)

**TRANSPORTES GENERAL BARTOLOME MITRE S.R.L.
ZONA CENTRO - MEDIA DISTANCIA - GRUPO 850**

866 I

Denominación: 866 I - CORDÓN DEL PLATA - CORDÓN DEL PLATA

ETAPAS	C.del Plata
KM PARCIALES	4,10
KM TOTALES	4,10
C.del Plata	200

Dr. ~~Nicolás~~ Mena Rodríguez
Sep. de Servicios Públicos
Gobierno de Mendoza



ANEXO III (Desde el 01-02-2024)

Transportes General Bartolomé Mitre S.R.L.
Zona Centro - Media Distancia - Grupo 850

866 J

Denominación: 866 J - TUPUNGATO - TUNUYAN (por centro universitario)

ETAPAS	TUPUNGATO	VIDAL	NOFAL	CIDEL PLATA	ALGARROBO	EL ALAMO	LA PUNTILLA	FURNO	TUNUYAN
KM PARCIALES	8,70	4,30	2,10	8,80	3,90	4,40	2,60	2,40	3,90
KM TOTALES	8,70	13,00	15,10	23,90	27,80	32,20	34,80	37,20	41,10
Tupungato	200	200	320	400	570	570	660	660	660
Vidal		200	200	320	320	320	490	570	570
Nofal			200	200	320	320	320	400	570
C.del Plata				200	200	320	320	320	400
Algarrobo					200	200	320	320	320
El Alamo						200	200	320	320
La Puntilla							200	200	200
Furno								200	200
Tunuyan									200



ANEXO III (DESDE EL 01-02-2024)

TRANSPORTES GENERAL BARTOLOME MITRE S.R.L.
ZONA CENTRO - MEDIA DISTANCIA - GRUPO 850

866 K

Denominación: 866 K - TUPUNGATO - TUNUYAN (por Liniers)

ETAPAS	TUPUNGATO	VIDAL	NOFAL	C.DEL PLATA	ALGARROBO	EL ALAMO	LA PUNTILLA	FURNO	TUNUYAN
KM PARCIALES	8,10	4,30	2,10	8,80	3,90	4,40	260	2,40	3,90
KM TOTALES	8,10	12,40	14,50	23,30	27,20	31,60	34,20	36,60	40,50
Tupungato	200	200	320	400	570	570	660	660	660
Vidal		200	200	320	320	320	490	570	570
Nofal			200	200	320	320	320	400	570
C.del Plata				200	200	320	320	320	400
Algarrobo					200	200	320	320	320
El Alamo						200	200	320	320
La Puntilla							200	200	200
Furno								200	200
Tunuyan									200



ANEXO III (DESDE EL 01-02-2024)

TRANSPORTES GENERAL BARTOLOME MITRE S.R.L.
ZONA CENTRO - MEDIA DISTANCIA - GRUPO 850

867 A

Denominación: 867 A - TUPUNGATO - TUNUYAN (por Dubois)

ETAPAS	TUPUNGATO	ARBOLEDA	DUBOIS	ESTACADA	ZAPATA	FURNO	TUNUYAN
KM PARCIALES	3,50	2,30	3,70	3,00	6,80	7,50	8,20
KM TOTALES	3,50	5,80	9,50	12,50	19,30	26,80	35,00
Tupungato	200	200	400	490	660	660	660
Arbolada		200	320	400	490	660	660
Dubois			200	320	400	400	490
Estacada				200	320	400	400
Zapata					200	200	320
Furno						200	200
Tunuyan							200

Dr. Matello L. Mena Rodríguez
Sec. de Servicios Públicos
Gobierno de Mendoza



ANEXO III (DESDE EL 01-02-2024)

TRANSPORTES GENERAL BARTOLOME MITRE S.R.L.
ZONA CENTRO - MEDIA DISTANCIA - GRUPO 850

867 B

Denominación: 867 B - TUPUNGATO - TUPUNGATO (por Zampal - Dubois)

ETAPAS	TUPUNGATO	ARBOLEDA	IRIARTE	ZAMPAL	ESTACADA	DUBOIS
KM PARCIALES	9,00	8,60	3,50	3,70	6,00	3,70
KM TOTALES	9,00	17,60	21,10	24,80	30,80	34,50
Tupungato	200	200	320	320	490	
Arboleda		200	200	320	400	
Iriarte			200	320	400	400
Zampal				200	320	400
Estacada					200	320
Dubois						200

Dr. Natalia Alfama Rodríguez
Sec. de Servicios Públicos
Gobierno de Mendoza



DECRETO N° 2198/2023

RESOLUCIÓN N°: 0111

ANEXO III (DESDE EL 01-02-2024)

TRANSPORTES GENERAL BARTOLOME MITRE S.R.L.
ZONA CENTRO - MEDIA DISTANCIA - GRUPO 850

867 C

Denominación: 867 C - TUPUNGATO - TUPUNGATO (por Dubois)

ETAPAS	TUPUNGATO	ARBOLEDA	DUBOIS
KM PARCIALES	10,50	5,20	7,40
KM TOTALES	10,50	15,70	23,10
Tupungato	200	200	400
Arboleda		200	320
Dubois			200

Dr. Natalia L. Mena Rodríguez
Sec. de Servicios Públicos
Gobierno de Mendoza



Gobierno de Mendoza
SECRETARÍA DE SERVICIOS PÚBLICOS

DECRETO N° 2198/2023

RESOLUCIÓN N°: 0111


ANEXO III (DESDE EL 01-02-2024)

TRANSPORTES GENERAL BARTOLOME MITRE S.R.L.
ZONA CENTRO - MEDIA DISTANCIA - GRUPO 850

867 D

Denominación: 867 D - TUPUNGATO - TUNUYAN (por Zapata)

ETAPAS	TUNUYAN
KM PARCIALES	35,00
KM TOTALES	35,00
Tupungato	660


Dr. Natalia Lema Rodríguez
Sec. de Servicios Públicos
Gobierno de Mendoza



ANEXO III (DESDE EL 01-02-2024)

TRANSPORTES GENERAL BARTOLOME MITRE S.R.L.
ZONA CENTRO - MEDIA DISTANCIA - GRUPO 850

867 E

Denominación: 867 E - TUPUNGATO - TUNUYAN (por Zampal)

ETAPAS	TUPUNGATO	ARBOLEDA	IRIARTE	ZAMPAL	ESTACADA	ZAPATA	FURNO	TUNUYAN
KM PARCIALES	3,50	2,30	2,60	3,70	2,00	6,80	7,50	8,20
KM TOTALES	3,50	5,80	8,40	12,10	14,10	20,90	28,40	36,60
Tupungato	200	200	320	400	490	660	660	660
Arboleda		200	200	320	400	490	660	660
Iriarte			200	320	400	400	490	570
Zampal				200	320	400	400	490
Estacada					200	320	400	400
Zapata						200	200	320
Furno							200	200
Tunuyan								200



GOBIERNO DE MENDOZA
SECRETARÍA DE SERVICIOS PÚBLICOS

DECRETO N° 2198/2023

RESOLUCIÓN N°: 01111

ANEXO III (DESDE EL 01-02-2024)

**TRANSPORTES GENERAL BARTOLOME MITRE S.R.L.
ZONA CENTRO - MEDIA DISTANCIA - GRUPO 850**

867 F

Denominación: 867 F - TUPUNGATO - TUPUNGATO (por Dubois - Zampal)

ETAPAS	TUPUNGATO	ARBOLEDA	IRIARTE	ZAMPAL	ESTACADA	DUBOIS
KM PARCIALES	9,00	8,60	3,50	3,70	6,00	3,70
KM TOTALES	9,00	17,60	21,10	24,80	30,80	34,50
Tupungato	200	200	320	400	490	
Arboleda		200	200	320	400	
Iriarte			200	320	400	400
Zampal				200	320	400
Estacada					200	320
Dubois						200

Dr. Natalia L. Merina Rodríguez
Sec. de Servicios Públicos
Gobierno de Mendoza



ANEXO III (DESDE EL 01-02-2024)

TRANSPORTES GENERAL BARTOLOME MITRE S.R.L.
ZONA CENTRO - MEDIA DISTANCIA - GRUPO 850

867 G

Denominación: 867 G - TUPUNGATO - TUPUNGATO (por Iriarte)

ETAPAS	TUPUNGATO	ARBOLEDA	IRIARTE	ZAMPAL	ESTACADA	DUBOIS
KM PARCIALES	9,00	14,60	7,00	7,20	12,00	6,50
KM TOTALES	9,00	23,60	30,60	37,80	49,80	56,30
Tupungato	200	200	320	400	490	
Arboleada		200	200	320	400	
Iriarte			200	320	400	400
Zampal				200	290	400
Estacada					200	320
Dubois						200

Dr. Natalia L. Herrera Rodríguez
Sec. de Servicios Públicos
Gobierno de Mendoza



DECRETO N° 2198/2023

RESOLUCIÓN N°: 0111

ANEXO III (DESDE EL 01-02-2024)

TRANSPORTES GENERAL BARTOLOME MITRE S.R.L.
ZONA CENTRO - MEDIA DISTANCIA - GRUPO 850

867 H

Denominación: 867 H - TUNUYAN - TUNUYAN (por colectoras RN 40)

ETAPAS	TUNUYAN	FURNO	ZAPATA
KM PARCIALES	7,00	24,70	7,80
KM TOTALES	7,00	31,70	39,50
Tunuyan	200	200	320
Furno		200	200
Zapata			200

Dr. Matías L. Mena Rodríguez
Secretario de Servicios Públicos
Gobierno de Mendoza



Gobierno de Mendoza
SECRETARÍA DE SERVICIOS PÚBLICOS

DECRETO N° 2198/2023
RESOLUCIÓN N°: 01111

ANEXO III (DESDE EL 01-02-2024)

TRANSPORTES GENERAL BARTOLOME MITRE S.R.L.
ZONA CENTRO - MEDIA DISTANCIA - GRUPO 850

8671

Denominación: 8671 - TUNUYAN - TUNUYAN (por Zapata)

ETAPAS	TUNUYAN	FURNO	ZAPATA
KM PARCIALES	7,00	20,70	7,80
KM TOTALES	7,00	27,70	35,50
Tunuyan	200	200	320
Furno		200	200
Zapata			200

Dr. Natalio L. Mera Rodríguez
Sec. de Servicios Públicos
Gobierno de Mendoza



ANEXO III (DESDE EL 01-02-2024)

TRANSPORTES GENERAL BARTOLOME MITRE S.R.L.
ZONA CENTRO - MEDIA DISTANCIA - GRUPO 850

867 J

Denominación: 867 J - TUNUYAN - TUNUYAN (por friarte)

ETAPAS	TUNUYAN	FURNO	ZAPATA	ESTACADA
KM PARCIALES	7,00	19,40	7,80	12,00
KM TOTALES	7,00	26,40	34,20	46,20
Tunuyan	200	200	320	400
Furno		200	200	320
Zapata			200	200
Estacada				200

Dr. Jafailo L. Mena Rodríguez
Sec. de Servicios Públicos
Gobierno de Mendoza



ANEXO III (DESDE EL 01-02-2024)

TRANSPORTES GENERAL BARTOLOME MITRE S.R.L.
ZONA CENTRO - MEDIA DISTANCIA - GRUPO 850

868 A

Denominación: 868 A - TUPUNGATO - TUNUYAN (por Barbero)

ETAPAS	TUPUNGATO	TRANSFORMADOR	C. DEL PLATA	ALVARADO	BARBERO	STEINDL	LUGONES	EL ALAMO	LA PUNTILLA	FURNO	TUNUYAN
KM PARCIALES	5,80	2,40	7,10	11,50	5,90	3,40	2,60	3,10	2,60	2,40	3,80
KM TOTALES	5,80	8,20	15,30	26,80	32,70	36,10	38,70	41,80	44,40	46,80	50,60
Tupungato	200	320	400	490	660	720	890	970	1060	1060	1120
Transformador		200	320	320	320	400	490	660	720	890	970
C. del Plata			200	200	320	320	320	490	660	720	890
Alvarado				200	200	320	320	400	460	660	720
Barbero					200	200	320	320	400	490	660
Steindl						200	200	320	320	400	490
Lugones							200	200	320	320	400
El Alamo								200	200	320	320
La Puntilla									200	200	200
Furno										200	200
Tunuyan											200



ANEXO III (DESDE EL 01-02-2024)

TRANSPORTES GENERAL BARTOLOME MITRE S.R.L.
ZONA CENTRO - MEDIA DISTANCIA - GRUPO 850

868 B

Denominación: 868 B - TUPUNGATO - TUPUNGATO (por Barbero)

ETAPAS	TUPUNGATO	TRANSFORMADOR	C. DEL PLATA	ALVARADO	BARBERO
KM PARCIALES	5,80	2,40	7,10	9,30	5,90
KM TOTALES	5,80	8,20	15,30	24,60	30,50
Tupungato	200	320	400	490	660
Transformador		200	320	320	320
C. del Plata			200	200	320
Alvarado				200	200
Barbero					200

Dr. Natalia L. Mema Rodríguez
Sec. de Servicios Públicos
Gobierno de Mendoza



ANEXO III (DESDE EL 01-02-2024)

TRANSPORTES GENERAL BARTOLOME MITRE S.R.L.
ZONA CENTRO - MEDIA DISTANCIA - GRUPO 850

868 C

Denominación: 868 C - TUNUYAN - TUNUYAN (por Alvarado)

ETAPAS	C/DEL PLATA	ALVARADO	BARBERO	STEINDL	LUGONES	EL ALAMO	LA PUNTILLA	FURNO	TUNUYAN
KM PARCIALES	7,10	9,30	5,90	2,40	2,60	3,10	2,60	2,40	3,80
KM TOTALES	7,10	16,40	22,30	24,70	27,30	30,40	33,00	35,40	39,20
C. del Plata	200	200	320	320	400	460	660	720	890
Alvarado		200	200	320	320	400	490	660	720
Barbero			200	200	320	320	400	490	660
Steindl				200	200	320	320	400	490
Lugones					200	200	320	320	400
El Alamo						200	200	320	320
La Puntilla							200	200	200
Furno								200	200
Tunuyan									200



DECRETO N° 2198/2023

RESOLUCIÓN N° : 0111

ANEXO III (DESDE EL 01-02-2024)


**TRANSPORTES GENERAL BARTOLOME MITRE S.R.L.
ZONA CENTRO - MEDIA DISTANCIA - GRUPO 850**

868 D

Denominación: 868 D - CORDON DEL PLATA - TUPUNGATO (por Alvarado)

ETAPAS	TUPUNGATO	TRANSFORMADOR	C. DEL PLATA	ALVARADO	BARBERO
KM PARCIALES	5,80	2,40	16,60	14,50	10,10
KM TOTALES	5,80	8,20	24,80	39,30	49,40
Tupungato	200	320	400	490	660
Transformador		200	320	320	400
C. del Plata			200	200	320
Alvarado				200	200
Barbero					200





Dr. Mariela María Rodríguez
Sec. de Servicios Públicos
Gobierno de Mendoza



DECRETO N° 2198/2023

RESOLUCIÓN N°: 0111


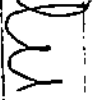
ANEXO III (DESDE EL 01-02-2024)


TRANSPORTES GENERAL BARTOLOME MITRE S.R.L.
ZONA CENTRO - MEDIA DISTANCIA - GRUPO 850

869 A

Denominación: 869 A - TUPUNGATO -TUPUNGATO (por Villa Bastias)

ETAPAS	TUPUNGATO	SAN JOSE	V.BASTIAS
KM PARCIALES	4,00	3,00	4,70
KM TOTALES	4,00	7,00	11,70
Tupungato	200	320	320
San Jose		200	200
Villa Bastias			200


Dra. Natalia L. Mena Rodriguez
Sec. de Servicios Públicos
Gobierno de Mendoza



DECRETO N° 2198/2023


RESOLUCIÓN N° : 01111

ANEXO III (DESDE EL 01-02-2024)

TRANSPORTES GENERAL BARTOLOME MITRE S.R.L.
ZONA CENTRO - MEDIA DISTANCIA - GRUPO 850 **869 B**

Denominación: 869 B - TUPUNGATO - TUPUNGATO (por San Jose)

ETAPAS	TUPUNGATO	SAN JOSE	V.BASTIAS
KM PARCIALES	4,00	3,00	4,70
KM TOTALES	4,00	7,00	11,70
Tupungato	200	320	320
San Jose		200	200
Villa Bastias			200


Dr. Natalia Elena Rodríguez
Sec. de Servicios Públicos
Gobierno de Mendoza



DECRETO N° 2198/2023

RESOLUCIÓN N°: 0111

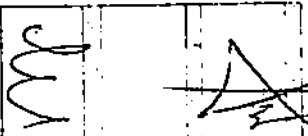
ANEXO III (DESDE EL 01-02-2024)


TRANSPORTES GENERAL BARTOLOME MITRE S.R.L.
ZONA CENTRO - MEDIA DISTANCIA - GRUPO 850

869 C

Denominación: 869 C - TUPUNGATO - TUPUNGATO (Loteo Bigolotti)

ETAPAS	TUPUNGATO	V.BASTIAS
KM PARCIALES	4,10	6,40
KM TOTALES	4,10	10,50
Tupungato	200	320
Villa Bastias		200


Dr. Natalia María Rodríguez
Sec. de Servicios Públicos
Gobierno de Mendoza



Gobierno de Mendoza
Secretaría de Servicios Públicos

Decreto N° 2198/2023

Resolución N°: 01111

ANEXO III (DESDE EL 01-02-2024)

TRANSPORTES GENERAL BARTOLOME MITRE S.R.L.
ZONA CENTRO - MEDIA DISTANCIA - GRUPO 850

869 D

Denominación: 869 D - TUPUNGATO - TUPUNGATO (Loteo Moyano)

ETAPAS	TUPUNGATO	V.BASTIAS
KM PARCIALES	4,10	6,60
KM TOTALES	4,10	10,70
Tupungato	200	320
Villa Bastias		200

Dr. Natalio L. Mena Rodríguez
Sac de Servicios Públicos
Gobierno de Mendoza



DECRETO N° 2198/2023

RESOLUCIÓN N°: 01111

ANEXO III (DESDE EL 01-02-2024)

TRANSPORTES GENERAL BARTOLOME MITRE S.R.L.
ZONA CENTRO - MEDIA DISTANCIA - GRUPO 850

869 E

Denominación: 869 E - TUPUNGATO - TUPUNGATO (por Filippini)

ETAPAS	TUPUNGATO	SAN JOSE	V.BASTIAS
KM PARCIALES	4,10	3,80	6,10
KM TOTALES	4,10	7,90	14,00
Tupungato	200	320	320
San Jose		200	200
Villa Bastias			200

Dr. Natalia L. Mena Rodríguez
Sec. de Servicios Públicos
Gobierno de Mendoza



Gobierno de Mendoza
Secretaría de Servicios Públicos

Decreto N° 2198/2023

Resolución N°: 0111

ANEXO III (DESDE EL 01-02-2024)

TRANSPORTES GENERAL BARTOLOME MITRE S.R.L.
ZONA CENTRO - MEDIA DISTANCIA - GRUPO 850

869 F

Denominación: 869 F - TUPUNGATO - TUPUNGATO (por Atamisque)

ETAPAS	TUPUNGATO	V.BASTIAS
KM PARCIALES	7,30	10,20
KM TOTALES	7,30	17,50
Tupungato	200	320
Villa Bastias		200

Dr. Natalia L. Mena Rodríguez
Sec. de Servicios Públicos
Gobierno de Mendoza



ANEXO III (DESDE EL 01-02-2024)

TRANSPORTES GENERAL BARTOLOME MITRE S.R.L.

ZONA CENTRO - MEDIA DISTANCIA - GRUPO 850 **869 G**

Denominación: 869 G - TUPUNGATO - TUPUNGATO (por Ahumada)

ETAPAS	TUPUNGATO	V.BASTIAS
KM PARCIALES	7,90	10,20
KM TOTALES	7,90	18,10
Tupungato	200	320
Villa Bastias		200

TRANSPORTES GENERAL BARTOLOME MITRE S.R.L.

ZONA CENTRO - MEDIA DISTANCIA - GRUPO 850 **869 H**

Denominación: 869 H - TUPUNGATO - TUPUNGATO (por Ancon - San Jose)

ETAPAS	TUPUNGATO	SAN JOSE	V.BASTIAS	EST. ANCON
KM PARCIALES	4,70	3,10	5,90	2,60
KM TOTALES	4,70	7,80	13,70	16,30
Tupungato	200	320	320	400
San Jose		200	200	320
Villa Bastias			200	200
Est. Ancon				200

Dr. Natalia L. Mena Rodríguez
Sac. de Servicios Públicos
Gobierno de Mendoza



ANEXO III (DESDE EL 01-02-2024)

TRANSPORTES GENERAL BARTOLOME MITRE S.R.L.

ZONA CENTRO - MEDIA DISTANCIA - GRUPO 850 **869 J**

Denominación: 869 J - TUPUNGATO - TUPUNGATO (por Ancon y Vicente Gil)

ETAPAS	TUPUNGATO	SAN JOSE	V.BASTIAS	EST. ANCON
KM PARCIALES	4,70	2,10	2,60	2,70
KM TOTALES	4,70	6,80	9,40	12,10
Tupungato	200	320	320	400
San Jose		200	200	320
Villa Bastias			200	200
Est. Ancon				200

TRANSPORTES GENERAL BARTOLOME MITRE S.R.L.

ZONA CENTRO - MEDIA DISTANCIA - GRUPO 850 **869 J**

Denominación: 869 J - TUPUNGATO - TUPUNGATO (por calle Real)

ETAPAS	TUPUNGATO	EL PERAL	EST. VILA
KM PARCIALES	3,10	3,00	2,80
KM TOTALES	3,10	6,10	8,90
Tupungato	200	320	400
El Peral		200	320
Estancia Vila			200



DECRETO N° 2198/2023

RESOLUCIÓN N°: 01111

ANEXO III (DESDE EL 01-02-2024)

TRANSPORTES GENERAL BARTOLOME MITRE S.R.L.

ZONA CENTRO - MEDIA DISTANCIA - GRUPO 850 **869 K**

Denominación: 869 K - TUPUNGATO - TUPUNGATO (por calle La Costa)

ETAPAS	TUPUNGATO	EL PERAL	EST. VILA
KM PARCIALES	4,10	3,30	2,80
KM TOTALES	4,10	7,40	10,20
Tupungato	200	320	400
El Peral		200	320
Estancia Villa			200

TRANSPORTES GENERAL BARTOLOME MITRE S.R.L.

ZONA CENTRO - MEDIA DISTANCIA - GRUPO 850 **869 L**

Denominación: 869 L - TUPUNGATO - TUPUNGATO (por Centro Universitario)

ETAPAS	TUPUNGATO
KM PARCIALES	10,60
KM TOTALES	10,60
Tupungato	200

Dr. Yafallo L. Mema Rodríguez
Séc. de Servicios Públicos
Gobierno de Mendoza



DECRETO N° 2198/2023

RESOLUCIÓN N°: 0111

ANEXO III (DESDE EL 01-02-2024)

TRANSPORTES GENERAL BARTOLOME MITRE S.R.L.

ZONA CENTRO - MEDIA DISTANCIA - GRUPO 850 **869 M**

Denominación: 869 M - TUPUNGATO - TUPUNGATO (por B° Aeroclub)

ETAPAS	TUPUNGATO
KM PARCIALES	9,60
KM TOTALES	9,60
Tupungato	200

TRANSPORTES GENERAL BARTOLOME MITRE S.R.L.

ZONA CENTRO - MEDIA DISTANCIA - GRUPO 850 **869 N**

Denominación: 869 N - TUPUNGATO - TUPUNGATO (por B° Jardín del Valle)

ETAPAS	TUPUNGATO
KM PARCIALES	8,90
KM TOTALES	8,90
Tupungato	200

Dr. Natalia L. Mena Rodríguez
Sec. de Servicios Públicos
Gobierno de Mendoza



GOBIERNO DE MENDOZA
SECRETARÍA DE SERVICIOS PÚBLICOS

DECRETO N° 2198/2023
RESOLUCIÓN N°: 0111

ANEXO III (DESDE EL 01-02-2024)

TRANSPORTES GENERAL BARTOLOME MITRE S.R.L.
ZONA CENTRO - MEDIA DISTANCIA - GRUPO 850

870 A

Denominación: 870 A - TUPUNGATO - EUGENIO BUSTOS (por Corredor Productivo)

ETAPAS	TUPUNGATO	VIDAL	NOFAL	C. DEL PLATA	ALVARADO	BARBERO	VILLA SECA	LOS SAUCES	VISTAS FLORES	C LOS ANDES	CONSULTA	SAN CARLOS	E. BUSTOS
KM PARCIALES	5,80	4,30	2,10	9,70	4,30	5,40	5,20	4,80	8,20	9,40	11,40	4,80	2,40
KM TOTALES	5,80	10,10	12,20	21,90	26,20	31,60	36,80	41,60	49,80	59,20	70,60	75,40	77,80
Tupungato	200	200	320	400	490	570	660	720	800	890	1060	1200	1370
Vidal		200	200	320	320	490	490	490	660	660	890	1060	1120
Nofal			200	200	320	400	400	490	490	660	800	1060	1060
C. del Plata				200	200	320	400	400	490	490	720	800	890
Alvarado					200	200	320	400	400	490	660	720	800
Barbero						200	320	320	400	400	660	660	720
Villa Seca							200	320	320	320	490	660	660
Los Sauces								200	200	320	490	490	660
Vista Flores									200	200	400	490	570
Campo los Andes										200	200	400	490
La Consulta											200	320	320
San Carlos												200	200
Eugenio Bustos													200

D. Ustariol, Mema Rodríguez
Sec. de Servicios Públicos
Gobierno de Mendoza



ANEXO III (DESDE EL 01-02-2024)

TRANSPORTES GENERAL BARTOLOME MITRE S.R.L.
ZONA CENTRO - MEDIA DISTANCIA - GRUPO 850

870 B

Denominación: 870 B - TUPUNGATO - EUGENIO BUSTOS (por Centro Universitario)

ETAPAS	TUPUNGATO	VIDAL	NOFAL	C. DEL PLATA	ALVARADO	BARBERO	VILLA SECA	LOS SAUCES	VISTAS FLORES	C LOS ANDES	CONSULTA	SAN CARLOS	E. BUSTOS
KM PARCIALES	10,00	4,30	2,10	9,70	4,30	5,40	5,20	4,80	8,20	9,40	11,40	4,80	2,40
KM TOTALES	10,00	14,30	16,40	26,10	30,40	35,80	41,00	45,80	54,00	63,40	74,80	79,60	82,00
Tupungato	200	200	320	400	490	570	660	720	800	890	1060	1200	1370
Vidal		200	200	320	320	490	490	490	660	660	890	1060	1120
Nofal			200	200	320	400	400	490	490	660	800	1060	1060
C. del Plata				200	200	320	400	400	490	490	720	800	890
Alvarado					200	200	320	400	400	490	660	720	800
Barbero						200	320	320	400	400	660	660	720
Villa Seca							200	320	320	320	490	660	660
Los Sauces								200	200	320	490	490	660
Vista Flores									200	200	320	490	570
Campo los Andes										200	200	400	490
La Consulta											200	320	320
San Carlos												200	200
Eugenio Bustos													200



ANEXO III (DESDE EL 01-02-2024)

TRANSPORTES GENERAL BARTOLOME MITRE S.R.L.
ZONA CENTRO - MEDIA DISTANCIA - GRUPO 850

870 C

Denominación: 870 C - CORDON DEL PLATA - CAMPO DE LOS ANDES

ETAPAS	C. DEL PLATA	ALVARADO	BARBERO	VILLA SECA	LOS SAUCES	VISTAS FLORES	C LOS ANDES
KM PARCIALES	4,10	4,30	3,00	5,20	4,80	8,20	7,40
KM TOTALES	4,10	8,40	11,40	16,60	21,40	29,60	37,00
C. del Plata	200	200	320	400	400	490	490
Alvarado		200	200	320	400	400	490
Barbero			200	320	320	400	400
Villa Seca				200	320	320	320
Los Sauces					200	200	320
Vista Flores						200	200
Campo los Andes							200

Dr. Natalia L. Mena Rodriguez
Séc. de Servicios Públicos
Gobierno de Mendoza



ANEXO III (DESDE EL 01-02-2024)

TRANSPORTES GENERAL BARTOLOME MITRE S.R.L.
ZONA CENTRO - MEDIA DISTANCIA - GRUPO 850

870 D

Denominación: 870 D - BARBERO - CAMPO DE LOS ANDES

ETAPAS	BARBERO	VILLA SECA	LOS SAUCES	VISTAS FLORES	C LOS ANDES
KM PARCIALES	3,00	5,20	4,80	8,20	7,20
KM TOTALES	3,00	8,20	13,00	21,20	28,40
Barbero	200	320	320	400	490
Villa Seca		200	320	320	320
Los Sauces			200	200	320
Vista Flores				200	200
Campo los Andes					200

Dr. Natalia L. Mena Rodríguez
Séc. de Servicios Públicos
Gobierno de Mendoza



ANEXO III (DESDE EL 01-02-2024)

TRANSPORTES GENERAL BARTOLOME MITRE S.R.L.
ZONA CENTRO - MEDIA DISTANCIA - GRUPO 850

871 A

Denominación: 871 A - TUPUNGATO - TUPUNGATO (por El Peral)

ETAPAS	TUPUNGATO	BDGA. SERGI	RIM 11	EL PERAL
KM PARCIALES	3,80	2,30	2,10	3,60
KM TOTALES	3,80	6,10	8,20	11,80
Tupungato	200	200	200	320
Bodega Sergi		200	200	200
RIM 11			200	200
El Peral				200

Dr. Natalio L. Herrera Rodríguez
Sec. de Servicios Públicos
Gobierno de Mendoza