



RESOLUCIÓN N° 0003 -

ANEXO 1

Empresa PRESTACIONES S.A.

Grupo 300

Dr. Natalio L. Mena Rodríguez
Sec. de Servicios Públicos
Gobierno de Mendoza



PRESTACIONES S.A. GRUPO 300

301

Denominación: 301 - COSTA DE ARAUJO - MENDOZA POR R.P. NI 24

Decreto NI 28/2021

ETAPAS	Mendoza	Colonia Segovia	Km 16	La Pega	El Chical	Lavalle	Chañares	Paramillo El Carmen Tranquera	Costa de Araujo	Colonia Estrella	Gustavo Andrés	El 15	Asunción
Kilómetros entre etapas	0	15	4	3	6,8	7,3	6	6,5	7,5	5	11	2	14
Kilómetros acumulados	0	15	19	22	28,8	36,1	42,1	48,6	56,1	61,1	72,1	74,1	88,1
Mendoza	25	30	35	35	50	70	75	90	100	100	100	100	100
Colonia Segovia		25	30	30	35	40	55	70	75	90	100	100	100
Kilómetro 16 (Km 16 s/C.Lavalle)			25	25	30	35	50	55	70	75	90	90	90
La Pega (Correo La Pega s/C. Lavalle)				25	25	35	35	55	70	75	90	90	90
Chical (C. Lavalle y P. Bombal)					25	25	35	50	55	70	75	75	75
Lavalle (Plaza de Lavalle)						25	25	35	50	55	70	70	70
Chañares (C. de Araujo y Fca. Orfila)							25	25	35	50	55	55	55
El Carmen, Paramillo, Tranquera (S. Luis, Morón y Urquiza)								25	28	35	35	35	35
Costa de Araujo (C.de Araujo y Fca. Tejera)									25	25	35	35	35
Colonia Estrella										25	25	30	30
Gustavo Andrés											25	25	25
El 15												25	25
Asunción													25



RESOLUCIÓN N° 0003-

PRESTACIONES S.A. GRUPO 300

302

**Denominación: 302 - EXPRESO.
COSTA DE ARAUJO - LAVALLE - MENDOZA
(POR TIRASSO Y HOSPITAL H. NOTTI)**

Decreto NI 28/2021

ETAPAS	Mendoza	Colonia Segovia	Km 16	La Pega	El Chical	Lavalle	Chañares	Paramillo El Carmen Tranquera	Costa de Araujo
Kilómetros entre etapas	0	15	4	3	6,8	7,3	6	6,5	7,5
Kilómetros acumulados	0	15	19	22	28,8	36,1	42,1	48,6	56,1
Mendoza	25	30	35	35	50	70	75	90	100
Colonia Segovia		25	30	30	35	40	55	70	75
Kilómetro 16 (Km 16 s/C.Lavalle)			25	25	30	35	50	55	70
La Pega (Correo La Pega s/C. Lavalle)				25	25	35	35	55	70
Chical (C. Lavalle y P. Bombal)					25	25	35	50	55
Lavalle (Plaza de Lavalle)						25	25	35	50
Chañares (C. de Araujo y Fca. Orfila)							25	25	35
El Carmen, Paramillo, Tranquera (S. Luis, Morón y Urquiza)								25	30
Costa de Araujo (C.de Araujo y Fca. Tejera)									25



RESOLUCIÓN Nº 0003-

PRESTACIONES S.A. GRUPO 300

303

Denominación: 303 - LOCAL:
LAVALLE - EL VERGEL

Decreto NI 28/2021

ETAPAS	Esc. Las Violetas	Arroyo Reyes	Lavalle
Kilómetros entre etapas	0	8,9	3,7
Kilómetros acumulados	0	8,9	12,67
Esc. Las Violetas	25	25	35
Arroyo Reyes		25	25
Lavalle			25

Dr. Natalio L. Kiema Rodríguez
Sec. de Servicios Públicos
Gobierno de Mendoza



PRESTACIONES S.A. GRUPO 300

304

Denominación: 304 - LAVALLE - COSTA DE ARAUJO (POR EL CARMEN)

Decreto N° 28/2021

ETAPAS	Lavalle	Chañares	El Carmen Paramillo Tranquera	Costa de Araujo
<i>Kilómetros entre etapas</i>	0	6	6,5	7,5
<i>Kilómetros acumulados</i>	0	6	12,5	20
Lavalle (Plaza de Lavalle)	25	25	35	50
Chañares (C. a C. de Araujo y Fca. Orfila)		25	25	35
El Carmen - Paramillo - Tranquera (S. Luis, C. Morón y Urquiza)			25	25
Costa de Araujo (C. a C. de Araujo y Fca. Tejera)				25



RESOLUCIÓN N°

0003-

PRESTACIONES S.A. GRUPO 300

305

**Denominación: 305 - LAVALLE - COLONIA
ITALIA**

Decreto NI 28/2021

ETAPAS	Lavalle	Alto del Olvido	San Francisco Cnia. Italia
<i>Kilómetros entre etapas</i>	0	6	10,5
<i>Kilómetros acumulados</i>	0	6	10,5
Lavalle (San Martín y Callejón Albino)	25	25	35
Alto del Olvido		25	35
Colonia San Francisco			25

Dr. Natalia L. María Rodríguez
Sec. de Servicios Públicos
Gobierno de Mendoza



RESOLUCIÓN N° 0003 -

PRESTACIONES S.A. GRUPO 300

306

Denominación: 306 - LAVALLE - SAN FRANCISCO - OSCAR
MENDOZA FINCA INSÚA - JOCOLÍ

Decreto Ni 28/2021

ETAPAS	Lavalle	S. Francisco O. Mendoza Fca. Insúa	Jocolí
Kilómetros entre etapas	0	11	11,5
Kilómetros acumulados	0	11	22,5
Lavalle (San Martín y Callejón Albino)	25	35	55
Colonia San Francisco		25	35
Jocolí			25

Dr. Natalia L. Mena Rodríguez
Sec. de Servicios Públicos
Gobierno de Mendoza



RESOLUCIÓN N° 0003-

PRESTACIONES S.A. GRUPO 300

307

**Denominación: 307 - COSTA DE ARAUJO - GUSTAVO ANDRÉ.
APERTURA EL QUINCE Y ASUNCIÓN**

Decreto NI 28/2021

ETAPAS	Costa de Araujo	Colonia Estrella	Gustavo André	El Quince	Asunción
Kilómetros entre etapas	0	5	11	2	14
Kilómetros acumulados	0	5	16	18	32
Costa de Araujo (C a C. de Araujo y Fca. Tejera)	25	25	35	35	35
Colonia Estrella (Cortaderas y Rodríguez)		25	25	25	30
Gustavo André (Moyano y Rodríguez)			25	25	25
El Quince (Finca El Quince)				25	25
Nueva California (R. Prov. 41 y Talavera)					25



PRESTACIONES S.A. GRUPO 300

308

Denominación: 308 - COSTA DE ARAUJO - MENDOZA (POR HOSPITAL H. NOTTI)

Decreto N° 28/2021

ETAPAS	Mendoza	Colonia Segovia	Km 16	La Pega	El Chitcal	Lavalle	Chañares	Paramillo El Carmen Tranquera	Costa de Araujo
Kilómetros entre etapas	0	15	4	3	6,8	7,3	6	6,5	7,5
Kilómetros acumulados	0	15	19	22	28,8	36,1	42,1	48,6	56,1
Mendoza	25	30	35	35	50	70	75	90	100
Colonia Segovia		25	30	30	35	40	55	70	75
Kilómetro 16 (Km 16 s/C. a Lavalle)			25	25	30	35	50	55	70
La Pega (Correo La Pega s/C. a Lavalle)				25	25	35	35	55	70
El Chitcal (C. a Lavalle y P. Bombal)					25	25	35	50	55
Lavalle (Plaza de Lavalle)						25	25	35	50
Chañares (C. de Araujo y Fca. Orfila)							25	25	35
El Carmen, Paramillo, Tranquera (S. Luis, Morón y Urquiza)								25	30
Costa de Araujo (C. de Araujo y Fca. Tejera)									25



PRESTACIONES S.A. GRUPO 300

309

Denominación: 309 - COSTA DE ARAUJO - NUEVA CALIFORNIA (CIRCUITO CHICO)

Decreto Ni 28/2021

ETAPAS	Costa de Araujo	Nueva California
Kilómetros entre etapas	0	15
Kilómetros acumulados	0	15
Costa de Araujo (C. a C. de Araujo y Fca. Tejera)	25	35
Nueva California (R. Prov. 41 y Talavera)		25



RESOLUCIÓN Nº 0003-

PRESTACIONES S.A. GRUPO 300

310

**Denominación: 310 - COSTA DE ARAUJO - NUEVA CALIFORNIA
(CIRCUITO GRANDE)**

Decreto NI 28/2021

ETAPAS	Costa de Araujo	Nueva California
Kilómetros entre etapas	0	17,25
Kilómetros acumulados	0	17,25
Costa de Araujo (C. a C. de Araujo y Fca. Tejera)	25	35
Nueva California (R. Prov. 41 y Talavera)		25

Dr. Natalio L. Mena Rodríguez
Sec. de Servicios Públicos
Gobierno de Mendoza



PRESTACIONES S.A. GRUPO 300

311

Denominación: 311 - NUEVA CALIFORNIA - TRES PORTEÑAS

Decreto Ni 28/2021

ETAPAS	Costa de Araujo	Nueva California	El Central	Tres Porteñas
Kilómetros entre etapas	0	15	5	5
Kilómetros acumulados	0	15	20	25
Costa de Araujo (C. a C. de Araujo y Fca. Tejera)	25	35	50	55
Nueva California (R. Prov. 41 y Talavera)		25	30	35
El Central			25	25
Tres Porteñas				25

[Handwritten signature]
bu



RESOLUCIÓN N° 0003-

PRESTACIONES S.A. GRUPO 300

312

Denominación: 312 - LAVALLE - PARAMILLO

Decreto NI 28/2021

ETAPAS	Lavalle	Chañares	El Carmen Paramillo Tranquera
Kilómetros entre etapas	0	6	6,5
Kilómetros acumulados	0	6	12,5
Lavalle (Plaza Lavalle)	25	25	35
Chañares (C. a C. de Araujo y Fca. Orfila)		25	35
El Carmen, Paramillo, Tranquera (S. Luis, C. Morón y Urquiza)			25

Dr. Natalio L. Meris Rodriguez
Sec. de Servicios Públicos
Gobierno de Mendoza



RESOLUCIÓN N° 0003 -

PRESTACIONES S.A. GRUPO 300

313

Denominación: 313 - COSTA DE ARAUJO - LA BAJADA

Decreto NI 28/2021

ETAPAS	Costa de Araujo	La Bajada
Kilómetros entre etapas	0	16
Kilómetros acumulados	0	16
Costa de Araujo	25	25
La Bajada		25


Dr. Natalia L. María Rodríguez
Sec. de Servicios Públicos
Gobierno de Mendoza



RESOLUCIÓN N° 0003-

PRESTACIONES S.A. GRUPO 300	314
Denominación: 314 - COSTA DE ARAUJO - FINCA WILLIAMS	Decreto Ni 28/2021

ETAPAS	Costa de Araujo	Finca Williams
Kilómetros entre etapas	0	14
Kilómetros acumulados	0	14
Costa de Araujo (C. a C. de Araujo y Fca. Tejera)	25	35
Finca Williams		25


Dr. Natalio L. Maná Rodríguez
Sec. de Servicios Públicos
Gobierno de Mendoza



PRESTACIONES S.A. GRUPO 300

315

Denominación: 315 - LAVALLE - MENDOZA POR R.N. NI 40. MOYANO APERTURAS POR EL PASTAL Y

Decreto NI 28/2021

ETAPAS	Mendoza		La Cuyanita		San Ramón		Escuela n° 51		Kilómetro 30		Lavalle		Alto del Olvido		Tres de Mayo		Sguazini		Andacollo		Croco		Jocoli		K 56	
	0	20	2	5	3	10	6	7	5	5	62	3	65	75	90											
Kilómetros entre etapas	0	20	2	5	3	10	6	7	5	5	62	3	65	75	90											
Kilómetros acumulados	0	20	22	27	30	40	46	53	58	62	62	65	75	75	90											
Mendoza (Álvarez Condarco y Dorrego)	25	35	35	50	70	70	75	75	75	75	75	75	75	75	90											
La Cuyanita (Carril Viejo y Ruta 40)		25	25	25	35	50	70	70	70	70	70	70	70	75	90											
San Ramón y Ruta 40			25	25	35	35	50	70	70	70	70	70	70	70	75											
Escuela Nacional 51 y Ruta 40				25	25	35	35	50	70	70	70	70	70	70	75											
Kilómetro 30 y Ruta 40					25	35	35	55	55	70	70	70	70	70	75											
Lavalle (San Martín y Callejón Albino)						25	25	35	35	35	50	55	55	70	75											
Alto del Olvido							25	25	35	35	35	35	35	50	50											
Tres de Mayo								25	35	35	35	35	35	50	50											
Sguacini									25	25	25	25	25	35	35											
Andacollo										25	25	25	25	35	35											
Croco											25	25	25	25	25											
Jocoli												25	25	25	25											
El 56													25	25	25											

Dr. Natalio L. Mena Rodríguez
Sec. de Servicios Públicos
Gobierno de Mendoza



RESOLUCIÓN N°

0003-

PRESTACIONES S.A. GRUPO 300

316

Denominación: 316 LAVALLE - B° LA COLMENA

Decreto N° 28/2021

ETAPAS	Lavalle	Barrio La Colmena
Kilómetros entre etapas	0	9
Kilómetros acumulados	0	9
Lavalle (Plaza de Lavalle)	25	25
Barrio La Colmena		25

Dr. Natalia L. Menga Rodríguez
Sec. de Servicios Públicos
Gobierno de Mendoza



PRESTACIONES S.A. GRUPO 300

317

Denominación: 317 - EXPRESO LAVALLE - MENDOZA

Decreto NI 28/2021

ETAPAS	Mendoza	La Cuyanita	San Ramón	Escuela n° 51	Kilómetro 30	Lavalle
Kilómetros entre etapas	0	20	2	5	3	10
Kilómetros acumulados	0	19,8	21,8	26,8	29,8	39,8
Mendoza (Alvarez Condarco y Dorrego)	25	35	35	50	70	70
La Cuyanita (Carril Viejo y Ruta 40)		25	25	25	35	50
San Ramón y Ruta 40			25	25	35	35
Escuela Nacional 51 y Ruta 40				25	25	35
Kilómetro 30 y Ruta 40					25	35
Lavalle (San Martín y Callejón Albino)						25



RESOLUCIÓN N° 0003-

PRESTACIONES S.A. GRUPO 300

318

**Denominación: 318 - LAVALLE - TRES DE MAYO.
ALARGUES A JOCOLÍ Y A KM. 56**

Decreto N° 28/2021

ETAPAS	Lavalle	Alto del Olvido	Tres de Mayo	Jocolí (Control)	Km 56
Kilómetros entre etapas	0	6	7	12	6
Kilómetros acumulados	0	6	13	25	31
Lavalle (San Martín y Callejón Albino)	25	25	35	55	70
Alto del Olvido		25	25	50	50
Tres de Mayo (Calle Administración)			25	35	35
Jocolí (Control)				25	25
Km 56					25

Dr. Natalia L. Mena Rodríguez
Sec. de Servicios Públicos
Gobierno de Mendoza



RESOLUCIÓN N° 0003-

PRESTACIONES S.A. GRUPO 300

Denominación: 319 - MENDOZA - JOCOLI - APERTURA POR HOSPITAL H. NOTTI

319

Decreto NI 28/2021

ETAPAS	Mendoza	La Cuyanita	San Ramón	Escuela Ni 51	Kilómetro 30	Jocoli
Kilómetros entre etapas	0	20	2	5	3	26
Kilómetros acumulados	0	20	22	27	30	56
Mendoza (Alvarez Condarco y Dorrego)	25	35	35	50	70	75
La Cuyanita (Carril Viejo y Ruta 40)		25	25	25	35	70
San Ramón y Ruta 40			25	25	35	70
Escuela Nacional 51 y Ruta 40				25	25	70
Kilómetro 30 y Ruta 40					25	70
Jocoli						25

Dr. Natalio L. Mena Rodríguez
Sec. de Servicios Públicos
Gobierno de Mendoza



RESOLUCIÓN N° 0003 -

PRESTACIONES S.A. GRUPO 300

320

Denominación: 320 - LAVALLE - COSTA DE ARAUJO -
LAGUNAS DEL ROSARIO

Decreto Ni 28/2021

ETAPAS	Lavalle	Costa de Araujo	Lagunas del Rosario
Kilómetros entre etapas	0	20	73
Kilómetros acumulados	0	20	93
Lavalle	25	50	230
Costa de Araujo		25	195
Lagunas del Rosario			25

Dr. Natalia L. Mena Rodríguez
Sec. de Servicios Públicos
Gobierno de Mendoza



RESOLUCIÓN N° 0003-

PRESTACIONES S.A. GRUPO 300

321

Denominación: 321 - COSTA DE ARAUJO - EL RETAMO

Decreto NI 28/2021

ETAPAS	Costa de Araujo	El Retamo
Kilómetros entre etapas	0	160,7
Kilómetros acumulados	0	160,7
Costa de Araujo	25	230
El Retamo		25

Dr. Natalio L. Meina-Rodriguez
Sec. de Servicios Públicos
Gobierno de Mendoza



RESOLUCIÓN N° 0003-

ANEXO 2

Empresa ANDESMMAR

Grupo 400

D. Natalia L. Meris Rodriguez
Sec. de Servicios Públicos
Gobierno de Mendoza



GRUPO 400 - ZONA CORDILLERANA

Línea 401 - Mendoza a Las Cuevas

ETAPAS	km		ETAPAS														Las Cuevas
	parciales	totales	Luján de Cuyo	Destileria	Las Avispas	Potrerrillos	los arboles	Cerro Negro	Uspallata	Polvaredas	Punta de Vacas	Penitentes	Puente de Inca	Las Leñas			
Mendoza			30	70	80	110	140	190	290	320	330	340	340	340	340	340	
Luján de Cuyo		19	30	30	50	90	110	150	240	260	290	300	310	310	310	320	
Destileria				30	30	50	60	110	200	230	260	280	280	280	280	290	
Las Avispas					30	50	60	100	180	220	250	260	270	270	280	280	
Potrerrillos						30	30	80	180	220	240	260	260	260	270	270	
Los Arboles							30	30	110	210	220	240	250	260	260	260	
Cerro Negro								30	110	190	200	220	240	240	260	270	
Uspallata									30	80	120	150	180	190	190	200	
Polvaredas										30	30	50	70	80	80	100	
Punta de Vacas											30	40	40	40	50	70	
Penitentes												30	30	30	40	50	
Puente de Inca													30	30	40	40	
Las Leñas														30	30	40	
Las Cuevas															30	30	
															0	30	

[Handwritten signature]

Dr. Natalia L. Menna Rodríguez
Sec. de Servicios Públicos
Gobierno de Mendoza

[Handwritten signature]



Línea 402: Mendoza - Uspallata (Directo)

		km parciales	120
		km totales	120
Servicio Diferencial			
MENDOZA			351
			USPALLATA

[Handwritten signatures]

[Handwritten signature]
Dr. Natalio L. Mera Rodríguez
Sec. de Servicios Públicos
Gobierno de Mendoza



RESOLUCIÓN N°

0003-

Línea
402 -
Mendoza
a
Uspallata

ETAPAS	km parciales								
	km totales	Luján de Cuyo	Destileria	Las Avispas	Potrerillos	Los Arboles	Cerro Negro	Uspallata	
Mendoza		25	70	80	110	140	180	290	
Luján de Cuyo		25	30	50	90	110	140	240	
Destileria			30	30	50	60	110	200	
Las Avispas				30	50	60	90	180	
Potrerillos					30	30	70	180	
Los Arboles						30	30	100	
Cerro Negro							30	100	
Uspallata								30	

Dr. Natalio L. Mena Rodríguez
Sec de Servicios Públicos
Gobierno de Mendoza



RESOLUCIÓN N° 1003 -

GRUPO 400 - ZONA CORDILLERANA
Línea 403 - Urbano Uspallata

	km parciales	
	km totales	
ETAPAS		Uspallata
Uspallata		25

Dr. Néstor L. Menna Rodríguez
Sec. de Servicios Públicos
Gobierno de Mendoza



RESOLUCIÓN N° 0003-

Línea 404: Mendoza - Cacheuta

Servicio Común	LUJAN	VISTALBA	PANAMERICANA	NATAN	CACHEUTA
MENDOZA	30	60	60	65	90
LUJAN (hasta Rotonda Virgen)	25	25	25	30	50
VISTALBA (hasta Camping SUTE)			25	25	30
PANAMERICANA (hasta Acceso Crucesita)				25	30
NATAN (Hasta Ex Colonia Jorba)					30
CACHEUTA (hasta Puente Colgante)					25

Dr. Natalio L. Mema Rodríguez
Sec. de Servicios Públicos
Gobierno de Mendoza



RESOLUCIÓN N° 0003-

Línea 404: Mendoza - Cacheta (Directo)

km parciales	45,8
km totales	45,8
Servicio Diferencial	
MENDOZA	119,00
CACHEUTA	

Línea 404: Mendoza - Cacheta (Directo) DIFERENCIAL Bus de 2 pisos y servicio de refrigerio

km parciales	45,8
km totales	45,8
Servicio Diferencial	
MENDOZA	147,00
CACHEUTA	

Dr. Natalia L. Mena Rodriguez
Sec. de Servicios Públicos
Gobierno de Mendoza



RESOLUCIÓN N° 0003 -

Línea 404: Mendoza - Natan (Directo) DIFERENCIAL Bus de 2 pisos y servicio de refrigerio

km parciales	36	
km totales	36	
Servicio Diferencial		NATAN
MENDOZA	115,00	

Línea 404: Lujan - Natan - Cacheta (Directo) DIFERENCIAL Bus de 2 pisos y servicio de refrigerio

km parciales	15,5	9,8
km totales	15,5	25,3
Servicio Diferencial	NATAN	CACHEUTA
LUJAN	53,00	85,00

Dr. Natalio L. Mena Rodríguez
Sec. de Servicios Públicos
Gobierno de Mendoza



**GRUPO 400 -
Línea 405 ZONA CORDILLERANA**

ETAPAS	LUJAN	D. CIPOLLETTI	BRANSEN	DESTILERIA	LAS AVISPA	POTRERILLOS	CHACRITAS	EL SALTO	MANANTIALES	LAS VEGAS	PIEDRAS BLANCAS
--------	-------	---------------	---------	------------	------------	-------------	-----------	----------	-------------	-----------	-----------------

MENDOZA	30	35	40	70	80	110	130	150	170	150	170
LUJAN	25	30	30	30	40	90	100	130	140	130	140
D.CIPOLLETTI		30	30	30	30	70	100	130	140	130	140
BRANSEN			30	30	30	60	100	120	130	120	130
DESTILERIA				30	30	50	90	110	110	110	110
LAS AVISPAS					30	40	80	90	100	90	100
POTRERILLOS						30	30	60	60	60	60
CHACRITAS							30	40	40	40	40
EL SALTO								30	30	40	40
MANANTIALES									30	40	40
LAS VEGAS										30	30
PIEDRAS BLANCAS											30



GRUPO 400 - ZONA CORDILLERANA
Línea 406 - Mendoza a Penitenciaría (Almafuerte)

ETAPAS	Luján de Cuyo	Dique Cipolletti	Bransen	Destilería	Penitenciaría
Mendoza	30	30	40	70	100
Luján de Cuyo					
Cuyo	25	25	30	40	50
Dique Cipolletti					
Bransen					
Destilería					

Dr. Natalia L. Mena Rodríguez
Sec. de Servicios Públicos
Gobierno de Mendoza



**GRUPO 400 - ZONA
CORDILLERANA**

Línea 407 - Potrerillos - Manantiales - Piedras Blancas

ETAPAS	POTRERILLOS	CHACRITAS	EL SALTO	MANANTIALES	LAS VEGAS	PIEDRAS BLANCAS	LOS ZORZALES
POTRERILLOS	25	25	60	60	60	60	60
CHACRITAS		25	30	30	40	40	40
EL SALTO			25	25	40	40	40
MANANTIALES				25	40	40	40
LAS VEGAS					25	25	25
PIEDRAS BLANCAS						25	30
LOS ZORZALES							25



ANEXO 3

Empresa COOPERATIVA ANDINA DE TRANSPORTE AUTOMOTOR DE PROVISION DE SERVICIOS INTERNACIONAL "C.A.T.A." INTERNACIONAL LTDA. – Grupo 800



TUNUYÁN - TUNUYÁN

Tipo de servicio: común

ETAPAS	TUNUYÁN
KM. PARCIALES	15,6
KM. RECORRIDOS	15,6
TUNUYÁN	25

LINEA 801 B
TUNUYÁN - TUNUYÁN
Tipo de servicio: común

ETAPAS	TUNUYÁN
KM. PARCIALES	11,0
KM. RECORRIDOS	11,0
TUNUYÁN	25

Dr. Natalia L. Mena Rodríguez
Sec. de Servicios Públicos
Gobierno de Mendoza



RESOLUCIÓN N°

0003 -

LINEA 801 C
TUNUYÁN - TUNUYÁN
Tipo de servicio: común

ETAPAS	TUNUYÁN
KM. PARCIALES	12,2
KM. RECORRIDOS	12,2
TUNUYÁN	25

LINEA 801 E
TUNUYÁN - TUNUYÁN
Tipo de servicio: común

ETAPAS	TUNUYÁN
KM. PARCIALES	21,5
KM. RECORRIDOS	21,5
TUNUYÁN	30

LINEA 801 D
TUNUYÁN - TUNUYÁN
Tipo de servicio: común

ETAPAS	TUNUYÁN
KM. PARCIALES	21,5
KM. RECORRIDOS	21,5
TUNUYÁN	30

Dr. Natalio L. Maena Rodríguez
Sec. de Servicios Públicos
Gobierno de Mendoza



RESOLUCIÓN N° 0003-

LINEA 801 E
TUNUYÁN - TUNUYÁN
Tipo de servicio: común

ETAPAS	TUNUYÁN
KM. PARCIALES	21,5
KM. RECORRIDOS	21,5
TUNUYÁN	30

Dr. Heladio L. Werna Rodriguez
Sec. de Servicios Públicos
Gobierno de Mendoza



LINEA 802 A
TUNUYÁN - VISTA FLORES
Tipo de servicio: común

ETAPAS	TUNUYÁN	LOS SILOS	FINCA ACOSTA	ESC. MISTRAL	EST. V. FLORES	VISTA FLORES
KM. PARCIALES	5,8	4,2	5,4	3,8	4,2	2,5
KM. RECORRIDOS	5,8	10,0	15,4	19,2	23,4	25,9
TUNUYÁN	25	40	50	50	80	80
LOS SILOS		25	25	40	50	80
FINCA ACOSTA			25	25	40	50
ESCUELA MISTRAL				25	25	40
EST. V. FLORES					25	25
VISTA FLORES						25

Dr. Natalia L. Mena Rodríguez
Sec. de Servicios Públicos
Gobierno de Mendoza



LINEA 802 B
TUNUYÁN - ESC. MISTRAL
Tipo de servicio: común

ETAPAS	TUNUYÁN	LOS SILOS	FINCA ACOSTA	ESC. MISTRAL
KM. PARCIALES	5,8	4,2	4,4	2,6
KM. RECORRIDOS	5,8	10,0	14,4	17,0
TUNUYÁN	25	40	50	50
LOS SILOS		25	25	60
FINCA ACOSTA			25	60
ESCUELA MISTRAL				60

Dr. Natalia L. Mena Rodríguez
Sec. de Servicios Públicos
Gobierno de Mendoza



LINEA 803 A
MENDOZA-LA CONSULTA (por Vista Flores)

ETAPAS	MENDOZA	LUJÁN	PERDRIEL	AGRELO	UGARTECHE	NUEVA COLONIA	ANCHORIS	ZAPATA	FURNO	TUNUYÁN	FINCA ARMANI	C. LAS ROSAS	V. FLORES	CAMPO LOS ANDES	LA CONSULTA
KM. PARCIALES	9,1	14,0	4,3	6,3	10,0	7,0	14,5	10,0	5,8	7,5	5,1	6,1	5,8	9,4	4,1
KM. RECORRIDOS	9,1	23,1	27,4	33,7	43,7	50,7	65,2	75,2	81,0	88,5	93,6	99,7	###	114,9	119,0
MENDOZA	25	40	50	60	80	110	130	130	150	170	190	190	220	220	240
LUJAN		30	30	40	60	80	100	110	130	140	150	170	190	210	220
PERDRIEL			30	28	50	60	80	100	110	130	140	150	170	190	210
AGRELO				30	40	50	60	90	110	130	140	140	150	170	190
UGARTECHE					30	40	50	80	90	110	110	130	140	150	170
N. COLONIA						30	40	40	60	80	80	110	130	140	150
ANCHORIS							30	40	40	40	70	80	80	110	130
ZAPATA								30	40	40	40	70	80	80	110
FURNO									30	30	40	40	70	80	80
TUNUYÁN										30	30	40	60	70	80
ARMANI											30	30	40	60	70
COLONIA LAS ROSAS												30	30	40	60
VISTA FLORES													30	30	40
CAMPO LOS ANDES														30	40
LA CONSULTA															30

[Handwritten signatures and initials]



LINEA 803 B
MENDOZA-LA CONSULTA (por Vista Flores)
Tipo de servicio:
expreso

ETAPAS	PERDRIEL	UGARTECHE	ZAPATA	TUNUYAN	FCA ARMANI	C. LAS ROSAS	VISTA FLORES	C. LOS ANDES	LA CONSULTA
KM. PARCIALES	27,4	30,0	15,3	7,0	5,1	6,1	5,8	9,4	4,1
KM. RECORRIDOS	29,0	59,0	74,3	81,3	86,4	92,5	98,3	107,7	111,8
MENDOZA	60	100	170	220	240	240	260	280	310
PERDRIEL		60	140	170	180	190	210	240	260
UGARTECHE			80	140	140	150	170	190	210
ZAPATA				40	50	90	90	100	130
TUNUYAN					40	40	70	80	100
FCA ARMANI						40	50	70	80
C. LAS ROSAS							40	50	70
VISTA FLORES								40	40
C. LOS ANDES									40



CATEGORÍA: UP
LINEA 804 A - TUNUYAN - LA CONSULTA
Tipo de servicio: común

ETAPAS	TUNUYÁN	FINCA ARMANI	COLONIA LAS ROSAS	VISTA FLORES	CAMPO LOS ANDES	LA CONSULTA
KM. PARCIALES	3,7	5,1	6,2	5,8	9,4	4,1
KM. RECORRIDOS	3,7	8,8	15,0	20,8	30,2	34,3
TUNUYÁN	25	25	40	60	70	80
FINCA ARMANI		25	30	40	60	70
C. LAS ROSAS			25	30	40	60
VISTA FLORES				25	30	40
C. LOS ANDES					30	30
LA CONSULTA						30



LINEA 804 B - TUNUYAN - LA CONSULTA (por Vista Flores)
Tipo de servicio: común

ETAPAS	TUNUYÁN	FINCA ARMANI	COLONIA LAS ROSAS	VISTA FLORES	CAMPO LOS ANDES	LA CONSULTA
KM. PARCIALES	3,7	5,1	6,2	5,8	9,4	4,1
KM. RECORRIDOS	3,7	8,8	15,0	20,8	30,2	34,3
TUNUYÁN	25	30	40	60	70	80
FINCA ARMANI		25	30	40	60	70
C. LAS ROSAS			25	30	40	60
VISTA FLORES				30	30	40
C. LOS ANDES					30	30
LA CONSULTA						30



LINEA 804 C - TUNUYAN - LA CONSULTA
Tipo de servicio: común

ETAPAS	TUNUYÁN	FINCA ARMANI	COLONIA LAS ROSAS	VISTA FLORES	CAMPO LOS ANDES	LA CONSULTA
KM. PARCIALES	3,7	5,1	6,2	5,8	9,4	4,1
KM. RECORRIDOS	3,7	8,8	15,0	20,8	30,2	34,3
TUNUYÁN	25	25	40	60	70	80
FINCA ARMANI		25	30	40	60	70
C. LAS ROSAS			25	30	40	60
VISTA FLORES				25	25	40
C. LOS ANDES					25	25
LA CONSULTA						25



LINEA 804 D - TUNUYAN - LA CONSULTA (por RP 92)
Tipo de servicio: común

ETAPAS	TUNUYÁN	FINCA ARMANI	COLONIA LAS ROSAS	VISTA FLORES	CAMPO LOS ANDES	LA CONSULTA
KM. PARCIALES	3,7	5,1	6,2	5,8	9,4	4,1
KM. RECORRIDOS	3,7	8,8	15,0	20,8	30,2	34,3
TUNUYÁN	25	30	40	60	70	80
FINCA ARMANI		25	30	40	60	70
C. LAS ROSAS			25	30	40	60
VISTA FLORES				30	30	40
C. LOS ANDES					30	30
LA CONSULTA						30



LINEA 804 E - TUNUYAN - C. LOS ANDES

Tipo de servicio: común

ETAPAS	TUNUYÁN	FINCA ARMANI	COLONIA LAS ROSAS	VISTA FLORES	CAMPO LOS ANDES
KM. PARCIALES	3,7	5,1	6,2	5,8	5,5
KM. RECORRIDOS	3,7	8,8	15,0	20,8	26,3
TUNUYÁN	25	30	40	60	70
FINCA ARMANI		25	30	40	60
C. LAS ROSAS			30	30	40
VISTA FLORES				30	30
C. LOS ANDES					30

LINEA 804 F - TUNUYAN - VISTA FLORES

Tipo de servicio: común

ETAPAS	TUNUYÁN	FINCA ARMANI	COLONIA LAS ROSAS	VISTA FLORES
KM. PARCIALES	3,7	5,1	6,2	5,8
KM. RECORRIDOS	3,7	8,8	15,0	20,8
TUNUYÁN	25	30	40	60
FINCA ARMANI		25	30	40
C. LAS ROSAS			30	30
VISTA FLORES				30



LINEA 805 A - TUNUYAN - TUNUYAN (por La Riojita)
Tipo de servicio: común

ETAPAS	TUNUYÁN	FINCA ARMANI	COLONIA LAS ROSAS	VISTA FLORES
KM. PARCIALES	3,7	5,1	10,0	5,0
KM. RECORRIDOS	3,7	8,8	18,8	23,8
TUNUYÁN	25	30	40	60
FINCA ARMANI		25	30	40
C. LAS ROSAS			30	30
VISTA FLORES				30

LINEA 805 B - TUNUYAN - TUNUYAN (por Pte.: Giunta)
Tipo de servicio: común

ETAPAS	TUNUYÁN	FINCA ARMANI	COLONIA LAS ROSAS
KM. PARCIALES	3,7	3,7	5,0
KM. RECORRIDOS	3,7	7,4	12,4
TUNUYÁN	25	30	40
FINCA ARMANI		25	30
C. LAS ROSAS			25



LINEA 805 C - TUNUYAN - TUNUYAN (por Vista Flores)

Tipo de servicio: común

ETAPAS	TUNUYÁN	FINCA ARMANI	COLONIA LAS ROSAS	VISTA FLORES
KM. PARCIALES	3,7	5,1	10,0	8,9
KM. RECORRIDOS	3,7	8,8	18,8	27,7
TUNUYÁN	25	30	40	60
FINCA ARMANI		25	30	40
C. LAS ROSAS			30	30
VISTA FLORES				30

Dr. Natalio L. Menz Rodríguez
Sec. de Servicios Públicos
Gobierno de Mendoza



LINEA 806 A TUNUYAN - TUNUYAN (por Villa Seca)
Tipo de servicio: común

ETAPAS	TUNUYÁN	FINCA ARMANI	C. LAS ROSAS	LOS SAUCES	VILLA SECA	BARBERO	ALVARADO	BGA.SALENTEIN	LOS ÁRBOLES	ESC. MORALES
KM. PARCIALES	3,7	5,1	4,7	5,9	5,2	5,5	5,0	3,9	3,6	2,7
KM. RECORRIDOS	3,7	8,8	13,5	19,4	24,6	30,1	35,1	39,0	42,6	45,3
TUNUYÁN	25	30	40	60	100	100	100	100	110	110
FINCA ARMANI		25	30	60	100	100	100	100	100	100
C. LAS ROSAS			25	30	50	70	80	100	100	100
LOS SAUCES				30	40	40	40	50	50	90
VILLA SECA					30	40	40	40	50	50
BARBERO						30	30	40	40	50
ALVARADO							30	40	40	40
BGA SALENTEIN								30	30	40
LOS ARBOLES									30	30
ESC. MORALES										30



LÍNEA 806 - B - TUNUYAN - TUNUYAN (por Las Pintadas)
Tipo de servicio: común

ETAPAS	TUNUYÁN	FINCA ARMANI	C. LAS ROSAS	LAS PINTADAS	LOS BARRANCOS
KM. PARCIALES	3,7	5,1	1,4	2,9	4,1
KM. RECORRIDOS	3,7	8,8	10,2	13,1	17,2
TUNUYAN	25	25	40	40	50
FINCA ARMANI		30	30	40	40
C. LAS ROSAS			30	25	40
LAS PINTADAS					30
LOS BARRANCOS					30



LINEA 806 C TUNUYAN - TUNUYAN (por Los Árboles)
Tipo de servicio: común

ETAPAS		TUNUYÁN	FINCA ARMANI	C. LAS ROSAS	LOS SAUCES	VILLA SECA	BARBERO	ALVARADO	BGA.SALENTEIN	LOS ÁRBOLES	ESC. MORALES
KM. PARCIALES	3,7	5,1	4,7	5,9	5,2	5,5	5,0	3,9	3,6	2,7	
KM. RECORRIDOS	3,7	8,8	13,5	19,4	24,6	30,1	35,1	39,0	42,6	45,3	
TUNUYÁN	25	30	40	60	100	100	100	100	100	110	
FINCA ARMANI		25	30	60	100	100	100	100	100	100	
C. LAS ROSAS			25	30	50	70	80	100	100	100	
LOS SAUCES				30	40	40	40	50	50	90	
VILLA SECA					30	40	40	40	50	50	
BARBERO						30	30	40	40	50	
ALVARADO							30	40	40	40	
BGA SALENTEIN								30	40	40	
LOS ÁRBOLES									30	40	
ESC. MORALES										30	



LINEA 807 A TUNUYAN - BARBERO

Tipo de servicio: común

ETAPAS	TUNUYÁN	FINCA ARMANI	C. LAS ROSAS	VISTA FLORES	LOS SAUCES	VILLA SECA	BARBERO
KM. PARCIALES	3,7	5,1	6,2	10,5	4,4	6,8	4,0
KM. RECORRIDOS	3,7	8,8	15,0	25,5	29,9	36,7	40,7
TUNUYÁN	25	30	40	60	60	100	100
FINCA ARMANI		25	30	40	60	100	100
C. LAS ROSAS			25	30	30	50	70
VISTA FLORES				30	30	40	40
LOS SAUCES					30	40	40
VILLA SECA						30	40
BARBERO							30

Dr. Natalio L. María Rodríguez
Sec. de Servicios Públicos
Gobierno de Mendoza



LINEA 807 B VISTA FLORES - TUNUYAN (por Villa Seca)

Tipo de servicio: común

ETAPAS	TUNUYÁN	FINCA ARMANI	C. LAS ROSAS	VISTA FLORES	LOS SAUCES	VILLA SECA
KM. PARCIALES	3,7	5,1	6,2	10,5	4,4	16,6
KM. RECORRIDOS	3,7	8,8	15,0	13,5	17,9	34,5
TUNUYÁN	25	30	40	60	60	100
FINCA ARMANI		25	30	40	60	100
C. LAS ROSAS			30	30	30	50
VISTA FLORES				30	30	40
LOS SAUCES					30	40
VILLA SECA						30



LINEA 808 A TUNUYÁN - EL MANZANO

Tipo de servicio: común

ETAPAS	TUNUYÁN	FINCA ARMANI	COLONIA LAS ROSAS	VISTA FLORES	PUESTO CAMINERO	EL MANZANO
KM. PARCIALES	3,7	5,1	6,2	6,0	4,0	20,0
KM. RECORRIDOS	3,7	8,8	15,0	21,0	25,0	45,0
TUNUYÁN	25	30	40	60	90	110
FINCA ARMANI		25	30	40	80	90
C. LAS ROSAS			30	30	40	80
VISTA FLORES				30	30	40
PUESTO CAMINERO					30	30



LINEA 808 B TUNUYÁN - EL MANZANO (por Los Árboles)

Tipo de servicio: común

ETAPAS	TUNUYÁN	FINCA ARMANI	COLONIA LAS ROSAS	Los Sauces	Villa Seca	Los Arboles	Esc. Morales	Fca. Correa	EL MANZANO
KM. PARCIALES	3,7	5,1	4,7	5,9	11,7	3,6	2,7	7,9	3,1
KM. RECORRIDOS	3,7	8,8	13,5	19,4	31,1	34,7	37,4	45,3	48,4
Tunuyan	25	30	40	60	100	110	110	130	140
Fca. Armani		25	30	60	100	100	110	110	130
C. Las Rosas			30	40	50	100	100	110	110
Los Saucés				30	40	50	90	100	100
Villa Seca					30	40	50	60	80
Los Arboles						30	30	40	50
Esc. Morales							30	30	40
Fca. Correa								30	40
Manzano									30



ZONA CENTRO - GRUPO 800

CATEGORÍA: SP

LINEA 809 A - MENDOZA - LA CONSULTA (por San Carlos)

Tipo de servicio: expreso

ETAPAS	PERDRIEL	UGARTECHE	ZAPATA	TUNUYÁN	CAPACHO	CAÑADA	SAN CARLOS	E. BUSTOS	LA CONSULTA
KM. PARCIALES	29,7	31,2	15,8	8,9	5,8	10,6	4,2	3,9	5,2
RECORRIDOS	29,7	60,9	76,7	85,6	91,4	102,0	106,2	110,1	115,3
MENDOZA	60	100	170	220	220	240	260	270	310
PERDRIEL		60	140	170	180	180	220	240	260
UGARTECHE			80	140	140	150	180	190	210
ZAPATA				50	50	70	100	110	130
TUNUYÁN					40	40	100	100	100
CAPACHO						40	90	90	100
CAÑADA							80	80	90
SAN CARLOS								40	40
E. BUSTOS									40



ZONA CENTRO-GRUPO 800
CATEGORÍA:

SP

LINEA 809 B MENDOZA - LA CONSULTA (por E. Bustos)

Tipo de servicio: diferencial

ETAPAS	TUNUYÁN	E. BUSTOS	LA CONSULTA
KM. PARCIALES	82	23	8
RECORRIDOS KM.	82	105	113
MENDOZA	240	290	350
TUNUYÁN		110	120
E. BUSTOS			50

Dr. Esteban L. Mengo Rodríguez
Sec. de Servicios Públicos
Gobierno de Mendoza



ZONA CENTRO-GRUPO 800

CATEGORÍA: SP

LINEA 809 C MENDOZA - LA CONSULTA (por Ruta Nac. N.º 40)

Tipo de servicio: diferencial

ETAPAS	TUNUYÁN	LA CONSULTA
KM. PARCIALES	82	23,5
KM. RECORRIDOS	82	105,5
MENDOZA	250	350
TUNUYÁN		120

LINEA 810 A TUNUYÁN - LA CONSULTA (por Ruta Nac. N.º 40)

Tipo de servicio: común

ETAPAS	TUNUYÁN	CAPACHO	CAÑADA	LA CONSULTA
KM. PARCIALES	5,4	4,4	5,1	8,1
KM. RECORRIDOS	5,4	9,8	14,9	23,0
TUNUYÁN	25	30	40	80
CAPACHO		25	40	70
CAÑADA			30	40
LA CONSULTA				30

[Handwritten signatures and initials]



LINEA 810 B TUNUYÁN - LA CONSULTA (por San Carlos)
Tipo de servicio: común

ETAPAS	TUNUYÁN	CAPACHO	CAÑADA	LA CONSULTA	SAN CARLOS	E. BUSTOS
KM. PARCIALES	5,4	4,4	5,1	10,1	4,9	4,8
KM. RECORRIDOS	5,4	9,8	14,9	25,0	29,9	34,7
TUNUYÁN	25	30	40	80	80	80
CAPACHO		25	40	70	70	80
CAÑADA			30	40	60	60
LA CONSULTA				30	40	40
SAN CARLOS					30	30
E. BUSTOS						30



LINEA 811 A - TUNUYAN - TUNUYAN (Por Silva)

Tipo de servicio: común

ETAPAS	TUNUYÁN	FINCA ARMANI	COLONIA LAS ROSAS	VISTA FLORES	ESC. MALVINAS
KM. PARCIALES	3,7	4,5	8,5	7,0	9,6
KM. RECORRIDOS	3,7	8,2	16,7	23,7	33,3
TUNUYÁN	25	30	40	60	60
FINCA ARMANI		30	30	40	50
C. LAS ROSAS			30	30	40
VISTA FLORES				30	30
ESC. MALVINAS					30

Dr. Natalio L. María Rodríguez
Sec. de Servicios Públicos
Gobierno de Mendoza



ZONA CENTRO- GRUPO 800

CATEGORÍA: UP

LINEA 811 B - TUNUYAN - TUNUYAN (Por Esc. Malvinas)

Tipo de servicio: común

ETAPAS	TUNUYÁN	FINCA ARMANI	COLONIA LAS ROSAS	VISTA FLORES	ESC. MALVINAS
KM. PARCIALES	3,7	4,5	8,5	7,0	11,8
KM. RECORRIDOS	3,7	8,2	16,7	23,7	35,5
TUNUYÁN	25	30	40	60	60
FINCA ARMANI		25	30	40	50
C. LAS ROSAS			30	28	40
VISTA FLORES				30	30
ESC. MALVINAS					30

Dr. Marcelo L. María Rodríguez
Sec. de Servicios Públicos
Gobierno de Mendoza



ZONA CENTRO- GRUPO 800

CATEGORÍA: UP

LINEA 811 C - TUNUYAN - TUNUYAN (Por Vista Flores)

Tipo de servicio: común

ETAPAS	TUNUYÁN	FINCA ARMANI	COLONIA LAS ROSAS	VISTA FLORES	ESC. MALVINAS
KM. PARCIALES	3,7	4,5	8,5	7,0	9,1
KM. RECORRIDOS	3,7	8,2	16,7	23,7	32,8
TUNUYÁN	25	30	40	60	60
FINCA ARMANI		25	30	40	50
C. LAS ROSAS			30	30	40
VISTA FLORES				30	30
ESC. MALVINAS					30



ZONA CENTRO-GRUPO 800
CATEGORÍA: UP
LINEA 812 TUNUYÁN - EUGENIO BUSTO (por Cápiz)

Tipo de servicio: común

ETAPAS	TUNUYÁN	CAPACHO	CÁPIZ BAJO	CÁPIZ ALTO	CALICE	SAN CARLOS	E. BUSTOS
KM. PARCIALES	6,0	4,8	7,0	3,8	4,0	6,0	2,0
KM. RECORRIDOS	6,0	10,8	17,8	21,6	25,6	31,6	33,6
TUNUYÁN	25	30	50	50	60	80	80
CAPACHO		25	40	40	50	70	80
CÁPIZ BAJO			30	40	40	40	60
CÁPIZ ALTO				30	40	40	40
CALICE					30	40	40
SAN CARLOS						30	30
E. BUSTOS							30

Dr. Natalio L. Maza Rodríguez
Sec. de Servicios Públicos
Gobierno de Mendoza



ZONA CENTRO- GRUPO 800

CATEGORÍA: UP

LINEA 813 A - TUNUYAN - PAREDITAS (por Carril Nacional)

Tipo de servicio: común

ETAPAS	TUNUYÁN	CAPACHO	CAÑADA	LA CONSULTA	SAN CARLOS	E. BUSTOS	C. LIBERTAD	3 ESQUINAS	CHILECITO	PAREDITAS
KM. PARCIALES	5,8	5,8	7,2	11,4	4,8	4,2	4,5	2,4	7,3	4,6
KM. RECORRIDOS	5,8	11,6	18,8	30,2	35,0	39,2	43,7	46,1	53,4	58
TUNUYÁN	25	30	40	80	80	80	80	80	90	100
CAPACHO		30	40	70	70	80	80	80	80	90
CAÑADA			30	40	60	60	70	70	70	90
LA CONSULTA				30	40	40	60	60	70	90
SAN CARLOS					30	30	40	40	60	70
E. BUSTOS						30	40	40	50	70
C. LIBERTAD							30	40	40	50
3 ESQUINAS								30	30	40
CHILECITO									30	30
PAREDITAS										30

[Handwritten signatures]

Dr. Natalia L. Mena Rodríguez
Sec. de Servicios Públicos
Gobierno de Mendoza



ZONA CENTRO- GRUPO 800

CATEGORÍA: UP

LINEA 813 B - CHILECITO - TUNUYAN (por B° El Esfuerzo)

Tipo de servicio: común

ETAPAS	TUNUYAN	CAPACHO	CAÑADA	LA CONSULTA	SAN CARLOS	E. BUSTOS	C. LIBERTAD	3 ESQUINAS	CHILECITO
KM. PARCIALES	5,8	5,8	7,2	11,4	4,8	4,2	4,5	2,4	2,9
KM. RECORRIDOS	5,8	11,6	18,8	30,2	35,0	39,2	43,7	46,1	49,0
TUNUYAN	25	30	40	80	80	80	80	80	90
CAPACHO		25	40	70	70	80	80	80	80
CAÑADA			30	40	60	60	70	70	70
LA CONSULTA				30	40	40	60	60	70
SAN CARLOS					30	30	40	40	60
E. BUSTOS						30	40	40	50
C. LIBERTAD							30	40	40
3 ESQUINAS								30	30
CHILECITO									30

[Handwritten signatures and initials]

Dr. Natalio L. Meris Rodríguez
Sec. de Servicios Públicos
Gobierno de Mendoza



ZONA CENTRO-GRUPO 800
CATEGORÍA:
UP

LINEA 813 C - EUGENIO BUSTOS - PAREDITAS (por Carril Nacional)

Tipo de servicio: común

ETAPAS	E. BUSTOS	C. LIBERTAD	3 ESQUINAS	CHILECITO	PAREDITAS
KM. PARCIALES	3,0	4,5	2,4	7,3	4,3
KM. RECORRIDOS	3,0	7,5	9,9	17,2	21,5
E. BUSTOS	25	40	40	50	70
C.LIBERTAD		30	40	40	50
3 ESQUINAS			30	30	40
CHILECITO				30	30
PAREDITAS					30

Dr. Natalio L. Mery Rodríguez
Sec. de Servicios Públicos
Gobierno de Mendoza



ZONA CENTRO-GRUPO 800
CATEGORÍA:
UP

LINEA 813 D - CHILECITO - LA CONSULTA (por Carril Nacional)

Tipo de servicio: común

ETAPAS	LA CONSULTA	SAN CARLOS	E. BUSTOS	C. LIBERTAD	3 ESQUINAS	CHILECITO
KM. PARCIALES	3,0	4,8	4,2	4,5	2,4	7,3
KM. RECORRIDOS	3,0	7,8	10,8	15,3	17,7	25
TUNUYÁN	80	80	80	100	100	110
CAPACHO	70	70	80	80	80	80
CAÑADA	40	60	60	70	70	70
LA CONSULTA	25	40	40	60	60	70
SAN CARLOS			30	40	40	60
E. BUSTOS			25	40	40	50
C. LIBERTAD				30	40	40
3 ESQUINAS					30	30
CHILECITO						30

[Handwritten signatures]

[Handwritten signature]
Dr. Néstor L. María Rodríguez
Sec. de Servicios Públicos
Gobierno de Mendoza



ZONA CENTRO-GRUPO 800
CATEGORÍA: UP

LINEA 813 E - TUNUYAN PAREDITAS (por La Consulta)

Tipo de servicio: común

ETAPAS	TUNUYÁN	CAPACHO	CAÑADA	LA CONSULTA	SAN CARLOS	E. BUSTOS	C. LIBERTAD	3 ESQUINAS	CHILECITO	PAREDITAS
KM. PARCIALES	5,8	5,8	7,2	11,4	4,8	4,2	4,5	2,4	7,3	4,1
RECORRIDOS	5,8	11,6	18,8	30,2	35,0	39,2	43,7	46,1	53,4	57,5
TUNUYÁN	25	30	40	80	80	80	90	90	100	110
CAPACHO		25	40	70	70	80	80	80	80	90
CAÑADA			30	40	60	60	70	70	70	90
LA CONSULTA				30	40	40	60	60	70	90
SAN CARLOS					30	30	40	40	60	70
E. BUSTOS						30	40	40	50	70
C. LIBERTAD							30	40	40	50
3 ESQUINAS								30	30	40
CHILECITO									30	30
PAREDITAS										30

441
luu



ZONA CENTRO- GRUPO 800
CATEGORÍA: UP

LINEA 813 F - TUNUYAN CHILECITO (Por Carril Nacional)

Tipo de servicio: común

ETAPAS	TUNUYÁN	CAPACHO	CAÑADA	SAN CARLOS	E. BUSTOS	C. LIBERTAD	3 ESQUINAS	CHILECITO
KM. PARCIALES	5,8	5,8	7,2	4,8	4,2	4,5	2,4	7,3
RECORRIDOS	5,8	11,6	18,8	23,6	27,8	32,3	34,7	42,0
TUNUYÁN	25	30	40	80	80	90	90	100
CAPACHO		25	40	70	80	80	80	80
CAÑADA			30	60	60	70	70	70
LA CONSULTA				40	40	60	60	70
SAN CARLOS				30	30	40	40	60
E. BUSTOS					30	40	40	50
C. LIBERTAD						30	40	40
3 ESQUINAS							30	30
CHILECITO								30

Dr. Natalio L. Menna Rodríguez
Sec. de Servicios Públicos
Gobierno de Mendoza



LINEA 814 A - TUNUYAN - PAREditas (Por Coronel Videla)

Tipo de servicio: común

ETAPAS	TUNUYÁN	CAPACHO	CAÑADA	LA CONSULTA	SAN CARLOS	E. BUSTOS	C. LIBERTAD	3 ESQUINAS	CHILECITO	PAREditas
KM. PARCIALES	5,8	5,8	8,2	11,4	4,8	4,5	4,8	2,8	7,3	4,3
KM. RECORRIDOS	5,8	11,6	19,8	31,2	36,0	40,5	45,3	48,1	55,4	59,7
TUNUYÁN	25	30	40	80	80	80	80	80	90	100
CAPACHO		25	40	70	70	80	80	80	80	90
CAÑADA			30	40	60	60	70	70	70	90
LA CONSULTA				30	40	40	60	60	70	90
SAN CARLOS					30	30	40	40	60	70
E. BUSTOS						30	40	40	50	70
C. LIBERTAD							30	40	40	50
3 ESQUINAS								30	30	40
CHILECITO									30	30
PAREditas										30

Dr. Natalio L. Menna Rodríguez
Sec. de Servicios Públicos
Gobierno de Mendoza



ZONA CENTRO-GRUPO 800

CATEGORÍA: UP

LINEA 814 B - TUNUYAN - PAREDITAS (Por Carril Nacional)

Tipo de servicio: común

ETAPAS	TUNUYÁN	CAPACHO	CAÑADA	LA CONSULTA	SAN CARLOS	E. BUSTOS	C. LIBERTAD	3 ESQUINAS	CHILECITO	PAREDITAS
KM. PARCIALES	5,8	5,8	7,0	11,4	4,8	4,2	4,5	2,4	7,3	4,3
RECORRIDOS KM.	5,8	11,6	18,6	30,0	34,8	39,0	43,5	45,9	53,2	57,5
TUNUYÁN	25	30	40	80	80	80	80	80	90	100
CAPACHO		30	40	70	70	80	80	80	80	90
CAÑADA			30	40	60	60	70	70	70	90
LA CONSULTA				30	40	40	60	60	70	90
SAN CARLOS					30	30	40	40	60	70
E. BUSTOS						30	40	40	50	70
C. LIBERTAD							30	40	40	50
3 ESQUINAS								30	30	40
CHILECITO									30	30
PAREDITAS										30

[Handwritten signature]



**ZONA CENTRO-GRUPO
800**

**CATEGORÍA: UP
LÍNEA 816 A - TUNUYAN - EUGENIO BUSTOS (Por La Consulta)**

Tipo de servicio: común

ETAPAS	TUNUYÁN	CAPACHO	CAÑADA	LA CONSULTA	SAN CARLOS	E. BUSTOS
KM. PARCIALES	5,8	5,8	7,2	11,4	4,4	2,8
KM. RECORRIDOS	5,8	11,6	18,8	30,2	34,6	37,4
TUNUYÁN	25	30	40	80	80	80
CAPACHO		25	40	70	70	80
CAÑADA			30	40	60	60
LA CONSULTA				30	40	40
SAN CARLOS					30	30
E. BUSTOS						30



**ZONA CENTRO-GRUPO
800**

CATEGORÍA: UP

LÍNEA 816 B - TUNUYAN - EUGENIO BUSTOS (Por R.N. 40)

Tipo de servicio: común

ETAPAS	TUNUYÁN	CAPACHO	CAÑADA	E. BUSTOS
KM. PARCIALES	5,8	5,8	8,4	4
KM. RECORRIDOS	5,8	11,6	20,0	24,0
TUNUYÁN	25	30	40	80
CAPACHO		25	40	80
CAÑADA			30	60
E. BUSTOS				30



ZONA CENTRO-GRUPO
800

CATEGORÍA: UP

LÍNEA 816 C - TUNUYAN - EUGENIO BUSTOS (Por San Carlos)

Tipo de servicio: común

ETAPAS	TUNUYÁN	CAPACHO	CAÑADA	LA CONSULTA	SAN CARLOS	E. BUSTOS
KM. PARCIALES	5,8	5,8	7,2	11,4	4,4	6,3
KM. RECORRIDOS	5,8	11,6	18,8	30,2	34,6	40,9
TUNUYÁN	25	30	40	80	80	80
CAPACHO		25	40	70	70	80
CAÑADA			25	40	60	60
LA CONSULTA				25	40	40
SAN CARLOS					25	30
E. BUSTOS						25



**ZONA CENTRO-GRUPO
800**

**CATEGORÍA: UP
LÍNEA 816 D - LA CAÑADA - EUGENIO BUSTOS**

Tipo de servicio: común

ETAPAS	CAÑADA	LA CONSULTA	SAN CARLOS	E. BUSTOS
KM. PARCIALES	2	9,8	4,4	2,8
KM. RECORRIDOS	2,0	11,8	16,2	19,0
CAÑADA	25	40	60	60
LA CONSULTA		25	40	40
SAN CARLOS			25	30
E. BUSTOS				25

Dr. Natalia L. Mena Rodríguez
Sec. de Servicios Públicos
Gobierno de Mendoza



ZONA CENTRO-GRUPO
800

CATEGORÍA: UP

LÍNEA 816 E - TUNUYAN - EUGENIO BUSTOS (Por Capacho)

Tipo de servicio: común

ETAPAS	TUNUYÁN	CAPACHO	CAÑADA	LA CONSULTA	E. BUSTOS
KM. PARCIALES	5,8	5,8	7,2	11,4	3,3
KM. RECORRIDOS	5,8	11,6	18,8	30,2	33,5
TUNUYÁN	25	30	40	80	80
CAPACHO		25	40	70	80
CAÑADA			25	40	60
LA CONSULTA				25	40
SAN CARLOS					30
E. BUSTOS					25



ZONA CENTRO-GRUPO 800
CATEGORÍA: UP
LÍNEA 817 A - TUNUYÁN - EUGENIO BUSTOS (Por Villa Chacón)

Tipo de servicio: común

ETAPAS	TUNUYÁN	CAPACHO	CAÑADA	LA CONSULTA	CHACÓN	SAN CARLOS	E. BUSTOS
KM. PARCIALES	5,8	5,8	7,0	10,0	3,9	4,9	4,1
KM. RECORRIDOS	5,8	11,6	18,6	28,6	32,5	37,4	41,5
TUNUYÁN	25	30	40	80	80	80	80
CAPACHO		25	40	70	70	70	80
CAÑADA			30	40	50	60	60
LA CONSULTA				30	40	40	40
CHACON					30	30	40
SAN CARLOS						30	30
E. BUSTOS							30



ZONA CENTRO-GRUPO 800
CATEGORÍA: UP
LÍNEA 817 B - LA CONSULTA - EUGENIO BUSTOS
Tipo de servicio: común

ETAPAS	LA CONSULTA	E. BUSTOS
KM. PARCIALES	6,8	4,1
KM. RECORRIDOS	6,8	10,9
LA CONSULTA	25	40
E. BUSTOS		25

Dr. Natalio L. Miema Rodríguez
Sec. de Servicios Públicos
Gobierno de Mendoza



ZONA CENTRO-GRUPO 800

CATEGORÍA: UP

LÍNEA 818 A - TUNUYÁN - PAREDITAS (Por Chacón)

Tipo de servicio: común

ETAPAS	TUNUYÁN	CAPACHO	CAÑADA	LA CONSULTA	CHACÓN	SAN CARLOS	E. BUSTOS	C. LIBERTAD	3ESQUINAS	CHILECTO	PAREDITAS
KM. PARCIALES	5,8	5,8	7,5	12,3	4,5	4,9	4,1	3,6	5,0	5,2	3,2
KM. RECORRIDOS	5,8	11,8	19,1	31,4	42,6	40,8	44,9	48,5	53,5	58,7	61,9
TUNUYÁN	25	30	40	80	80	80	80	80	80	90	100
CAPACHO		25	40	70	70	70	80	80	80	80	90
CAÑADA			30	40	50	60	60	70	70	70	90
LA CONSULTA				30	40	40	40	60	60	70	90
CHACÓN					30	30	40	50	60	60	80
SAN CARLOS						30	30	40	40	60	80
E. BUSTOS							30	40	40	50	70
C. LIBERTAD								30	40	40	50
3 ESQUINAS									30	30	40
CHILECTO										30	30
PAREDITAS											30



ZONA CENTRO-GRUPO 800

CATEGORÍA: UP

LÍNEA 818 B - TUNUYÁN - PAREDITAS (Por Carril Nacional)

Tipo de servicio: común

ETAPAS	TUNUYÁN	CAPACHO	CAÑADA	LA CONSULTA	CHACÓN	SAN CARLOS	E. BUSTOS	C. LIBERTAD	3 ESQUINAS	CHILECTO	PAREDITAS
KM. PARCIALES	5,8	5,8	7,5	12,3	11,2	10,8	9,1	3,6	6,0	5,7	3,2
KM. RECORRIDOS	5,8	11,6	19,1	31,4	42,6	53,4	62,5	66,1	72,1	77,8	81,0
TUNUYÁN	30	30	40	80	80	80	80	80	80	90	100
CAPACHO		30	40	70	70	70	80	80	80	80	90
CAÑADA			30	40	50	60	60	70	70	70	90
LA CONSULTA				30	40	40	40	60	60	70	90
CHACÓN					30	30	40	50	60	60	80
SAN CARLOS						30	30	40	40	60	80
E. BUSTOS							30	40	40	50	70
C. LIBERTAD								30	40	40	50
3 ESQUINAS									30	30	40
CHILECTO										30	30
PAREDITAS											30

Dr. Natalio L. Mena Rodríguez
Sec. de Servicios Públicos
Gobierno de Mendoza



ZONA CENTRO-GRUPO 800
CATEGORÍA: UP
LÍNEA 818 C - TUNUYAN - CHILECITO
Tipo de servicio: común

ETAPAS	TUNUYÁN	CAPACHO	CAÑADA	CHACÓN	SAN CARLOS	E. BUSTOS	C. LIBERTAD	3 ESQUINAS	CHILECITO
KM. PARCIALES	5,8	5,8	7,3	4,5	4,7	4,1	3,6	4,0	2,0
KM. RECORRIDOS	5,8	11,6	18,9	23,4	28,1	32,2	35,8	39,8	41,8
TUNUYÁN	30	30	40	80	80	80	100	100	110
CAPACHO		30	40	70	70	80	80	80	80
CAÑADA			30	50	60	60	70	70	70
CHACON				30	30	40	50	60	60
SAN CARLOS					30	30	40	40	60
E. BUSTOS						30	40	40	50
C. LIBERTAD							30	40	40
3 ESQUINAS								30	30
CHILECITO									30

[Handwritten signature]



ZONA CENTRO-GRUPO 800
CATEGORÍA: UP
LÍNEA 818 D - EUGENIO BUSTOS - PAREDITAS (Por Calle E. de Los Andes)

Tipo de servicio: común

ETAPAS	CAÑADA	LA CONSULTA	CHACÓN	SAN CARLOS	E. BUSTOS	C. LIBERTAD	3 ESQUINAS	CHILECITO	PAREDITAS
KM. PARCIALES RECORRIDOS	7,5	12,9	5,1	9,8	8,2	3,6	6,0	5,7	3,2
	7,5	20,4	25,5	35,3	43,5	47,1	53,1	58,8	62,0
CAÑADA	25	40	50	60	60	70	70	70	90
LA CONSULTA		30	40	40	40	60	60	70	90
CHACÓN			30	30	40	50	60	60	80
SAN CARLOS				30	30	40	40	60	80
E. BUSTOS					30	40	40	50	70
C. LIBERTAD						30	40	40	50
3 ESQUINAS							30	30	40
CHILECITO								30	30
PAREDITAS									30

[Handwritten signature]



ZONA CENTRO-GRUPO 800
CATEGORÍA: UP
LÍNEA 818 E - TUNUYAN - PAREDITAS (Por R.N. 40)

Tipo de servicio: común

ETAPAS	TUNUYÁN	CAPACHO	CAÑADA	SAN CARLOS	E. BUSTOS	C. LIBERTAD	3 ESQUINAS	CHILECITO	PAREDITAS
PARCIALES KM.	5,8	5,8	7,5	4,9	5,3	4,3	6,0	5,7	3,2
RECORRIDOS KM.	5,8	11,6	19,1	24,0	29,3	33,6	39,6	45,3	48,5
TUNUYÁN	25	30	40	80	80	100	100	110	130
CAPACHO		25	40	70	80	80	80	80	90
CAÑADA			30	60	60	70	70	70	90
SAN CARLOS				30	30	40	40	60	80
E. BUSTOS					30	40	40	50	70
C. LIBERTAD						30	40	40	50
3 ESQUINAS							30	30	40
CHILECITO								30	30
PAREDITAS									30

Dr. Natalio L. Mena Rodríguez
Sec. de Servicios Públicos
Gobierno de Mendoza



ZONA CENTRO-GRUPO 800

CATEGORÍA: UP

LÍNEA 818 F - TUNUYAN - PAREDITAS (Por R.N. 40 Y R.P. 92)

Tipo de servicio: común

ETAPAS	TUNUYÁN	CAPACHO	CAÑADA	LA CONSULTA	CHACÓN	SAN CARLOS	E. BUSTOS	C. LIBERTAD	3 ESQUINAS	CHILECTO	PAREDITAS
PARCIALES KM.	5,8	5,8	7,5	12,3	5,1	4,9	4,1	3,0	5,4	5,0	3,2
RECORRIDOS KM.	5,8	11,6	19,1	31,4	36,5	41,4	45,5	48,5	53,9	58,9	62,1
TUNUYÁN	25	30	40	80	80	80	80	100	100	110	130
CAPACHO		25	40	70	70	70	80	80	80	80	90
CAÑADA			30	40	50	60	60	70	70	70	90
LA CONSULTA				30	40	40	40	60	60	70	90
CHACON					30	30	40	50	60	60	80
SAN CARLOS						30	30	40	40	60	80
E. BUSTOS							30	40	40	50	70
C. LIBERTAD								30	40	40	50
3 ESQUINAS									30	30	40
CHILECTO										30	30
PAREDITAS											30

Dr. Natalio L. Mena Rodríguez
Sec. de Servicios Públicos
Gobierno de Mendoza



ZONA CENTRO-GRUPO 800

CATEGORÍA: UP

LÍNEA 818 G - TUNUYAN - PAREDTAS (Por Eugenio Bustos)

Tipo de servicio: común

ETAPAS	TUNUYÁN	CAPACHO	CAÑADA	LA CONSULTA	CHACÓN	SAN CARLOS	E. BUSTOS	C. LIBERTAD	3 ESQUINAS	CHILECITO	PAREDTAS
PARCIALES	5,8	5,8	7,5	12,9	5,1	4,9	4,1	3,0	5,4	5,0	3,2
RECORRIDOS	5,8	11,6	19,1	32,0	36,5	42,0	46,1	49,1	54,5	59,5	62,7
TUNUYÁN	25	30	40	80	80	80	80	100	100	110	130
CAPACHO		25	40	70	70	70	80	80	80	80	90
CAÑADA			30	40	50	60	60	70	70	70	90
LA CONSULTA				30	40	40	40	60	60	70	90
CHACON					30	30	40	50	60	60	80
SAN CARLOS						30	30	40	40	60	80
E. BUSTOS							30	40	40	50	70
C. LIBERTAD								30	40	40	50
3 ESQUINAS									30	30	40
CHILECITO										30	30
PAREDTAS											30



ZONA CENTRO-GRUPO 800

CATEGORÍA: UP

LÍNEA 819 A - TUNUYAN - EUGENIO BUSTOS (Por Vista Flores)

Tipo de servicio: común

ETAPAS	TUNUYÁN	FINCA ARMANI	COLONIA LAS ROSAS	VISTA FLORES	CAMPO LOS ANDES	LA CONSULTA	SAN CARLOS	E. BUSTOS
KM. PARCIALES	3,7	5,1	6,1	6,3	8,1	10,2	4,6	2,0
KM. RECORRIDOS	3,7	8,8	14,9	21,2	29,3	39,5	44,1	46,1
TUNUYÁN	25	30	40	60	70	80	80	80
FINCA ARMANI		25	30	40	60	70	80	80
COLONIA LAS ROSAS			30	30	40	60	80	80
VISTA FLORES				30	30	40	60	70
CAMPO LOS ANDES					30	30	50	60
LA CONSULTA						30	40	40
SAN CARLOS							30	30
E. BUSTOS								30



ZONA CENTRO-GRUPO 800

CATEGORÍA: UP

LÍNEA 819 B - TUNUYAN - EUGENIO BUSTOS (Por B° Chacón)

Tipo de servicio: común

ETAPAS	TUNUYÁN	FINCA ARMANI	COLONIA LAS ROSAS	VISTA FLORES	CAMPO LOS ANDES	LA CONSULTA	CHACON	SAN CARLOS	E. BUSTOS
KM. PARCIALES	3,7	5,1	6,1	6,3	8,1	5,4	5,1	4,6	2,0
KM. RECORRIDOS	3,7	8,8	14,9	21,2	29,3	34,7	39,8	44,4	46,4
TUNUYÁN	25	30	40	60	70	80	80	80	80
FINCA ARMANI		25	30	40	60	70	80	80	80
COLONIA LAS ROSAS			30	30	40	60	70	80	80
VISTA FLORES				30	30	40	60	60	70
CAMPO LOS ANDES					30	30	40	50	60
LA CONSULTA						30	40	40	40
CHACON							30	40	40
SAN CARLOS								30	30
E. BUSTOS									30



ZONA CENTRO-GRUPO 800
CATEGORÍA: UP
LÍNEA 819 C - TUNUYAN - EUGENIO BUSTOS (Por Finca Armani)
Tipo de servicio: común

ETAPAS	TUNUYÁN	FINCA ARMANI	COLONIA LAS ROSAS	VISTA FLORES	CAMPO LOS ANDES	LA CONSULTA	CHACON	SAN CARLOS	E. BUSTOS
KM. PARCIALES	3,7	5,1	6,1	6,3	8,1	11,4	5,7	4,6	4,0
KM. RECORRIDOS	3,7	8,8	14,9	21,2	29,3	40,7	46,4	51,0	55,0
TUNUYÁN	25	30	40	60	70	80	80	80	80
FINCA ARMANI		25	30	40	60	70	80	80	80
COLONIA LAS ROSAS			30	30	40	60	70	80	80
VISTA FLORES				30	30	40	60	60	70
CAMPO LOS ANDES					30	30	40	50	60
LA CONSULTA						30	40	40	40
CHACON							30	40	40
SAN CARLOS								30	30
E. BUSTOS									30



ZONA CENTRO- GRUPO 800

CATEGORÍA: SP

LINEA 820 - TUNUYAN - PAREditas (Por Vista Flores)

Tipo de servicio: común

ETAPAS	TUNUYÁN	FINCA ARMANI	COLONIA LAS ROSAS	VISTA FLORES	CAMPO LOS ANDES	LA CONSULTA	SAN CARLOS	E. BUSTOS	C. LIBERTAD	3 ESQUINAS	CHILECITO	PAREditas
KM. PARCIALES	3,7	5,1	6,1	5,8	9,4	11,4	4,8	4,7	4,4	2,6	5,7	4,3
KM. RECORRIDOS	3,7	8,8	14,9	20,7	30,1	41,5	46,3	51,0	55,4	58,0	63,7	68,0
TUNUYÁN	25	25	40	60	70	80	80	80	100	100	110	130
FINCA ARMANI		25	30	40	60	70	80	80	90	100	100	110
COLONIA LAS ROSAS			25	30	40	60	80	80	80	90	100	100
VISTA FLORES				30	30	40	60	70	80	80	90	100
CAMPO LOS ANDES					30	30	50	60	80	80	80	90
LA CONSULTA						30	40	40	60	60	70	90
SAN CARLOS							30	30	40	40	60	70
E. BUSTOS								30	40	40	50	70
C. LIBERTAD									30	40	40	50
3 ESQUINAS										30	40	40
CHILECITO											30	30
PAREditas												30



ZONA CENTRO-GRUPO 800 - LÍNEA 821 -
MENDOZA - PAREDITAS

ETAPAS	MENDOZA	LUJAN	PERDRIEL	AGRELO	UGARTECHE	N. COLONIA	ANCHORIS	ZAPATA	FURNO	TUNUYÁN	CAPACHO	CAÑADA	CAPILLA	SAN CARLOS	E. BUSTOS	C. LIBERTAD	3 ESQUINAS	CHILECITO	PAREDITAS
KM. PARCIALES	9,1	14,0	4,3	6,4	10,0	7,0	14,5	10,0	5,8	8,9	5,8	4,8	6,3	4,2	4,2	4,6	4,6	7,3	4,3
KM. RECORRIDOS	9,1	23,1	27,4	33,8	43,8	50,8	65,3	75,3	81,1	90,0	95,8	100,6	106,9	111,1	115,3	119,9	124,5	131,8	136,0
MENDOZA	25	40	50	60	80	110	130	130	150	170	180	190	200	200	220	220	240	240	240
LUJAN		30	30	40	60	80	100	110	130	140	150	170	180	190	200	200	220	220	240
PERDRIEL			30	30	50	60	80	100	110	130	150	150	170	180	190	200	200	220	220
AGRELO				30	40	50	60	90	110	130	140	150	150	170	180	190	200	210	220
UGARTECHE					30	40	50	80	90	110	110	130	150	150	150	170	180	200	200
N. COLONIA						30	40	40	60	80	80	110	130	130	150	150	170	180	190
ANCHORIS							30	40	40	40	70	70	80	80	110	130	150	150	170
ZAPATA								30	30	40	40	60	80	80	80	100	120	150	150
FURNO									30	30	40	40	70	80	80	80	100	130	150
TUNUYÁN										30	30	40	40	80	80	80	80	90	100
CAPACHO											30	40	40	80	80	80	80	90	100
CAÑADA												30	40	40	60	70	80	80	90
CAPILLA													30	40	40	50	60	60	70
SAN CARLOS														30	30	40	40	40	50
E. BUSTOS															30	40	40	40	50
C. LIBERTAD																30	40	40	50
3 ESQUINAS																	30	40	40
CHILECITO																		30	40
PAREDITAS																			30

[Handwritten signature]

Dr. Natalia L. Mena Rodríguez
Sec. de Servicios Públicos
Gobierno de Mendoza



ZONA CENTRO - GRUPO 800

LINEA 822 - MENDOZA - PAREDITAS (Por Villa Chacón)

Tipo de servicio: común

ETAPAS	MENDOZA	LUJAN	PEDRIEL	AGRELO	UGARTECHE	N. COLONIA	ANCHORIS	ZAPATA	FURNO	TUNUYÁN	CAPACHO	CAÑADA	CHACÓN	SAN CARLOS	E. BUSTOS	C. LIBERTAD	3 ESQUINAS	CHILECITO	PAREDITAS
KM. PARCIALES	9,1	14,0	4,3	6,4	10,0	7,0	14,5	10,0	5,8	8,9	5,8	7,4	5,1	4,8	4,2	4,6	4,6	7,3	4,3
KM. RECORRIDOS	9,1	23,1	27,4	33,8	43,8	50,8	65,3	75,3	81,1	90,0	95,8	103,2	108,3	113,1	117,3	121,9	126,5	133,8	138,0
MENDOZA	25	40	50	60	80	110	130	130	150	170	180	190	200	200	220	220	240	240	240
LUJAN		30	30	40	60	80	100	110	130	140	150	170	180	190	200	200	220	220	240
PERDRIEL			30	30	50	60	80	100	110	130	150	150	170	180	190	200	200	220	220
AGRELO				30	40	50	60	90	110	130	140	150	150	170	180	190	200	210	220
UGARTECHE					30	40	50	80	90	110	110	130	150	150	170	170	180	200	200
N. COLONIA						30	35	40	60	80	80	110	130	130	150	150	170	180	190
ANCHORIS							30	40	40	40	70	70	80	80	110	130	150	150	170
ZAPATA								30	30	40	40	60	70	80	80	100	120	150	150
FURNO									30	30	40	40	70	80	80	100	120	130	150
TUNUYAN										30	30	40	40	80	80	80	100	130	150
CAPACHO											30	40	40	80	80	80	100	130	150
CAÑADA												30	50	60	70	70	80	90	90
CHACON													30	30	40	50	60	60	80
SAN CARLOS														30	30	40	40	60	70
E. BUSTOS															30	40	40	50	70
C. LIBERTAD																30	40	40	50
3 ESQUINAS																	30	40	40
GHILECITO																		30	30
PAREDITAS																			30

Handwritten signature

Dr. Natalia L. Miana Rodríguez
Sec. de Servicios Públicos
Gobierno de Mendoza



ZONA CENTRO- GRUPO 800

LÍNEA 822- MENDOZA - PAREDITAS (Por La Consulta)

Tipo de servicio: común

ETAPAS	MENDOZA	LUJAN	PERDRIEL	AGRELO	UGARTECHE	N. COLONIA	ANCHORIS	ZAPATA	FURNO	TUNUYÁN	CAPACHO	CAÑADA	LA CONSULTA	SAN CARLOS	E. BUSTOS	C. LIBERTAD	3 ESQUINAS	CHILECITO	PAREDITAS
KM. PARCIALES	9,1	14,0	4,3	6,4	10,0	7,0	14,5	10,0	5,8	8,9	5,8	7,2	11,3	4,8	4,2	4,6	2,6	7,3	4,3
KM. RECORRIDOS	9,1	23,1	27,4	33,8	43,8	50,8	65,3	75,3	81,1	90,0	95,8	103,0	114,3	119,1	123,3	127,9	130,5	137,8	142,0
MENDOZA	25	40	50	60	80	110	130	130	150	170	180	190	200	200	220	220	240	240	240
LUJAN		30	30	40	60	80	100	110	130	140	150	170	180	190	200	200	220	220	240
PERDRIEL			30	30	50	60	80	100	110	130	150	150	170	180	190	200	200	220	220
AGRELO				30	40	50	60	90	110	130	140	150	150	170	180	190	200	210	220
UGARTECHE					30	40	50	80	90	110	110	130	150	150	150	170	180	200	200
N. COLONIA						30	40	40	60	80	80	110	130	130	150	150	170	180	190
ANCHORIS							30	40	40	40	70	70	80	80	110	130	150	150	170
ZAPATA								30	30	40	40	60	70	80	80	100	120	150	150
FURNO									30	30	40	40	70	80	80	80	100	130	150
TUNUYÁN										30	30	40	40	80	80	80	80	90	100
CAPACHO											30	40	40	70	80	80	80	80	90
CAÑADA												30	40	60	60	70	70	70	90
LA CONSULTA													30	40	40	60	60	70	90
SAN CARLOS														30	30	40	40	60	70
E. BUSTOS															30	40	40	50	70
C. LIBERTAD																30	40	40	50
3 ESQUINAS																	30	40	40
CHILECITO																		30	30
PAREDITAS																			30

[Handwritten signature]



ZONA CENTRO-GRUPO 800

CATEGORÍA: SP

LINEA 824 A - MENDOZA - TUNUYÁN

Tipo de servicio: expreso

ETAPAS	PERDRIEL	UGARTECHE	ZAPATA	TUNUYÁN
KM. PARCIALES	29,7	31,2	15,8	3,8
KM. RECORRIDOS	29,7	60,9	76,7	80,5
MENDOZA	60	100	170	230
PERDRIEL		60	140	180
UGARTECHE			80	150
ZAPATA				40



ZONA CENTRO-GRUPO 800
CATEGORÍA: SP
LINEA 824 B - MENDOZA - TUNUYÁN

Tipo de servicio: diferencial

ETAPAS	TUNUYÁN
KM. PARCIALES	80,5
KM. RECORRIDOS	80,5
MENDOZA	250

Dr. Natalio L. Marín Rodríguez
Sec. de Servicios Públicos
Gobierno de Mendoza



ZONA CENTRO-GRUPO 800

CATEGORÍA: SP

LINEA 825 A - MENDOZA - E. BUSTOS

Tipo de servicio: expreso

ETAPAS	PERDRIEL	UGARTECHE	ZAPATA	TUNUYÁN	CAPACHO	CAÑADA	SAN CARLOS	E. BUSTOS
KM. PARCIALES	29,7	31,2	15,8	8,9	5,8	10,6	4,2	0,8
KM. RECORRIDOS	29,7	60,9	76,7	85,6	91,4	102,0	106,2	107,0
MENDOZA	60	100	170	220	220	240	250	260
PERDRIEL		60	140	170	180	180	220	240
UGARTECHE			80	140	140	150	180	190
ZAPATA				50	50	70	100	110
TUNUYÁN					40	40	100	100
CAPACHO						40	90	90
CAÑADA							80	80
SAN CARLOS								40

[Handwritten initials]

[Signature]
Dr. Natalia L. Niemi Rodríguez
Sec. de Servicios Públicos
Gobierno de Mendoza



ZONA CENTRO-GRUPO 800
CATEGORÍA: SP
LINEA 825 B - MENDOZA - PAREDITAS

Tipo de servicio: expreso

ETAPAS	PERDRIEL	UGARTECHE	ZAPATA	TUNUYÁN	CAPACHO	CAÑADA	SAN CARLOS	E. BUSTOS	C. LIBERTAD	3 ESQUINAS	CHILECITO	PAREDITAS
KM. PARCIALES	29,7	31,2	15,8	8,9	5,8	10,6	4,2	4,2	4,3	2,1	7,0	4,2
KM. RECORRIDOS	29,7	60,9	76,7	85,6	91,4	102,0	106,2	110,4	114,7	116,8	123,8	128,0
MENDOZA	60	100	170	220	220	240	250	260	280	290	310	310
PERDRIEL		60	140	170	180	180	220	240	250	260	270	280
UGARTECHE			80	140	140	150	180	190	210	220	250	260
ZAPATA				50	50	70	100	110	130	150	180	190
TUNUYÁN					40	40	100	100	100	100	110	130
CAPACHO						40	90	90	100	100	100	120
CAÑADA							80	80	80	80	90	110
SAN CARLOS								40	50	50	70	90
E. BUSTOS									40	50	60	80
C. LIBERTAD										40	50	60
3 ESQUINAS											40	40
CHILECITOS												40

[Handwritten signature]



ZONA CENTRO-GRUPO 800
CATEGORÍA: SP
LINEA 825 C - MENDOZA - E. BUSTOS

Tipo de servicio: diferencial

ETAPAS	TUNUYÁN	E. BUSTOS
KM. PARCIALES	82	23,5
KM. RECORRIDOS	82	105,5
MENDOZA	250	300
TUNUYÁN		100

Dr. Matías L. Herrera Rodríguez
Sec. de Servicios Públicos
Gobierno de Mendoza



ZONA CENTRO - GRUPO 800
CATEGORÍA: UP
LÍNEA 826 A - E. BUSTOS - E. BUSTOS (Por Casas Viejas)
Tipo de servicio: común

ETAPAS	SAN CARLOS	CAS.VIEJAS	C.LIBERTAD	EL CEPILLO	MILAGRO	EL INDIO	EUG.BUST.
KM. PARCIALES	8,4	7,2	1,8	4,5	3,7	3,1	4,0
KM. RECORRIDOS	8,4	15,6	17,4	21,9	25,6	28,7	32,7
EUG.BUST.	25	30	40	40	50	70	
SAN CARLOS	25	30	40	40	50	60	70
CAS.VIEJAS		25	30	40	40	50	60
C.LIBERTAD			30	30	40	40	40
EL CEPILLO				30	30	40	40
MILAGRO					30	30	40
EL INDIO						30	30
EUG.BUST.							30

[Handwritten signature]

Dr. Natalia L. Maza Rodríguez
Sec. de Servicios Públicos
Gobierno de Mendoza



ZONA CENTRO - GRUPO 800

CATEGORÍA: UP

LÍNEA 826 B - E. BUSTOS - E. BUSTOS (Por B° Esfuerzo)

Tipo de servicio: común

ETAPAS	EUG.BUST.	SAN CARLOS
KM. PARCIALES	1,0	10,4
KM. RECORRIDOS	1,0	10,4
EUG.BUST.	25	30
SAN CARLOS		25

Dr. Natalia L. Marina Rodríguez
Sec. de Servicios Públicos
Gobierno de Mendoza



ANEXO 4

Empresa AUTOTRANSPORTES "ISELIN" S.A.

Grupo 510



ISELIN S.A. GRUPO 510

511

Denominación: 511 CUADRO NACIONAL - AMAPOLA - IZUEL

Decreto NI 28/2021

ETAPAS	CUADRO NACIONAL O CUADRO BOMBAL	RUTA N.º 146 Y SARMIENTO	E SALAS Y LAS ARABIAS	BOLIVAR Y AVDA. MITRE	CENTRO BALLOFFET E H. YRIGOYEN	LOS SAUCE Y AVDA BALLOFFET	AMAPOLA Y RUTA N.º 143	E. DE LOS ANDES Y RUTA N.º 143 GUTÉRREZ Y RUTA N.º 143	CFA QUIROGA Y E. DE LOS ANDES	LA VILINA BARRIO INALICAN	IZUEL
KM. PARCIALES	2,50	1,50	1,30	1,70	3,00	3,00	3,00	4,00	2,00	5,50	3,50
KM. RECORRIDOS	2,50	4,00	5,30	7,00	10,00	13,00	16,00	20,00	22,00	27,50	31,00
CUADRO NACIONAL O CUADRO BOMBAL	25	25	32	34	36	46	59	71	77	83	83
RUTA N.º 146 Y SARMIENTO			25	32	34	36	46	59	71	77	77
EST. SALAS Y LAS ARABIAS				25	32	34	36	46	59	71	71
BOLIVAR Y AVDA. MITRE					25	32	34	36	46	59	59
AVDA. MITRE Y PATRICIAS MENDOCINAS (CENTRO)						25	32	36	46	49	49
LOS SAUCES Y AVDA. BALLOFFET							25	34	36	46	46
AMAPOLA Y RUTA N.º 143								25	32	34	34
EJERCITO DE LOS ANDES / GUTÉRREZ Y RUTA N.º 143									25	32	32
C.F.A. - QUIROGA Y EJERCITO DE LOS ANDES										25	25
LA VILINA BARRIO INALICAN										25	25

lu

Dr. Marcelo L. Nieva Rodríguez
Sec. de Servicios Públicos
Gobierno de Mendoza



ISELIN S.A. GRUPO 510

Denominación: 512 UNION OBRERA - BARRIO CRISTIANO - CON ALARGUE EL CERRITO

512

Decreto NI 28/2021

ETAPAS	CALLAO Y ZAPATA	CALLAO Y CHACABUCO	A. CALLE Y 12 OCTUBRE o TIRASSO Y NAMUNCURA	A. CALLE o TIRASSO Y LASSA	A. CALLE o TIRASSO Y SCHIAVONE	A. CALLE o TIRASSO Y SPINELLI (CERRITO)
KM. PARCIALES	3,00	1,00	4,00	3,00	1,00	2,00
KM. RECORRIDOS	3,00	4,00	8,00	11,00	12,00	14,00
H. YRIGOYEN Y ALMAFUERTE	25	32	32	36	46	58
CALLAO Y ZAPATA		25	25	32	36	46
CALLAO Y CHACABUCO			25	32	36	46
A. CALLE Y 12 OCTUBRE o TIRASSO Y NAMUNCURA				25	32	36
A. CALLE o TIRASSO Y LASSA					25	32
A. CALLE o TIRASSO Y SCHIAVONE						25

Dr. Natalia L. María Rodríguez
Sec. de Servicios Públicos
Gobierno de Mendoza



RESOLUCIÓN N° 0003 -

ISELIN S.A. GRUPO 510

513

Denominación: 513 BARRIO UNIMEV - CEMENTERIO - BARRIO LIBERTAD

Decreto N128/2021

ETAPAS	COMODORO PÍO URQUIZA	MORENO E H YRIGROYEN CENTRO BARCALA Y AVDA. COLON	UNIMEV O BOLIVAR
KM. PARCIALES	2,00	4,00	4,50
KM. RECORRIDOS	2,00	6,00	10,50
CEMENTERIO	25	32	46
COMODORO PÍO URQUIZA		25	32
MORENO E H YRIGROYEN CENTRO BARCALA Y AVDA. COLON			25

Dr. Natalia L. Mena Rodríguez
Sec. de Servicios Públicos
Gobierno de Mendoza



ISELIN S.A. GRUPO 510

Denominación: 514 B° VALLE GRANDE - B° DOCENTE - EL MOLINO -
CEMENTERIO

514
Decreto NI 28/2021

ETAPAS	CASTELLI Y URQUIZA	H. YRIGOYEN E IZUEL	BARRIO VALLE GRANDE	EL MOLINO
KM. PARCIALES	1,60	2,40	5,20	4,00
KM. RECORRIDOS	1,60	4,00	9,20	13,20
CEMENTERIO	25	32	32	46
CASTELLI Y URQUIZA		25	25	46
H. YRIGOYEN E IZUEL			25	32
BARRIO VALLE GRANDE				25



ISELIN S.A. GRUPO
510

Denominación: 515 SAN RAFAEL - VALLE GRANDE - DIQUE EL NIHUIL		515
		Decreto Ni 28/2021

ETAPAS	PEDRO VARGAS Y LOS SAUCES	RUTA N.º 143 Y AMAPOLA	RUTA N.º 143 Y CUBILLOS	QUIROGA Y CUBILLOS	CUBILLOS Y SANTA ROSA	SANTA ROSA Y LOS ANDES	ESQUINA CASADO	FINCA MORA	FINCA RINCON DEL ATUEL	LAGO CHICO	DIQUE VALLE GRANDE	CAÑON DEL ATUEL	DIQUE EL NIHUIL
KM. PARCIALES	3,00	3,00	5,00	3,00	4,00	1,00	2,00	3,00	9,00	12,00	4,00	20,00	30,00
KM. RECORRIDOS	3,00	6,00	11,00	14,00	18,00	19,00	21,00	24,00	33,00	45,00	49,00	69,00	99,00
CORONEL SUAREZ 255	25	34	36	46	49	49	51	71	77	115	152	220	275
PEDRO VARGAS Y LOS SAUCES		25	34	36	46	49	51	71	75	115	152	220	275
BALLOFET Y AMAPOLA			25	32	34	46	49	61	71	107	125	200	249
RUTA N.º 143 Y CUBILLOS				25	32	34	46	49	51	89	115	200	249
QUIROGA Y CUBILLOS					25	32	34	46	49	77	107	200	220
CUBILLOS Y SANTA ROSA						25	32	34	46	77	107	180	220
SANTA ROSA Y EJERCITO DE LOS ANDES							25	32	46	77	107	180	220
ESQUINA CASADO								25	32	71	93	164	220
FINCA MORA									25	51	75	164	200
FINCA RINCON DEL ATUEL										49	75	164	200
LAGO CHICO											59	113	164
DIQUE VALLE GRANDE												83	125
CAÑON DEL ATUEL													83

[Handwritten signatures]

Dr. Natalia L. Menz Rodríguez
Sec. de Servicios Públicos
Gobierno de Mendoza



ISELIN S.A. GRUPO 510

Denominación: 516 COLONIA ESPAÑOLA

Decreto NI 28/2021

516

ETAPAS	DESCANZO	CALICANTO	SOL DE MAYO	CUADRO NACIONAL	CASA DISANTO	EL 43	ESTANCIA LA ESTRELLA	PUENTE LA NORA	NAVARRO	FINCA RANEA	FINCA AGUIRRE	LA MARINA	FINCA LA RESOLANA
KM. PARCIALES	1,70	1,30	1,50	2,50	3,00	3,00	3,00	3,00	3,00	3,00	3,00	3,00	3,00
KM. RECORRIDOS	1,70	3,00	4,50	7,00	10,00	13,00	16,00	19,00	22,00	25,00	28,00	31,00	34,00
CORONEL SUAREZ 255	25	32	34	36	36	46	49	51	59	71	75	77	76
MITRE Y BOLIVAR		25	32	34	36	36	46	49	51	59	71	76	77
CALICANTO			25	32	34	36	36	46	46	59	71	76	77
SOL DE MAYO				25	32	34	36	46	46	59	71	76	77
CUADRO NACIONAL					25	32	34	36	36	46	51	71	71
CASA DISANTO						25	32	34	36	36	46	51	51
EL 43							25	32	34	36	36	46	46
C. A. ESTANCIA LA ESTRELLA								25	32	34	36	46	46
PUENTE LA NORA									25	32	34	36	36
NAVARRO										25	32	36	36
FINCA RANEA											25	35	34
FINCA AGUIRRE												25	32
FINCA LA MARINA													25



ISELIN S.A. GRUPO 510

517

Denominación: 517 SAN RAFAEL - MALVINAS SUR (POR ESCORIAL)

Decreto NI
28/2021

ETAPAS	PEDRO VARGAS Y LOS SAUCES	RUTA NAC. 143 Y AMAPOLA	RUTA NAC. 143 Y EJERCITO DE LOS ANDES	QUIROGA Y EJERCITO DE LOS ANDES	BARRIO INALICA - RAMA CAIDA	RIO SECO Y GUTIERREZ	LA CORREINA	RIO ATUEL	FINCA EL ESCORIAL	FINCA VARGAS	MALVINAS	FINCA PRIETO	MALVINAS SUR
KM. PARCIALES	3,00	3,00	5,00	3,00	3,00	3,00	3,00	3,00	3,00	4,00	6,50	4,00	6,00
KM. RECORRIDOS	3,00	6,00	11,00	14,00	17,00	20,00	23,00	26,00	29,00	33,00	39,50	43,50	49,50
CORONEL SUAREZ 265	25	34	36	46	49	51	51	71	75	77	107	113	115
PEDRO VARGAS Y LOS SAUCES		25	34	36	46	49	51	71	71	77	77	107	113
RUTA NAC. 143 Y AMAPOLA			25	32	36	46	46	71	71	75	77	107	113
RUTA NAC. 143 Y EJERCITO DE LOS ANDES				25	32	36	46	51	51	71	71	76	107
QUIROGA Y EJERCITO DE LOS ANDES					25	32	36	46	51	51	51	71	77
BARRIO INALICAN - RAMA CAIDA						25	25	36	46	51	51	71	77
RIO SECO Y GUTIERREZ							25	32	36	46	51	51	71
LA CORREINA								25	32	36	46	51	71
RIO ATUEL									25	32	36	46	51
FINCA EL ESCORIAL										25	32	36	46
FINCA VARGAS											25	32	36
MALVINAS												25	34
FINCA PRIETO													25

[Handwritten signatures]



ETAPAS	AVDA. MITRE Y BOLIVAR	AVDA. MITRE Y TIERRA DEL FUEGO	RUTA NAC. 146 Y SARMIENTO	ZAMORA	LA PICHANA	VICTOR WEINERT	SALTO DE LAS ROSAS	RIO ATUEL	ALMACEN DIP	GARCIA FRIAS	MALVINAS	FINCA PRIETO	MALVINAS SUR
KM. PARCIALES	1,70	1,30	3,00	3,00	4,50	2,00	4,00	7,00	6,00	3,00	4,00	4,00	6,00
KM. RECORRIDOS	1,70	3,00	6,00	9,00	13,50	15,50	19,50	26,50	32,50	35,50	39,50	43,50	49,50
CORONEL SUAREZ 255	25	32	34	36	46	51	56	71	71	77	107	113	115
AVDA. MITRE Y BOLIVAR		25	32	34	36	46	56	61	71	71	77	107	113
AVDA. MITRE Y TIERRA DEL FUEGO			25	32	34	36	46	59	61	71	77	107	113
RUTA NAC. 146 Y SARMIENTO				25	32	34	36	46	59	61	71	77	107
ZAMORA					25	32	34	46	59	59	71	77	107
LA PICHANA						25	32	34	46	59	59	71	77
VICTOR WEINERT							25	32	34	46	59	71	77
SALTO DE LAS ROSAS								25	32	34	46	59	71
RIO ATUEL									25	25	46	59	71
ALMACEN DIP										25	34	46	59
GARCIA FRIAS											25	34	46
MALVINAS												25	34
FINCA PRIETO													25



ISELIN S.A. GRUPO 510

Denominación: 519 SAN RAFAEL - LA LLAVE (X GOUDGE) - C. CASTILLO

519
Decreto NI
28/2021

	Mitre	S.Mayo	Rodrig	Zamora	Pichana	C.Rodrig	P. Nivel	Goudge	3 Ptes.	Esc. López	V.Padilla	Esc.Andes	R.Iselin	Esc. Secund
Kil. Parciales		6,2	3,2	2,1	3,2	2,1	5,3	3,3	2,2	6,8	7,6	4,4	6	2
Kil. Totales		6,2	9,4	11,5	14,7	16,8	22,1	25,4	27,6	34,4	42	46,4	52,4	54,4
San Rafael	25	32	35	36	46	50	67	67	72	79	79	89	89	89
Sol de Mayo		25	32	35	36	46	50	50	67	75	75	79	89	89
Rodrigo			25	32	35	40	46	46	50	67	67	75	75	75
Zamora				25	32	32	40	46	50	50	50	67	75	75
Pichana					25	25	40	40	46	50	50	67	75	75
C.Rodriguez						25	25	32	40	46	46	50	67	67
Paso Nivel							25	25	32	40	40	46	50	67
Goudge								25	25	32	40	46	50	50
3 Puentes									25	25	32	40	46	46
Esc. López										25	25	32	40	40
V. Padilla											25	25	32	40
Esc. P. Andes												25	25	32
R. Iselin													25	25
Esc Secund														25



ISELIN S.A. GRUPO 510

520

Denominación: 520 SAN RAFAEL - MONTE COMAN (X GOUDGE)

Decreto N° 28/2021

	Mitre	S.Mayo	Rodrig	Zamora	Pichana	C.Rodrig	P.Nivel	Goudge	3 Ptes.	Colomer	C.Rubio	R.Iselin	F.Sanchez	Diagonal	M.Coman
Kil. Parciales		6,2	3,2	2,1	3,2	2	5,3	3,2	2,2	3,9	3,1	4,1	4	4,1	9,6
Kil. Totales		6,2	9,4	18,5	14,7	16,7	22	25,2	27,4	31,3	34,4	38,5	42,5	46,6	56,2
San Rafael	25	32	35	36	46	50	67	67	75	85	89	89	110	124	124
Sol de Mayo		25	32	35	36	46	50	50	67	75	88	89	110	124	124
Rodrigo			25	32	35	40	46	46	50	67	75	75	89	110	110
Zamora				25	32	32	40	46	50	67	75	75	89	110	110
Pichana					25	25	40	40	46	67	75	75	89	110	110
C.Rodriguez						25	25	32	40	46	67	67	89	110	110
Paso Nivel							25	25	32	40	46	50	75	89	89
Goudge								25	25	32	46	50	75	89	89
3 Puentes									25	25	40	46	50	75	75
Colomer										25	25	40	50	67	67
C.Rubio											25	25	40	40	50
R.Iselin												25	25	40	50
Fca.Sanchez													25	25	40
Diagonal														25	25
M Comán															25



ISELIN S.A. GRUPO 510

Denominación: 521 SAN RAFAEL - GRAL ALVEAR

521
Decreto NI 28/2021

	Mitra	S. Mayo	Rodrig	Zamora	Pichana	V. Wein	Sto. Rosas	Medrano	Casa Jurl	G. De Lata	Pla. C. Larga	Guevarina	Ferrer	N. Quemado	Villa Atuel	Chia. López	L. Tableros	Fca. Inda	R. del Indio	R. del Padre	Pta. Colorado	El Nevado	G. Alvear
Kil. Parciales	6,2	3,2	2,1	3,2	4	3	5	27	5	5	4	6	26	2	4	5	7	5		2	1	6	6
Kil. Totales	6,2	9,4	11,5	14,7	19	22	27	32	32	37	41	47	73	75	79	84	91	96		98	99	105	111
San Rafael	25	32	35	46	51	56	69	76	75	90	90	111	111	120	130	146	153	153	167	167	167	181	190
Sol de Mayo	25	32	35	36	40	46	61	75	89	89	89	110	110	115	118	146	148	150	167	167	167	181	181
Rodriggo		25	32	35	36	40	46	67	75	75	75	89	89	89	109	123	147	147	153	153	167	167	163
Zamora			25	32	33	40	46	51	51	62	67	75	89	89	109	123	147	147	153	153	167	167	160
Pichana				25	25	32	40	50	50	62	67	75	89	89	109	109	123	123	146	146	153	153	153
V. Weinert					25	25	32	40	40	50	50	67	75	75	90	109	109	118	125	125	146	153	153
Sto. Rosas						25	25	25	40	50	50	67	67	75	90	90	108	111	125	125	146	146	146
Medrano							25	25	25	40	40	49	66	66	75	89	108	111	125	125	146	146	146
Casa Jurl								25	25	25	25	32	40	49	66	66	75	83	89	104	104	111	125
G. De Lata									25	25	25	32	40	49	66	66	75	83	89	104	104	111	125
Pla. C. Larga										25	25	25	32	42	50	67	75	83	89	104	104	107	111
Guevarina												25	25	25	42	50	66	69	75	83	83	104	111
Ferrer													25	25	28	50	50	50	66	76	76	90	90
N. Quemado														25	25	40	50	50	66	76	76	90	90
Villa Atuel															25	25	42	42	50	50	67	67	76
Chia. López																25	25	25	40	40	40	49	63
L. Tableros																	25	25	25	25	25	42	63
Fca. Inda																		25	25	25	25	42	60
R. del Indio																			25	25	25	32	56
R. del Padre																				25	25	50	60
Pta. Colorad																					25	25	30
El Nevado																						25	25
G. Alvear																						25	25

lu

Dr. Natalio L. Menza Rodríguez
Sec. de Servicios Públicos
Gobierno de Mendoza



ISELIN S.A. GRUPO 510

522

Denominación: 522 SAN RAFAEL - MALARGUE

Decreto Ni 28/2021

	C. Benegas	C. de los Terneros	P. a Nivel (R.144)	Desvío El Nihuil	Las Salinas	Agua Nueva	Los Pocitos	El Sosneado	Cohuenco	Rio Salado	El Chacay	Malargue
Kil. Parciales	17	18	6	14	21	27	19	25	11	10	18	13
Kil. Totales	17	35	41	55	76	103	122	147	158	168	186	199
San Rafael	53	72	72	106	125	160	222	290	306	313	333	385
C. Benegas		35	42	69	104	132	188	250	264	285	313	326
C. de los Terneros			35	42	69	111	167	222	250	257	278	306
P. a Nivel (R.144)				35	56	104	160	201	229	250	271	285
Desvío El Nihuil					36	54	160	169	203	226	245	270
Las Salinas						49	118	160	167	201	208	229
Agua Nueva							49	125	146	153	174	194
Los Pocitos								69	90	104	125	132
El Sosneado									35	49	69	100
Cohuenco										35	42	69
Rio Salado											35	63
El Chacay												56



ISELIN S.A. GRUPO 510

523

Denominación: 523 - MENDOZA - SAN RAFAEL

Decreto Ni 28/2021

ETAPAS	P. DE LAS CARRETAS	LA TOSCA S.R.	SAN RAFAEL
Kms. Parciales	135,6	81,6	17,8
Kms. Totales	135,6	217,2	235,0
MENDOZA	278	310	390
TUNUYAN	150	190	240
EUGENIO BUSTOS	118	150	200
PAREDITAS	40	80	190
PASO DE LAS CARRETAS		60	160
LA TOSCA S.R.			80



ISELIN S.A. GRUPO 510

524

Denominación: 524 San Rafael - Las Leñas

Decreto NI 28/2021

	C. BENEGRS	C. TERNEROS	PASO A NIVEL	DESUDIO EL NIHUI	E. LAS SALINAS	AGUA NUEVA	LOS POCITOS	EL SOSNEADO	COHUECO	RIO SALADO	LOS MOLLES	LAS LEÑAS
Kil. Parciales	17	18	6	14	21	27	19	25	11	10	40	14
Kil. Totales	17	35	41	55	76	103	122	147	158	168	208	222
SAN RAFAEL	53	72	72	106	125	160	222	290	306	313	370	430
CUADRO BENEGRS		35	42	69	104	132	188	250	264	285	347	368
C. TERNEROS			35	42	69	111	167	222	250	257	303	333
PASO A NIVEL				35	56	104	160	201	229	250	303	325
DESUDIO EL NIHUI					36	54	160	169	203	226	288	321
E. LAS SALINAS						49	118	160	167	201	239	279
AGUA NUEVA							49	125	146	153	203	231
LOS POCITOS								69	90	104	143	172
EL SOSNEADO									35	49	106	132
COHUECO										35	54	106
RIO SALADO											54	88
LOS MOLLES												25

[Handwritten signature]

[Handwritten signature]
Dr. Natalia L. Merca Rodríguez
Sec. de Servicios Públicos
Gobierno de Mendoza



ISELIN S.A. GRUPO 510

Denominación: 576 SAN RAFAEL - MONTE COMAN (X CNIA. ELENA)

Decreto N° 28/2021

576

	Mitre	S.Mayo	Rodrig	Bombal	E.Algarr	P.Vialid	A.Fortes	Resol.	C.Lara	P.LL.Vie	R.Iselin	F.Sanch	Diagonal	M.Coman
Kil. Parcelas		6,1	3	1,5	10	3,8	2,3	1,8	4,1	3,1	4,3	4,1	4,1	9,5
Kil. Totales		6,1	9,1	10,6	20,6	24,4	26,7	28,5	32,6	35,7	40	44,1	48,2	57,7
San Rafael	25	32	35	40	50	50	67	67	75	75	88	88	124	124
Sol de Mayo		25	32	32	46	46	67	67	75	75	88	88	124	124
Rodrigo			25	25	40	40	46	46	50	50	75	75	88	88
Bombal				25	25	32	40	40	50	50	75	75	88	88
Esc.Algarrobal					25	25	32	40	46	46	67	67	75	75
P.Vialidad						25	25	32	46	46	67	67	75	75
A. Fortes							25	25	40	40	50	50	75	75
Resolana								25	25	40	50	50	75	75
Casa Lara									25	25	40	40	50	50
Pte.Llave Vieja										25	40	40	50	50
R.Iselin											25	25	40	46
Fca.Sanchez												25	25	40
Diagonal													25	25
Monte Comán														25



ANEXO 5

**Empresa COOPERATIVA ANDINA DE
TRANSPORTE AUTOMOTOR DE PROVISION
DE SERVICIOS INTERNACIONAL "C.A.T.A."
INTERNACIONAL LTDA. – Grupo 650**



RESOLUCIÓN N° 0003 -

Línea 651 A y B

ZONA SUR - GRUPO 650
CATEGORÍA : UP
LINEA 651 A - MALARGÜE - MALARGÜE
Tipo de servicio: común

ETAPAS	MALARGÜE
Kms.Parciales	19,7
Kms.Totales	19,7
MALARGÜE	25

ZONA SUR - GRUPO 650
CATEGORÍA : UP
LINEA 651 B - MALARGÜE - MALARGÜE
Tipo de servicio: común

ETAPAS	MALARGÜE	VIRGEN DE LOS VIENTOS
Kms.Parciales	18,9	9,0
Kms.Totales	18,9	27,9
MALARGÜE	25	40
VIRGEN DE LOS VIENTOS		30

ZONA SUR - GRUPO 650
CATEGORÍA : UP
LINEA 651 C - MALARGÜE - MALARGÜE
Tipo de servicio: común

ETAPAS	MALARGÜE
Kms.Parciales	11,7
Kms.Totales	11,7
MALARGÜE	25

ZONA SUR - GRUPO 650
CATEGORÍA : UP
LINEA 651 D - MALARGÜE - MALARGÜE
Tipo de servicio: común

ETAPAS	MALARGÜE
Kms.Parciales	19,7
Kms.Totales	19,7
MALARGÜE	25



Línea 652.

ETAPAS	MALARGUE	VIRGEN DE LOS VIENTOS	EL CHACAY	A. LA JUNTA	LA JUNTA
Kms. Parciales	4,4	5,9	6,9	5,9	5,3
Kms. Totales	4,4	10,3	17,2	23,1	28,4
MALARGUE	30	40	60	60	70
VIRGEN DE LOS VIENTOS		30	40	60	60
EL CHACAY			30	40	60
A. LA JUNTA				30	40
LA JUNTA					30

Dr. Natalio L. Menta Rodríguez
Sec. de Servicios Públicos
Gobierno de Mendoza



Línea 653 A y B.

ZONA SUR - GRUPO 650

CATEGORÍA : UP

LINEA 653 A - MALARGÜE - MALARGÜE (por Cria. Pehuénche)

Tipo de servicio: común

ETAPAS	MALARGÜE	FCA GRASSI
Kms. Parciales	15,5	12,0
Kms. Totales	15,5	27,5
MALARGÜE	25	40
FCA GRASSI		30

ZONA SUR - GRUPO 650

CATEGORÍA : UP

LINEA 653 C - MALARGÜE - MALARGÜE (por Cementerio)

Tipo de servicio: común

ETAPAS	MALARGÜE	FCA GRASSI
Kms. Parciales	17,0	12,0
Kms. Totales	17,0	29,0
MALARGÜE	25	40
FCA GRASSI		30

ZONA SUR - GRUPO 650

CATEGORÍA : UP

LINEA 653 B - MALARGÜE - MALARGÜE (por Br Payen)

Tipo de servicio: común

ETAPAS	MALARGÜE	FCA GRASSI
Kms. Parciales	20,3	12,0
Kms. Totales	20,3	32,3
MALARGÜE	30	40
FCA GRASSI		30


Dr. Natalio L. Mena Rodríguez
Sec. de Servicios Públicos
Gobierno de Mendoza



Línea 654.

ETAPAS	MALARGUE	GRASSI	EL FORTIN	CHIHUIDO CHICO	CHIHUIDO GRANDE	AGUA BOTADA	B. BLANCAS	ARROYO MACHO	POTIMALAL	P. DEL VIENTO	BARDITAS	LA JUNTA SUR	LAS LOICAS
Kms. Parciales	5,2	5,3	5,1	12,7	15,6	16,1	10,3	2,7	9,3	7,1	5,5	2,7	4,4
Kms. Totales	5,2	10,5	15,6	28,3	43,9	60,0	70,3	73,0	82,3	89,4	94,9	97,6	102,0
MALARGUE	30	40	50	110	120	130	150	170	220	240	250	250	280
GRASSI		30	40	90	100	110	140	150	190	220	220	230	250
EL FORTÍN			30	80	80	100	130	140	170	190	200	210	230
CHIHUIDO CHICO				30	30	40	60	100	150	170	180	190	210
CHIHUIDO GRANDE					30	30	50	80	130	150	160	160	180
AGUA BOTADA						30	50	60	100	140	140	150	170
BARDAS BLANCAS							30	40	80	100	110	110	140
ARROYO MACHO								30	40	80	80	80	100
POTIMALAL									30	30	40	40	60
PORTEZUELO DEL VIENTO										30	30	40	40
BARDITAS											30	30	40
LA JUNTA SUR												30	30
LAS LOICAS													30

Dr. Natalia L. Mena Rodríguez
Sec. de Servicios Públicos
Gobierno de Mendoza



Línea 655.

ETAPAS	MALARGUE	VIRGEN DE LOS VIENTOS	EL CHACAY	RIO SALADO	CAÑADA ANCHA	ALFALFALITO	L. NIÑA ENC.	LOS MOLLES	LOS MORROS	LAS LEÑAS
Kms. Parciales	4,4	6,2	7,2	13,8	9,5	6,2	7,1	7,0	9,4	8,2
Kms. Totales	4,4	10,6	17,8	31,6	41,1	47,3	54,4	61,4	70,8	79,0
MALARGUE	30	40	60	60	100	120	150	180	200	240
VIRGEN DE LOS VIENTOS		30	40	40	70	100	120	150	180	190
EL CHACAY			30	40	50	70	100	120	150	170
RIO SALADO				30	40	50	70	90	130	150
CAÑADA ANCHA					30	40	40	70	90	120
ALFALFALITO						30	40	40	70	90
L. NIÑA ENC.							30	40	40	60
LOS MOLLES								30	40	50
LOS MORROS									30	40
LAS LEÑAS										30

Dr. Natalia L. Moya Rodríguez
Sec. de Servicios Públicos
Gobierno de Mendoza



Línea 656.

ETAPAS	MALARGUE	GRASSI	EL FORTIN	CHIHUIDO CHICO	CHIHUIDO GRANDE	AGUA BOTADA	B. BLANCAS	LLANO BLANCO	CHALAHUEN	EL MANZANO	COIHUECO	MECHANQUIL	EL ALAMBRADO
Kms. Parciales	5,2	5,3	5,1	12,7	15,6	16,1	10,1	10,1	10,3	13,9	7,2	8,1	3,3
Kms. Totales	5,2	10,5	15,6	28,3	43,9	60,0	70,1	80,2	90,5	104,4	111,6	119,7	123,0
MALARGUE	30	40	50	110	120	130	150	170	200	240	260	290	310
GRASSI		30	40	90	100	110	140	170	190	240	260	280	310
EL FORTIN			30	70	80	100	130	150	180	240	260	270	290
CHIHUIDO CHICO				30	30	40	60	100	130	160	190	240	260
CHIHUIDO GRANDE					30	30	50	80	120	150	180	220	260
AGUA BOTADA						30	50	80	100	130	180	220	250
BARDAS BLANCAS							30	40	80	90	130	150	170
LLANOS BLANCOS								30	40	70	110	150	170
CHALAHUEN									30	40	60	90	130
EL MANZANO										30	30	60	90
COIHUECO											30	30	60
MECHANQUIL												30	40
EL ALAMBRADO													30



Línea 657.

ETAPAS	MALARGUE	GRASSI	EL FORTIN	CHIHUIDO CHICO	EL CRUCE	LA BATRA	CR. CARAPACHO	LIANCANELO	CARAPACHO	EL MOLINO	MINA ETHEL	EL PERALITO	EL AGUITA	SALINILLA	LOS CORRALES	AGUA ESCONDIDA
Kms. Parciales	5,2	5,3	5,1	12,7	4,0	12,0	8,9	12,5	17,5	25,9	11,6	8,0	27,3	24,0	7,3	1,7
Kms. Totales	5,2	10,5	15,6	28,3	32,3	44,3	53,2	65,7	83,2	109,1	120,7	128,7	156,0	180,0	187,3	189,0
MALARGUE	30	40	50	110	130	130	150	150	190	240	350	390	420	440	510	520
GRASSI		30	40	90	90	100	120	130	170	230	320	350	390	440	490	510
EL FORTIN			30	80	80	70	90	110	140	220	290	330	360	420	470	500
CHIHUIDO CHICO				30	40	60	80	100	130	190	270	310	340	400	440	490
EL CRUCE					30	40	60	80	100	170	250	290	320	380	420	470
LA BATRA						30	40	60	80	140	220	260	300	350	400	440
CR. CARAPACHO							30	40	70	120	200	240	280	330	380	420
LIANCANELO								30	40	90	180	220	250	310	350	400
CARAPACHO									30	70	150	150	220	270	320	400
EL MOLINO										30	90	90	140	210	260	300
MINA ETHEL											30	60	100	130	170	220
EL PERALITO												30	60	90	130	170
EL AGUITA													30	60	100	130
SALINILLA														30	60	100
LOS CORRALES															30	60
AGUA ESCONDIDA																30

[Handwritten signature]

Dr. Natalio L. Mena Pichin
Sec. de Servicios Públicos
Gobierno de Mendoza



ETAPAS	C. BENEGAS	C. DE LOS TERNEROS	PASO A NIVEL	DESVIO EL NIHUIL	LAS SALINAS	AGUA NUEVA	LOS POCITOS	EL SOSNEADO	COHIECO	RIO SALADO	EL CHACAY	MALARGUE
Kms. Parciales	13,9	24,7	13,7	11,3	16,2	32,1	23,2	10,9	11,2	14,0	13,4	4,4
Kms. Totales	13,9	38,6	52,3	63,6	79,8	111,9	135,1	146,0	157,2	171,2	184,6	189,0
SAN RAFAEL	50	70	70	110	130	160	220	290	310	310	330	380
C. BENEGAS	30	40	40	70	100	130	190	250	260	290	310	330
C. DE LOS TERNEROS		30	40	40	70	110	170	220	250	260	280	310
PASO A NIVEL			30	40	60	100	160	200	230	250	270	290
DESVIO EL NIHUIL				30	40	60	160	170	200	220	250	290
LAS SALINAS					30	50	120	160	170	200	210	230
AGUA NUEVA						30	50	130	150	150	170	190
LOS POCITOS							30	70	90	100	130	130
EL SOSNEADO								30	40	50	70	90
COHIECO									30	40	40	70
RIOSALADO										30	40	60
EL CHACAY											30	60
MALARGUE												20



Línea 659.

ETAPAS	MALARGUE	GRASSI	EL FORTIN	CHIHUIDO CHICO	CHIHUIDO GRANDE	AGUA BOTADA	B. BLANCAS	LLANO BLANCO	CHALAHUEN	EL MANZANO	PUENTE ALANIZ	RUTA BELLON	LA PASARELA	EL CRISTO	EL ZAMPAL	C.LAUQUEN	RANQUIL NORTE
Kms. Parciales	5,2	5,3	5,1	12,7	15,6	16,1	10,1	10,1	10,3	17,2	13,1	8,2	11,9	9,7	15,2	12,7	16,5
Kms. Totales	5,2	10,5	15,6	28,3	43,9	60,0	70,1	80,2	90,5	107,7	120,8	129,0	140,9	150,6	165,8	178,5	195,0
MALARGUE	30	40	50	110	120	130	150	170	200	240	260	270	290	320	340	430	460
GRASSI		30	40	90	100	110	140	160	190	240	250	260	270	290	320	320	440
EL FORTIN			30	80	80	100	130	150	180	240	240	250	260	270	290	290	420
CHIHUIDO CHICO				30	30	40	60	100	130	160	180	190	190	220	240	340	350
CHIHUIDO GRANDE					30	30	50	80	120	150	170	170	190	220	240	330	360
AGUA BOTADA						30	50	80	100	130	140	170	180	210	230	320	350
BARIDAS BLANCAS							30	40	80	90	100	130	150	170	200	290	320
LLANO BLANCO								30	40	80	90	120	140	170	180	280	310
CHALAHUEN									30	40	60	90	100	130	150	240	280
EL MANZANO										30	30	60	80	100	130	220	240
PUENTE ALANIZ											30	40	50	70	90	180	220
RUTA BELLON												30	40	60	80	160	190
LA PASARELA													30	40	60	130	160
EL CRISTO														30	50	100	140
EL ZAMPAL															30	90	130
C-LAUQUEN																30	30
RANQUIL NORTE																	30

[Handwritten signature]

[Handwritten signature]
Dr. Natalio L. Mena Rodríguez
Sec. de Servicios Públicos
Gobierno de Mendoza



RESOLUCIÓN N° 0003-

Línea 660.

ETAPAS	SAN RAFAEL	EL SOSNEADO	LOS MOLLES	LAS LEÑAS
Kms. Parciales	239,0	132,0	50,0	20,0
Kms. Totales	239,0	371,0	421,0	441,0
MENDOZA	380	650	1020	1080
TUNUYAN	230	510	820	900
EUGENIO BUSTOS	190	480	760	820
PAREditas	190	470	710	760
SAN RAFAEL		290	670	730
EL SOSNEADO			360	440
LOS MOLLES				50

Dr. Natalia L. Motta Rodríguez
Sec. de Servicios Públicos
Gobierno de Mendoza



LINEA 662 A - MENDOZA - MALARGUE - Tipo de servicio: común

ETAPAS	P. DE LAS CARRETAS	LA TOSCA S.R.	SAN RAFAEL	CUADRO BENEGAS	C. TERNEROS	PASO A NIVEL	DESVIO EL NIHUI	LAS SALINAS	AGUA NUEVA	LOS POCITOS	EL SOSNEADO	COHIECO	RIO SALADO	EL CHACAY	MALARGUE
Kms. Parciales	135,6	81,6	25,1	5,6	24,7	13,7	11,3	16,2	32,1	23,2	10,9	11,2	14,0	13,4	4,4
Kms. Totales	135,6	217,2	242,3	247,9	272,6	286,3	297,6	313,8	345,9	369,1	380,0	391,2	405,2	418,6	423,0
MENDOZA	278	319	375	417	438	451	465	486	521	590	646	667	674	695	722
TUNUYAN	153	194	229	278	306	319	326	354	389	451	514	528	542	563	590
EUGENIO BUSTOS	118	153	194	236	271	285	292	319	354	417	479	493	507	528	556
PAREDITAS	42	97	188	229	264	278	292	319	347	417	465	486	507	521	542
P. DE LAS CARRETAS		69	160	201	236	236	264	285	319	389	444	458	479	493	521
LA TOSCA S.R.			90	139	160	188	201	222	257	319	382	396	410	431	458
SAN RAFAEL				53	72	72	106	125	160	222	285	306	313	333	375
CUADRO BENEGAS				25	35	42	69	104	132	188	250	264	285	313	326
C. TERNEROS					25	35	42	69	111	167	222	250	257	278	306
PASO A NIVEL						25	35	56	104	160	201	229	250	271	285
DESVIO EL NIHUIL							25	35	56	160	167	201	222	250	285
LAS SALINAS								25	49	118	160	167	201	208	229
AGUA NUEVA									25	49	125	146	153	174	194
LOS POCITOS										25	69	90	104	125	132
EL SOSNEADO											25	35	49	69	90
COHIECO												25	35	42	69
RIO SALADO													25	35	63
EL CHACAY														25	56

[Handwritten signature]

Dr. Natalia L. Menna Rodríguez
Sec. de Servicios Públicos
Gobierno de Mendoza



ZONA SUR - GRUPO 650

CATEGORÍA : SP

LINEA 662 B - MENDOZA - MALARGUE

Tipo de servicio: diferencial

ETAPAS	MALARGUE	
KM. Totales	400,0	
MENDOZA	903	Categoría Cama
MENDOZA	1028	Categoría Suite



ZONA SUR - GRUPO 650

CATEGORÍA : SP

LINEA 663 - MENDOZA - SAN RAFAEL

Tipo de servicio: común

ETAPAS	P. DE LAS CARRETAS	LA TOSCA S.R.	SAN RAFAEL
Kms. Parciales	135,6	81,6	17,8
Kms. Totales	135,6	217,2	235,0
MENDOZA	278	319	375
TUNUYAN	153	194	229
EUGENIO BUSTOS	118	153	194
PAREditas	42	97	188
PASO DE LAS CARRETAS		69	160
LA TOSCA S.R.			90

D. Natalia L. Mena Rodríguez
Sec. de Servicios Públicos
Gobierno de Mendoza



RESOLUCIÓN N°

0003 -

LÍNEA 664 – MENDOZA – BOWEN – tipo de servicio: común

ETAPAS	P. DE LAS CARRETA	LA TOSCA	SAN RAFAEL	VICTOR WEINERT	SALTO LAS ROSAS	CASA JURÍ	LA GUEVARINA	VILLA ATUEL	FINCA INDA	REAL DEL PADRE	GENERAL ALVEAR	BOWEN
Kms. Parciales	135,6	81,6	26,3	8,0	8,2	18,5	4,7	12,9	9,3	7,9	24,9	4,1
Kms. Totales	135,6	217,2	243,5	251,5	259,7	278,2	282,9	295,8	305,1	313,0	337,9	342,0
MENDOZA	278	319	375	396	417	424	438	472	493	507	528	556
TUNUYAN	153	194	229	264	278	292	306	333	361	375	389	417
EUGENIO BUSTOS	118	153	194	229	236	257	271	299	326	347	354	375
PAREDITAS	42	97	188	229	236	250	264	299	319	333	347	347
P. DE LAS CARRETAS		69	160	194	201	222	236	271	292	313	319	347
LA TOSCA S.R.			90	132	139	167	181	201	229	250	257	278
SAN RAFAEL				49	49	76	90	125	146	167	181	215
VICTOR WEINERT					28	42	69	90	125	132	146	181
SALTO LAS ROSAS						35	63	90	111	125	146	181
CASA JURÍ							35	56	90	111	125	153
LA GUEVARINA SA								35	56	76	111	139
VILLA ATUEL									35	49	76	125
FINCA INDA										35	56	97
REAL DEL PADRE											56	97
GENERAL ALVEAR												56

[Handwritten signatures]

Dr. Natalia L. Mena Rodríguez
Sec. de Servicios Públicos
Gobierno de Mendoza



RESOLUCIÓN N° 0003-

ANEXO 6

Empresa de la Empresa DICE TOURS S.R.L.

Grupo 700

Dr. Natalia L. Mena Rodríguez
Sec. de Servicios Públicos
Gobierno de Mendoza



DICETOUR

LÍNEA N.º: 701

RECORRIDO: RIVADAVIA - PHILLIPS - LA CENTRAL POR CARRIL COLOMBO.									
Decreto N°28/2021									
Km. Parciales	2,00	2,00	3,00	7,00	8,00	2,00	3,00	3,00	3,00
Km. Totales	2,00	4,00	7,00	14,00	22,00	24,00	27,00	30,00	30,00
ETAPAS	RIVADAVIA URQUIZA Y A. BROWN	RIVADAVIA AVELLANEDA Y SANTIAGO CABRAL	RIVADAVIA SANTA MARIA DE ORO SGT CABRAL Y ESTRELLA	RIVADAVIA DIQUE PHILLIPS CALLE DEL DIQUE Y COLOMBO	RIVADAVIA ESTRADA Y COLOMBO	RIVADAVIA LA CENTRAL RUTA 71 Y TERMINAL DE LA CENTRAL	RIVADAVIA LAS ROSAS Y NUEVA GIL	SANTA ROSA EL DIVISADERO ESC. EL DIVISADERO	
RIVADAVIA TERMINAL LINIERS Y ARISTOBULO DEL VALLE	25,00	25,00	30,00	30,00	30,00	40,00	70,00	80,00	
RIVADAVIA URQUIZA Y A. BROWN		25,00	25,00	30,00	30,00	30,00	40,00	70,00	
RIVADAVIA AVELLANEDA Y SANTIAGO CABRAL			25,00	25,00	30,00	30,00	30,00	40,00	
RIVADAVIA SANTA MARIA DE ORO SGT CABRAL Y ESTRELLA				25,00	25,00	30,00	30,00	30,00	
RIVADAVIA DIQUE PHILLIPS CALLE DEL DIQUE Y COLOMBO					25,00	25,00	30,00	30,00	
RIVADAVIA ESTRADA Y COLOMBO						25,00	25,00	30,00	
RIVADAVIA LA CENTRAL RUTA 71 Y TERMINAL DE LA CENTRAL							25,00	25,00	
RIVADAVIA LAS ROSAS LAS ROSAS Y NUEVA GIL								25,00	



DICETOUR

LÍNEA N.º: 702

RECORRIDO: EL MARCADO - SANTA ROSA - LA DORMIDA										
Decreto N°28/2021										
Km. Parciales		8,00	12,00	3,00	3,00	13,00	9,00	5,00	8,50	
Km. Totales		8,00	20,00	23,00	26,00	39,00	48,00	53,00	61,50	
ETAPAS										
SANTA ROSA DESDE EL MARCADO CARRIL NORTE		25,00	40,00	40,00	40,00	60,00	80,00	80,00	100,00	
SANTA ROSA EL MARCADO CARRIL NORTE FRENTE ESC. M. GIL			25,00	40,00	40,00	40,00	60,00	80,00	80,00	
SANTA ROSA CALLE VEGA Y RUTA NAC N°7				25,00	25,00	25,00	40,00	50,00	60,00	
SANTA ROSA CARRIL EL MIRADOR Y RUTA P N.º 50					25,00	25,00	25,00	40,00	50,00	
SANTA ROSA Bº DON HUMBERTO RUTA P N.º 50 Y HERNANDEZ						25,00	25,00	40,00	40,00	
SANTA ROSA RUTA P N.º 50 Y LEMOS							25,00	25,00	25,00	
SANTA ROSA RUTA P N.º 50 Y BLANCO								25,00	25,00	
SANTA ROSA GOBERNADOR CIVIT RUTA P N.º 50 Y LEMOS									25,00	



LÍNEA N.º: 702 (B) -RECORRIDO: EL MARCADO - SANTA ROSA - LA DORMIDA (AP. POR HOSPITAL PERRUPATO)

Km. Parciales	8,00	12,00	3,00	3,00	13,00	9,00	5,00	8,50
Km. Totales	8,00	20,00	23,00	26,00	39,00	48,00	53,00	61,50
ETA P A S	SANTA ROSA EL MARCADO CARRIL NORTE FRENTE ESC. M. GIL	SANTA ROSA CALLE VEGA Y RUTA NAC N°7	SANTA ROSA CARRIL EL MIRADOR Y RUTA P N.º 50	SANTA ROSA Bº DON HUMBERTO RUTA P N.º 50 Y HERNANDEZ	SANTA. ROSA RUTA P N.º 50 Y LEMOS	SANTA ROSA RUTA P N.º 50 Y BLANCO	SANTA OSA GOBERNADOR CIVIT RUTA P N.º 50 Y LEMOS	SANTA ROSA RUTA P N.º 50 Y LA DORMIDA
SANTA ROSA EL MARCADO CARRIL NORTE	25,00	40,00	40,00	40,00	60,00	80,00	80,00	100,00
SANTA ROSA EL MARCADO CARRIL NORTE FRENTE ESC. M. GIL		25,00	40,00	40,00	40,00	60,00	80,00	80,00
SANTA ROSA CALLE VEGA Y RUTA NAC N°7			25,00	25,00	25,00	40,00	50,00	60,00
SANTA ROSA CARRIL EL MIRADOR Y RUTA P N.º 50				25,00	25,00	25,00	40,00	50,00
SANTA ROSA Bº DON HUMBERTO RUTA P N.º 50 Y HERNANDEZ					25,00	25,00	40,00	40,00
SANTA. ROSA RUTA P N.º 50 Y LEMOS						25,00	25,00	25,00
SANTA ROSA RUTA P N.º 50 Y BLANCO							25,00	25,00
SANTA ROSA GOBERNADOR CIVIT RUTA P N.º 50 Y LEMOS								25,00



LÍNEA N.º: 703

RECORRIDO: MENDOZA - SAN MARTIN		Decreto N°28/2021					
Km. Parciales	5,50	2,00	11,00	4,20	4,50	7,90	10,00
Km. Totales	5,50	7,50	18,50	22,70	27,20	35,10	45,10
E T A P A S							
MENDOZA TERMINAL DE OMNIBUS	25,00	25,00	30,00	30,00	40,00	50,00	80,00
MENDOZA RUTA PROV N.º 50 Y URQUIZA		25,00	25,00	25,00	40,00	40,00	50,00
GUAYMALLEN SANTA ANA RUTA PROV N.º 50 Y TIRASSO			25,00	25,00	25,00	40,00	50,00
GUAYMALLEN RODEO DE LA CRUZ RUTA PROV N.º 50 Y SERPA				25,00	25,00	25,00	40,00
GUAYMALLEN RODEO DEL MEDIO MAIPU RUTA PROV N.º 50 Y PODESTA					25,00	25,00	40,00
MAIPU BELTRAN RUTA PROV N.º 50 Y VILLA PANCHITA						25,00	25,00
SAN MARTIN PALMIRA RUTA PROV N.º 50 Y CHIMBAS							25,00



RESOLUCIÓN N°

0003-

LÍNEA N.º: 704

RECORRIDO: DIRECTO FRAY LUIS BELTRÁN Decreto N°28/2021

Km. Parciales	5,5	15,00	4,20	4,50
Km. Totales	5,50	20,50	24,70	29,20
ETAPAS	MENDOZA ACCESO ESTE Y URQUIZA	GUAYMALLEN KM. R. P. 50 Y SERPA	MAIPU RODEO DEL MEDIO R. P. N°50 Y V. PODESTA	MAIPU F.L. BELTRAN B° VIRGEN DEL PILAR
MENDOZA TERMINAL DE OMNIBUS	25,00	30,00	30,00	40,00
MENDOZA ACCESO ESTE Y URQUIZA		25,00	25,00	25,00
GUAYMALLEN KM. R. P. 50 Y SERPA			25,00	25,00
MAIPU RODEO DEL MEDIO R. P. N°50 Y V. PODESTA				25,00

Dx. Natalio L. Mena Rodríguez
Sec. de Servicios Públicos
Gobierno de Mendoza



LÍNEA N.º: 705

RECORRIDO: RIVADAVIA - REDUCCIÓN Decreto N°28/2021

RECORRIDO: RIVADAVIA - REDUCCIÓN (AP. POR ANDRADE)

Km. Parciales	5,00	4,00	4,00	7,00
Km. Totales	5,00	9,00	13,00	20,00
ETAPAS	RIVADAVIA FALUCHO Y PASO DE LOS ANDES	RIVADAVIA CHILINO Y CHILECITO	RIVADAVIA FCA. GONZALEZ VIDELA FRETE F.C.A. NORVI	RIVADAVIA LOS ARBOLES REDUCCION RUTA 67 Y CALLE GAVIOLA
RIVADAVIA LINIERS Y ARISTOBULO DEL VALLE	25,00	25,00	25,00	40,00
RIVADAVIA FALUCHO Y PASO DE LOS ANDES		25,00	25,00	25,00
RIVADAVIA CHILINO Y CHILECITO			25,00	25,00
RIVADAVIA FCA. GONZALEZ VIDELA FRETE F.C.A. NORVI				25,00



RESOLUCIÓN N° 0003-

LÍNEA N.º: 706

RECORRIDO: RIVADAVIA - MEDRANO		Decreto N°28/2021									
Km. Parciales	5,50	3,00	3,60	3,50	3,6	6,6	4,4	4,8	3,1		
Km. Totales	5,50	8,50	12,10	15,60	19,20	25,80	30,20	35,00	38,10		
ETAPAS											
RIVADAVIA TERMINAL LINIERS Y ARISTOBULO DEL VALLE	25,00	25,00	25,00	40,00	40,00	50,00	50,00	60,00	80,00		
RIVADAVIA PUENTE RIO TUNUYAN		25,00	25,00	25,00	40,00	40,00	50,00	50,00	60,00		
RIVADAVIA LIBERTA RUTA 62 Y LIBERTA			25,00	25,00	25,00	40,00	40,00	50,00	50,00		
RIVADAVIA RECUERO RUTA 62 Y CALLE RECUERO				25,00	25,00	25,00	40,00	40,00	50,00		
RIVADAVIA REDUCCION DE ABAJO RUTA 67 Y ALBARDON					25,00	25,00	25,00	40,00	40,00		
RIVADAVIA REDUCCION DEL MEDIO RUTA 67 Y CALLE CANO						25,00	25,00	25,00	40,00		
RIVADAVIA REDUCCION DE ARRIBA RUTA 67 Y ENTRADA A LA VENTANA							25,00	25,00	25,00		
RIVADAVIA DIQUE LA LEGUA Y DARCENA								25,00	25,00		
RIVADAVIA LA LEGUA Y CORREAS									25,00		

Dr. Nazario L. Mena Rodríguez
Sec. de Servicios Públicos
Gobierno de Mendoza



RESOLUCIÓN N°

10003-

LÍNEA N.º: 707

RECORRIDO: EXPRESO - RIVADAVIA - MENDOZA POR BARRIALES Decreto N°28/2021

Km. Parciales	27,00	8,00	9,00	10,00	9,0
Km. Totales	27,00	35,00	44,00	54,00	63,00
ETAPAS	MENDOZA GUAYMALLEN ACC ESTE Y ARENAALES	SAN MARTIN PALMIRA UNION Y CARRIL BARRIALES	JUNIN BARRIAL ES RUTA P N.º 60 Y CALLE MIGUEZ	JUNIN RUTA P N.º 60 Y CALLE MARTINEZ	RIVADAVIA TERMINAL LINIERS Y ARISTOBULO DEL VALLE
MENDOZA TERMINAL DE OMNIBUS	80,00	80,00	80,00	100,00	110,00
MENDOZA GUAYMALLEN ACC ESTE Y ARENALES		80,00	80,00	80,00	80,00
SAN MARTIN PALMIRA UNION Y CARRIL BARRIALES			80,00	80,00	80,00
JUNIN BARRIALES RUTA P N.º 60 Y CALLE MIGUEZ				80,00	80,00
JUNIN RUTA P N.º 60 Y CALLE MARTINEZ					80,00



RESOLUCIÓN N° 0003 -

LÍNEA N.º 708

RECORRIDO: DIRECTO - RIVADAVIA - MENDOZA POR GIAGNONI Decreto N°28/2021

Km. Parciales	12,00	11,00	3,00	47,00
Km. Totales	12,00	23,00	26,00	70,00
ETAPAS	RIVADAVIA STOS LUG Y C. CENTRO	SAN MARTIN RUTA 50 Y MARTINEZ	SAN MARTIN COSTACANAL MONTECASEROS Y RUTA N.º 7	MENDOZA TERMINAL DE OMNIBUS
RIVADAVIA				
TERMINAL LINIERS Y ARISTOBULO DEL VALLE	80,00	80,00	90,00	110,00
RIVADAVIA STOS LUG Y C. CENTRO		80,00	80,00	100,00
SAN MARTIN RUTA 50 Y MARTINEZ			80,00	90,00
SAN MARTIN COSTACANAL MONTECASEROS Y RUTA N.º 7				80,00

Dr. Natalio L. Menya Rodríguez
Sec. de Servicios Públicos
Gobierno de Mendoza



RECORRIDO: RIVADAVIA - JUNIN - SAN MARTÍN - RODEO DEL MEDIO - MENDOZA									
Decreto N°28/2021									
Km. Parciales	5,50	2,00	11,00	4,20	4,50	7,90	10,00	9,30	8,30
Km. Totales	5,50	7,50	18,50	22,70	27,20	35,10	45,10	54,40	62,70
E T A P A S									
MENDOZA TERMINAL DE OMNIBUS	25,00	25,00	30,00	30,00	40,00	50,00	80,00	80,00	80,00
MENDOZA R. N.º 50 Y URQUIZA		25,00	25,00	25,00	40,00	40,00	50,00	60,00	80,00
GUAYMAYEN SANTA ANA R. N.º 50 Y TIRAZO			25,00	25,00	25,00	40,00	50,00	50,00	80,00
GUYMALLEN RODEO DE LA GRUZ R. N.º 50 Y SERPA				25,00	25,00	25,00	40,00	50,00	50,00
MAIPU RODEO DEL MEDIO RUTA N.º 50 Y PODESTA					25,00	25,00	40,00	40,00	50,00
MAIPU BELTRAN RUTA N.º 50 Y VILLA PANCHITA						25,00	25,00	40,00	40,00
SAN MARTIN PALMIRA RUTA N.º 50 Y CHIMBAS							25,00	25,00	25,00
SAN MARTIN TUCUMAN Y SARMIENTO								25,00	25,00
JUNIN RUTA N.º 60 Y CALLE MARTINEZ									25,00

Dr. Natalio L. Meris Riquelme
Sec. de Servicios Públicos
Gobierno de Mendoza



RESOLUCIÓN N° 0003 -

LÍNEA N.º: 710

RECORRIDO: RIVADAVIA - JUNIN - SAN MARTÍN - U.N.C. (DIRECTO), Decreto N°28/2021				
Km. Parciales	8,30	3,00	10,00	50,95
Km. Totales	8,30	11,30	21,30	72,25
ETAPAS	RIVADAVIA UNC CARRIL RETAMO Y C. MARTINES	JUNIN I. BOUQUET Y 9 DE JULIO	SAN MARTIN ACC ESTE COSTACANAL MONTECASERO	MENDOZA UNCUYO
RIVADAVIA TERMINAL LINIERS Y ARISTOBULO DEL VALLE	25,00	25,00	30,00	110,00
RIVADAVIA UNC CARRIL RETAMO Y C. MARTINES		25,00	25,00	100,00
JUNIN I. BOUQUET Y 9 DE JULIO			25,00	90,00
SAN MARTIN ACC ESTE COSTACANAL MONTECASERO				25,00

Dr. Natalio L. Menza Espinosa
Sec. de Servicios Públicos
Gobierno de Mendoza



RESOLUCIÓN N° 1003 -

LÍNEA N.º: 711

RECORRIDO: PALMIRA - U.N.C. (DIRECTO)		Decreto N°28/2021				
Km. Parciales	27,00	8,00	9,00	10,00	9,00	
Km. Totales	27,00	35,00	44,00	54,00	63,00	
ETAPAS	MENDOZA GUAYMALLEN ACC ESTE Y ARENALES	SAN MARTIN PALMIRA UNION Y CARRIL BARRIALES	JUNIN BARRIALES RUTA P N.º 60 Y CALLE MIGUEZ	JUNIN RUTA P N.º 60 Y CALLE MARTINEZ	RIVADAVIA TERMINAL LINIERS Y ARISTOBULO DEL VALLE	
MENDOZA TERMINAL DE OMNIBUS	80,00	80,00	80,00	100,00	110,00	
MENDOZA GUAYMALLEN ACC ESTE Y ARENALES		80,00	80,00	80,00	80,00	
SAN MARTIN PALMIRA UNION Y CARRIL BARRIALES			80,00	80,00	80,00	
JUNIN BARRIALES RUTA P N.º 60 Y CALLE MIGUEZ				80,00	80,00	
JUNIN RUTA P N.º 60 Y CALLE MARTINEZ					80,00	

Dr. Natalio L. Menza Rodríguez
Sec. de Servicios Públicos
Gobierno de Mendoza



RESOLUCIÓN N° 0003 -

LÍNEA N.º: 712

RECORRIDO: RIVADAVIA - PALMIRA POR BARRIALES.		Decreto N°28/2021			
Km. Parciales	8,30	10,10	9,20	7,90	
Km. Totales	8,30	18,40	27,60	35,50	
ETAPAS	RIVADAVIA CARRIL RETAMO Y C. MARTINEZ	JUNIN CARRIL BARRIALES Y C. MGUEZ	SAN MARTIN C. BARRIALES Y C. UNION	SAN MARTIN PALMIRA AVENIDA LIBERTADOR Y RIVADAVIA	
RIVADAVIA TERMINAL LINIERS Y ARISTOBULO DEL VALLE	25,00	25,00	25,00	40,00	
RIVADAVIA CARRIL RETAMO Y C. MARTINES		25,00	25,00	40,00	
JUNIN CARRIL BARRIALES Y C. MGUEZ			25,00	25,00	
SAN MARTIN C. BARRIALES Y C. UNION				25,00	

Dr. Natalio L. Ména Rodríguez
Sec. de Servicios Públicos
Gobierno de Mendoza



RESOLUCIÓN N°

0003 -

LÍNEA N.º: 712

RECORRIDO: RIVADAVIA - PALMIRA X BARRIALES (AP. X FALUCHO PRIMAVERA)		Decreto N°28/2021		
Km. Parciales	8,30	10,10	9,20	7,90
Km. Totales	8,30	18,40	27,60	35,50
ETAPAS	RIVADAVIA CARRIL RETAMO Y C. MARTINEZ	JUNIN CARRIL BARRIALES Y C. MGUEZ	SAN MARTIN C. BARRIALES Y C. UNION	SAN MARTIN PALMIRA AVENIDA LIBERTADOR Y RIVADAVIA
RIVADAVIA TERMINAL LINIERS Y ARISTOBULO DEL VALLE	25,00	25,00	25,00	40,00
RIVADAVIA CARRIL RETAMO Y C. MARTINES		25,00	25,00	40,00
JUNIN CARRIL BARRIALES Y C. MGUEZ			25,00	25,00
SAN MARTIN C. BARRIALES Y C. UNION				25,00

Dr. Natalio L. Merza Rodríguez
Sec. de Servicios Públicos
Gobierno de Mendoza



RESOLUCIÓN N°

0003-

LÍNEA N.º: 712

RECORRIDO: RIVADAVIA-PALMIRA POR BARRIALES (A.P. POR ORFILA) Decreto 28/2021

Km. Parciales	8,30	10,10	9,20	7,90
Km. Totales	8,30	18,40	27,60	35,50
E T A P A S				
RIVADAVIA TERMINAL LINIERS Y ARISTOBULO DEL VALLE	25,00	25,00	25,00	40,00
RIVADAVIA CARRIL RETAMO Y C. MARTINES		25,00	25,00	40,00
JUNIN CARRIL BARRIALES Y C. MGUEZ			25,00	25,00
SAN MARTIN C. BARRIALES Y C. UNION				25,00

Dr. Natalia L. Mema Rodríguez
Sec. de Servicios Públicos
Gobierno de Mendoza



RESOLUCIÓN N°

0003 -

LÍNEA N.º: 712

RECORRIDO: RIVADAVIA - PALMIRA POR BARRIALES (A.P. POR CABALLERO) Decreto N°28/2021

Km. Parciales	8,30	10,10	9,20	7,90
Km. Totales	8,30	18,40	27,60	35,50
ETAPAS	RIVADAVIA CARRIL RETAMO Y C. MARTINEZ	JUNIN CARRIL BARRIALES Y C. MGUEZ	SAN MARTIN C. BARRIALES Y C. UNION	SAN MARTIN PALMIRA AVENIDA LIBERTADOR Y RIVADAVIA
RIVADAVIA TERMINAL LINIERS Y ARISTOBULO DEL VALLE	25,00	25,00	25,00	40,00
RIVADAVIA CARRIL RETAMO Y C. MARTINES		25,00	25,00	40,00
JUNIN CARRIL BARRIALES Y C. MGUEZ			25,00	25,00
SAN MARTIN C. BARRIALES Y C. UNION				25,00

SG
du

Dr. Natalia L. Mena Rodríguez
Sec. de Servicios Públicos
Gobierno de Mendoza



RESOLUCIÓN N°

0003 -

LÍNEA N.º: 712

RECORRIDO: RIVADAVIA - PALMIRA X BARRIALES (AP. POR RODRIGUEZ PEÑA) Decreto N°28/2021

Km. Parciales	8,30	10,10	9,20	7,90
Km. Totales	8,30	18,40	27,60	35,50
ETAPAS	RIVADAVIA CARRIL RETAMO Y C. MARTINEZ	JUNIN CARRIL BARRIALES Y C. MGUEZ	SAN MARTIN C. BARRIALES Y C. UNION	SAN MARTIN PALMIRA AVENIDA LIBERTADOR Y RIVADAVIA
RIVADAVIA TERMINAL LINIERS Y ARISTOBULO DEL VALLE	25,00	25,00	25,00	40,00
RIVADAVIA CARRIL RETAMO Y C. MARTINES		25,00	25,00	40,00
JUNIN CARRIL BARRIALES Y C. MGUEZ			25,00	25,00
SAN MARTIN C. BARRIALES Y C. UNION				25,00

Dra. Natalia L. Mena Rodríguez
Sec. de Servicios Públicos
Gobierno de Mendoza



Km. Puntos	5,50	2,50	11,00	4,20	4,50	7,90	7,50	4,00	8,20	8,5	4,8	9,3	8,3
Km. Totales	5,50	7,50	18,50	22,70	27,20	35,10	42,60	46,60	52,80	61,40	66,30	75,60	83,90
ETA F A S	MENDOZA RUTA PROV N° 50 Y UQUQUZA	GUAYMALLEN SANTA ANA Y TRAUZO	GUAYMALLEN RODEO DE LA CRUZ RISO Y SERPA	MAPU RODEO DEL MEDIO R NRO Y PODESTA	MAPU F. L. BELTRAN R NRO Y VILLA PANCHITA	SAN MARTIN PALMIRA C BARBALES Y CALLE UNION	JUNIN RODRIGUEZ PEÑA LOS SAUCE Y PASO NIVEL	JUNIN EL TOPON LA LEGUA Y C CORREA	RIVADAVIA MEDRANO C MOYANO Y C LA VIRGEN	RIVADAVIA TRES ESCUELA MOYANO Y LOS JAJONES	JUNIN BODEGA ESCUELA MOYANO Y PRIMAVERA	JUNIN C RETAMO Y MARTINES	RIVADAVIA LINEAS Y ARISTIBULO DEL VALLE
MENDOZA TERMINAL DE OMBUS	28,00	28,00	30,00	30,00	40,00	50,00	60,00	60,00	60,00	100,00	110,00	125,00	130,00
MENDOZA RUTA PROV N° 50 Y UQUQUZA		28,00	28,00	28,00	40,00	40,00	70,00	80,00	80,00	80,00	90,00	110,00	130,00
GUAYMALLEN RODEO DE LA CRUZ RISO Y SERPA			28,00	28,00	35,00	35,00	50,00	60,00	70,00	70,00	80,00	80,00	80,00
MAPU RODEO DEL MEDIO R NRO Y PODESTA					25,00	25,00	40,00	40,00	40,00	50,00	60,00	70,00	80,00
MAPU F. L. BELTRAN R NRO Y VILLA PANCHITA						25,00	25,00	40,00	40,00	50,00	60,00	70,00	80,00
SAN MARTIN PALMIRA C BARBALES Y CALLE UNION							25,00	25,00	30,00	40,00	50,00	60,00	60,00
JUNIN RODRIGUEZ PEÑA LOS SAUCE Y PASO NIVEL								25,00	25,00	40,00	40,00	50,00	50,00
JUNIN EL TOPON LA LEGUA Y C CORREA									25,00	25,00	40,00	40,00	40,00
RIVADAVIA MEDRANO C MOYANO Y C LA VIRGEN										25,00	25,00	25,00	40,00
RIVADAVIA TRES ESCUELA MOYANO Y LOS JAJONES											25,00	25,00	25,00
JUNIN BODEGA ESCUELA MOYANO Y PRIMAVERA												25,00	25,00
JUNIN C RETAMO Y C MARTINES													25,00

Dr. Natalia L. Mena Rodríguez
Sec. de Servicios Públicos
Gobierno de Mendoza



RESOLUCIÓN N°

0003-

LÍNEA N°: 713

RECORRIDO: RIVADAVIA - MEDRANO - MENDOZA (AP. POR MEDRANO) Decreto NI 28/2021

Km. Parciales	5,50	2,00	11,00	4,20	4,50	7,90	7,50	4,00	6,30	8,5	4,9	9,3	8,3
Km. Totales	5,50	7,50	18,50	22,70	27,20	35,10	42,60	46,60	52,90	61,40	66,30	75,60	83,90
E T A P A S	MENDOZA RUTA PROV N.º 50 Y UROQUIZA	GUAYMALLEN SANTA ANA Y TIRAZO	GUAYMALLEN RODEO DE LA GRUZ R.50 Y SERPA	MAIPU RODEO DEL MEDIO R Nº50 Y PODESTA	MAIPU F. L. BELTRAN R. Nº50 Y VILLA PANCHITA	SAN MARTIN PALMIRA C. BARRIALES Y CALLE UNION	JUNIN RODRIGUES PENALOS SAUCE Y PASO NIVEL	JUNIN EL TOPON LA LEGUA Y C. CORREA	RIVADAVIA MEDRANO C. MOYANO Y C. LA VIRGEN	RIVADAVIA TRES ESQUINA MOYANO Y LOS JAMONES	JUNIN BODEGA ESCORIHUELA MOYANO Y PRIMAVERA	JUNIN C. RETAMO Y C. MARTINES	RIVADAVIA LINERS Y ARISTOBULO DEL VALLE
MENDOZA TERMINAL DE OMNIBUS	25,00	25,00	30,00	30,00	40,00	50,00	80,00	80,00	80,00	100,00	110,00	120,00	120,00
MENDOZA RUTA PROV N.º 50 Y UROQUIZA		25,00	25,00	25,00	40,00	40,00	70,00	80,00	80,00	80,00	100,00	110,00	120,00
GUAYMALLEN SANTA ANA Y TIRAZO			25,00	25,00	25,00	40,00	60,00	70,00	80,00	80,00	80,00	100,00	100,00
GUAYMALLEN RODEO DE LA GRUZ R.50 Y SERPA				25,00	25,00	25,00	40,00	60,00	70,00	80,00	80,00	80,00	80,00
MAIPU RODEO DEL MEDIO R N.º50 Y PODESTA					25,00	25,00	40,00	40,00	60,00	60,00	70,00	80,00	80,00
MAIPU F. L. BELTRAN R. N.º50 Y VILLA PANCHITA						25,00	25,00	40,00	40,00	50,00	60,00	70,00	80,00
SAN MARTIN PALMIRA C. BARRIALES Y CALLE UNION							25,00	25,00	30,00	40,00	50,00	60,00	80,00
JUNIN RODRIGUESZ PEÑA LOS SAUCE Y PASO NIVEL								25,00	25,00	40,00	40,00	50,00	50,00
JUNIN EL TOPON LA LEGUA Y C. CORREA									25,00	25,00	40,00	40,00	40,00
RIVADAVIA MEDRANO C. MOYANO Y C. LA VIRGEN										25,00	25,00	25,00	40,00
RIVADAVIA TRES ESQUINA MOYANO Y LOS JAMONES											25,00	25,00	25,00
JUNIN BODEGA ESCORIHUELA MOYANO Y PRIMAVERA												25,00	25,00
JUNIN C. RETAMO Y C. MARTINES													25,00

Df. Natalia L. Mena Rodríguez
Sec. de Servicios Públicos
Gobierno de Mendoza



RESOLUCIÓN N°

0003-

LÍNEA N.º: 713

RECORRIDO: RIVADAVIA - MEDRANO - MENDOZA (A.P. POR MEDRANO Y RODRIGUEZ PEÑA) Decreto NI 28/2021

Km. Parciales	5,50	2,00	11,00	4,20	4,50	7,90	7,50	4,00	6,30	8,5	4,9	9,3	8,3
Km. Totales	5,50	7,50	18,50	22,70	27,20	35,10	42,60	46,60	52,90	61,40	66,30	75,60	83,90
E T A P A S	MENDOZA RUTA PROV N.º 50 Y URQUIZA	GUAYMALLEN SANTA ANA Y TIRAZO	GUAYMALLEN RODEO DE LA GRUZ R.50 Y SERPA	MAIPU RODEO DEL MEDIO R Nº50 Y PODESTA	MAIPU F. L. BELTRAN R. Nº50 Y VILLA PANCHITA	SAN MARTIN PALMIRA C. BARRIALES Y CALLE UNION	JUNIN RODRIGUES PEÑALOS SAUCE Y PASO NIVEL	JUNIN EL TOPON LA LEGUA Y C. CORREA	RIVADAVIA MEDRANO C. MOYANO Y C. LA VIRGEN	RIVADAVIA TRES ESQUINA MOYANO Y LOS JAMONES	JUNIN BODEGA ESCORIHUELA MOYANO Y PRIMAVERA	JUNIN C. RETAÑO Y C. MARTINES	RIVADAVIA LINIERS Y ARISTOBULO DEL VALLE
MENDOZA TERMINAL DE OMNIBUS	25,00	25,00	30,00	30,00	40,00	50,00	80,00	80,00	80,00	100,00	110,00	120,00	120,00
MENDOZA RUTA PROV N.º 50 Y URQUIZA		25,00	25,00	25,00	40,00	40,00	70,00	80,00	80,00	80,00	100,00	110,00	120,00
GUAYMALLEN SANTA ANA Y TIRAZO			25,00	25,00	25,00	40,00	60,00	70,00	80,00	80,00	80,00	100,00	100,00
GUAYMALLEN RODEO DE LA GRUZ R.50 Y SERPA				25,00	25,00	25,00	50,00	60,00	70,00	80,00	80,00	80,00	80,00
MAIPU RODEO DEL MEDIO R Nº50 Y PODESTA					25,00	25,00	40,00	40,00	60,00	60,00	70,00	80,00	80,00
MAIPU F. L. BELTRAN R. Nº50 Y VILLA PANCHITA						25,00	25,00	40,00	40,00	50,00	60,00	70,00	80,00
SAN MARTIN PALMIRA C. BARRIALES Y CALLE UNION							25,00	25,00	30,00	40,00	50,00	60,00	80,00
JUNIN RODRIGUESZ PEÑA LOS SAUCE Y PASO NIVEL								25,00	25,00	40,00	40,00	50,00	50,00
JUNIN EL TOPON LA LEGUA Y C. CORREA									25,00	25,00	40,00	40,00	40,00
RIVADAVIA MEDRANO C. MOYANO Y C. LA VIRGEN										25,00	25,00	25,00	40,00
RIVADAVIA TRES ESQUINA MOYANO Y LOS JAMONES											25,00	25,00	25,00
JUNIN BODEGA ESCORIHUELA MOYANO Y PRIMAVERA												25,00	25,00
JUNIN C. RETAÑO Y C. MARTINES													25,00

[Handwritten signature]

Dr. Natalia L. Mena Rodríguez
Sec. de Servicios Públicos
Gobierno de Mendoza



LÍNEA N.º: 714

RECORRIDO: RIVADAVIA - LA DORMIDA POR COLOMBO Decreto NI 28/2021

Km. Parciales	5,50	6,00	10,20	4,20	4,70	13,00	9,40	5,20	8,70
Km. Totales	5,50	11,50	21,70	25,90	30,60	43,60	53,00	58,20	66,90
ETAPAS	RIVADAVIA STAM. ORO LINIERA. BROWN	RIVADAVIA DIQUE PHILLIPS C. DEL DIQUE Y COLOMBO	RIVADAVIA COLOMBO Y CARRIL R. 71	SANTA ROSA EL MIRADOR R. N.º 50 Y C. MIRADOR	SANTA ROSA BºD.Humb.	SANTA ROSA R. N.º 50 Y CALLE HERNANDEZ	SANTA ROSA LAS CATTAS R. N. 50º Y BIANCO	SANTA ROSA Gov. Civit R. N.º 50 Y CALLE LEMONS	SANTA ROSA LA DORMIDA R. N.º 50 Y LOS PARRALES
RIVADAVIA TERMINAL LINIERS Y ARISTOBULO DEL VALLE	25,00	25,00	40,00	40,00	50,00	70,00	80,00	80,00	100,00
RIVADAVIA STAM. ORO LINIERA A. BROWN		25,00	25,00	40,00	40,00	50,00	70,00	80,00	80,00
RIVADAVIA DIQUE PHILLIPS C. DEL DIQUE Y COLOMBO			25,00	25,00	40,00	40,00	50,00	70,00	80,00
RIVADAVIA COLOMBO Y CARRIL R. 71				25,00	25,00	25,00	40,00	50,00	60,00
SANTA ROSA EL MIRADOR R. N.º 50 Y C. MIRADOR					25,00	25,00	25,00	40,00	50,00
SANTA ROSA Bº D.Humb.						25,00	25,00	40,00	40,00
SANTA ROSA R. N.º 50 Y CALLE HERNANDEZ							25,00	25,00	25,00
SANTA ROSA LAS CATTAS R. N. 50º Y BIANCO								25,00	25,00
SANTA ROSA Gov. Civit R. N.º 50 Y CALLE LEMOS									25,00

D^a. Natalia L. Membrillo
Sec. de Servicios Públicos
Gobierno de Mendoza



RESOLUCIÓN N°

0003 -

LÍNEA N.º: 715

RECORRIDO: MENDOZA - LA PAZ Decreto N° 28/2021

Km. Parciales	3,00	35,00	45,00	60,00	64,00	69,00	82,00	91,00	96,00	118,00	127,00	135,00
Km. Totales	3,00	35,00	45,00	60,00	64,00	69,00	82,00	91,00	96,00	118,00	127,00	135,00
ETAPAS	MENDOZA ACC ESTE Y ARENALES	PALMIRA RUTA 50 Y CHIMBAS	SAN MARTIN RUTA 50 Y MARTINEZ	SAN MARTIN V. MIGUEZ RUTA 50 Y MIGUEZ	RIVADAVIA MIRADOR RUTA 50 Y EL MIRADOR	RIVADAVIA B° D. Humb. RUTA 50 Y GOMEZ	SANTA ROSA RUTA 50 Y HERNANDEZ	SANTA ROSA LAS CATTAS RUTA 50 Y 26 DE ENERO	SANTA ROSA Gov. Civil RUTA 50 Y LEMOS	SANTA ROSA LA D RUTA 50 Y FINCA RUMBO	SANTA ROSA Las Chacritas RUTA 50 Y PASAO A NIVEL	LA PAZ TERMINAL DE OMNIBUS
MENDOZA TERMINAL DE OMNIBUS	25,00	80,00	90,00	100,00	110,00	120,00	120,00	140,00	150,00	180,00	220,00	230,00
MENDOZA ACC ESTE Y ARENALES		80,00	90,00	100,00	110,00	120,00	120,00	140,00	150,00	180,00	220,00	230,00
PALMIRA RUTA 50 Y CHIMBAS			25,00	30,00	40,00	40,00	60,00	80,00	80,00	100,00	120,00	160,00
SAN MARTIN RUTA 50 Y MARTINEZ				25,00	25,00	25,00	40,00	50,00	60,00	70,00	110,00	140,00
SAN MARTIN V. MIGUEZ RUTA 50 Y MIGUEZ					25,00	25,00	25,00	40,00	50,00	60,00	100,00	110,00
RIVADAVIA MIRADOR RUTA 50 Y EL MIRADOR						25,00	25,00	25,00	40,00	50,00	80,00	100,00
RIVADAVIA B° D. Humb. RUTA 50 Y GOMEZ							25,00	25,00	40,00	40,00	80,00	100,00
SANTA ROSA RUTA 50 Y HERNANDEZ								25,00	25,00	25,00	70,00	80,00
SANTA ROSA LAS CATTAS RUTA 50 Y 26 DE ENERO									25,00	25,00	50,00	80,00
SANTA ROSA Gov. Civil RUTA 50 Y LEMOS										25,00	40,00	50,00
SANTA ROSA LA D RUTA 50 Y FINCA RUMBO											25,00	25,00
SANTA ROSA Las Chacritas RUTA 50 Y PASAO A NIVEL												25,00

Dr. Natalia L. Mena Rodríguez
Sec. de Servicios Públicos
Gobierno de Mendoza



RESOLUCIÓN N°

0003-

LÍNEA N.º: 716

RECORRIDO: DIRECTO MENDOZA - LA PAZ POR RUTA NAC. N.º 7 Decreto NI 28/2021

Km. Parciales	5,50	40,00	37,00	9,00	20,00	34,00
Km. Totales	5,50	45,50	82,50	91,50	111,50	145,50
ETAPAS	MENDOZA ACC ESTE Y ARENALES	SAN MARTIN RUTA 50 Y MARTINEZ	STA. ROSA RUTA 50 Y HERNANDEZ	SANTA ROSA LAS CATTAS RUTA 50 Y 26 DE ENERO	SANTA ROSA LA DORMIDA RUTA 50 Y FINCA RUMBO	LA PAZ TERMINAL DE OMNIBUS
MENDOZA TERMINAL DE OMNIBUS	25,00	90,00	120,00	140,00	180,00	230,00
MENDOZA ACC ESTE Y ARENALES		25,00	60,00	80,00	100,00	160,00
SAN MARTIN RUTA 50 Y MARTINEZ			25,00	25,00	40,00	100,00
SANTA ROSA RUTA 50 Y HERNANDEZ				25,00	25,00	80,00
SANTA ROSA LAS CATTAS RUTA 50 Y 26 DE ENERO					25,00	50,00
SANTA ROSA LA DORMIDA RUTA 50 Y FINCA RUMBO						25,00

Dr. Natalio L. Menéndez Rodríguez
Sec. de Servicios Públicos
Gobierno de Mendoza



LÍNEA N.º: 717

RECORRIDO: SAN MARTÍN - MEDRANO POR ORFILA APERTURA CALLE MIGUEZ Decreto N° 28/2021									
Km. Parciales		4,20	3,10	5,80	5,00	4,00	2,70	4,80	4,10
Km. Totales		4,20	7,30	13,10	18,10	22,10	24,80	29,60	33,70
E T A P A S		SAN MARTÍN CHILENO HERRERA Y ESPEJO	JUNIN ORFILA CORVALAN Y ORFILA	JUNIN CORVALAN CARRIL BARRIALES Y C. MIGUEZ	JUNIN BARRIALES LA MORA Y C. VIEJO BARRIALES	JUNIN R. PEÑA LOS SAUCES Y VIAS FF. CC.	JUNIN LOS SAUCES LA LEGUA Y LAS CORREAS	JUNIN EL TOPON LA LEGUA Y LAS CORREA	RIVADAVIA MEDRANO CALLE SARMIENTO
SAN MARTIN TUCUMAN Y SARMIENTO		25,00	25,00	25,00	30,00	40,00	40,00	50,00	60,00
SAN MARTIN CHILENO HERRERA Y ESPEJO			25,00	25,00	25,00	40,00	40,00	40,00	50,00
JUNIN ORFILA CORVALAN Y ORFILA				25,00	25,00	25,00	40,00	40,00	50,00
JUNIN CORVALAN CARRIL BARRIALES Y C. MIGUEZ					25,00	25,00	25,00	40,00	40,00
JUNIN BARRIALES LA MORA Y C. VIEJO BARRIALES						25,00	25,00	25,00	30,00
JUNIN R. PEÑA LOS SAUCES Y VIAS FF. CC.							25,00	25,00	25,00
JUNIN LOS SAUCES LA LEGUA Y LAS CORREAS								25,00	25,00
JUNIN EL TOPON LA LEGUA Y LAS CORREA									25,00



LÍNEA N.º: 717 -1

RECORRIDO: SAN MARTÍN - MEDRANO POR ORFILA APERTURA CALLE MIGUEZ (AP. POR ORFILA MIGUEZ) Decreto NI 28/2021									
Km. Parciales		4,20	3,10	5,80	5,00	4,00	2,70	4,80	4,10
Km. Totales		4,20	7,30	13,10	18,10	22,10	24,80	29,60	33,70
E T A P A S		SAN MARTÍN CHILENO HERRERA Y ESPEJO	JUNIN ORFILA CORVALAN Y ORFILA	JUNIN CORVALAN CARRIL BARRIALES Y C. MIGUEZ	JUNIN BARRIALES LA MORA Y C. VIEJO BARRIALES	JUNIN R. PEÑA LOS SAUSES Y VIAS FF. CC.	JUNIN LOS SAUCES LA LEGUA Y LAS CORREAS	JUNIN EL TOPON LA LEGUA Y LAS CORREA	RIVADAVIA MEDRANO CALLE SARMIENTO
SAN MARTIN TUCUMAN Y SARMIENTO		25,00	25,00	25,00	30,00	40,00	40,00	50,00	60,00
SAN MARTÍN CHILENO HERRERA Y ESPEJO			25,00	25,00	25,00	40,00	40,00	40,00	50,00
JUNIN ORFILA CORVALAN Y ORFILA				25,00	25,00	25,00	40,00	40,00	50,00
JUNIN CORVALAN CARRIL BARRIALES Y C. MIGUEZ					25,00	25,00	25,00	40,00	40,00
JUNIN BARRIALES LA MORA Y C. VIEJO BARRIALES						25,00	25,00	25,00	30,00
JUNIN R. PEÑA LOS SAUSES Y VIAS FF. CC.							25,00	25,00	25,00
JUNIN LOS SAUCES LA LEGUA Y LAS CORREAS								25,00	25,00
JUNIN EL TOPON LA LEGUA Y LAS CORREA									25,00



RESOLUCIÓN N° 0003 -

LÍNEA N.º: 718

RECORRIDO: RIVADAVIA – PHILLIPS Decreto N° 28/2021

Km. Parciales	5,50	9,00	9,90
Km. Totales	5,50	14,50	24,40
ETAPAS	RIVADAVIA STA.M. DE ORO LINIERS A.BROWM	JUNIN RETAMO CALLE ARIAS Y CARRIL RETAMO	JUNIN PHILLIPS CARRIL RETAMO Y E. GONZALEZ
RIVADAVIA TERMINAL LINIERS Y ARISTOBULO DEL VALLE	25,00	25,00	40,00
RIVADAVIA STA.M. DE ORO LINIERS A.BROWM		25,00	25,00
JUNIN RETAMO CALLE ARIAS Y CARRIL RETAMO			25,00

Fra. Natalia L. Mery Rodríguez
Sec. de Servicios Públicos
Gobierno de Mendoza



RESOLUCIÓN N°

0003-

LÍNEA N.º: 718

RECORRIDO: RIVADAVIA – PHILLIPS (AP. POR LO OTOYANES) Decreto NI 28/2021

Km. Parciales	5,50	9,00	9,90
Km. Totales	5,50	14,50	24,40
ETAPAS	RIVADAVIA ST.A.M. DE ORO LINIERS A.BROWM	JUNIN RETAMO CALLE ARIAS Y CARRIL RETAMO	JUNIN PHILLIPS CARRIL RETAMO Y E GONZALEZ
RIVADAVIA TERMINAL LINIERS Y ARISTOBULO DEL VALLE	25,00	25,00	40,00
RIVADAVIA ST.A.M. DE ORO LINIERS A.BROWM		25,00	25,00
JUNIN RETAMO CALLE ARIAS Y CARRIL RETAMO			25,00

[Handwritten signature]

[Handwritten signature]
E.: Natalia L. Mena Kojima
Sec. de Servicios Públicos
Gobierno de Mendoza



RESOLUCIÓN N° 1003-

LÍNEA N.º: 719

RECORRIDO: JUNIN - PHILLIPS Decreto N° 28/2021

Km. Parciales	3,00	5,00	7,00	10,00	11,00
Km. Totales	3,00	8,00	15,00	25,00	36,00
ETAPAS	JUNIN CALLE RETAMO Y MARTINEZ	RIVADAVIA SAN ISIDRO Y ESTRELLA	JUNIN VIEJO RETAMO CARRIL V. RETAMO Y ARIAS	JUNIN PHILLIPS CARRIL V. RETAMO Y E. GONZALES	JUNIN LOS ATOYANES CARRIL V. RETAMO Y CARRIL EL MIRADOR
RIVADAVIA					
TERMINAL LINIERS Y ARISTOBULO DEL VALLE	25,00	25,00	25,00	30,00	40,00
JUNIN CALLE RETAMO Y MARTINEZ		25,00	25,00	25,00	30,00
RIVADAVIA SAN ISIDRO Y ESTRELLA			25,00	25,00	25,00
JUNIN VIEJO RETAMO CARRIL V. RETAMO Y ARIAS				25,00	25,00
JUNIN PHILLIPS CARRIL V. RETAMO Y E. GONZALES					25,00

[Handwritten signature]

Dr. Natalio L. Mena Rodríguez
Sec. de Servicios Públicos
Gobierno de Mendoza



RESOLUCIÓN N°

LÍNEA N.º: 720

RECORRIDO: RIVADAVIA - EL MIRADOR - LA CENTRAL Decreto NI 28/2021

Km. Parciales	5,50	5,10	5,70	3,20	3,70	10,50
Km. Totales	5,50	10,60	16,30	19,50	23,20	33,70
E T A P A S						
RIVADAVIA TERMINAL LINIERS Y ARISTOBULO DEL VALLE	25,00	25,00	25,00	40,00	40,00	60,00
RIVADAVIA UNION Y GALIGNIANA		25,00	25,00	30,00	40,00	50,00
RIVADAVIA GARGANTINI FLORIDA Y ORTEGA			25,00	25,00	25,00	40,00
RIVADAVIA LA VERDE FLORIDA Y BESTANI TITTARELLI				25,00	25,00	40,00
RIVADAVIA CALZETTI FLORIDA Y LOS GUINDOS					25,00	25,00
RIVADAVIA BARRERA FLORIDA Y BARRERRA						25,00

Dr. Néstor L. Mena Regalado
Sec. de Servicios Públicos
Gobierno de Mendoza



LÍNEA N.º: 720

RECORRIDO: RIVADAVIA - EL MIRADOR - LA CENTRAL (A.P. POR FORESTAL) Decreto NI 28/2021									
Km. Parciales									
Km. Totales									
E T A P A S									
RIVADAVIA TERMINAL LINIERS Y ARISTOBULO DEL VALLE	25,00	25,00	25,00	25,00	25,00	25,00	25,00	25,00	25,00
RIVADAVIA UNION Y GALIGNIANA									
RIVADAVIA GARGANTINI FLORIDA Y ORTEGA		25,00							
RIVADAVIA LA VERDE FLORIDA Y BESTANI TITTARELLI			25,00						
RIVADAVIA CALZETTI FLORIDA Y LOS GUINDOS				25,00					
RIVADAVIA BARRERA FLORIDA Y BARRERA					25,00				

Dr. Natalio L. Mena Rodríguez
Sec. de Servicios Públicos
Gobierno de Mendoza



RESOLUCIÓN N°

0003-

LÍNEA N°: 720

RECORRIDO: RIVADAVIA - EL MIRADOR - LA CENTRAL (AP. POR LAS YEGÜITAS) Decreto NI 28/2021							
Km. Parciales	5,50	5,10	5,70	3,20	3,70	10,50	
Km. Totales	5,50	10,60	16,30	19,50	23,20	33,70	
E T A P A S	RIVADAVIA UNION Y GALIGNIANA	RIVADAVIA GARGANTINI FLORIDA Y ORTEGA	RIVADAVIA LA VERDE FLORIDA Y BESTANI TITTARELLI	RIVADAVIA CALZETTI FLORIDA Y LOS GUINDOS	RIVADAVIA BARBERA FLORIDA Y BARRERERA	RIVADAVIA LA CENTRAL RUTA 71 Y TERMINAL	
RIVADAVIA TERMINAL LINIERS Y ARISTOBULO DEL VALLE	25,00	25,00	25,00	40,00	40,00	60,00	
RIVADAVIA UNION Y GALIGNIANA		25,00	25,00	30,00	40,00	50,00	
RIVADAVIA GARGANTINI FLORIDA Y ORTEGA			25,00	25,00	25,00	40,00	
RIVADAVIA LA VERDE FLORIDA Y BESTANI TITTARELLI				25,00	25,00	40,00	
RIVADAVIA CALZETTI FLORIDA Y LOS GUINDOS					25,00	25,00	

Dr. Natalie L. Menna Rodríguez
Sec. de Servicios Públicos
Gobierno de Mendoza



RESOLUCIÓN N° 0003-

LÍNEA N.º: 720

RECORRIDO: RIVADAVIA - EL MIRADOR - LA CENTRAL (AP. POR LA BANDERA) Decreto NI 28/2021

Km. Parciales	5,50	5,10	5,70	3,20	3,70	10,50
Km. Totales	5,50	10,60	16,30	19,50	23,20	33,70
E T A P A S	RIVADAVIA UNION Y GALIGNIANA	RIVADAVIA GARGANTINI FLORIDA Y ORTEGA	RIVADAVIA LA VERDE FLORIDA Y BESTANI TITTARELLI	RIVADAVIA CALZETTI FLORIDA Y LOS GUINDOS	RIVADAVIA BARRERA FLORIDA Y BARRERRA	RIVADAVIA LA CENTRAL RUTA 71 Y TERMINAL
RIVADAVIA TERMINAL LINIERS Y ARISTOBULO DEL VALLE	25,00	25,00	25,00	40,00	40,00	60,00
RIVADAVIA UNION Y GALIGNIANA		25,00	25,00	30,00	40,00	50,00
RIVADAVIA GARGANTINI FLORIDA Y ORTEGA			25,00	25,00	25,00	40,00
RIVADAVIA LA VERDE FLORIDA Y BESTANI TITTARELLI				25,00	25,00	40,00
RIVADAVIA CALZETTI FLORIDA Y LOS GUINDOS					25,00	25,00

Dr. Natalia L. Mena Rodríguez
Sec. de Servicios Públicos
Gobierno de Mendoza



LÍNEA N.º: 720

RECORRIDO: RIVADAVIA - EL MIRADOR - LA CENTRAL (AP. POR ESCUELA LAS ROSAS)

Decreto N° 28/2021

Km. Parciales		5,50	5,10	5,70	3,20	3,70	10,50
Km. Totales		5,50	10,60	16,30	19,50	23,20	33,70
E T A P A S							
RIVADAVIA TERMINAL LINIERS Y ARISTOBULO DEL VALLE	25,00	25,00	25,00	25,00	40,00	40,00	60,00
RIVADAVIA UNION Y GALIGNIANA		25,00		25,00	30,00	40,00	50,00
RIVADAVIA GARGANTINI FLORIDA Y ORTEGA				25,00	25,00	25,00	40,00
RIVADAVIA LA VERDE FLORIDA Y BESTANI TITTARELLI					25,00	25,00	40,00
RIVADAVIA CALZETTI FLORIDA Y LOS GUINDOS						25,00	25,00
RIVADAVIA BARRERA FLORIDA Y BARRERRA							25,00



LÍNEA N.º: 721
RECORRIDO: SAN MARTÍN - RAMBLÓN - CIMALCO Decreto N° 28/2021

Km. Parciales	10,00	3,80	5,30	5,80	4,30	7,00	10,9
Km. Totales	10,00	13,80	19,10	24,90	29,20	36,20	47,10
ETAPAS	JUNIN MONTECASEROS Y C. NORTE	SAN MARTÍN BUEN ORDEN CARRIL NORTE Y ESPINO	SAN MARTÍN EL ESPINO CARRIL NORTE Y LEIVA	SAN MARTÍN LEIVA CARRIL NORTE Y CALLE CORIAS	SANTA ROSA ESC. GIL CARRIL NORTE Y ESCUELA GIL	SANTA ROSA LAMBARE CALLE 13 Y ANZORENA	SANTA ROSA CIMALCO FINCA CIMALCO
JUNIN LA COLONIA							
MONSEÑOR D'ANDREA, I. BUSQUET	25,00	25,00	25,00	25,00	40,00	50,00	80,00
JUNIN MONTECASEROS Y C. NORTE		25,00	25,00	25,00	40,00	50,00	80,00
SAN MARTÍN BUEN ORDEN CARRIL NORTE Y ESPINO			25,00	25,00	25,00	50,00	60,00
SAN MARTÍN EL ESPINO CARRIL NORTE Y LEIVA				25,00	25,00	40,00	60,00
SAN MARTÍN LEIVA CARRIL NORTE Y CALLE CORIAS					25,00	25,00	40,00
SANTA ROSA ESC. GIL CARRIL NORTE Y ESCUELA GIL						25,00	25,00
SANTA ROSA LAMBARE CALLE 13 Y ANZORENA							25,00



LÍNEA N.º: 721

RECORRIDO: SAN MARTÍN - RAMBLÓN - CIMALCO (AP. POR LAMBARE) Decreto NI 28/2021

Km. Parciales	10,00	3,80	5,30	5,80	4,30	11,00	10,9
Km. Totales	10,00	13,80	19,10	24,90	29,20	36,20	51,10
ETAPAS	JUNIN MONTECASEROS Y C. NORTE	SAN MARTIN BUEN ORDEN CARRIL NORTE Y ESPINO	SAN MARTIN EL ESPINO CARRIL NORTE Y LEIVA	SAN MARTIN LEIVA CARRIL NORTE Y CALLE CORIAS	SANTA ROSA ESC. GIL CARRIL NORTE Y ESCUELA GIL	SANTA ROSA LAMBARE CALLE 13 Y ANZORENA	SANTA ROSA CIMALCO FINCA CIMALCO
JUNIN LA COLONIA MONSEÑOR D'ANDREA, I. BUSQUET	25,00	25,00	25,00	25,00	40,00	50,00	80,00
JUNIN MONTECASEROS Y C. NORTE		25,00	25,00	25,00	40,00	50,00	80,00
SAN MARTIN BUEN ORDEN CARRIL NORTE Y ESPINO			25,00	25,00	25,00	50,00	60,00
SAN MARTIN EL ESPINO CARRIL NORTE Y LEIVA				25,00	25,00	40,00	60,00
SAN MARTIN LEIVA CARRIL NORTE Y CALLE CORIAS					25,00	25,00	40,00
SANTA ROSA ESC. GIL CARRIL NORTE Y ESCUELA GIL						25,00	25,00
SANTA ROSA LAMBARE CALLE 13 Y ANZORENA							25,00



LÍNEA N.º: 722

RECORRIDO: COLONIA GOMEZ - EL ÑANGO - ANZORENA (BAJO EL SAPO) - TRES ESQUINAS - SAN MARTIN							Decreto 28/2021
Km. Parciales	0,00	14,30	10,30	6,00		7,89	
Km. Totales	0,00	14,30	24,60	30,60		38,40	
E T A P A S							
JUNIN LA COLONIA MONSEÑOR D'ANDREA, I. BUSQUET	25,00	25,00	25,00	30,00		40,00	
SAN MARTIN TERMINAL		25,00	25,00	25,00		30,00	
SAN MARTIN CARRIL COSTA CANAL MONTECASEROS Y CARRIL NORTE			25,00	25,00		25,00	
SAN MARTIN TRES ESQUINAS MONTECASEROS Y ZAPATA				25,00		25,00	
SAN MARTIN EL ÑANGO MONTECASEROS Y EL ÑANGO						25,00	



0003 -

RESOLUCIÓN N°

LÍNEA N.º: 723

RECORRIDO: RIVADAVIA - SAN MARTÍN POR GIAGNONI Decreto N° 28/2021

Km. Parciales	10,00	4,00	9,00	5,00
Km. Totales	10,00	14,00	23,00	28,00
E T A P A S	SAN MARTIN RUTA 50 Y CALLE MARTINEZ	JUNIN Ing. Giagnoni SANTO LUGARES Y CARRIL CENTRO	RIVADAVIA Mundo Nuevo SAN ISIDRO Y BELGRANO	RIVADAVIA LINIERS Y A. DEL VALLE
LA COLONIA	25,00	25,00	25,00	25,00
Isidoro Busquet y 9 Julio				
SAN MARTIN RUTA 50 Y CALLE MARTINEZ		25,00	25,00	25,00
JUNIN Ing. Giagnoni SANTO LUGARES Y CARRIL CENTRO			25,00	25,00
RIVADAVIA Mundo Nuevo SAN ISIDRO Y BELGRANO				25,00

Dra. Natalia L. Mejía Rodríguez
Sec. de Servicios Públicos
Gobierno de Mendoza



RESOLUCIÓN N°

0003-

LÍNEA N.º: 723 B

RECORRIDO: RIVADAVIA - SAN MARTÍN POR JUNIN Decreto NI 28/2021				
Km. Parciales	10,00	9,30	8,30	
Km. Totales	10,00	19,30	27,60	
ETAPAS	SAN MARTIN TUCUMAN Y SARMIENTO	JUNIN R. N.º 60 y CALLE MARTINEZ	RIVADAVIA LINIERS VALLE	Y A. DEL
SAN MARTIN TERMINAL	25,00	25,00	25,00	
SAN MARTIN TUCUMAN Y SARMIENTO		25,00	25,00	
JUNIN R. N.º 60 y CALLE MARTINEZ			25,00	

Sr. Natalia L. Mena Rodriguez
Sec. de Servicios Públicos
Gobierno de Mendoza



RESOLUCIÓN N° 0003-

LÍNEA N.º: 724

RECORRIDO: DIRECTO MENDOZA - RIVADAVIA Decreto NI 28/2021			
Km. Parciales			
Km. Totales			
SECCION	JUNIIN CARRIL RETAMO Y CARRIL CENTRO	SAN MARTIN ROBERT Y RUTA 7	MENDOZA ACC. ESTE Y COSTANERA
RIVADAVIA TERMINAL LINIERS Y ARISTOBULO DEL VALLE	100,00	100,00	110,00
JUNIIN CARRIL RETAMO Y CARRIL CENTRO		100,00	100,00
SAN MARTIN ROBERT Y RUTA 7			100,00

Dr. Natalia L. Mena Rodríguez
Sec. de Servicios Públicos
Gobierno de Mendoza



RECORRIDO: RIVADAVIA – LAS CATTAS POR LOBATO FLORIDA

Decreto NI 28/2021

Km. Parciales	6,70	3,20	6,00	3,60	3,90	12,40	9,2	5,5	13,3	4,5
Km. Totales	6,70	9,90	15,90	19,50	23,40	35,80	45,00	50,50	63,80	68,30
ETAPAS	RIVADAVIA UNION Y GALIGNIANA	RIVADAVIA GARGANTINI FLORIDA Y ORTEGA	RIVADAVIA LA VERDE FLORIDA Y TITARELLI	RIVADAVIA CALZETTI FLORIDA Y LOS GUINDOS	RIVADAVIA BARRERA FLORIDA Y BARRERA	RIVADAVIA LA CENTRAL Y MIRADOR COLOMBO Y RUTA 71	SANTA ROSA R. 71 Y R. 50	SANTA ROSA B° D. Humb. R. N° 50 Y CALLE GOMEZ	SANTA ROSA R. 50 Y CALLE HERNANDEZ	SANTA ROSA LAS CATTAS R. N° 50 Y BIANCO
RIVADAVIA TERMINAL LINIERS Y ARISTOBULO DEL VALLE	25,00	25,00	25,00	40,00	40,00	60,00	70,00	70,00	80,00	80,00
RIVADAVIA UNION Y GALIGNIANA		25,00	25,00	30,00	40,00	50,00	60,00	70,00	70,00	80,00
RIVADAVIA GARGANTINI FLORIDA Y ORTEGA			25,00	25,00	25,00	40,00	50,00	60,00	70,00	70,00
RIVADAVIA LA VERDE FLORIDA Y BOD. TITARELLI				25,00	25,00	40,00	40,00	50,00	60,00	70,00
RIVADAVIA CALZETTI FLORIDA Y LOS GUINDOS					25,00	25,00	40,00	40,00	50,00	50,00
RIVADAVIA BARRERA FLORIDA Y BARRERA						25,00	25,00	40,00	40,00	50,00
RIVADAVIA LA CENTRAL Y MIRADOR COLOMBO Y RUTA 71							25,00	25,00	25,00	40,00
SANTA ROSA R. 71 Y R. 50								25,00	25,00	25,00
SANTA ROSA B° D. Humb. R. N° 50 Y CALLE GOMEZ									25,00	25,00
SANTA ROSA R. 50 Y CALLE HERNANDEZ										25,00

Dr. Natalio L. Menta Rodríguez
Sec. de Servicios Públicos
Gobierno de Mendoza



LÍNEA N.º: 726

RECORRIDO: LA COLONIA - UNC (DIRECTO) Decreto N° 28/2021

Km. Parciales	0,00	3,70	54,80
Km. Totales	0,00	3,70	58,50
ETAPAS	SAN MARTIN ACC ESTE COSTACANAL MONTECASERO	GUAYMALLEN ACC ESTE Y URQUIZA	MENDOZA CENTRO - UNCUYO
LA COLONIA - JUNIN I. BOUQUET Y 9 DE JULIO	90,00	90,00	90,00
SAN MARTIN ACC ESTE COSTACANAL MONTECASERO		90,00	90,00
GUAYMALLEN ACC ESTE Y URQUIZA			90,00

Dr. Natalia L. Mena Rodriguez
Sec. de Servicios Públicos
Gobierno de Mendoza



LÍNEA N.º: 727

RECORRIDO: RIVADAVIA – LAS CATTAS POR LOBATO FLORIDA

Decreto NI 28/2021

Km. Parciales	0,00	8,30	9,00	7,70	3,20	5,30	2,9	5	3,9	5,4	14,4	7,3
Km. Totales	0,00	8,30	17,30	25,00	28,20	33,50	36,40	41,40	45,30	50,70	65,1	72,4
ETAPAS	RIVADAVIA	JUNIN	BARRIALES	ISLA GRANDE	PIPERBO	F.CALLE	PUEYREDON	URQUIZA	OZAMI	VIEYTES	ETOM	UNC
RIVADAVIA	25,00	25,00	25,00	25,00	40,00	40,00	50,00	50,00	60,00	70,00	110,00	110,00
JUNIN		25,00	25,00	25,00	40,00	40,00	40,00	50,00	50,00	60,00	100,00	100,00
BARRIALES			25,00	25,00	25,00	40,00	40,00	40,00	50,00	50,00	80,00	80,00
ISLA GRANDE				25,00	25,00	25,00	40,00	40,00	40,00	50,00	70,00	70,00
PIPERBO					25,00	25,00	25,00	40,00	40,00	40,00	60,00	60,00
F.CALLE						25,00	25,00	25,00	40,00	40,00	50,00	50,00
PUEYREDON							25,00	25,00	25,00	40,00	40,00	40,00
URQUIZA								25,00	25,00	25,00	40,00	40,00
OZAMI									25,00	25,00	40,00	40,00
VIEYTES										25,00	25,00	25,00
ETOM											25,00	25,00
UNC												25,00

[Handwritten signatures]



ANEXO 7

COOPERATIVA ANDINA DE TRANSPORTE AUTOMOTOR DE PROVISION DE SERVICIOS INTERNACIONAL "C.A.T.A." INTERNACIONAL LTDA -- Grupo 580



ZONA SUR - GRUPO 580

CATEGORÍA: SP

LINEA 580 - MENDOZA - MALARGUE

Tipo de servicio: común


ETAPAS	Mendoza	Malargüe
Km desde Mendoza	0	400
Km entre Puntos	0	400
Mendoza		\$ 720

Dr. Natalio L. Mena Rodríguez
Sec. de Servicios Públicos
Gobierno de Mendoza



ANEXO 8

Empresa TRANSPORTES "GRAL. BARTOLOME MITRE S.R.L. Grupo 850





ZONA CENTRO
MEDIA DISTANCIA
LÍNEA 855 A - TUPUNGATO - TUPUNGATO (por La Vencedora)

KM PARCIALES	3,8	2,3		2,1
ETAPAS	Tupungato	Sergi	RIM 11	
KM TOTALES	3,8	6,1		8,2
Tupungato	30	30		30
RIM 11		30		30
Sergi				30

ZONA CENTRO
MEDIA DISTANCIA
LÍNEA 855 B - TUPUNGATO - TUPUNGATO (por Los Cuarteles)

KM PARCIALES	3,8	2,1		2,3
ETAPAS	Tupungato	RIM 11	Bdga. Sergi	
KM TOTALES	3,8	5,9		8,2
Tupungato	30	30		30
RIM 11		30		30
Bodega Sergi				30

SECRETARÍA DE SERVICIOS PÚBLICOS
GOBIERNO DE MENDOZA

Dr. Natalio L. Merino Rodríguez
Sec. de Servicios Públicos
Gobierno de Mendoza



RESOLUCIÓN N°

- 0 0 0 3

ZONA CENTRO
MEDIA DISTANCIA
LÍNEA 859 A - MENDOZA - TUPUNGATO (por Los Cerrillos)

KM PARCIALES	28,7	24,2	9,1	7,1	5,9
ETAPAS	Lujan	Ugarteche	Pozo T-9	San Jose	Tupungato
KM TOTALES	28,7	52,9	62	69,1	75
Mendoza	40	100	210	220	230
Lujan		70	150	190	200
Ugarteche			90	100	140
Pozo T-9				40	50
San Jose					40

SECRETARÍA DE SERVICIOS PÚBLICOS
MENDOZA

Dr. Natalio L. Mena Rodríguez
Sec. de Servicios Públicos
Gobierno de Mendoza



RESOLUCIÓN N° - 0003

ZONA CENTRO
MEDIA DISTANCIA
LÍNEA 860 A - MENDOZA - TUPUNGATO (por Dubois)

KM PARCIALES	9,1	14	4	6,35	10	7	14,5	10	8,8	6,9	3,1	5,9
E T A P A S	Mendoza	Luján	Perdriel	Agrelo	Ugarteché	N.Colonia	Anchoris	Zapata	Estacada	Dubois	Arboleda	Tupungato
KM TOTALES	9,1	23	27	33,8	43,75	50,8	65,25	75,25	84,05	90,95	94,05	99,95
Mendoza	30	40	50	60	80	110	130	130	170	170	200	210
Luján		30	30	40	60	80	100	110	150	150	170	170
Perdriel			30	30	50	60	80	100	130	150	170	170
Agrelo				30	40	50	60	90	110	130	150	150
Ugarteché					30	40	50	80	100	110	130	150
N.Colonia						30	40	40	80	80	100	120
Anchoris							30	40	50	60	80	100
Zapata								30	40	40	60	80
Estacada									30	40	50	60
Dubois										30	40	40
Arboleda											30	30
Tupungato												30



ZONA CENTRO
MEDIA DISTANCIA
LÍNEA 866 A - TUPUNGATO - TUNUYAN (por Cerdón del Plata)

KM PARCIALES	5,8	4,3	2,1	8,8	3,9	4,4	2,6	2,4	3,9
ETAPAS	Tupungato	Vidal	Nofal	C.del Plata	Algarrobo	El Alamo	La Puntilla	Furno	Tunuyan
KM TOTALES	5,8	10,1	12,2	21	24,9	29,3	31,9	34,3	38,2
Tupungato	30	30	40	50	70	70	80	80	80
Vidal		30	30	40	40	40	60	70	70
Nofal			30	30	40	40	40	50	70
C.del Plata				30	30	40	40	40	50
Algarrobo					30	30	40	40	40
El Alamo						30	30	40	40
La Puntilla							30	30	30
Furno								30	30
Tunuyan									30

SECRETARÍA DE SERVICIOS PÚBLICOS
GOBIERNO DE MENDOZA



RESOLUCIÓN N°

- 0 0 0 3

ZONA CENTRO
MEDIA DISTANCIA
LÍNEA 866 B - TUPUNGATO - CORDON DEL
PLATA

KM PARCIALES	5,8	4,3	2,1	5,8
E T A P A S	Tupungato	Vidal	Nofal	C.del Plata
KM TOTALES	5,8	10,1	12,2	18
Tupungato	30	30	40	50
Vidal		30	30	40
Nofal			30	30
C.del Plata				30

DIRECTOR DE ASISTENCIA
SECRETARÍA DE SERVICIOS PÚBLICOS
Gobierno de Mendoza

Dr. Natalia L. Menéndez
Sec. de Servicios Públicos
Gobierno de Mendoza




RESOLUCIÓN N°

- 0003

ZONA CENTRO
MEDIA DISTANCIA
LÍNEA 866 C - CORDON DEL PLATA - TUNUYAN

KM PARCIALES							
E T A P A S	C.del Plata	Algarrobo	El Alamo	La Puntilla	Furno	Tunuyan	
KM TOTALES	4,8	8,7	13,1	15,7	18,1	22	3,9
C.del Plata	30	30	40	40	40	50	
Algarrobo		30	30	40	40	40	40
El Alamo			30	30	40	40	40
La Puntilla				30	30	30	30
Furno					30	30	30
Tunuyan							30



Dr. Natalio L. Mena Rodríguez
Sec. de Servicios Públicos
Gobierno de Mendoza



RESOLUCIÓN N° - 0 0 0 3

ZONA CENTRO
MEDIA DISTANCIA
LÍNEA 866 D - TUPUNGATO - TUPUNGATO (por Vidal - Marconi)

KM PARCIALES	17,9	4,3	2,1
ETAPAS	Tupungato	Vidal	Nofal
KM TOTALES	17,9	22,2	24,3
Tupungato	30	30	40
Vidal		30	30
Nofal			30

ZONA CENTRO
MEDIA DISTANCIA
LÍNEA 866 E - TUPUNGATO - TUPUNGATO (por Marconi)

KM PARCIALES	21,3	4,3	2,1
ETAPAS	Tupungato	Vidal	Nofal
KM TOTALES	21,3	25,6	27,7
Tupungato	30	30	40
Vidal		30	30
Nofal			30

SECRETARÍA DE SERVICIOS PÚBLICOS
GOBIERNO DE MENDOZA

Dr. Ricardo L. Mena Rodríguez
Sec. de Servicios Públicos
Gobierno de Mendoza



ZONA CENTRO
MEDIA DISTANCIA
LÍNEA 866 F - TUPUNGATO - TUPUNGATO (por Marconi - Nofal)

KM PARCIALES	17,9	4,3	2,1
ETAPAS	Tupungato	Vidal	Nofal
KM TOTALES	17,9	22,2	24,3
Tupungato	30	30	40
Vidal		30	30
Nofal			30

ZONA CENTRO
MEDIA DISTANCIA
LÍNEA 866 G - TUPUNGATO - TUPUNGATO (por RP 96)

KM PARCIALES	11,6	8,6	4,2	17,6	7,8	8,7
ETAPAS	Tupungato	Vidal	Nofal	C.del Plata	Algarrobo	El Alamo
KM TOTALES	11,6	20,2	24,4	42	49,8	58,5
Tupungato	30	30	40	50	70	70
Vidal		30	30	40	40	40
Nofal			30	30	40	40
C.del Plata				30	30	40
Algarrobo					30	30
El Alamo						30

Director de Administración
SECRETARÍA DE SERVICIOS PÚBLICOS



RESOLUCIÓN N° - 0003

ZONA CENTRO
MEDIA DISTANCIA
LÍNEA 866 H - TUPUNGATO - TUPUNGATO (por RP 89)

KM PARCIALES	17,8	6,1	17,6	7,8	8,7
ETAPAS	Tupungato	Transform.	C.del Plata	Algarrobo	El Alamo
KM TOTALES	17,8	23,9	41,5	49,3	58
Tupungato	30	40	50	70	70
Transformadores		30	40	40	40
C.del Plata			30	30	40
Algarrobo				30	30
El Alamo					30

Director del Área
SECRETARÍA DE SERVICIOS PÚBLICOS

Dr. Natalia L. Henry Rodríguez
Sec. de Servicios Públicos
Gobierno de Mendoza



ZONA CENTRO
MEDIA DISTANCIA
LÍNEA 866 I - CORDÓN DEL PLATA - CORDÓN DEL PLATA

KM PARCIALES	4,1
ETAPAS	C.del Plata
KM TOTALES	4,1
C.del Plata	25

ZONA CENTRO
MEDIA DISTANCIA
LÍNEA 866 J - TUPUNGATO - TUNUYAN (por centro universitario)

KM PARCIALES	8,7	4,3	2,1	8,8	3,9	4,4	2,6	2,4	3,9
ETAPAS	Tupungato	Vidal	Nofal	C.del Plata	Algarrobo	El Alamo	La Puntilla	Furmo	Tunuyan
KM TOTALES	8,7	13	15,1	23,9	27,8	32,2	34,8	37,2	41,1
Tupungato	30	30	40	50	70	70	80	80	80
Vidal		30	30	40	40	40	60	70	70
Nofal			30	30	40	40	40	50	70
C.del Plata				30	30	40	40	40	50
Algarrobo					30	30	40	40	40
El Alamo						30	30	40	40
La Puntilla							30	30	30
Furmo								30	30
Tunuyan									30



ZONA CENTRO
MEDIA DISTANCIA
LÍNEA 866 K - TUPUNGATO - TUNUYAN (por Liniers)

KM PARCIALES	8,1	4,3	2,1	8,8	3,9	4,4	2,5	2,4	3,9
ETAPAS	Tupungato	Vidal	Nofal	C.del Plata	Algarrobo	El Alamo	La Puntilla	Furmo	Tunuyan
KM TOTALES	8,1	12,4	14,5	23,3	27,2	31,6	34,2	36,5	40,5
Tupungato	30	30	40	50	70	70	80	80	80
Vidal		30	30	40	40	40	60	70	70
Nofal			30	30	40	40	40	50	70
C.del Plata				30	30	40	40	40	50
Algarrobo					30	30	40	40	40
El Alamo						30	30	40	40
La Puntilla							30	30	30
Furmo								30	30
Tunuyan									30

Dr. Natalio L. Menga Rodríguez
Sec. de Servicios Públicos
Gobierno de Mendoza

Dr. Natalio L. Menga Rodríguez
Sec. de Servicios Públicos
Gobierno de Mendoza



RESOLUCIÓN N° - 0003

ZONA CENTRO
MEDIA DISTANCIA
LÍNEA 867 A - TUPUNGATO - TUNUYAN (por Dubois)

KM PARCIALES	3,5	2,3	3,7	3	6,8	7,5	8,2
ETAPAS	Tupungato	Arboleda	Dubois	Estacada	Zapata	Furno	Tunuyan
KM TOTALES	3,5	5,8	9,5	12,5	19,3	26,8	35
Tupungato	30	30	50	60	80	80	80
Arboleda		30	40	50	60	80	80
Dubois			30	40	50	50	60
Estacada				30	40	50	50
Zapata					30	30	40
Furno						30	30
Tunuyan							30

GOBIERNO DE MENDOZA
SECRETARÍA DE SERVICIOS PÚBLICOS

Dr. Natalia L. Meny Rodríguez
Sec. de Servicios Públicos
Gobierno de Mendoza



RESOLUCIÓN N° - 0003

ZONA CENTRO
MEDIA DISTANCIA
LÍNEA 867 B - TUPUNGATO - TUPUNGATO (por Zampal - Dubois)

KM PARCIALES	9	8,6	3,5	3,7	6	3,7
ETAPAS	Tupungato	Arboleda	Iriarte	Zampal	Estacada	Dubois
KM TOTALES	9	17,6	21,1	24,8	30,8	34,5
Tupungato	30	30	40	40	60	
Arboleda		30	30	40	50	
Iriarte			30	40	50	50
Zampal				30	40	50
Estacada					30	40
Dubois						30



Dr. Néstor L. Barra Rodríguez
Sef. de Servicios Públicos
Gobierno de Mendoza



RESOLUCIÓN N° - 0 0 0 3

ZONA CENTRO
MEDIA DISTANCIA
LÍNEA 867 C - TUPUNGATO - TUPUNGATO (por Dubois)

KM PARCIALES	10,5	5,2	7,4
E T A P A S	Tupungato	Arboleada	Dubois
KM TOTALES	10,5	15,7	23,1
Tupungato	30	30	50
Arboleada		30	40
Dubois			30

SECRETARÍA DE SERVICIOS PÚBLICOS
GOBIERNO DE MENDOZA

Dr. Natalio L. Mena Rodríguez
Sec. de Servicios Públicos
Gobierno de Mendoza



RESOLUCIÓN N° - 0003

ZONA CENTRO
MEDIA DISTANCIA
LÍNEA 867 D - TUPUNGATO - TUNUYAN (por Zapata)

KM PARCIALES	35
ETAPAS	Tunuyan
KM TOTALES	35
Tupungato	120

ZONA CENTRO
MEDIA DISTANCIA
LÍNEA 867 E - TUPUNGATO - TUNUYAN (por Zampal)

KM PARCIALES	3,5	2,3	2,6	3,7	2	6,8	7,5	8,2
ETAPAS	Tupungato	Arboleda	Iriarte	Zampal	Estacada	Zapata	Furno	Tunuyan
KM TOTALES	3,5	5,8	8,4	12,1	14,1	20,9	28,4	36,6
Tupungato	30	30	40	50	60	80	80	80
Arboleda		30	30	40	50	60	80	80
Iriarte			30	40	50	50	60	70
Zampal				30	40	50	50	60
Estacada					30	40	50	50
Zapata						30	40	40
Furno							30	30
Tunuyan								30

SECRETARÍA DE SERVICIOS PÚBLICOS
GOBIERNO DE MENDOZA
[Signature]

[Signature]
Dr. Natalia L. Memis Rodríguez
Sec. de Servicios Públicos
Gobierno de Mendoza



RESOLUCIÓN N° - 0 0 0 3

ZONA CENTRO
MEDIA DISTANCIA
LÍNEA 867 F - TUPUNGATO - TUPUNGATO (por Dubois - Zampal)

KM PARCIALES	9	8,6	3,5	3,7	6	3,7
E T A P A S	Tupungato	Arboleda	Iriarte	Zampal	Estacada	Dubois
KM TOTALES	9	17,6	21,1	24,8	30,8	34,5
Tupungato	30	30	40	50	60	
Arboleda		30	30	40	50	
Iriarte			30	40	50	50
Zampal				30	40	50
Estacada					30	40
Dubois						30

Dr. Natalio L. Mena Rodriguez
Sec. de Servicios Públicos
Gobierno de Mendoza



RESOLUCIÓN N° - 0003

ZONA CENTRO
MEDIA DISTANCIA
LÍNEA 867 G - TUPUNGATO - TUPUNGATO (por Iriarte)

KM PARCIALES	9	14,6	7	7,2	12	6,5
ETAPAS	Tupungato	Arboleda	Iriarte	Zampal	Estacada	Dubois
KM TOTALES	9	23,6	30,6	37,8	49,8	56,3
Tupungato	30	30	40	50	60	
Arboleda		30	30	40	50	
Iriarte			30	40	50	50
Zampal				30	35	50
Estacada					30	40
Dubois						30

SECRETARÍA DE SERVICIOS PÚBLICOS
GOBIERNO DE MENDOZA

Dr. Natalia L. Mena Rodríguez
Sec. de Servicios Públicos
Gobierno de Mendoza



RESOLUCIÓN N°

- 0 0 0 3

ZONA CENTRO
MEDIA DISTANCIA
LÍNEA 867 H - TUNUYAN - TUNUYAN (por colectoras RN 40)

KM PARCIALES		7	24,7	7,8
ETAPAS	Tunuyan	7		Zapata
KM TOTALES		7	31,7	39,5
Tunuyan		30	30	40
Furno			30	30
Zapata				30



Dr. Natalia L. Mamy Rodríguez
Sec. de Servicios Públicos
Gobierno de Mendoza



RESOLUCIÓN N°

- 0 0 0 3

ZONA CENTRO

MEDIA DISTANCIA

LÍNEA 867 I - TUNUYAN - TUNUYAN (por Zapata)

KM PARCIALES	7	20,7	7,8	
ETAPAS	Tunuyan	Furno	Zapata	
KM TOTALES	7	27,7	35,5	
Tunuyan	30	30	40	
Furno		30	30	
Zapata			30	

ZONA CENTRO

MEDIA DISTANCIA

LÍNEA 867 J - TUNUYAN - TUNUYAN (por Iriarte)

KM PARCIALES	7	19,4	7,8	12	
ETAPAS	Tunuyan	Furno	Zapata	Estacada	
KM TOTALES	7	26,4	34,2	46,2	
Tunuyan	30	30	40	50	
Furno		30	30	40	
Zapata			30	30	
Estacada				20	

SECRETARÍA DE SERVICIOS PÚBLICOS
GOBIERNO DE MENDOZA
[Signature]

[Signature]
Dr. Natalio L. Mena Rodríguez
Sec. de Servicios Públicos
Gobierno de Mendoza



RESOLUCIÓN N° - 0003

ZONA CENTRO
MEDIA DISTANCIA
LÍNEA 868 A- TUPUNGATO - TUNUYAN (por Barbero)

KM PARCIALES	5,8	2,4	7,1	11,5	5,9	3,4	2,6	3,1	2,6	2,4	3,8
ETAPAS	Tupungato	Transformador	C.del Plata	Alvarado	Barbero	Steindl	Lugones	El Alamo	La Puntilla	Furno	Tunuyan
KM TOTALES	5,8	8,2	15,3	26,8	32,7	36,1	38,7	41,8	44,4	47	50,6
Tupungato	30	40	50	60	80	90	110	120	130	130	140
Transformador		30	40	40	40	50	60	80	90	110	120
C. del Plata			30	30	40	40	40	60	80	90	110
Alvarado				30	30	40	40	50	56	80	90
Barbero					30	30	40	40	50	60	80
Steindl						30	30	40	40	50	60
Lugones							30	30	40	40	50
El Alamo								30	30	40	40
La Puntilla									30	30	30
Furno										30	28
Tunuyan											30

SECRETARÍA DE SERVICIOS PÚBLICOS
DIRECCIÓN
[Signature]

[Signature]
E. Natalio L. Mesa Rodríguez
Sec. de Servicios Públicos
Gobierno de Mendoza




RESOLUCIÓN N° - 0 0 0 3

ZONA CENTRO
MEDIA DISTANCIA
LÍNEA 868 B - TUPUNGATO - TUPUNGATO (por Barbero)

KM PARCIALES	5,8	2,4	7,1	9,3	5,9
ETAPAS	Tupungato	Transformador	C.del Plata	Alvarado	Barbero
KM TOTALES	5,8	8,2	15,3	24,6	30,5
Tupungato	30	40	50	60	80
Transformador		30	40	40	40
C. del Plata			30	30	40
Alvarado				30	30
Barbero					30




Dr. Natalia L. Menz Rodríguez
Sec. de Servicios Públicos
Gobierno de Mendoza



RESOLUCIÓN N° - 0 0 0 3

ZONA CENTRO
MEDIA DISTANCIA
LÍNEA 868 C - TUNUYAN - TUNUYAN (por Alvarado)

KM PARCIALES	7,1	9,3	5,9	2,4	2,6	3,1	2,6	2,4	3,8
E T A P A S	C.del Plata	Alvarado	Barbero	Steindl	Lugones	El Alamo	La Puntilla	Furno	Tunuyan
KM TOTALES	7,1	16,4	22,3	24,7	27,3	30,4	33	35,4	39,2
C. del Plata	30	30	40	40	50	56	80	90	110
Alvarado		30	30	40	40	50	60	80	90
Barbero			30	30	40	40	50	60	80
Steindl				30	30	40	40	50	60
Lugones					30	30	40	40	50
El Alamo						30	30	40	40
La Puntilla							30	30	30
Furno								30	30
Tunuyan									30

SECRETARÍA DE SERVICIOS PÚBLICOS
DIRECTOR

Ct. Natalia L. Mendez Rodriguez
Sec. de Servicios Públicos
Gobierno de Mendoza



RESOLUCIÓN Nº - 0 0 0 3

ZONA CENTRO
MEDIA DISTANCIA
LÍNEA 868 D - CORDON DEL PLATA - TUPUNGATO (por Alvarado)

KM PARCIALES	5,8	2,4	16,6	14,5	10,1
ETAPAS	Tupungato	Transformador	C.del Plata	Alvarado	Barbero
KM TOTALES	5,8	8,2	24,8	39,3	49,4
Tupungato	30	40	50	60	80
Transformador		30	40	40	50
C. del Plata			30	30	40
Alvarado				30	30
Barbero					30

SECRETARÍA DE SERVICIOS PÚBLICOS
MENDOZA
N.º de Expediente

Dr. Natalia L. Mejía Rodríguez
Sec. de Servicios Públicos
Gobierno de Mendoza



RESOLUCIÓN N° - 0 0 0 3

ZONA CENTRO
MEDIA DISTANCIA
LÍNEA 869 A - TUPUNGATO - TUPUNGATO (por Villa Bastias)

KM PARCIALES	4	3	4,7
ETAPAS	Tupungato	San Jose	V. Bastias
KM TOTALES	4	7	11,7
Tupungato	30	40	50
San Jose		30	30
Villa Bastias			30

ZONA CENTRO
MEDIA DISTANCIA
LÍNEA 869 B - TUPUNGATO - TUPUNGATO (por San Jose)

KM PARCIALES	4	3	4,7
ETAPAS	Tupungato	San Jose	V. Bastias
KM TOTALES	4	7	11,7
Tupungato	30	40	50
San Jose		30	30
Villa Bastias			30

SECRETARÍA DE SERVICIOS PÚBLICOS
GOBIERNO DE MENDOZA
DIRECTOR
[Signature]

[Signature]
Dr. Natalia L. Mena Rodríguez
Sec. de Servicios Públicos
Gobierno de Mendoza




RESOLUCIÓN N° - 0003

ZONA CENTRO
MEDIA DISTANCIA
LÍNEA 869 C - TUPUNGATO - TUPUNGATO (Loteo Bigolotti)

KM PARCIALES	4,1	6,4
ETAPAS	Tupungato	V.Bastias
KM TOTALES	4,1	10,5
Tupungato	30	50
Villa Bastias		30

ZONA CENTRO
MEDIA DISTANCIA
LÍNEA 869 D - TUPUNGATO - TUPUNGATO (Loteo Moyano)

KM PARCIALES	4,1	6,6
ETAPAS	Tupungato	V.Bastias
KM TOTALES	4,1	10,7
Tupungato	30	50
Villa Bastias		30



Dr. Natalio L. Mena Rodríguez
Sec. de Servicios Públicos
Gobierno de Mendoza



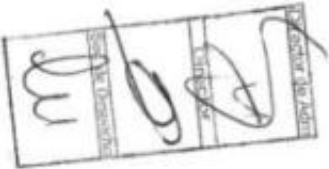
RESOLUCIÓN N° - 0 0 0 3

ZONA CENTRO
MEDIA DISTANCIA
LÍNEA 869 E - TUPUNGATO - TUPUNGATO (por Filippi)

KM PARCIALES	4,1	3,8	6,1
ETAPAS	Tupungato	San Jose	V. Bastias
KM TOTALES	4,1	7,9	14
Tupungato	30	40	50
San Jose		30	30
Villa Bastias			30

ZONA CENTRO
MEDIA DISTANCIA
LÍNEA 869 F - TUPUNGATO - TUPUNGATO (por Atamisque)

KM PARCIALES	7,3	10,2
ETAPAS	Tupungato	V. Bastias
KM TOTALES	7,3	17,5
Tupungato	30	50
Villa Bastias		30



Dr. Natalio L. Mena Rodríguez
Sec. de Servicios Públicos
Gobierno de Mendoza



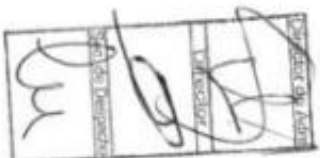
RESOLUCIÓN N° - 0003

ZONA CENTRO
MEDIA DISTANCIA
LÍNEA 869 G - TUPUNGATO - TUPUNGATO (por Ahumada)

KM PARCIALES	7,9	10,2
ETAPAS	Tupungato	V.Bastias
KM TOTALES	7,9	18,1
Tupungato	30	50
Villa Bastias		30

ZONA CENTRO
MEDIA DISTANCIA
LÍNEA 869 H - TUPUNGATO - TUPUNGATO (por Ancon - San Jose)

KM PARCIALES	4,7	3,1	5,9	2,6
ETAPAS	Tupungato	San Jose	V.Bastias	Est. Ancon
KM TOTALES	4,7	7,8	13,7	16,3
Tupungato	30	40	50	60
San Jose		30	30	40
Villa Bastias			30	30
Est. Ancon				30



Dr. Natalia L. Mena Rodríguez
Sec. de Servicios Públicos
Gobierno de Mendoza



RESOLUCIÓN Nº - 0 0 0 3

ZONA CENTRO
MEDIA DISTANCIA
LÍNEA 869 I - TUPUNGATO - TUPUNGATO (por Ancon y Vicente Gill)

KM PARCIALES	4,7	2,1	2,6	2,7
ETAPAS	Tupungato	San Jose	V.Bastias	Est. Ancon
KM TOTALES	4,7	6,8	9,4	12,1
Tupungato	30	40	50	60
San Jose		30	30	40
Villa Bastias			30	30
Est. Ancon				30

ZONA CENTRO
MEDIA DISTANCIA
LÍNEA 869 J - TUPUNGATO - TUPUNGATO (por calle Real)

KM PARCIALES	3,1	3	2,8
ETAPAS	Tupungato	El Peral	Est. Vila
KM TOTALES	3,1	6,1	8,9
Tupungato	30	40	50
El Peral		30	40
Estancia Vila			30

Director de Adu
L. Mendocino
SECRETARÍA DE SERVICIOS PÚBLICOS

Dr. Natalio L. Mena Rodríguez
Sec. de Servicios Públicos
Gobierno de Mendoza




RESOLUCIÓN N° - 0 0 0 3

ZONA CENTRO
MEDIA DISTANCIA
LÍNEA 869 K - TUPUNGATO - TUPUNGATO (por calle La Costa)

KM PARCIALES	4,1	3,3	2,8
ETAPAS	Tupungato	El Peral	Est. Vila
KM TOTALES	4,1	7,4	10,2
Tupungato	30	40	50
El Peral		30	40
Estancia Vila			30

SECRETARÍA DE SERVICIOS PÚBLICOS
GOBIERNO DE MENDOZA
SECRETARÍA DE SERVICIOS PÚBLICOS


Dr. Natalia L. Maza Rodríguez
Sec. de Servicios Públicos
Gobierno de Mendoza



RESOLUCIÓN N° - 0 0 0 3

ZONA CENTRO
MEDIA DISTANCIA
LÍNEA 869 L - TUPUNGATO - TUPUNGATO (por Centro Universitario)

KM PARCIALES	10,6
ETAPAS	Tupungato
KM TOTALES	10,6
Tupungato	30

ZONA CENTRO
MEDIA DISTANCIA
LÍNEA 869 M - TUPUNGATO - TUPUNGATO (por B° Aeroclub)

KM PARCIALES	9,6
ETAPAS	Tupungato
KM TOTALES	9,6
Tupungato	30




Dr. Natalia L. Mena Rodríguez
Sec. de Servicios Públicos
Gobierno de Mendoza



RESOLUCIÓN N° - 0 0 0 3

ZONA CENTRO
MEDIA DISTANCIA
LÍNEA 869 N - TUPUNGATO - TUPUNGATO (por B° Jardín del Valle)

KM PARCIALES	8,9
ETAPAS	Tupungato
KM TOTALES	8,9
Tupungato	30

SECRETARÍA DE SERVICIOS PÚBLICOS
GOBIERNO DE MENDOZA
[Handwritten signature]

[Handwritten signature]
Dr. Natalia L. Hemis Rodríguez
Sec. de Servicios Públicos
Gobierno de Mendoza



RESOLUCIÓN N° - 0 0 0 3

ZONA CENTRO GRUPO 850
MEDIA DISTANCIA
LÍNEA 870 A - TUPUNGATO - EUGENIO BUSTOS (por Corredor Productivo)

KM PARCIALES	5,8	4,3	2,1	9,7	4,3	5,4	5,2	4,8	8,2	9,4	11	4,8	2,4
E T A P A S	Tupungato	Vidal	Nofal	C. del Plata	Avarado	Barbero	Villa Seca	Los Sauces	Vistas Flores	C Los Andes	Consulta	San Carlos	E. Bustos
KM TOTALES	5,8	10	12,2	22	26,2	32	36,8	41,6	49,8	59,2	71	75,4	77,8
Tupungato	30	30	40	50	60	70	80	90	100	110	130	150	170
Vidal		30	30	40	40	60	60	60	80	80	110	130	140
Nofal			30	30	40	50	50	60	60	80	100	130	130
C. del Plata				30	30	40	50	50	60	60	90	100	110
Alvarado					30	30	40	50	50	60	80	90	100
Barbero						30	40	40	50	50	80	80	90
Villa Seca							30	40	40	40	60	80	80
Los Sauces								30	30	40	60	60	80
Vista Flores									30	30	50	60	70
Campo los Andes										30	30	50	60
La Consulta											30	40	40
San Carlos												30	30
Eugenio Bustos													30

Ministerio de Asesoría
Legal
SECRETARÍA DE SERVICIOS PÚBLICOS



RESOLUCIÓN N° - 0 0 0 3

ZONA CENTRO GRUPO 850
MEDIA DISTANCIA
LÍNEA 870 B - TUPUNGATO - EUGENIO BUSTOS (por Centro Universitario)

KM PARCIALES	10	4,3	2,1	C. del Plata	9,7	4,3	5,4	Villa Seca	5,2	4,8	8,2	C Los Andes	9,4	11	4,8	E. Bustos	2,4
ETAPAS	Tupungato	Vidal	Nofal	Plata	Alvarado	Barbero	Villa Seca	Los Sauces	Vistas Flores	C Los Andes	Consulta	San Carlos	E. Bustos				
KM TOTALES	10	14	16,4	26	30,4	36	41	45,8	54	63,4	75	79,6	82				
Tupungato	30	30	40	50	60	70	80	90	100	110	130	150	170				
Vidal		30	30	40	40	60	60	60	80	80	110	130	140				
Nofal			30	30	40	50	50	60	60	80	100	130	130				
C. del Plata				30	30	40	50	50	60	60	90	100	110				
Alvarado					30	30	40	50	50	60	80	90	100				
Barbero						30	40	40	50	50	80	80	90				
Villa Seca							30	40	40	50	60	80	80				
Los Sauces								30	30	40	60	60	80				
Vista Flores									30	30	40	60	70				
Campo los Andes										30	30	50	60				
La Consulta											30	40	40				
San Carlos												30	30				
Eugenio Bustos														30			

SECRETARÍA DE SERVICIOS PÚBLICOS
GOBIERNO DE MENDOZA



RESOLUCIÓN N° - 0 0 0 3

ZONA CENTRO GRUPO 850
MEDIA
DISTANCIA
870 C - CORDON DEL PLATA - CAMPO DE LOS ANDES

KM PARCIALES	4,1	4,3	3	5,2	4,8	8,2	7,4
ETAPAS	C. del Plata	Alvarado	Barbero	Villa Seca	Los Sauces	Vistas Flores	C Los Andes
KM TOTALES	4,1	8,4	11,4	17	21,4	30	37
C. del Plata	30	30	40	50	50	60	60
Alvarado		30	30	40	50	50	60
Barbero			30	40	40	50	50
Villa Seca				30	40	40	40
Los Sauces					30	30	40
Vista Flores						30	30
Campo los Andes							30

SECRETARÍA DE SERVICIOS PÚBLICOS
GOBIERNO DE MENDOZA

Dr. Natalia L. Mena Rodríguez
Sec. de Servicios Públicos
Gobierno de Mendoza



RESOLUCIÓN Nº - 0003

ZONA CENTRO GRUPO 850
MEDIA DISTANCIA
870 D - BARBERO - CAMPO DE LOS ANDES

KM PARCIALES	3	5,2	4,8	8,2	7,2
ETAPAS	Barbero	Villa Seca	Los Sauces	Vistas Flores	C Los Andes
KM TOTALES	3	8,2	13	21	28,4
Barbero	30	40	40	50	60
Villa Seca		30	40	40	40
Los Sauces			30	30	40
Vista Flores				30	30
Campo los Andes					30





Dr. Natalia L. Merra Rodríguez
Sec. de Servicios Públicos
Gobierno de Mendoza



RESOLUCIÓN N° - 0003

ZONA CENTRO
MEDIA DISTANCIA
LÍNEA 871 A - TUPUNGATO - TUPUNGATO (por El Peral)

KM PARCIALES					
ETAPAS	Tupungato	Bdga. Sergi	RIM 11	El Peral	
KM TOTALES	3,8	6,1	8,2	11,8	
Tupungato	30	30	30	40	
Bodega Sergi		30	30	30	
RIM 11			30	30	
El Peral				30	



Dr. Natalio L. Mena Rodríguez
Sec. de Servicios Públicos
Gobierno de Mendoza

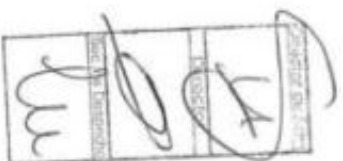


RESOLUCIÓN Nº - 0 0 0 3

ANEXO 9

Empresa NUEVA GENERACION S.A. – Grupo

750




Dr. Natalia L. Mena Rodríguez
Sec. de Servicios Públicos
Gobierno de Mendoza



RESOLUCIÓN N° - 0 0 0 3

NUEVA GENERACIÓN S.A. GRUPO 750	751
Denominación: 751 BUEN ORDEN - B° SAN PEDRO	Decreto NI 28/2021

Kim. Parciales	8,1	27,6
Kim. Totales	8,1	35,7
E T A P A S	BUEN ORDEN C.Norte y Montecaseros	SAN MARTIN B.Sur Mer y Lloy
ESTACION DE OMNIBUS SAN MARTIN y Av. Tucuman	25	25
BUEN ORDEN y Montecaseros	C.Norte	25




Dr. Natalia L. Mema Rodríguez
Sec. de Servicios Públicos
Gobierno de Mendoza



RESOLUCIÓN Nº - 0 0 0 3

NUEVA GENERACIÓN S.A. GRUPO 750	754
Denominación: 754 LA PAZ - VILLA ANTIGUA	Decreto Ni 28/2021

Klm. Parciales	22,9
Klm. Totales	22,9
ETAPAS	LA PAZ R.NP. Nro50 y Suarez
LA PAZ Terminal La Paz	25

Dr. Natalia L. Mena Rodríguez
Sec. de Servicios Públicos
Gobierno de Mendoza



RESOLUCIÓN Nº - 0 0 0 3

NUEVA GENERACIÓN S.A. GRUPO 750

755

**Denominación: 755 Bº GÜEMES - Bº PERITO MORENO
(Apertura Bº Ambrosio por Canepa) (Apertura Bº
Ambrosio por Corrientes) (Apertura por Bº Cristo
Hermano) (Apertura por Cementerio)**

Decreto Ni 28/2021

Km. Parciales	13,4	3
Km. Totales	13,4	16,4
E T A P A S	B o . P E R I T O M O R E N O Calle Central y Canepa	B o . V I L L A A M B R O S I O Callejon Ambrosio y Av. Corrientes
Bo. GÜEMES	25	25
Tropero Sosa y Carril Norte		
CEMENTERIO		
Carril Norte y Villalobos		25

SECRETARÍA DE SERVICIOS PÚBLICOS
SECRETARÍA DE SERVICIOS PÚBLICOS
SECRETARÍA DE SERVICIOS PÚBLICOS

Dr. Natalio L. Mena Rodríguez
Sec. de Servicios Públicos
Gobierno de Mendoza



RESOLUCIÓN N° - 0003

NUEVA GENERACIÓN S.A. GRUPO 750	756
Denominación: 756 MENDOZA - RODEO DEL MEDIO - (Apertura B° Norte)	Decreto Ni 28/2021

Klm. Parciales	4,6	2,9	10,7	2
Klm. Totales	4,6	7,5	18,2	20,2
E T A P A S	SANTA ANA A. Este y Urquiza	RODEO DE LA CRUZ Tirasso y B. de los Andes	RODEO DEL MEDIO R.P. Nro. 50 y Serpa	IGLESIA RODEO DEL MEDIO Iglesia Ma. Auxiliadora
MENDOZA ETOM	25	25	25	30
SANTA ANA Acc. Este y Urquiza		25	25	25
RODEO DE LA CRUZ Tirasso y B. de los Andes			25	25
RODEO DEL MEDIO Tirasso y B. de los Andes				25



Dr. Natalia L. Menna Rodríguez
Sec. de Servicios Públicos
Gobierno de Mendoza



NUEVA GENERACIÓN S.A. GRUPO 750

758

Denominación: 758 SAN MARTIN - MENDOZA

Decreto NI 28/2021

Kim. Parciales	6	5	6	3	4	11	6
Kim. Totales	6	11	17	20	24	35	41
ET A P A S	STA.ANA R.N.Nro.7 y Urquiza	R.DE LA CRUZ B.de los Andes y Tirasso	R.DEL MEDIO R.P.Nro50 y Serpa	F.L. BELTRAN R.P.Nro.50 y Podesta	PALMIRA R.P.Nro.50 Villa Panchita	SAN MARTIN R.P.Nro.50 y C.Chimbas	ESTACION TERMINAL SAN MARTIN
MENDOZA ETOM	25	25	30	30	40	40	80
SANTA ANA		25	25	25	40	40	40
R.N.No.7 y Urquiza							
RODEO DE LA CRUZ			25	25	25	30	40
B. de los Andes y Tirasso							
RODEO DEL MEDIO				25	25	25	40
R.P.No.50 y Serpa							
F.L.BELTRAN					25	25	30
R.P.No.50 y Podesta							
PALMIRA						25	25
R.P.No.50 Villa Panchita							
SAN MARTIN							25
R.P.No.50 y Chimbas							



NUEVA GENERACIÓN S.A. GRUPO 750

759

**Denominación: 759 FRAY LUIS BELTRAN - MENDOZA
(DIRECTO)**

Decreto Ni 28/2021

Klm. Parciales	4,6	13,6	3,5	3,9
Klm. Totales	4,6	18,2	21,7	25,6
E T A P A S	KM. 8 A. Este y Urquiza	RODEO DEL MEDIO B. de los Andes y Tirasso	FRAY LUIS BELTRAN R.P. Nro 50 y V. Podesta	B°NORTE HOSPITAL METRAUX
MENDOZA ETOM	25	30	30	30
KM. 8				
Acc. Este y Urquiza		25	25	25
RODEO DEL MEDIO			25	25
B. de los Andes y Tirasso				
FRAY LUIS BELTRAN				
R.P. Nro. 50 y V. Podesta				25

Director de Área
L. BELTRAN
SECRETARÍA DE SERVICIOS PÚBLICOS

Dra. Natalia L. Menz Rodríguez
Sec. de Servicios Públicos
Gobierno de Mendoza



RESOLUCIÓN N° - 0003


NUEVA GENERACIÓN S.A. GRUPO 750

**Denominación: 760 JUNIN - MENDOZA POR SAN MARTIN
(EXPRESO)**

760

Decreto Ni 28/2021

Kilom. Parciales	4,6	30,8	12,4	6,7
Kilom. Totales	4,6	35,4	47,8	54,5
E T A P A S	SANTA ANA Urquiza y R.N.No.7	PALMIRA A.Este y Urquiza	SAN MARTIN R.P.Nro.50 y C.Chimbas	JUNIN Mitre y Jofre
MENDOZA ETOM	30	80	90	100
SANTA ANA Acc.Este y Urquiza		80	90	100
PALMIRA R.P.Nro.50 y Carril Chimbas			30	30
SAN MARTIN I.Busquet y 9 de Julio				30



Dr. Natalio L. Merino Rodríguez
Sec. de Servicios Públicos
Gobierno de Mendoza



NUEVA GENERACIÓN S.A. GRUPO 750	761
Denominación: 761 L.C. SAN MARTIN - MENDOZA (DIRECTO)	Decreto NI 28/2021

Klm. Parciales	48,65
Klm. Totales	48,65
ETAPAS	MENDOZA Costanera y A. Este
SAN MARTIN I. Busquet y M.D'Andrea	90

SECRETARÍA DE SERVICIOS PÚBLICOS
GOBIERNO DE MENDOZA

Dr. Natalio L. Mena Rodríguez
Sec. de Servicios Públicos
Gobierno de Mendoza



NUEVA GENERACIÓN S.A. GRUPO 750

762

Denominación: 762 LA COLONIA - SAN MARTIN -
PALMIRA SUR (Apertura Rivadavia por Cdte Torres)

Decreto Ni 28/2021

KM Parciales	6,64	12,81	8,23	6,9
ETAPAS	PALMIRA R.P.No.50 y Chimbas	S.MARTIN I.Bousquet y M.D'Andrea	JUNIN El Retamo y Martinez	ESTACION DE OMNIBUS RIVADAVIA
Km totales	6,64	19,45	27,68	34,58
PALMIRA SUR Calle No3 y Gran Libano	25	25	30	40
PALMIRA R.P.No.50 y Chimbas		25	25	25
S.MARTIN I.Bousquet y M.D'Andrea			25	25
JUNIN El Retamo y Martinez				25

SECRETARÍA DE SERVICIOS PÚBLICOS
DIRECTOR
[Signature]

[Signature]
Dr. Natalio L. Mema Rodriguez
Sec. de Servicios Públicos
Gobierno de Mendoza



RESOLUCIÓN Nº - 0003

NUEVA GENERACIÓN S.A. GRUPO 750

Denominación: 763 LA COLONIA - SAN MARTIN - Bº LOPEZ -
CHAPANAY (AP. TRES PORTEÑAS X C.C.MONTECASEROS)

763

Decreto NI 28/2021

Km. Parciales	9,9	2,6	4,9	8,3	1,6	9,1
Km. Totales	9,9	12,5	17,4	25,7	27,3	36,4
E T A P A S	CHIVILCOY C.C.C.Mont. Y C.Norte	ALTO SALVADOR C.C.C.Mont. Y Chivilcoy	LOS OLMOS Cereceto y Miguez	CHAPANAY C.Chimbas y Pizarro	MIRANDA Chimbas y Zapata	BALZARINI Miranda y Balzarini
SAN MARTIN I.Bousquet y M.D'Andrea	25	25	30	40	40	50
CHIVILCOY C.C.C.Montecaseros y C.Chivilcoy		25	25	30	30	40
ALTO SALVADOR Cereceto y Miguez			25	25	30	30
LOS OLMOS C.Chimbas y Pizarro				25	25	25
CHAPANAY Chimbas y C.Zapata					25	25
MIRANDA C.Zapata y Miranda						25



NUEVA GENERACIÓN S.A. GRUPO 750

Denominación: 764 LA COLONIA - SAN MARTIN - TRES PORTEÑAS - DIVISADERO - EL CENTRAL (POR FINCA LA REINA)

764
Decreto NI 28/2021

Kim. Parciales	9,9	2,6	2,9	4,8	10,1	9,6	13,2
Kim. Totales	9,9	12,5	15,4	20,2	30,3	39,9	53,1
ETA P A S	CHIVILCOY C.C.C.Monte. Y C. Norte	ALTO SALVADOR C.C.C.Monte. Y Chivilcoy	EL ÑANGO C.C.C.Monte. Y Anzorena	GALIGNIANA C.C.C.Monte. Y El Nango	TRES PORTEÑAS C.C.C.Monte. Y G.Segura	DIVISADERO Bayo y G.Segura	CARLETTO Fca. Carletto
SAN MARTIN							
I.Bousquet y M.D'Andrea	25	25	30	40	50	60	80
CHIVILCOY							
C.C.C.Montecaseros y C.Norte		25	25	25	40	50	60
ALTO SALVADOR							
C.C.C.Montecaseros y Chivilcoy			25	25	30	40	50
EL ÑANGO							
C.C.C.Montecaseros y Anzorena				25	25	30	40
GALIGNIANA							
C.C.C.Montecaseros y El Nango					25	25	40
TRES PORTEÑAS							
C.C.C.Montecaseros y G.Segura						25	25
DIVISADERO							
Bayo y G.Segura							25

SECRETARÍA DE SERVICIOS PÚBLICOS
GOBIERNO DE MENDOZA



NUEVA GENERACIÓN S.A. GRUPO 750

765

Denominación: 765 SAN MARTIN - FINCOP POR TRES ESQUINAS

Decreto NI 28/2021

Kim. Parciales	11,6	5,1	3,4	8,8
Kim. Totales	11,6	16,7	20,1	28,9
ETAPAS	CARRIL NORTE C.Montecaseros y C.Norte	TRES ESQUINAS C.Montecaseros y Anzorena	ZAPATA C.Montecaseros y Zapata	FINCOP Sta. Marina frente Fca.
SAN MARTIN	25	25	30	30
I.Bousquet y M.D'Andrea				
CARRIL NORTE		25	25	25
Montecaseros y Norte				
TRES ESQUINAS			25	25
Montecaseros y Anzorena				
ZAPATA				25
C.Montecaseros y Zapata				

SECRETARÍA DE SERVICIOS PÚBLICOS
MÉRIDA, YUC. 2021

Dr. Natalio L. Mena Rodríguez
Sec. de Servicios Públicos
Gobierno de Mérida



NUEVA GENERACIÓN S.A. GRUPO 750

766

Denominación: 766 SAN MARTIN - SASETRU - CHIVILCOY

Decreto Ni 28/2021

Klm. Parciales	11,6	4,3	5,4	1
Klm. Totales	11,6	15,9	21,3	22,3
E T A P A S	BUEN ORDEN C.Monte. Y C.Norte	CHIVILCOY C.Norte y El Espino	BARRIO CHIVILCOY El Espino y Anzorena	Bº CHIVILCOY Anzorena y Bº Chivi
SAN MARTIN	25	25	30	30
I.Bousquet y M.D'Andrea				
BUEN ORDEN				
C.Monte. Y C.Norte		25	25	30
CHIVILCOY				
C.Norte y El Espino			25	25
BARRIO CHIVILCOY				
El Espino y Anzorena				25

SECRETARÍA DE SERVICIOS PÚBLICOS
MENDOZA
10/05/2021
[Firma]

[Firma]
Dr. Natalia L. Ména Rodríguez
Sec. de Servicios Públicos
Gobierno de Mendoza



NUEVA GENERACIÓN S.A. GRUPO 750

767

Denominación: 767 SAN MARTIN - TRES ESQUINAS - COLONIA LOS CHARABONES (POR SASETRU)

Decreto N° 28/2021

Klm. Parciales	8,8	5	2,65	6,4	6,5	17,7
Klm. Totales	8,8	13,8	16,45	22,85	29,35	47,1
E T A P A S	C.NORTE C.Monte. Y C.Norte	TRES ESQUINAS C.Monte. Y Anzorena	ZAPATA Zapata y Angosta	LOS CHARABONES Zapata y Campagnola	COLONIA MONTECASEROS Charabones y Calle Nro2	SASETRU Finca Sasetru Los Pinares
SAN MARTIN I.Bousquet y M.D'Andrea	25	25	25	30	50	60
CARRIL NORTE C. Norte y Montecaseros		25	25	25	30	50
TRES ESQUINAS Anzorena			25	25	25	40
ZAPATA Zapata y Angosta				25	25	25
LOS CHARABONES C.Zapata y V.Campagnola					25	25
SASETRU						25

Dr. Natalio L. Mena Rodríguez
Sec. de Servicios Públicos
Gobierno de Mendoza



NUEVA GENERACIÓN S.A. GRUPO 750

Denominación: 768 SAN MARTIN - LA DORMIDA (APERTURA B° COSTANERA)

768

Decreto Ni 28/2021

Km. Parciales	12,2	2,8	4,7	3,2	4,4	5,5	13,4	11,1	4	4,8
Km. Totales	12,2	15	19,7	22,9	27,3	32,8	46,2	57,3	61,3	66,1
E T A P A S										
SAN MARTIN I. Bousquet y M.D'Andrea	25	25	25	30	40	40	60	80	80	100
INGENIERO GIAGNONI R.P. Nro 50 y Martinez		25	25	25	25	40	50	70	70	80
ALTO VERDE R.P. Nro. 50 y Lucero			25	25	25	30	40	50	80	80
VUELTA MIGUEZ R.P. Nro. 50 y Salvarredi				25	25	25	40	50	60	70
EL MIRADOR R.P. Nro. 50 y Miguez					25	25	25	30	50	60
Bo. DON HUMBERTOR, P. Nro. 50 y Mirador						25	25	25	40	50
SANTA ROSA R.P. Nro. 50 y Gomez							25	25	40	40
LAS CATTITAS R.P. Nro. 50 y Hernandez								25	25	25
GOBERNADOR CIVIT R.P. Nro. 50 y Blanco									25	25
LA DORMIDA R.P. Nro. 50 y Lemos										25

SECRETARÍA DE SERVICIOS PÚBLICOS
GOBIERNO DE MENDOZA



RESOLUCIÓN Nº - 0003

NUEVA GENERACIÓN S.A. GRUPO 750

Denominación: 769 MENDOZA - LA PAZ y (Apertura Directo)

Kim. Parciales	6	29,4	12,8	14,5	4,4	5,5	13,4	11,1	4	13,1	22	3,8
Kim. Totales	6	35,4	48,2	62,7	67,1	72,6	86	97,1	101,1	114,2	136,2	140
ET A P A S	SANTA ANA R.N.No.7 y Urquiza	PALMIRA R.P.Nro.50 y Carril Chimbabas	SAN MARTIN R.P.Nro.50 y C.Chimbabas	VUELTA MIGUEZ R.P.Nro.50 y Calle Miguez	MIRADOR R.P.Nro.50 y Carril Mirador	Barrio DON HUMBERTO R.P.Nro.50 y Calle Gomez	SANTA ROSA R.P.Nro.50 y Calle Hernandez	LAS CATTAS R.P.Nro.50 y Blanco	GOBERNADOR CIVIT R.P.Nro.50 y Calle Lemos	LA DORMIDA R.P.Nro.50 y Los Parrales	LAS CHACRITAS R.P.Nro.50 y Paso a Nivel	ESTACION OMNIBUS LA PAZ
MENDOZA	25	80	90	100	110	120	120	140	140	180	220	230
PALMIRA		25	25	40	50	70	80	100	110	120	160	180
SAN MARTIN R.P.Nro.50 y Martinez			25	30	40	40	60	80	80	100	120	160
VUELTA MIGUEZ R.P.Nro.50 y Calle Miguez				25	25	25	40	50	60	70	110	140
MIRADOR R.P.Nro.50 y Carril Mirador					25	25	25	40	50	60	100	100
Barrio DON HUMBERTO R.P.Nro.50 y Calle Gomez						25	25	25	40	50	80	100
SANTA ROSA R.P.Nro.50 y Calle Hernandez							25	25	40	40	80	100
LAS CATTAS R.P.Nro.50 y Blanco								25	25	25	70	80
GOBERNADOR CIVIT R.P.Nro.50 y Calle Lemos									25	25	50	80
LA DORMIDA R.P.Nro.50 y Los Parrales										25	30	50
LAS CHACRITAS R.P.Nro.50 y Paso a Nivel											25	25
VILLA ANTIGUA Pasarela Esc. Rezzoagalli												25

769

Decreto NI 28/2021

[Signature]



NUEVA GENERACIÓN S.A. GRUPO 750	770
Denominación: 770 DESAGUADERO - LA PAZ	Decreto Ni 28/2021

Klm. Parciales	6	5	8	9	9,6
Klm. Totales	6	11	19	28	37,6
E T A P A S	KLM 893	KLM 885 Antena Movistar	KLM 876	DESAGUADERO ISCAMEN	DESAGUADERO Restaurant
ESTACION OMNIBUS LA PAZ	25	25	40	40	80
KLM 893		25	25	30	50
KLM 885 Antena Movistar			25	25	30
KLM 876				25	25
DESAGUADERO ISCAMEN					25



Lt. Natalia L. Mery Rodriguez
Sec. de Servicios Públicos
Gobierno de Mendoza



RESOLUCIÓN Nº - 0003

NUEVA GENERACIÓN S.A. GRUPO 750	771
Denominación: 771 SAN MARTIN - ALTO VERDE	Decreto NI 28/2021

Kim. Parciales	12,2	4,5	9,7	5,5
Kim. Totales	12,2	16,7	26,4	31,9
E T A P A S	INGENIERO GIAGNONI R.P. Nro. 50 y Martinez	ALTO VERDE C.Sud Alto Verde y C.Lucero	VUELTA MIGUEZ C.Sud Alto Verde y Salvarredi	MIGUEZ Vuelta Miguez y R- P.No.50
SAN MARTIN	25	25	25	30
I.Bousquet y M.D'Andrea				
INGENIERO GIAGNONI		25	25	25
R.P. Nro. 50 y Martinez				
ALTO VERDE			25	25
C.Sud Alto Verde y C.Lucero				
VUELTA MIGUEZ				25
C.Sud Alto Verde y Salvarredi				

SECRETARÍA DE SERVICIOS PÚBLICOS
GOBIERNO DE MENDOZA

Dr. Natalio L. Menna Kozberguez
Sec. de Servicios Públicos
Gobierno de Mendoza



RESOLUCIÓN N° - 0003

NUEVA GENERACIÓN S.A. GRUPO 750

Denominación: 772 RIVADAVIA - LA DORMIDA - LOS PARRALES

772

Decreto NI 28/2021

Kim. Parciales	5,5	3,2	5,1	4,6	3,2	4,4	5,5	13,4	11,1	4	13,1
Kim. Totales	5,5	8,7	13,8	18,4	21,6	26	31,5	44,9	56	60	73,1
ETAPAS	MUNDO NUEVO San Isidro y Belgrano	INGENIERO GIAGNONI Stos Lugares y C.Centro	ALTO VERDE R.P.Nro.50 y Lucero	VUERTA MIGUEZ R.P.Nro.50 y Salvarredi	EL MIRADOR R.P.Nro.50 y Miguez	Bo.DON HUMBERTO R.P.Nro.50 y C.Mirador	SANTA ROSA R.P.Nro.50 y Gomez	LAS CATTITAS R.P.Nro.50 y Hernandez	GOB.CIVIT R.P.Nro.50 y Blanco	LA DORMIDA R.P.Nro.50 y Lemos	PARRALES R.P.No50 y Parrales Mendocinos
ESTACION DE OMNIBUS RIVADAVIA	25	25	25	25	30	40	40	50	80	80	100
MUNDO NUEVO Belgrano		25	25	25	30	40	40	50	80	80	90
INGENIERO GIAGNONI Stos Lugares y C.Centro			25	25	25	25	40	50	80	80	80
ALTO VERDE R.P.Nro.50 y Lucero				25	25	25	30	40	50	80	80
VUERTA MIGUEZ R.P.Nro.50 y Salvarredi					25	25	25	30	40	60	70
EL MIRADOR R.P.Nro.50 y Miguez						25	25	25	30	50	60
Bo.DON HUMBERTO R.P.Nro.50 y C.Mirador							25	25	25	30	50
SANTA ROSA R.P.Nro.50 y Gomez								25	25	30	40
LAS CATTITAS R.P.Nro.50 y Hernandez									25	25	25
GOB.CIVIT R.P.Nro.50 y Blanco										25	25
LA DORMIDA R.P.Nro.50 y Lemos											25

Director de Adm. Financiera
Director de Adm. Operativa
SECRETARÍA DE SERVICIOS PÚBLICOS

Dr. Natalie L. Merra Rodríguez
Sec. de Servicios Públicos
Gobierno de Mendoza



RESOLUCIÓN Nº - 0 0 0 3

NUEVA GENERACIÓN S.A. GRUPO 750	773
Denominación: 773 SAN MARTIN - RIVADAVIA (Apertura La Posta) (por Olivares - Carril centro)	Decreto Ni 28/2021

Klm. Parciales	3,1	8,1	6,9
Klm. Totales	3,1	11,2	18,1
ET A P A S	SAN MARTIN I.Bousquet y M.D'Andrea	JUNIN Retamo y Martinez	ESTACION DE OMNIBUS RIVADAVIA
ESTACION DE OMNIBUS SAN MARTIN	25	25	25
SAN MARTIN I.Bousquet y M.D'Andrea		25	25
JUNIN Retamo y Martinez			25

Dr. Natalio L. Marina Rodriguez
Sec. de Servicios Públicos
Gobierno de Mendoza



RESOLUCIÓN Nº - 0 0 0 3

NUEVA GENERACIÓN S.A. GRUPO 750	774
Denominación: 774 SAN MARTIN - CHAPANAY - ALTO CHAPANAY (POR SAN PEDRO)	Decreto Ni 28/2021

Km. Parciales	12	6,4	2,7	7,1	10,6	7,4
Km. Totales	12	18,4	21,1	28,2	38,8	46,2
E T A P A S	PALMIRA R.P.Nro.50 y Chimbas	CARBONE V.R.P.Nro.50 y C.San Pedro	PIZARRO C.San Pedro y Carbone	CHAPANAY C.San Pedro y Pizarro	ALTO CHAPANAY C.Chimbas y La Mora	CORDOBA Calle 4 y C.San Pedro
SAN MARTIN I.Bousquet y M.D'Andrea	25	25	25	30	40	50
PALMIRA R.P.Nro.50 y Chimbas		25	25	25	25	40
CARBONE V.R.P.Nro.50 y C.San Pedro			25	25	25	25
PIZARRO C.San Pedro y Carbone				25	25	25
CHAPANAY C.San Pedro y Pizarro					25	25
ALTO CHAPANAY C.Chimbas y La Mora						25





RESOLUCIÓN N° - 0003

NUEVA GENERACIÓN S.A. GRUPO 750

**Denominación: 775 SAN MARTIN - TRES PORTEÑAS (POR CARRIL CHIMBAS) -
(Apertura Nueva California)**

775

Decreto Ni 28/2021

Klm. Parciales	12	8,4	3,6	6,3	3,8	6,8	4,4
Klm. Totales	12	20,4	24	30,3	34,1	40,9	45,3
E T A P A S	PALMIRA R.P. Nro. 50 y Chimbas	GURRUCHAGA V.R.P. Nro. 50 y Chimbas	PIZARRO C. Chimbas y Villegas	CHAPANAY C. Chimbas y Pizarro	ALTO CHAPANAY C. Chimbas y La Mora	TRES PORTEÑAS C. Chimbas y Galigñiana	ESCUELA SECUNDARIA Bayo y Galigñiana
SAN MARTIN I. Bousquet y M.D'Andrea	25	25	25	30	40	50	60
PALMIRA R.P. Nro. 50 y Chimbas		25	25	25	30	30	50
GURRUCHAGA V. R.P. Nro. 50 y Chimbas			25	25	25	30	40
PIZARRO C. Chimbas y Villegas				25	25	25	30
CHAPANAY C. Chimbas y Pizarro					25	25	25
ALTO CHAPANAY C. Chimbas y La Mora						25	25
TRES PORTEÑAS C. Chimbas y Galigñiana							25

Secretario de Servicios Públicos
Natalio L. Mema Rodríguez



NUEVA GENERACIÓN S.A. GRUPO 750

776

Denominación: 776 SAN MARTIN - C. LAMBARE (POR TRES ESQUINAS) - (Ap. Colonia Montecaseros)

Decreto NI 28/2021

Kil. Parciales	11,6	5,1	3,4	11	6,5
Kil. Totales	11,6	16,7	20,1	31,1	37,6
ETAPAS	CARRIL NORTE C.Monte. Y C.Norte	TRES ESQUINAS C.Monte. Y Anzorena	CHIVILCOY Zapata y Angosta	LAMBARE Zapata y V.Campagnola	COLONIA LAMBARE Villarroi y C.Chivilcoy
SAN MARTIN	25	25	25	30	50
I.Bousquet y M.D'Andrea					
CARRIL NORTE		25	25	25	30
C.Monte. Y C.Norte					
TRES ESQUINAS			25	25	25
C.Monte. Y Anzorena					
CHIVILCOY				25	25
Zapata y Angosta					
LAMBARE					
Zapata y V.Campagnola					25

SECRETARÍA DE SERVICIOS PÚBLICOS
MENDOZA

Dr. Natalio L. Mesa Rodríguez
Sec. de Servicios Públicos
Gobierno de Mendoza



NUEVA GENERACIÓN S.A. GRUPO 750

777

Denominación: 777 SAN MARTIN - NUEVA CALIFORNIA (POR TRES PORTEÑAS)

Decreto NI 28/2021

Kim. Parciales	12	8,4	3,6	6,3	3,8	6,8	4,4	15,9	11,5
Kim. Totales	12	20,4	24	30,3	34,1	40,9	45,3	61,2	72,7
E T A P A S	PALMIRA R.P. Nro.50 y Chimbas	GURRUCHAGA V.R.P. Nro.50 y Chimbas	PIZARRO C.Chimbas y Villegas	CHAPANAY C.Chimbas y Pizarro	ALTO CHAPANAY C.Chimbas y La Mora	TRES PORTEÑAS C.Chimbas y Galigniana	EL CENTRAL C.Chimbas y Llosa	PUESTO VIEJO C.Chimbas y Marianoff	N.CALIFORNIA Sullivan y O.Basualdo
SAN MARTIN I.Bousquet y M.D'Andrea	25	25	25	40	40	49	60	80	120
PALMIRA R.P. Nro.50 y Chimbas		25	25	25	30	35	40	80	100
GURRUCHAGA V.R.P. Nro.50 y Chimbas			25	25	25	30	40	50	80
PIZARRO C.Chimbas y Villegas				25	25	25	40	50	70
CHAPANAY C.Chimbas y Pizarro					25	25	25	40	70
ALTO CHAPANAY C.Chimbas y La Mora						25	25	40	60
TRES PORTEÑAS C.Chimbas y Galigniana							25	25	40
EL CENTRAL C.Chimbas y Llosa								25	40
PUESTO VIEJO C.Chimbas y Marianoff									25

SECRETARÍA DE SERVICIOS PÚBLICOS
DIRECCIÓN
[Signature]



NUEVA GENERACIÓN S.A. GRUPO 750

Denominación: 778A MENDOZA - LOS ALAMOS - FCA. CARTELLONE - (Apertura 2 de Abril) - (Apertura Centro de Salud Las Margaritas) - (Apertura Escolar 1 por Calle Don Bosco) - (Apertura Escolar 2 por Calle Los Valencianos) - (Apertura Escolar 3) - (Apertura Escolar 4) - (Apertura Escolar 5) - (Apertura Escolar 6) - (Apertura Escolar 7)

Decreto Ni 28/2021

Kim. Parciales	4,6	2,9	10,7	3,5	4,6	6,4	5,7	9	8,8
Kim. Totales	4,6	7,5	18,2	21,7	26,3	32,7	38,4	47,4	56,2
ET A P A S	SANTA ANA A.Este y Urquiza	RODEO DE LA CRUZ B.de los Andes y Tirasso	RODEO DEL MEDIO R.P.Nro.50 y Serpa	F.LUIS BELTRAN R.P.Nro.50 y V.Podesta	AVELLANEDA C.Los Alamos y Rodriguez	CALLE SAN MARTIN C.Los Alamos y Avellaneda	R.P.Nro.31 San Martin y R.P.Nro.31	SUPERMERCADO MUÑOZ R.P.Nro.31 y 2 de Abril	CARTELLONE Administracion
MENDOZA ETOM	25	25	30	30	40	50	50	60	80
SANTA ANA Urquiza	A.Este y								
RODEO DE LA CRUZ B.de los Andes y Tirasso			25	25	25	30	40	50	50
RODEO DEL MEDIO R.P.Nro.50 y Serpa				25	25	25	30	40	50
F.LUIS BELTRAN R.P.Nro.50 y V.Podesta					25	25	25	30	40
AVELLANEDA C.Los Alamos y Rodriguez						25	25	25	30
CALLE SAN MARTIN San Martin y R.P.Nro.31							25	25	30
R.P.Nro.31 C.San Martin y R.P.Nro.31								25	25
SUPERMERCADO MUÑOZ R.P.No.31 y 2 de Abril									25
CARTELLONE R.P.Nro.31 y 2 de Abril									25



NUEVA GENERACIÓN S.A. GRUPO 750

Denominación: 778B MENDOZA - FCA TITARELLI - FCA CARTELLONE

778B

Decreto NI 28/2021

Kim. Parciales	4,6	2,9	10,7	3,5	4,3	5,4	3,1	11,1	8,8
Kim. Totales	4,6	7,5	18,2	21,7	26	31,4	34,5	45,6	54,4
ET A P A S	SANTA ANA A. Este y Urquiza	RODEO DE LA CRUZ B. De los Andes y Tirasso	RODEO DEL MEDIO R.P. Nro.50 y Serpa	F.L.BELTRAN R.P. Nro.50 y V.Podesta	ESC.TITARELLI R.P.Nro.50 y V.Panchita	TITARELLI Titarelli y Florida	2 DE ABRIL Titarelli y R.P.Nro.20	CARTELLONE 2 de Abril y R.P.Nro.31	CARTELLONE Administracion
MENDOZA ETOM	25	25	30	30	40	50	50	60	80
SANTA ANA A. Este y Urquiza		25	25	25	30	40	40	50	60
RODEO DE LA CRUZ B. De los Andes y Tirasso			25	25	25	30	40	50	50
RODEO DEL MEDIO R.P. Nro.50 y Serpa				25	25	25	25	30	40
F.L.BELTRAN R.P. Nro.50 y V.Podesta					25	25	25	30	40
ESC.TITARELLI R.P. Nro.50 y V.Panchita						25	25	25	30
TITARELLI Titarelli y Florida							25	25	25
2 DE ABRIL Titarelli y R.P. Nro.20								25	25
CARTELLONE 2 de Abril y R.P. Nro.31									25

SECRETARÍA DE SERVICIOS PÚBLICOS
DIRECCIÓN
NUEVA GENERACIÓN



RESOLUCIÓN N° - 0003

NUEVA GENERACIÓN S.A. GRUPO 750

Denominación: 779 MENDOZA - NUEVA CALIFORNIA - (Apertura Finca La Reina)

779
Decreto NI 28/2021

Km. Parciales	4,6	12,1	3,5	4,3	10,5	4,2	6,3	3,8	6,8	4,4	7,7	5,3	11,7
Km. Totales	4,6	16,7	20,2	24,5	35	39,2	45,5	49,3	56,1	60,5	68,2	73,5	85,2
E T A P A S	KLM 8 A. Este y Urquiza	RODEO DEL MEDIO R.P. Nro. 50 y Serpa	F. L. BELTRAN R.P. Nro. 50 y V. Podesta	PALMIRA R.P. Nro. 50 y V. Panchita	GURRUCHAGA R.P. Nro. 50 y C. Chimbab	PIZARRO C. Chimbab y Villegas	CHAPANAY C. Chimbab y Pizarro	ALTO CHAPANAY C. Chimbab y La Mora	TRES PORTENAS C. Chimbab y Galigiana	FINCA REINA Reina y C. San Pedro	EL CENTRAL Liosas y C. San Pedro	PUESTO VIEJO C. Chimbab y Marañoff	CALIFORNIA Sullivan y O. Basualdo
MENDOZA	25	25	30	40	50	50	60	80	80	120	120	140	140
KLM 8		25	25	25	30	40	50	50	60	80	100	110	120
A. Este y Urquiza			25	25	25	25	30	40	50	60	80	90	110
RODEO DEL MEDIO					25	25	25	30	40	50	60	80	100
R.P. Nro. 50 y Serpa						25	25	25	40	40	50	60	80
F. L. BELTRAN				25	25	25	25	30	40	50	60	80	100
V. Podesta							25	25	40	40	50	60	80
PALMIRA					25	25	25	25	40	40	50	60	80
R.P. Nro. 50 y V. Panchita							25	25	40	40	50	60	80
GURRUCHAGA							25	25	40	40	50	60	80
R.P. Nro. 50 y C. Chimbab						25	25	25	40	40	50	60	80
PIZARRO							25	25	40	40	50	60	80
Y Villegas								25	25	40	50	60	80
CHAPANAY								25	25	40	50	60	80
C. Chimbab y Pizarro									25	40	50	60	80
ALTO CHAPANAY									25	40	50	60	80
C. Chimbab y La Mora										25	40	50	60
TRES PORTENAS										25	40	50	60
C. Chimbab y Galigiana											25	40	50
FINCA REINA											25	40	50
Reina y C. San Pedro												25	40
EL CENTRAL												25	40
Y C. San Pedro													25
PUESTO VIEJO													
C. Chimbab y Marañoff													
C. Chimbab y Marañoff													

NUEVA GENERACIÓN S.A. GRUPO 750

780

Director de Área
Licenciado
Sec. de Distrito



Denominación: 780 SAN MARTIN - EL CENTRAL (POR TRES PORTEÑAS) - (Apertura Calle Villegas) Decreto NI 28/2021

Klm. Parciales	12	8,4	3,6	7,4	3,8	6,8	4,4	7,7	6,3
Klm. Totales	12	20,4	24	31,4	35,2	42	46,4	54,1	60,4
ET A P A S	PALMIRA R.P.Nro.50 y C.Chimbas	GURRUCHAGA V.R.P.Nro.50 y C.Chimbas	PIZARRO C.Chimbas y Villegas	CHAPANAY C.Chimbas y Pizarro	ALTO CHAPANAY C.Chimbas y La Mora	TRES PORTEÑAS C.Chimbas y Galligniana	FINCA REINA Reina y C.San Pedro	EL CENTRAL Losas y C.San Pedro	CALLE MENDOZA Esc.Hernandez
SAN MARTIN I.Bousquet y M.D'Andrea	25	25	25	30	40	50	60	70	80
PALMIRA R.P.Nro.50 y C.Chimbas		25		25	30	40	40	50	70
GURRUCHAGA V. R.P.Nro.50 y C.Chimbas				25	25	30	40	40	50
PIZARRO C.Chimbas y Villegas				25	25	25	30	40	40
CHAPANAY C.Chimbas y Pizarro					25	25	25	40	40
ALTO CHAPANAY C.Chimbas y La Mora						25	25	30	30
TRES PORTEÑAS C.Chimbas y Galligniana							25	25	30
FINCA REINA Reina y C.San Pedro								25	25
EL CENTRAL Losas y C.San Pedro									25

SECRETARÍA DE SERVICIOS PÚBLICOS
GOBIERNO DE MENDOZA
RESOLUCIÓN N° -- 0 0 0 3



NUEVA GENERACIÓN S.A. GRUPO 750

782

**Denominación: 782 SAN MARTIN - MAIPU (POR STA BLANCA FRAY LUIS BELTRAN) - (AP ESCOLAR) - (AP ESCOLAR 7) -
(AP ESCOLAR 8) - (AP ESCOLAR 9) - (AP ESC. BARRERA) - (AP B° SAB CAYETANO) - (AP ESC. LAFINUR)**

Decreto Ni 28/2021

Klm. Parciales	12,4	6,5	5,5	4,1	2,5	4,4	3,4	3,6	4,2
Klm. Totales	12,4	18,9	24,4	28,5	31	35,4	38,8	42,4	46,6
ET A P A S	PALMIRA R.P.Nro.50 y C.Chimbas	SAN ROQUE Carril Viejo y Lamadrid	CARRIL Carril Viejo y Zanetti	F.L.BELTRAN Carril Viejo y resplandor	RODEO DEL MEDIO R.P.Nro.50 y V.Podesta	VILLA SECA P.Moreno y Pueyrredon	CASTRO BARROS P.Moreno y Castro Barros	URQUIZA T.Sosa y Urquiza	MAIPU San Martin y 5 de Abril
SAN MARTIN	25	25	25	25	30	40	50	50	60
M.D'Andrea									
PALMIRA									
R.P.Nro.50 y C.Chimbas		25	25	25	25	25	30	40	50
SAN ROQUE									
Carril Viejo y Lamadrid			25	25	25	25	30	40	40
CARRIL VIEJO									
Carril Viejo y Zanetti				25	25	25	25	30	40
F.L.BELTRAN									
Carril Viejo y resplandor					25	25	25	25	40
RODEO DEL MEDIO									
R.P.Nro.50 y V.Podesta						25	25	25	30
VILLA SECA									
P.Moreno y Pueyrredon							25	25	25
CASTRO BARROS									
P.Moreno y Castro Barros								25	25
URQUIZA									
y Urquiza								25	25

SECRETARÍA DE SERVICIOS PÚBLICOS
DIRECTOR
[Signature]

Dr. Natalio L. Memi Rodríguez
Sec. de Servicios Públicos
Gobierno de Mendoza



RESOLUCIÓN N° - 0 0 0 3

NUEVA GENERACIÓN S.A. GRUPO 750

783

Denominación: 783 LA COLONIA(JUNIN) - SAN MARTIN
- PALMIRA CENTRO - (AP. B° AGUARIBAY) - (AP. B°
RAMONOFF)

Decreto NI 28/2021

Klm. Parciales	12,4	10,7
Klm. Totales	12,4	23,1
ET A P A S	PALMIRA R.P.Nro.50 y C.Chimbas	PALMIRA Bo.Aguaribay
SAN MARTIN I.Bousquet y M.D'Andrea	25	25
PALMIRA R.P.Nro.50 y C.Chimbas		25



Dr. Natalio L. Mema Rodríguez
Sec. de Servicios Públicos
Gobierno de Mendoza



NUEVA GENERACIÓN S.A. GRUPO 750

784

Denominación: 784 SAN MARTIN - ING GIAGNONI

Decreto NI 28/2021

Klm. Parciales	15,2	4,5
Klm. Totales	15,2	19,7
ETAPAS	ING. GIAGNONI R.P. Nro. 50 y Martinez	VILLA ARGENTINA Lucero y C. Sud AltoVerde
SAN MARTIN I. Bousquet y M.D'Andrea	25	25
ING. GIAGNONI R.P. Nro. 50 y Martinez		25



Dr. Natalio L. Mena Rodríguez
Sec. de Servicios Públicos
Gobierno de Mendoza



RESOLUCIÓN N°
- 0003

NUEVA GENERACIÓN S.A. GRUPO 750

Denominación: 785 SAN MARTIN - LAS PIEDRITAS - (ESCOLAR 1) - (ESCOLAR 2) - (ESCOLAR 2)	785
	Decreto NI 28/2021

Kim. Parciales	10	3	3	3	10
Kim. Totales	10	13	16	19	29
E T A P A S	PALMIRA R.P.Nro.50 y C.Chimbas	LAMADRID R.P.Nro.50 y Lamadrid	TITARELLI Lamadrid Norte y Avellaneda	FCA. BACCHOCHI Tittarelli y Florida	FINCA TORRE BLANCA Calle No 2 y Calle No15
SAN MARTIN I.Bousquet y M.D'Andrea	25	25	30	40	40
PALMIRA R.P.Nro.50 y C.Chimbas		25	25	25	30
LAMADRID R.P.Nro.50 y Lamadrid			25	25	25
TITARELLI Lamadrid Norte y Avellaneda				25	25
FCA. BACCHOCHI Tittarelli y Florida					25

NUEVA GENERACIÓN S.A. GRUPO 750

786

SECRETARÍA DE SERVICIOS PÚBLICOS
GOBIERNO DE MENDOZA

Dr. Natalia L. Mena Rodríguez
Sec. de Servicios Públicos
Gobierno de Mendoza



Denominación: 786 SAN MARTIN - MENDOZA (Apertura UNC)

Decreto NI 28/2021

Kilom. Parciales	6	5	6	3	4	11	6	15
Kilom. Totales	6	11	17	20	24	35	41	56
ETAPAS	MENDOZA ETOM	STA.ANA R.N.No.7 y Urquiza	R.DE LA CRUZ B.de los Andes y Tirasso	R DEL MEDIO R.P.Nro.50 y Serpa	F.L. BELTRAN R.P.Nro.50 y V.Podesta	PALMIRA R.P.Nro.50 y V.Panchita	SAN MARTIN R.P.Nro.50 y C.Chimbab	TERMINAL DE OMNIBUS SAN MARTIN
UNC	25	30	30	40	40	50	80	90
MENDOZA ETOM		25	25	30	30	40	50	60
STA.ANA R.N.No.7 y Urquiza			25	25	25	30	40	50
R.DE LA CRUZ B.de los Andes y Tirasso				25	25	25	30	40
R DEL MEDIO R.P.Nro50 y Serpa					25	25	25	40
F.L. BELTRAN R.P.Nro.50 y Podesta						25	25	30
PALMIRA R.P.Nro.50 Villa Panchita							25	25
SAN MARTIN R.P.Nro.50 y C.Chimbab								25



RESOLUCIÓN N° - 0 0 0 3


NUEVA GENERACIÓN S.A. GRUPO 750

787

**Denominación: 787 RIVADAVIA - MENDOZA (por
Cte. Torres, Junín, San Martín) DIRECTO**

Decreto Ni 28/2021

Klm. Parciales	4,6	43,2	6,7	6,7
Klm. Totales	4,6	47,8	54,5	61,2
ET A P A S	MENDOZA	SAN MARTIN	JUNIN	RIVADAVIA
MENDOZA Acc. Este y urquiza	30	90	100	110
SAN MARTIN I. Busquet y 9 de Julio		30	30	30
JUNIN Mitre y Jofre			25	30
RIVADAVIA Belgrano y Martínez				25



Dr. Natalia L. Meris Rodriguez
Sec. de Servicios Públicos
Gobierno de Mendoza



RESOLUCIÓN Nº - 0003

NUEVA GENERACIÓN S.A. GRUPO 750

	788
Denominación: 788 ALGARROBO GRANDE - JUNIN - SAN MARTIN	
	Decreto Ni 28/2021

Kim. Parciales	12,2	4,5	9,7	9,1	5,3	6,1	19,2
Kim. Totales	12,2	16,7	26,4	35,5	40,8	46,9	66,1
ETAPAS	INGENIERO GIAGNONI R.P.Nro.50 y Martinez	ALTO VERDE C.Sud Alto Verde y C.Lucero	VUELTA MIGUEZ C.Sud Alto Verde y Salvarredi	ALGARROBO GRANDE C.Centro e I.Estrella	JUNIN C.Centro y Martinez	JUNIN Corvalan y Orfila	TERMINAL SAN MARTIN x C.MIGUEZ
SAN MARTIN	25	25	25	25	25	25	25
I.Bousquet y M.D'Andrea							
INGENIERO GIAGNONI R.P.Nro.50 y Martinez	25	25	25	25	25	25	25
ALTO VERDE							
C.Sud Alto Verde y C.Lucero			25	25	25	25	25
VUELTA MIGUEZ							
C.Sud A.Verde y Salvarredi				25	25	25	30
ALGARROBO GRANDE							
C.Centro e I.Estrella					25	25	25
JUNIN							
C.Centro y Martinez						25	25
TERMINAL SAN MARTIN							25

Dra. Natalia L. Mema Rodriguez
Sec. de Servicios Públicos
Gobierno de Mendoza



NUEVA GENERACIÓN S.A. GRUPO 750

789

**Denominación: 789 LA COLONIA JUNIN - SAN MARTIN - TRES PORTEÑAS - CALIFORNIA
SERVICIO DIRECTO**

Decreto N° 28/2021

Kilom. Parcelales	10,9	2,84	2,37	5,35	9,48	11,93	7,85	8,85
ET A P A S	SAN MARTIN	CHIVILCOY	ALTO SALVADOR	EL NANGO	GALIGNIANA	TRES PORTEÑAS	EL CENTRAL	CALIFORNIA
Kilom. Totales	10,9	13,74	16,11	21,46	30,94	42,87	50,72	59,57
SAN MARTIN C.C.C.Montecaseros y C. Norte	25	25	30	40	50	60	80	80
CHIVILCOY C.C.C.Montecaseros y C.Chivilcoy						50	60	80
ALTO SALVADOR C.C.C.Montecaseros y Anzorena						40	50	60
EL NANGO C.C.C.Montecaseros y El Nango						30	40	50
GALIGNIANA C.C.C.Montecaseros y G.Segura						25	30	40
TRES PORTEÑAS Chimba y Llosa						25	25	40
EL CENTRAL C.Chimbas y Marianoff							25	30
CALIFORNIA Sullivan y Calle Nro.5								25



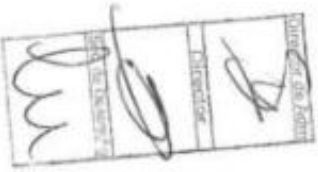


GOBIERNO DE MENDOZA
SECRETARÍA DE SERVICIOS PÚBLICOS

RESOLUCIÓN Nº - 0 0 0 3

ANEXO 10

Empresa LA UNION S.R.L. – Grupo 610




Dr. Natalio L. Nema Rodríguez
Sec. de Servicios Públicos
Gobierno de Mendoza



RAZON SOCIAL: LA UNION SRL. **ZONA SUR - GRUPO 610**
JURISDICCION: MENDOZA
LÍNEA: 561 - (611) URBANA
RECORRIDO: GENERAL ALVEAR - ALVEAR OESTE - B° JARDIN, B° ALIMENTACIÓN, B° MUTA,
B° IRRIGACIÓN, ISLA GOROSTIAGA
ORIGEN Y DESTINO: TERMINAL DE GENERAL ALVEAR - CALLE 7 Y CALLE M
MODALIDAD DEL SERVICIO: SERVICIO COMÚN

ETAPAS	GODOY CRUZ Y BELTRAN	JUAN PABLO II Y RIO MALARGUE (B° IRRIGACION-JARDIN)	PELEGRINI Y PTE. ILLIA	CALLE 7 Y SANTA FE	CALLE 7 Y CALLE M	ISLA GOROSTIAGA	TERM. GRAL. ALVAER
KM PARCIALES	0,50	2,00	0,60	3,00	1,60	7,70	9,80
KM TOTALES	0,50	2,50	3,10	6,10	7,70	15,40	25,20
TERMINAL GRAL ALVEAR	25	25	25	31	38	25	
GODOY CRUZ Y BELTRAN		25	25	31	38	25	25
JUAN PABLO II Y RIO MALARGUE (B° IRRIGACION-JARDIN)	25		25	31	38	25	25
PELEGRINI Y PTE. ILLIA	25	25		25	31	31	25
CALLE 7 Y SANTA FE (ALVEAR OESTE)	31	31	25		25	31	31
CALLE 7 Y CALLE M	38	38	31	25		38	38
ISLA GOROSTIAGA				25			25

SECRETARÍA DE SERVICIOS PÚBLICOS
GOBIERNO DE MENDOZA



RESOLUCIÓN Nº - 0 0 0 3

AZON SOCIAL: **LA UNION SRL.**

ZONA SUR - GRUPO 610

JURISDICCIÓN **MENDOZA**

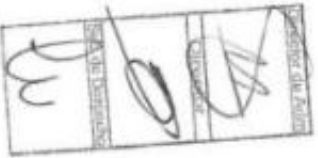
LÍNEA: **564 - (612) URBANA**

RECORRIDO: **GENERAL ALVEAR - CEMENTERIO**

ORIGEN Y DESTINO: **TERMINAL DE GENERAL ALVEAR - CEMENTERIO**

MODALIDAD DEL SERVICIO: **COMÚN**

ETAPAS	LIBERTADOR SUR Y SANTA FE	CEMENTERIO
KM PARCIALES	3,50	1,20
KM TOTALES	3,50	4,70
TERMINAL GRAL. ALVEAR	25,00	35,00
LIBERTADOR SUR Y SANTA FE		25,00




Dr. Natalia L. Mema Rodríguez
Sec. de Servicios Públicos
Gobierno de Mendoza



RESOLUCIÓN Nº - 0 0 0 3

RAZON SOCIAL: **LA UNION SRL.**

JURISDICCIÓN: **MENDOZA**

LÍNEA: **562 - (613)**

MEDIA DISTANCIA

RECORRIDO: **GENERAL ALVEAR - CARMENSA**

ORIGEN Y DESTINO: **TERMINAL DE GENERAL ALVEAR - TERMINAL DE CARMENSA**

MODALIDAD DEL SERVICIO: **SERVICIO COMÚN**

ETAPAS	AV. LIBERTADOR SUR Y GRANADEROS	R.N. Nº143 Y SANTA FE	AERO CLUB	PUENTE COLORADO	FINCA LAS 50	TERMINAL DE CARMENSA
KM PARCIALES	0,90	2,10	1,60	11,30	3,80	4,05
KM TOTALES	0,90	3,00	4,60	15,90	19,70	23,75
TERMINAL GRAL. ALVEAR	25	31	35	42	49	56
AV. LIBERTADOR SUR Y GRANADEROS		25	31	35	42	49
R.N. Nº143 Y SANTA FE			25	31	35	42
AERO CLUB				25	31	35
PUENTE COLORADO					25	31
FINCA LAS 50						25

SECRETARÍA DE SERVICIOS PÚBLICOS
Gobierno de Mendoza

Dr. Natalio L. Merina Rodríguez
Sec. de Servicios Públicos
Gobierno de Mendoza



RAZON SOCIAL: **LA UNION SRL.**

JURISDICCIÓN: **MENDOZA**

LÍNEA: **563A - (614) MEDIA DISTANCIA**

RECORRIDO: **GENERAL ALVEAR - BOWEN POR CALLE CENTENARIO**

ORIGEN Y DESTINO: **TERMINAL DE GENERAL ALVEAR - TERMINAL DE BOWEN**

MODALIDAD DEL SERVICIO: **SERVICIO COMÚN**

ETAPAS	PELEGRINI Y TRICCERRI	CENTENARIO Y MARZOLINA	CENTENARIO Y CALLE PÚBLICA 10	CENTENARIO Y CALLE PÚBLICA 13	CENTENARIO Y CALLE PÚBLICA 16	CENTENARIO Y CALLE PÚBLICA 19	TERMINAL BOWEN
KM PARCIALES	3,90	2,30	2,60	3,00	3,00	3,00	2,90
KM TOTALES	3,90	6,20	8,80	11,80	14,80	17,80	20,70
TERMINAL GRAL. ALVEAR	25	31	38	42	46	49	58
PELEGRINI Y TRICCERRI		25	31	38	42	46	49
CENTENARIO Y MARZOLINA			25	31	38	42	46
CENTENARIO Y CALLE PÚBLICA 10				25	31	38	42
CENTENARIO Y CALLE PÚBLICA 13					25	31	38
CENTENARIO Y CALLE PÚBLICA 16						25	31
CENTENARIO Y CALLE PÚBLICA 19							25

SECRETARÍA DE SERVICIOS PÚBLICOS
MENDOZA



RAZON SOCIAL: **LA UNION SRL.**

JURISDICCIÓN: **MENDOZA**

LÍNEA: **563B - (615) MEDIA DISTANCIA**

RECORRIDO: **GENERAL ALVEAR - BOWEN POR RUTA NACIONAL N.º 188**

ORIGEN Y DESTINO: **TERMINAL DE GENERAL ALVEAR - TERMINAL DE BOWEN**

MODALIDAD DEL SERVICIO: **SERVICIO COMÚN**

ETAPAS	AV ALVEAR (E) Y TRICCERRI	RUTA 188 Y CALLE PÚBLICA 7	RUTA 188 Y CALLE PÚBLICA 10	RUTA 188 Y CALLE PÚBLICA 13	RUTA 188 Y CALLE PÚBLICA 16	RUTA 188 Y CALLE PÚBLICA 19	TERMINAL BOWEN
KM PARCIALES	3,50	1,50	3,50	3,00	3,00	3,00	3,00
KM TOTALES	3,50	5,00	8,50	11,50	14,50	17,50	20,50
TERMINAL GRAL. ALVEAR	25	31	38	42	46	49	58
AV. ALVEAR (E) Y TRICCERRI		25	31	38	42	46	49
RUTA 188 Y CALLE PÚBLICA 7			25	31	38	42	46
RUTA 188 Y CALLE PÚBLICA 10				25	31	38	42
RUTA 188 Y CALLE PÚBLICA 13					25	31	38
RUTA 188 Y CALLE PÚBLICA 16						25	31
RUTA 188 Y CALLE PÚBLICA 19							25

SECRETARÍA DE SERVICIOS PÚBLICOS
MENDOZA



RESOLUCIÓN N° - 0 0 0 3

ETAPAS	LÍNEA: RECORRIDO: ORIGEN Y DESTINO:	MEDIA DISTANCIA										
		GENERAL ALVEAR - BOWEN POR MARZOLINA		TERMINAL DE GENERAL ALVEAR - TERMINAL DE BOWEN								
		CENTENARIO	MARZOLINA Y	MARZOLINA	MARZOLINA	PÚBLICA "O"	PÚBLICA "O"	PÚBLICA "O"	PÚBLICA "O"	PÚBLICA "O"	CENTENARIO	TERMINAL
KM PARCIALES	3,90	2,30	1,90	2,00	3,00	3,00	3,00	3,00	3,00	3,00	3,00	2,90
KM TOTALES	3,90	6,20	8,10	10,10	13,10	16,10	19,10	22,10	25,10	28,00		
TERMINAL GRAL. ALVEAR	25	31	38	42	46	49	49	49	49	58		58
PELEGRINI Y TRICCERRI		25	31	38	42	46	49	49	49	49		56
CENTENARIO Y MARZOLINA			25	31	38	42	46	49	49	49		49
MARZOLINA Y PÚBLICA "M"				25	31	38	42	46	49	49		49
MARZOLINA Y PÚBLICA "O"					25	31	38	42	46	49		49
PÚBLICA "O" Y PÚBLICA 10						25	31	38	42	46		46
PÚBLICA "O" Y PÚBLICA 13							25	31	38	42		42
PÚBLICA "O" Y PÚBLICA 16								25	31	38		38
PÚBLICA "O" Y PÚBLICA 19									25	31		31
CENTENARIO Y PÚBLICA 19												25

Ministerio de Administración
SECRETARÍA DE SERVICIOS PÚBLICOS
Dr. Natalio L. Menna Rodríguez

Dr. Natalio L. Menna Rodríguez
Sec. de Servicios Públicos
Gobierno de Mendoza



RAZON SOCIAL: **LA UNION SRL.**

JURISDICCION: **MENDOZA**

LÍNEA: **551 - (618) MEDIA DISTANCIA**

RECORRIDO: **GENERAL ALVEAR - REAL DEL PADRE**

ORIGEN Y DESTINO: **TERMINAL DE GENERAL ALVEAR - REAL DEL PADRE (SAN RAFAEL) POR LA INDA**

MODALIDAD DEL SERVICIO: **SERVICIO COMÚN**

ETAPAS	R.N.N°143 Y EL NEVADO	PUENTE COLORADO	R.P. N.° 171 Y RINCON DEL INDIIO	R.P. N.° 171 Y LA INDA	TERMINAL DE REAL DEL PADRE	ALARGUE ESC. CLEMENTE SARMIENTO
KM PARCIALES	5,00	5,00	4,00	2,50	4,30	3,70
KM TOTALES	5,00	10,00	14,00	16,50	20,80	24,50
TERMINAL GRAL. ALVEAR	25	31	42	49	56	58
R.N.N°143 Y EL NEVADO		25	31	42	49	51
PUENTE COLORADO			25	31	42	49
R.P. N.° 171 Y RINCON DEL INDIIO				25	31	42
R.P. N.° 171 Y LA INDA					25	31

SECRETARÍA DE SERVICIOS PÚBLICOS
GOBIERNO DE MENDOZA
[Signature]

[Signature]
Dr. Natalio L. Merza Rodríguez
Sec. de Servicios Públicos
Gobierno de Mendoza



RESOLUCIÓN Nº - 0003

LÍNEA:	552 - (620)	LARGA DISTANCIA													
RECORRIDO:	GENERAL ALVEAR - MENDOZA														
ORIGEN Y DESTINO:	TERMINAL DE BOWEN - TERMINAL DE MENDOZA														
MODALIDAD DEL SERVICIO:	SERVICIO COMÚN														
ETAPA	GRAL. ALVEAR	REAL DEL PADRE	MONTE COMÁN	GUADALES	A.VILLA NUEVA	ÑACUÑAN	C.MTE. SALAS	PICHI CIEGO	LAS CATTAS	SANTA ROSA	SAN MARTÍN	PALMIRA	TERMINAL DEL SOL (MENDOZA)		
KMS.PARCIALES	19	19	30	13	30	20	22	31	34,5	9	40	15	31		
KMS. TOTALES	19	38	68	81	111	131	153	184	218,5	227,5	267,5	282,5	313,5		
TERM. BOWEN	56	97	153	215	236	285	340	354	410	431	465	479	542		
GRAL. ALVEAR		56	97	160	181	229	278	292	347	375	403	417	514		
REAL DEL PADRE			56	125	153	194	236	257	313	340	375	389	458		
MONTE COMÁN				76	97	132	181	201	257	285	319	333	403		
GUADALES					35	76	125	132	201	215	257	264	333		
A.VILLANUEVA						42	49	97	167	174	215	236	292		
ÑACUÑAN							49	69	125	139	174	201	264		
C.MTE. SALAS								25	76	90	132	153	208		
PICHI CIEGO									56	76	125	132	201		
LAS CATTAS										25	125	125	181		
SANTA ROSA											90	125	181		
SAN MARTÍN												25	97		
PALMIRA													76		

SECRETARÍA DE SERVICIOS PÚBLICOS
Gobierno de Mendoza

Dr. Natalio L. Mema Rodríguez
Sec. de Servicios Públicos
Gobierno de Mendoza



RESOLUCIÓN Nº - 0 0 0 3

RAZON SOCIAL:	LA UNION SRL.										
JURISDICCION:	MENDOZA										
LÍNEA:	LÍNEA		621								
RECORRIDO:	BOWEN - MALARGUE										
ORIGEN Y DESTINO:	TERMINAL DE BOWEN - TERMINAL DE MALARGUE										
MODALIDAD DEL SERVICIO:	SERVICIO COMÚN										
ETAPA	GRAL. ALVEAR	SOITUE	CERRO LOS CHANCHOS	CERRO LOS TOLDOS	PUERTO LOS PAJARITOS	MIRADOR LOS HISTORICOS	ruta 188 y ruta 180	PUERTO ORTIZ	LA JUNTA	CAMINO DE LA JUNTA Y RUTA 40	TERMINAL MALARGUE
KMS.PARCIALES	19	24	19	27	9	7	33	30	64	12	14
KMS. TOTALES	19	43	62	89	98	105	138	168	232	244	258
TERM. BOWEN	56	101	139	194	215	222	278	340	458	486	507
GRAL. ALVEAR		58	76	139	160	174	229	278	396	417	444
SOITUE			38	90	111	125	194	236	361	382	410
CERRO LOS CHANCHOS				58	76	90	132	181	306	306	333
CERRO LOS TOLDOS					25	35	83	132	236	257	278
PUERTO LOS PAJARITOS					25	76	118	222	236	236	257
MIRADOR LOS HISTORICOS					49	69	146	160	160	160	181
ruta 188 y ruta 180					49	49	139	160	160	160	174
PUERTO ORTIZ					97	111	111	125	125	125	125
LA JUNTA					25	49	25	49	49	49	49
CAMINO DE LA JUNTA Y RUTA 40											25

Director
Gobierno de Mendoza



RESOLUCIÓN Nº - 0 0 0 3

RAZON SOCIAL:

LA UNION SRL.

JURISDICCION:

MENDOZA

LINEA:

LINEA 622

RECORRIDO:

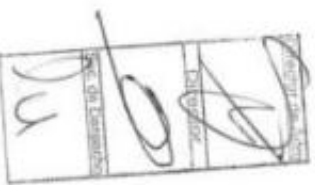
**BOWEN -SAN RAFAEL
TERMINAL DE BOWEN - TERMINAL SAN
RAFAEL**

ORIGEN Y DESTINO:

MODALIDAD DEL SERVICIO:

SERVICIO COMÚN

ETAPA	GRAL. ALVEAR	REAL DEL PADRE	VILLA ATUEL	ATUEL NORTE	SALTO LAS ROSAS	SAN RAFAEL
KMS.PARCIALES	19	17	17	15	20	21
KMS.TOTALES	19	36	53	68	88	109
TERM. BOWEN	56	97	125	135	181	215
GRAL. ALVEAR		56	76	111	146	181
REAL DEL PADRE			49	104	125	167
VILLA ATUEL				67	90	125
ATUEL NORTE					49	90
SALTO LAS ROSAS						49



Dr. Natalio L. Menna Rodríguez
Sec. de Servicios Públicos
Gobierno de Mendoza




RESOLUCIÓN Nº - 0 0 0 3

ANEXO 11

Empresa ANTONIO BUTTINI E HIJOS S.R.L.
Grupos 530, 540 y 570




Dr. Natalio L. Mena-Rodriguez
Sec. de Servicios Públicos
Gobierno de Mendoza



RESOLUCIÓN Nº - 0 0 0 3

ANTONIO BUTTINI E HIJOS S.R.L.
TARIFAS GRUPO 540
Linea N.º 541 (521) - Media Distancia - San Rafael - Zanjón Civit - Ortizana

DECRETO /2021

E T A P A S	LOS SAUCES	PARQUE MARIANO MORENO	FABRICA D.N.F.	PUENTE DE TABLA	DECRETO /2021		ZANJON CIVIT
					ESCUELA ROCA	FABRICA RAMOS	
Kilometros Parciales	2	4,4	2,2	2,5	3	3,5	7
Kilometros Acumulados	2	6,4	8,6	11,1	14,1	17,6	24,6
TERMINAL	25	32	36	39	49	58	60
LOS SAUCES Los Sauces y Pedro Vargas		25	35	36	38	44	56
PARQUE MARIANO MORENO Baillofet y Amapola			25	35	36	38	49
FABRICA D.N.F. Fabrica				25	35	35	36
PUENTE DE TABLA Puente					25	33	35
ESCUELA ROCA Escuela						25	33
FABRICA RAMOS Fabrica							25

Director de
Mendoza
Secretaría de
Servicios Públicos

Dr. Natalia L. Mann Rodríguez
Sec. de Servicios Públicos
Gobierno de Mendoza



ANTONIO BUTTINI E HIJOS S.R.L.

TARIFAS GRUPO 540

Línea N.º 542 (522) - Urbana - San Rafael - Cuadro Benegas - Pedro Vargas

E T A P A S	LOS SAUCES	PARQUE MARIANO MORENO	CALLE ZUCCA	CALLE LA PALMA	FABRICA BESTANI	PEDRO VARGAS	RUTA 144 LOS INQUILINOS	BAÑOS TERMALES CERRO BOLA
	Kilometros Parciales							
Kilometros Acumulados	2,00	4,40	5,10	1,50	2,00	3,50	6,60	6,90
LOS SAUCES Los Sauces y Baillofet	2,00	6,40	11,50	13,00	15,00	18,50	25,10	32,00
PARQUE MARIANO MORENO Baillofet y Amapola	25	32	36	46	50	63	65	67
CALLE ZUCCA Ruta 14 y Barrio Echevarrieta		25	35	36	49	50	53	56
CALLE LA PALMA Ruta 144 y La Palma			25	35	36	49	50	50
FABRICA BESTANI Fabrica				25	35	36	47	49
PEDRO VARGAS Estacion					25	35	36	39
Ruta 144 y Vias del Ferrocarril						25	32	36
							25	33
								25



Dr. Natalie L. Myra Rodriguez
Sec. de Servicios Públicos
Gobierno de Mendoza

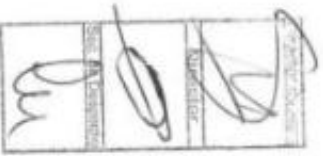


ANTONIO BUTTINI E HIJOS S.R.L.

TARIFAS GRUPO 540

Linea N.º 543 (523) - Media Distancia - San Rafael - Pedro Vargas - Dique Galileo Vitale- Villa 25 de Mayo

ETAPAS	LOS SAUCES	PARQUE MARIANO MORENO	CALLE ZUCCA	CALLE LA PALMA	FABRICA BESTANI	PEDRO VARGAS	FINCA GOMENSORO	FINCA BLANCO	DIQUE GALILEO VITALE	VILLA 25 DE MAYO
Kilometros Parciales	2	4,4	5,1	1,5	2	3,5	1,5	6	6	3
Kilometros Acumulados	2	6,4	11,5	13	15	18,5	20	26	32	35
TERMINAL	25	32	36	46	50	61	64	65	67	68
LOS SAUCES Los Sauces y Pedro Vargas		25	35	36	49	50	58	61	63	64
PARQUE MARIANO MORENO Baillofet y Amapola			25	35	36	49	53	58	60	61
CALLE ZUCCA Ruta 144 y Barrio Echevarrieta				25	35	36	49	50	53	56
CALLE LA PALMA Ruta 144 y La Palma					25	35	36	47	49	50
FABRICA BESTANI Fabrica						25	35	36	38	39
PEDRO VARGAS Estacion							25	35	36	38
F. GOMENSORO L. Coran y La Virgen								25	35	36
FINCA BLANCO Usina y Ruta N°144									25	28
DIQUE GALILEO VITALE										25





ANTONIO BUTTINI E HIJOS S.R.L.

TARIFAS GRUPO 540

Linea N.º 544 (524) - Media Distancia - San Rafael - Salto de las Rosas - Bella Vista

DECRETO /2021

E T A P A S	LOS SAUCES	PARQUE MARIANO MORENO	POBRE DIABLO	C.F.A.	CHALET SIN TECHO	EL TROPEZON	VICTOR WEITNER	SALTO DE LAS ROSAS	CASA CASTRO
Kilometros Parciales	2	4,4	5,6	1	1,5	3	4	6,1	4
Kilometros Acumulados	2	6,4	12	13	14,5	17,5	21,5	27,6	31,6
TERMINAL	25	32	36	44	49	50	51	53	64
FLORIDA Y BALLOFET Los Sauces y Balllofet		25	35	36	46	49	50	51	53
PARQUE MARIANO MORENO Balllofet y Amapola			25	35	36	47	49	50	51
POBRE DIABLO Ruta 143 y Ejerc.de Los Andes				25	35	36	47	49	50
C.F.A. Ruta 143 y C.F.A.					25	35	36	47	49
ruta 143 CHALET S/T						25	35	36	47
URICH y EL TROPEZON							25	35	36
PTE.VOLCADO o VICTOR WEINERT								25	35
S.L.ROSAS-R.143-LOS CLAVELES									25



Dr. Natalio L. Mena Padriguez
Sec. de Servicios Públicos
Gobierno de Mendoza



RESOLUCIÓN Nº - 0003

Linea 545 (533B) SAN RAFAEL - GRAL. ALVEAR (X Jaime prats)

DECRETO /2021

	Mitre	Sol de Mayo	Rodrigo	Zamora	La Pichana	V. Wehnert	Cañada Seca	Salto Las Rosas	Medrano	C. Juri	G. De Lata	Pla. C. Larga	L. Guevarina	Garden	La vasconia	Villa Atuel	Cria. Lopez	Los Tableros	Jaime Prats	Linea de los Palos	C. los Andes	Pie. Del Rio	Gral. Alvear
Kil. Parciales		2	2	2	4	3	7		7	3	5	6	5	6	7	9	7	5	6	5	6	7	4
Kil. Totales		6	8	10	14	17	24		31	34	39	45	50	56	63	72	79	84	90	95	101	108	112
San Rafael	25	32	35	35	44	50	53	53	69	73	89	89	109	109	123	123	147	153	167	167	167	167	181
Sol de Mayo		25	32	35	36	44	50	51	60	73	89	89	109	109	123	123	125	146	153	160	167	174	181
Rodrigo			25	32	34	36	40	50	51	66	73	73	89	89	108	109	123	146	153	153	153	167	167
Zamora				25	32	34	40	49	49	50	66	66	73	89	108	109	123	147	153	153	153	167	167
La Pichana					35	36	44	47	51	67	75	75	89	89	108	109	109	123	147	147	147	153	153
V. Wehnert						32	33	36	36	44	51	66	75	73	89	89	109	109	123	147	147	153	153
Cañada Seca							25	25	32	33	40	50	66	66	72	89	89	109	123	123	123	147	147
Salto las rosas								25	40	49	49	69	69	67	72	89	89	109	123	123	123	147	147
Medrano									25	28	25	40	49	66	72	75	89	109	123	123	123	147	147
Casa Juri										35	49	49	69	66	73	89	109	109	109	109	109	125	125
Galpon de Lata											28	40	40	49	66	66	73	89	89	109	109	125	125
Pta. Calle Larga												25	40	42	50	50	66	73	89	89	109	109	109
La Guevarina													25	40	40	50	64	72	83	83	89	104	109
Garden														25	40	50	64	72	72	83	83	97	104
La Vasconia															25	25	40	50	64	64	69	72	83
Villa Atuel															25	25	25	40	49	64	67	69	72
Cria. López																25	25	25	40	50	50	56	63
Los Tableros																	25	25	25	40	50	56	63
Jaime Prats																		25	25	32	40	40	50
Linea Los Palos																			25	25	32	40	40
C. Los Andes																				25	25	32	40
Pie. Del Rio																				25	25	32	40
Gral. Alvear																				25	25	32	40

SECRETARÍA DE SERVICIOS PÚBLICOS
GOBIERNO DE MENDOZA

Dr. Natalia L. Menes Rodríguez
Sec. de Servicios Públicos
Gobierno de Mendoza



ANTONIO BUTTINI E HIJOS S.R.L.

Línea N.º 547 (534) - Media Distancia - San Rafael - El Nihuil

E T A P A S	PARQUE	PEDRO	CUESTA	PASO	DESVIO	CARBOMETAL	EL	GRASSI
	MARIANO MORENO	VARGAS	DE LOS TERNEROS	A NIVEL			NIHUIL	
Kilometros Parciales	6,4	12,1	11,5	4	26	12	2	1
Kilometros Acumulados	6,4	18,5	30	34	60	72	74	75
TERMINAL	32	69	76	81	104	146	153	153
PARQUE MARIANO MORENO Amapola		53	74	76	97	139	146	146
PEDRO VARGAS			47	49	74	118	125	128
CUESTA DE LOS TERNEROS				25	42	83	86	90
PASO A NIVEL					25	83	83	83
DESVIO						63	69	69
CARBOMETAL							28	28
EL NIHUIL								25

SECRETARÍA DE SERVICIOS PÚBLICOS
DIRECCIÓN
[Signature]

[Signature]
Dr. Natalio L. Mena Rodríguez
Sec. de Servicios Públicos
Gobierno de Mendoza



RESOLUCIÓN Nº - 0 0 0 3

Línea 548 (532) SAN RAFAEL-SALTO DE LAS ROSAS - ALARG. MEDRANO

	San Rafael	Sol de Mayo	Rodrigo	Zamora	Pichana	V.Weinert	S.las Rosas	C.Cañada Seca	Medrano	C.Jurí
Kil. Parciales		6	2	2	4	3	4	3	7	3
Kil. Totales		6	8	10	14	17	21	24	31	34
San Rafael	25	32	35	35	44	51	53	56	69	76
Sol de Mayo		25	32	35	36	40	50	50	61	75
Rodrigo			25	32	35	36	44	46	51	67
Zamora				25	32	33	40	36	44	51
Pichana					25	32	32	32	40	50
V.Weinert						25	25	32	32	40
S.las Rosas							25	25	25	40
C.Cañada Seca								25	25	25
Medrano									25	25
C.Jurí										25

SECRETARÍA DE SERVICIOS PÚBLICOS
GOBIERNO DE MENDOZA


Dra. Natalia L. Mema Rodríguez
Sec. de Servicios Públicos
Gobierno de Mendoza



RESOLUCIÓN Nº - 0003

LÍNEA N.º 571 (541): SAN RAFAEL - AERO CLUB - JENSEN

ETAPAS	CANAL CERRITO - AV. H. YRIGOYEN (ESQ. D. FUNES)	CANAL TOLEDANO O CALLE DEAN FUNES Y LOS SAUCES	AERO CLUB SAN RAFAEL O CALLE LOS FILTROS Y EL TOLEDANO	CALLES JENSEN Y SARMIENTO O LOS FILTROS Y ZAMARBIDE	CALLE LOS FILTROS Y EL TOLEDANO O AERO CLUB SAN RAFAEL	CALLE LOS FILTROS Y EL TOLEDANO O AERO CLUB SAN RAFAEL	CALLE LOS FILTROS Y ZAMARBIDE O CANAL TOLEDANO
KMS. PARCIALES	2,1	4,2	2,4	1,7	1,9	**	**
KMS. ACUMULADOS	2,1	6,3	8,7	10,4	12,3	**	**
TERMINAL SAN RAFAEL (MZA.)	25	31	33	35	42		
CANAL CERRITO AV. H. YRIGOYEN (ESQ. D. FUNES)		25	31	33	36	39	46
CANAL TOLEDANO - DEAN FUNES Y LOS SAUCES			25	31	33	35	36
AERO CLUB SAN RAFAEL O CALLES DEAN FUNES Y LOS SAUCES				25	29		
CALLE JENSEN Y SARMIENTO O CALLE LOS FILTROS Y ZAMARBIDE					39	28	

SECRETARÍA DE SERVICIOS PÚBLICOS
GOBIERNO DE MENDOZA
DIRECCIÓN
DE TRÁFICO
[Firma]

Ct. Natalia L. Menna Rodríguez
Sec. de Servicios Públicos
Gobierno de Mendoza



RESOLUCIÓN Nº - 0 0 0 3

LÍNEA N.º 572 (542): SAN RAFAEL - USILLAL - MAITENES

#¿NOMBRE?	CANAL CERRITO - AV. H. YRIGOYEN (ESQ. D. FUNES)	CANAL TOLEDANO (RUTA NAC. 143 ESQ. EL TOLEDANO)	AERO CLUB SAN RAFAEL	ESQ. EL SALTO Y RUTA NAC. 143	ESQ. COGORDAN (CALLE LAS VIRGENES Y CANAL LAS PAREDES)	FINCA CRUZ (CALLE EL SALTO Y PROYECTADA)	ESQ. AHUMADA O BILAN Y EL SALTO	LOS MAITENES Y PROLONGADA EL SALADO O LAS MERCEDES Y EL SALTO	FINCA KARZOYNIK
KMS. PARCIALES	2,1	3,2	2,3	1,5	2	2,1	3,8	7	2
KMS. ACUMULADOS	2,1	5,3	7,6	9,1	11,1	13,2	17	24	26
TERMINAL SAN RAFAEL (MZA.)	25	31	33	38	43	46	50	56	58
CANAL CERRITO AV. H. YRIGOYEN (ESQ. D. FUNES)		25	31	33	36	42	46	50	56
CANAL TOLEDANO (RUTA NAC. 143 ESQ. TOLEDANO)			25	31	32	35	42	46	49
AERO CLUB SAN RAFAEL				25	31	32	36	42	46
ESQ. EL SALTO Y RUTA NAC. 143					25	30	32	36	42
ESQ. COGORDAN (CALLE LAS VIRGENES Y CANAL LAS PAREDES)						25	31	32	36
FINCA CRUZ (CALLE EL SALTO Y PROYECTADA)							25	31	32
ESQ. AHUMADA O BILAN Y EL SALTO								25	31
LOS MAITENES Y PROLONGADA EL SALADO O CALLE LAS MERCEDES Y EL SALTO									25

Director de Asesoría
Director
Sec. de Servicios Públicos



RESOLUCIÓN Nº - 0003

LÍNEA N.º 573 (543) : SAN RAFAEL - TOLEDANO - IACCARINI

ETAPAS	CANAL CERRITO - AV. H. YRIGOYEN (ESQ. D. FUNES)	CANAL TOLEDANO (RUTA NAC. 143 ESQ. EL TOLEDANO)	LAS VIRGENES	PASO A NIVEL	CALLE REINA ESQ. CALLE EL TOLEDANO	HORNOS DE LADRILLOS (CALLE EL TOLEDANO ESQ. CONSTANZO)	FINCA EL CAROLINO (CALLE EL TOLEDANO ESQ. R.P. 154)	COLONIA IACCARINI
KMS. PARCIALES	2,1	3,2	1,3	1,1	1	2,8	2,5	11
KMS. ACUMULADOS	2,1	5,3	6,6	7,7	8,7	11,5	14	25
TERMINAL SAN RAFAEL (MZA)	25	31	32	36	42	46	53	58
CANAL CERRITO AV. H. YRIGOYEN (ESQ. D. FUNES)		25	31	32	35	42	44	56
CANAL TOLEDANO (RUTA NAC. 143 ESQ. TOLEDANO)			25	31	32	35	39	44
LAS VIRGENES				25	31	32	35	42
PASO A NIVEL					25	31	32	35
CALLE REINA ESQ. CALLE EL TOLEDANO						25	31	32
HORNOS DE LADRILLOS (CALLE EL TOLEDANO ESQ. CONSTANZO)							25	31
FINCA EL CAROLINO (CALLE EL TOLEDANO ESQ. R.P. 154)							25	25

Director



RESOLUCIÓN N°

- 0 0 0 3

LÍNEA N.º 574 (544): SAN RAFAEL - LAS PAREDES - MONTOYA

LÍNEA N.º 575 (545): SAN RAFAEL - VILLA 25 DE MAYO

ETAPAS											
KMS. PARCIALES		2,1	4	2,6	1,9	2,3	2,9	5,8	2,5	10,5	
KMS. ACUMULADOS		2,1	6,1	8,7	10,6	12,9	15,8	21,6	24,1	34,6	
TERMINAL SAN RAFAEL (MZA.)	25	31	33	36	43	47	49	60	72		
CANAL CERRITO AV. H. YRIGOYEN (ESQ. D. FUNES)		25	31	33	38	43	42	51	63		
CANAL TOLEDANO (RUTA NAC. 143 ESQ. TOLEDANO)			25	31	33	38	39	47	56		
AERO CLUB SAN RAFAEL				25	31	33	35	43	49		
RUTA NAC. 143 ESQ. EL SALTO					25	31	31	36	44		
RUTA NAC. 143 ESQ. SARDINI						25	29	32	39		
EL CRISTO (RUTA NAC. 143 ESQ. RUTA PROV. 150)							25	31	35		
COLONIA HOGAR (INSTITUTO 25 DE MAYO)								25	29		
VILLA 25 DE MAYO (CALLE CHACABUCO Y RUTA PROV. 150)									25		
										25	

SECRETARÍA DE SERVICIOS PÚBLICOS
DIRECCIÓN
SECRETARÍA DE SERVICIOS PÚBLICOS



RESOLUCIÓN Nº - 0 0 0 3

LÍNEA 577 (535A) SAN RAFAEL - MALARGUE

	C.Benegas	C.de los Terneros	P. a Nivel (R.144)	Desvío El Nihuil	Las Salinas	Agua Nueva	Los Pocitos	El Sosneado	Coihueco	Rio Salado	El Chacay	Malargue
Kil. Parciales	17	18	6	14	21	27	19	25	11	10	18	13
Kil. Totales	17	35	41	55	76	103	122	147	158	168	186	199
San Rafael	53	72	72	106	125	160	222	285	306	313	333	375
C.Benegas		35	42	69	104	132	188	250	264	285	313	326
C.de los Terneros			35	42	69	111	167	222	250	257	278	306
P. a Nivel (R.144)				35	56	104	160	201	229	250	271	285
Desvío El Nihuil					36	54	160	169	203	226	249	281
Las Salinas						49	118	160	167	201	208	229
Agua Nueva							49	125	146	153	174	194
Los Pocitos								69	90	104	125	132
El Sosneado									35	49	69	90
Coihueco										35	42	69
Rio Salado											35	63
El Chacay												56

SECRETARÍA DE SERVICIOS PÚBLICOS
Mendoza

Dr. Natalia L. Mena Rodríguez
Sec. de Servicios Públicos
Gobierno de Mendoza



RESOLUCIÓN Nº - 0 0 0 3

LÍNEA 577 (535A) SAN RAFAEL - MALARGUE DIFERENCIAL

DIFERENCIAL	C. Benegas	C. de los Ternereros	P. a Nivel (R. 144)	Desvío El Nihuil	Las Salinas	Agua Nueva	Los Pocitos	El Sosneado	Colihueco	Río Salado	El Chacay	Malargue
Kil. Parciales	17,0	18,0	6,0	14,0	21,0	27,0	19,0	25,0	11,0	10,0	18,0	13,0
Kil. Totales	17,0	35,0	41,0	55,0	76,0	103,0	122,0	147,0	158,0	168,0	186,0	199,0
San Rafael	69	90	97	139	157	201	278	368	382	389	417	458
C. Benegas		49	61	90	131	167	233	326	329	354	389	410
C. de los Ternereros			31	53	86	146	204	292	308	319	347	382
P. a Nivel (R. 144)				31	69	131	200	253	285	313	333	368
Desvío El Nihuil					44	69	201	219	250	281	313	361
Las Salinas						56	146	201	208	250	261	292
Agua Nueva							56	160	181	188	215	243
Los Pocitos								90	97	125	156	167
El Sosneado									31	58	86	118
Colihueco										31	56	90
Río Salado											42	83
El Chacay												69

SECRETARÍA DE SERVICIOS PÚBLICOS
DIRECCIÓN
SECRETARÍA DE SERVICIOS PÚBLICOS

Dr. Natalia L. Mema Rodríguez
Sec. de Servicios Públicos
Gobierno de Mendoza



RESOLUCIÓN Nº - 0003

LÍNEA 579 (537A) Mendoza - G. Alvear

	PASO DE LAS CARRETAS	LA TOSCA S.R.	SAN RAFAEL	VICTOR WEINRT	CASA JURÍ	LA GUEVARINA SA	VILLA ATUEL	FINCA INDA	REAL DEL PADRE	GENERAL ALVEAR
Kil. Parciales	11,0	46,0	60,0	8,0	26,0	6,0	20,0	7,0	6,0	14,0
Kil. Totales	126,0	172,0	232,0	240,0	266,0	272,0	292,0	299,0	305,0	319,0
MENDOZA	278	319	375	396	424	438	472	493	507	528
TUNUYAN	153	194	229	264	289	303	333	358	375	389
EUGENIO BUSTOS	118	153	194	229	257	268	301	326	344	356
PAREditas	42	97	188	226	250	264	297	319	333	347
PASO DE LAS CAR		69	160	194	222	232	268	289	313	319
LA TOSCA S.R.			90	132	164	167	203	229	246	257
SAN RAFAEL				49	75	90	124	147	160	182
VICTOR WEINRT					39	69	89	124	132	147
CASA JURÍ						36	58	90	108	125
LA GUEVARINA SA							36	58	75	110
VILLA ATUEL								36	49	76
FINCA INDA									25	63
REAL DEL PADRE										56

Comodoro de Alvear
SECRETARÍA DE SERVICIOS PÚBLICOS

Dr. Natalia L. Mema Rodríguez
Sec. de Servicios Públicos
Gobierno de Mendoza



RESOLUCIÓN Nº - 0003

LÍNEA 579 (537A) Mendoza - G. Alvear - DIFERENCIAL

DIFERENCIAL	PASO DE LAS CARRETAS	LA TOSCA S.R.	SAN RAFAEL	VICTOR WEINRT	CASA JURÍ	LA GUEVARINA SA	VILLA ATUEL	FINCA INDA	REAL DEL PADRE	GENERAL ALVEAR
Kil. Parciales	11	46	60	8	26	6	20	7	6	14
Kil. Totales	126,00	172,00	232,00	240,00	266,00	272,00	292,00	299,00	305,00	319,00
MENDOZA	347	347	333	354	528	542	590	611	632	660
TUNUYAN	333	190	292	331	361	375	417	447	465	486
EUGENIO BUSTOS	178	139	243	285	326	333	382	403	431	444
PAREMITAS	139	115	236	282	313	329	375	396	417	438
PASO DE LAS CAR		86	201	243	278	289	340	361	389	403
LA TOSCA S.R.			111	164	201	208	250	285	306	319
SAN RAFAEL				61	94	111	160	181	199	229
VICTOR WEINRT					49	88	111	153	167	188
CASA JURÍ						44	72	111	136	160
LA GUEVARINA SA							44	72	94	139
VILLA ATUEL								44	49	94
FINCA INDA									31	49
REAL DEL PADRE										49

SECRETARÍA DE SERVICIOS PÚBLICOS
Gobierno de Mendoza

Lc. Natalia L. Membrado
Sec. de Servicios Públicos
Gobierno de Mendoza




RESOLUCIÓN Nº - 0 0 0 3

ANEXO 12

Empresa ANDESSTAR

Grupo 549




Dr. Natalio L. Nema Rodríguez
Sec. de Servicios Públicos
Gobierno de Mendoza



LINEA 549 (537) Mendoza - G. Alvear

	120202	PASO DE LAS CAR	LA TOSCA S.R.	SAN RAFAEL	VICTOR WEINRT	CASA JURI	LA GUEVARINA SA	VILLA ATUEL	FINCA INDA	REAL DEL PADRE	GENERAL ALVEAR	BOWEN
Kil. Parciales	11,0		46,0	60,0	8,0	26,0	6,0	20,0	7,0	6,0	14,0	19,0
Kil. Totales	126,0		172,0	232,0	240,0	266,0	272,0	292,0	299,0	305,0	319,0	338,0
Kil. Totales	126		172	232	240	266	272	292	299	305	319	338
1 MENDOZA	278		319	375	396	424	438	472	493	507	528	556
2 TUNUYAN	153		194	229	264	289	303	333	358	375	389	410
4 EUGENIO BUSTOS	118		153	194	229	257	268	301	326	344	356	375
5 PAREDITAS	42		97	188	226	250	264	297	319	333	347	347
6 PASO DE LAS CAR			69	160	194	222	232	268	289	313	319	326
7 LA TOSCA S.R.				90	132	164	167	203	229	246	257	264
8 SAN RAFAEL					49	75	90	125	147	167	181	215
9 VICTOR WEINRT						39	69	89	124	132	147	181
10 CASA JURI							36	58	90	108	125	135
11 LA GUEVARINA SA								36	58	75	110	135
12 VILLA ATUEL									36	49	76	125
13 FINCA INDA										25	63	104
14 REAL DEL PADRE											56	97
15 GENERAL ALVEAR												56

SECRETARÍA DE SERVICIOS PÚBLICOS
GOBIERNO DE MENDOZA
[Signature]

[Signature]
Dr. Natalie L. Meneghetti
Sec. de Servicios Públicos
Gobierno de Mendoza