	Sec. de Legación
	Director de Adm.



GOBIERNO DE MENDOZA
SECRETARÍA DE SERVICIOS PÚBLICOS


DECRETO N°: 13/2022

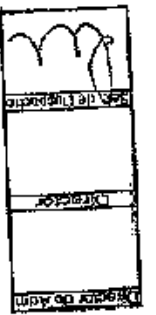
RESOLUCIÓN N°: 005

ANEXO I (desde Fecha de Resolución al 30/06/2022)

PRESTACIONES S.A.

GRUPO 300


Dr. Natalia L. Mena Rodríguez
Sec. de Servicios Públicos
Gobierno de Mendoza



COMANDO EN JEFE FUERZA ARMADA PERUANA
SECRETARÍA DE SERVICIOS PÚBLICOS

DECRETO N° 13/2022

RESOLUCIÓN N°: 005

ANEXO I (desde Fecha de Resolución al 30/06/2022)

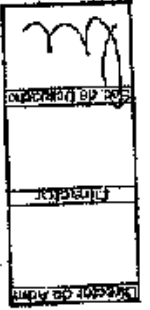
PRESTACIONES S.A. GRUPO 300

Denominación: 301 - COSTA DE ARAUJO - MENDOZA POR R.P. N° 24

301

ETAPAS	MENDOZA	COLONIA SEGOVIA	KM 18	LA PESCA	EL OHCAL	LAVALLE	CHAMARIS	PARANILLO EL CARMEN TRANCQUERA	COSTA DE ARAUJO	COLONIA ESTRELLA	GUSTAVO ANDRÉS	EL 18	ASUNCIÓN
KM. PARCIALES	0,0	15,0	4,5	3,0	5,5	7,2	9,0	9,5	7,5	5,0	11,0	2,0	14,0
KM. RECORRIDOS	0,0	15,0	19,5	22,5	28,0	35,1	42,1	49,6	57,1	62,1	72,1	74,1	88,1
Mendoza	35	45	50	90	70	100	105	125	140	140	140	140	140
Colonia Segovia		35	45	45	50	55	60	100	105	125	140	140	140
Milometro 16 (Km 15 ETC Lavalle)			35	35	45	50	70	80	100	105	125	125	125
La Pesca (Cerro La Pesca s/DC Lavalle)				25	35	50	50	80	100	105	105	105	105
Critical (C. Lavalle y P. Bontich)					25	35	35	70	80	100	105	105	105
N. Lavalle (Piazza de Lavalle)						35	35	50	70	80	100	100	100
Chamarras							35	35	70	80	100	80	80
(C. de Araujo y Esp. Orilla)								35	50	70	80	80	70
El Carmen, Paranalillo, Tranquarim (S. Llave, Merino y Kuyuki)									40	50	50	40	60
Costa de Araujo (C. de Araujo y Esp. Talar)									55	35	50	50	50
Odeña Estrella										35	35	45	45
Gustavo Andrés											35	35	35
El 18												35	35
Asunción													35

M. Natalia L. Norma Rodríguez
Sac. de Servicios Públicos
Gobierno de Mendoza



COMUNIDAD DE SERVIDORES
SECRETARÍA DE SERVICIOS PÚBLICOS

DECRETO N°: 13/2022

RESOLUCIÓN N°: 005

ANEXO I (desde fecha de Resolución al 30/06/2022)

PRESTACIONES S.A. GRUPO 300

Denominación: 302 - EXPRESO. COSTA DE ARAUJO - LAVALLE - MENDOZA
(POR TIRASSO Y HOSPITAL H. NOTTI)

302

ETAPAS	MENDOZA	COLONIA SEBOVIA	KM 16	LA PEGA	EL CHICAL	LAVALLE	CHARRARES	PARAMILLO EL CARMEN TRANQUERA	COSTA DE ARAUJO
KM. PARCIALES	0,0	15,0	4,0	3,0	6,8	7,3	6,0	6,8	7,6
KM. RECORRIDOS	0,0	15,0	19,0	22,0	28,8	36,1	42,1	48,9	56,1
Mendoza	36	45	50	50	70	100	105	125	140
Colonia Segovia		35	45	45	50	65	80	100	105
Kilometro 16 (Km. 16 s/c. Lavalle)			35	35	45	50	70	80	100
La Pega (Comuna La Pega s/c. Lavalle)				35	35	50	60	80	100
Chical (C. Lavalle y P. Bombaf)					35	35	60	70	80
Lavalle (Plaza de Lavalle)						35	35	50	70
Charrares (C. de Araujo y Fca. Ortíz)							35	35	50
El Carmen, Paramillo, Tranquera (S. Luis, Merón y Uguiza)								35	45
Costa de Araujo (C. de Araujo y Fca. Tejeral)									36

Dr. Tatellio L. Navarro Rodríguez
Sec. de Servicios Públicos
Gobierno de Mendoza



GOBIERNO DE MENDOZA
SECRETARÍA DE SERVICIOS PÚBLICOS

DECRETO N°: 13/2022
RESOLUCIÓN N°: 005

ANEXO I (desde fecha de Resolución al 30/06/2022)

PRESTACIONES S.A. GRUPO 300

303

Denominación : 303 - LOCAL: LAVALLE - EL VERGEL.

ETAPAS	ESC. LAS VIOLETAS	ARROYO REYES	LAVALLE
KM. PARCIALES	0,0	8,9	3,7
KM. RECORRIDOS	0,0	8,9	12,7
Esc. Las Violetas	35	35	50
Arroyo Reyes		35	35
Lavalle			35


Dr. Néstor L. María Rodríguez
Sec. de Servicios Públicos
Gobierno de Mendoza



GOBIERNO DE MENDOZA
SECRETARÍA DE SERVICIOS PÚBLICOS

DECRETO N°: 13/2022

RESOLUCIÓN N°: 005

ANEXO I (desde Fecha de Resolución al 30/06/2022)

PRESTACIONES S.A. GRUPO 300

304

Denominación: 304 - LAVALLE - COSTA DE ARAUJO (POR EL CARMEN)

ETAPAS	LAVALLE	CHAÑARES	PARAMILLO EL CARMEN TRANQUERA	COSTA DE ARAUJO
KM. PARCIALES	0,0	5,0	5,5	7,5
KM. RECORRIDOS	0,0	5,0	12,5	20,0
La Valle (Plaza de La Valle)	35	35	50	70
Chañares (C. a C. de Araujo y Fca. Orfila)		35	35	50
El Carmen - Paramillo - Tranquera (S. Luis, C. Morán y Urquiza)			35	35
Costa de Araujo (C. a C. de Araujo y Fca. Telera)				35

Dr. Natalio L. Menna Rodríguez
Sec. de Servicios Públicos
Gobierno de Mendoza

SA. de Tránsito		
Director		
Área de Adm.		



GOBIERNO DE MENDOZA
SECRETARÍA DE SERVICIOS PÚBLICOS

DECRETO N° : 13/2022
RESOLUCIÓN N° : 005

ANEXO I (desde Fecha de Resolución al 30/06/2022)

PRESTACIONES S.A. GRUPO 300 **305**

Denominación: 305 - LAVALLE - COLONIA ITALIA

ETAPAS	LAVALLE	ALTO DEL OLVIDO	SAN FRANCISCO C.N.I.A. ITALIA
KM. PARCIALES	0,0	6,0	10,5
KM. RECORRIDOS	0,0	6,0	10,5
Lavalle (San Martín y Callejón Albino)	35	35	50
Alto del Olvido		35	50
Colonia San Francisco			35

Dr. Natalio L. Herrera Rodríguez
Sec. de Servicios Públicos
Gobierno de Mendoza

 Sr. Director	Director de Adm.
---	------------------



GOBIERNO DE MENDOZA
SECRETARÍA DE SERVICIOS PÚBLICOS

DECRETO N°: 13/2022

RESOLUCIÓN N°: 005

ANEXO I (desde Fecha de Resolución al 30/06/2022)

PRESTACIONES S.A. GRUPO 300	306
Denominación: 306 - LAVALLE - SAN FRANCISCO - OSCAR MENDOZA	
FINCA INSUA - JOCOLI	

ETAPAS	LAVALLE	S. FRANCISCO O. MENDOZA FCA. INSUA	JOCOLI
KM. PARCIALES	0,0	11,0	11,0
KM. RECORRIDOS	0,0	11,0	22,5
Lavalle (San Martín y Callejn Alhino)	35	50	80
Colonia San Francisco		35	50
Jocoli			35

Dr. Natalio L. Meira Rodríguez
Sec. de Servicios Públicos
Gobierno de Mendoza

 Director de Asistencia	Director de Asistencia
 Director	Director
Director de Asistencia	Director de Asistencia



GOBIERNO DE MENDOZA
SECRETARÍA DE SERVICIOS PÚBLICOS

DECRETO N° : 13/2022

RESOLUCIÓN N° : 005

ANEXO I (desde fecha de Resolución al 30/06/2022)

PRESTACIONES S.A. GRUPO 300	307
Denominación: 307 - COSTA DE ARAUJO - GUSTAVO ANDRÉ. APERTURA EL QUINCE Y ASUNCIÓN	

ETAPAS	COSTA DE ARAUJO	COLONIA ESTRELLA	GUSTAVO ANDRÉ	EL QUINCE	ASUNCIÓN
KM. PARCIALES	0,0	5,0	11,0	2,0	14,0
KM. RECORRIDOS	0,0	5,0	16,0	18,0	32,0
Costa de Araujo (C a C. de Araujo y Fca. Tejera)	35	35	50	50	50
Colonia Estrella (Doradillas y Rodríguez)		35	35	35	45
Gustavo André (Moyano y Rodríguez)			35	35	35
El Quince (Finca El Quince)				35	35
Nueva California (R. Prov. 41 y Talavera)					35

Dr. Natalio L. Heredia Rodríguez
Sec. de Servicios Públicos
Gobierno de Mendoza

Sec. de Asesoría
Director
Director de Adm.



GOBIERNO DE MENDOZA
SECRETARÍA DE SERVICIOS PÚBLICOS

DECRETO N° : 13/2022

RESOLUCIÓN N° : 005

ANEXO I (desde Fecha de Resolución al 30/06/2022)


PRESTACIONES S.A. GRUPO 300

308

Denominación: 308 - COSTA DE ARAUJO - MENDOZA (POR HOSPITAL H. NOTTI)

ETAPAS	MENDOZA	COLONIA SEGOVIA	KM 16	LA PEGA	EL CHILCAL	LAVALLE	CHANARES	PARAMILLO EL CARMEN TRANQUERA	COSTA DE ARAUJO
KM. PARCIALES	0,0	15,0	4,0	3,0	6,8	7,3	6,0	6,5	7,5
KM. RECORRIDOS	0,0	15,0	19,0	22,0	28,8	36,1	42,1	48,6	56,1
Mendoza	35	45	50	50	70	100	105	125	140
Colonia Segovia		35	45	45	50	55	80	100	105
Kilometro 16 (Km 16 s/C. a Lavalle)			35	35	45	50	70	80	100
La Pega (Correo La Pega s/C. a Lavalle)				35	35	50	50	80	100
El Chilcal (C. a Lavalle y P. Bombal)					35	35	50	70	80
Lavalle (Plaza de Lavalle)						35	35	50	70
Chanares (C. de Araujo y Fca. Orilla)							35	35	50
El Carmen, Paramillo, Tranquera (S. Luis Morton y Urquiza)								35	45
Costa de Araujo (C.de Araujo y Fca. Tejera)									35

Dr. Natalia L. Helena Rodríguez
Sec. de Servicios Públicos
Gobierno de Mendoza

 Sec. de Asesoría		
Director		
Director de Asist.		



GOBIERNO DE MENDOZA
SECRETARÍA DE SERVICIOS PÚBLICOS

DECRETO N°: 13/2022

RESOLUCIÓN N°: 005

ANEXO I (desde Fecha de Resolución al 30/06/2022)

PRESTACIONES S.A. GRUPO 300	309
Denominación: 309 - COSTA DE ARAUJO - NUEVA CALIFORNIA	
(CIRCUITO CHICO)	

ETAPAS	COSTA DE ARAUJO	NUEVA CALIFORNIA
KM. PARCIALES	0,0	15,0
KM. RECORRIDOS	0,0	15,0
Costa de Araujo	35	50
(C. a C. de Araujo y Fca. Tejera) Nueva California (R. Prov. 41 y Talavera)		35

Dr. Gabriel L. Mateo Rodríguez
Sec. de Servicios Públicos
Gobierno de Mendoza

 Sup. de Inspección	Director	Director de Adm.
---	----------	------------------



GOBIERNO DE LINDOYCA
SECRETARÍA DE SERVICIOS PÚBLICOS

DECRETO N°: 13/2022

RESOLUCIÓN N°: 005

ANEXO I (desde Fecha de Resolución al 30/06/2022)

PRESTACIONES S.A. GRUPO 300	310
Denominación: 310 - COSTA DE ARAUJO - NUEVA CALIFORNIA	
(CIRCUITO GRANDE)	

ETAPAS	COSTA DE ARAUJO	NUEVA CALIFORNIA
KM. PARCIALES	0,0	17,3
KM. RECORRIDOS	0,0	17,3
Costa de Araujo (C. a C. de Araujo y Foa. Tejera)	35	50
Nueva California (R. Proy. 41 v Talavera)		35

Dr. Natalio L. Mena Rodríguez
Sec. de Servicios Públicos
Gobierno de Lindoiza

Supervisor	Inspector	Medidor de Agua
------------	-----------	-----------------



GOBIERNO DE MENDOZA
SECRETARÍA DE SERVICIOS PÚBLICOS

DECRETO N°: 13/2022
RESOLUCIÓN N°: 005

ANEXO I (desde Fecha de Resolución al 30/06/2022)

PRESTACIONES S.A. GRUPO 300	311
Denominación: 311 - NUEVA CALIFORNIA - TRES PORTEÑAS	

ETAPAS	COSTA DE ARAUJO	NUEVA CALIFORNIA	EL CENTRAL	TRES PORTEÑAS
KM. PARCIALES	0,0	15,0	5,0	5,0
KM. RECORRIDOS	0,0	15,0	20,0	25,0
Costa de Araujo (C. a C. de Araujo y Fca. Tejera)	35	50	70	80
Nueva California (R. Prov. 41 y Talavera)		35	45	50
El Central			35	35
Tres Portenias				35

Dr. Natalio L. Mema Rodríguez
Sec. de Servicios Públicos
Gobierno de Mendoza

 Director de Adm.	Director Director	Director de Adm.
---	----------------------	------------------



GOBIERNO DE MENDOZA
SECRETARÍA DE SERVICIOS PÚBLICOS

DECRETO N°: 13/2022
RESOLUCIÓN N°: 005

ANEXO I (desde fecha de Resolución al 30/06/2022)

PRESTACIONES S.A. GRUPO 300	312
Denominación: 312 - LAVALLE - PARAMILLO.	

ETAPAS	LAVALLE	CHAÑARES	EL CARMEN PARAMILLO TRANQUERA
KM. PARCIALES	0,0	6,0	6,5
KM. RECORRIDOS	0,0	6,0	12,5
Lavalle (Plaza Lavalle)	35	35	50
Chañares (C. a C. de Araujo y Fca. Oficial)		35	50
El Carmen, Paramillo, Tranquera (S. Luis, C. Morón y Urculiza)			35

Dr. Natalio L. Mente Rodríguez
Sec. de Servicios Públicos
Gobierno de Mendoza

Dir. de Adm.	Director	Sec. de Transporte
--------------	----------	--------------------



GOBIERNO DE MENDOZA
SECRETARÍA DE SERVICIOS PÚBLICOS

DECRETO N°: 13/2022
RESOLUCIÓN N°: 005

ANEXO I (desde Fecha de Resolución al 30/06/2022)

PRESTACIONES S.A. GRUPO 300	313
Denominación: 313 - COSTA DE ARAUJO - LA BAJADA	

ETAPAS	COSTA DE ARAUJO	LA BAJADA
KM. PARCIALES	0,0	16,0
KM. RECORRIDOS	0,0	16,0
Costa de Araujo	35	35
La Bajada		35

Dr. Rafael L. Heredia Rodríguez
Sec. de Servicios Públicos
Gobierno de Mendoza

 Sr. de Araujo	Director	Director de Araujo
--	----------	--------------------



GOBIERNO DE MENDOZA
SECRETARÍA DE SERVICIOS PÚBLICOS

DECRETO N° : 13/2022

RESOLUCIÓN N° : 005


ANEXO I (desde Fecha de Resolución al 30/06/2022)

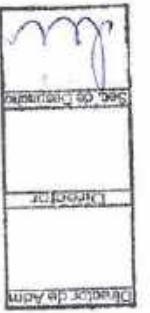
PRESTACIONES S.A. GRUPO 300

314

Denominación: 314 - COSTA DE ARAUJO - FINCA WILLIAMS

ETAPAS	COSTA DE ARAUJO	FINCA WILLIAMS
KM. PARCIALES	0,0	14,0
KM. RECORRIDOS	0,0	14,0
Costa de Araujo (C. a C. de Araujo y Fca. Telera)	35	50
Finca Williams		35


 Fabiana L. Herrera Rodríguez
 Sec. de Servicios Públicos
 Gobierno de Mendoza



GOBIERNO DE MENDOZA
SECRETARÍA DE SERVICIOS PÚBLICOS

DECRETO N°: 13/2022

RESOLUCIÓN N°: 005

ANEXO I (desde fecha de Resolución al 30/06/2022)


PRESTACIONES S.A. GRUPO 300

315

Denominación: 315 - LAVALLE - MENDOZA POR R.N. N° 40.
APERTURAS POR EL PASTAL YMOYANO

ETAPAS	MENDOZA	LA CUYANITA	SAN RAMÓN	ESCUELA N° 51	KILOMETRO 30	LAVALLE	ALTO DEL OLIVIDO	TRES DE MAYO	SIGUAZINI	ANDACOLLO	CROCO	JOCOILI	K 56
KM. PARCIALES	0,0	20,0	2,0	5,0	3,0	10,0	6,0	7,0	5,0	5,0	62,0	3,0	10,0
KM. RECORRIDOS	0,0	20,0	22,0	27,0	30,0	40,0	46,0	53,0	58,0	63,0	62,0	65,0	76,0
Mendoza (Alvarez Corbacho y Demerut)	35	60	50	70	100	100	105	126	126	126	105	105	126
La Cuyanita (Caril Viejo y Ruta 40)		35	35	35	50	70	100	100	100	100	100	100	105
San Ramon y Ruta 40			35	35	50	80	70	100	100	100	100	100	105
Escuela Nacional 51 y Ruta 40				35	35	50	60	80	100	100	100	100	105
Kilometro 30 y Ruta 40					36	50	50	80	80	100	100	100	105
Lavalle (San Martín y Callejon Altivo)						35	35	50	50	50	70	80	100
Alto del Olvido							35	35	50	50	50	70	70
Tres de Mayo								35	50	50	50	70	70
Siguazin									35	50	50	70	70
Andacollo										35	35	50	50
Croco											36	35	36
Jocoili												36	36
El 56													36

Dr. Natalio L. Heina Rodríguez
Sec. de Servicios Públicos
Gobierno de Mendoza



Director de Adm.		
Director		
Sec. de Despacho		



GOBIERNO DE MENDOZA
SECRETARÍA DE SERVICIOS PÚBLICOS

DECRETO N° : 13/2022
RESOLUCIÓN N° : 005.

ANEXO I (desde Fecha de Resolución al 30/05/2022)

PRESTACIONES S.A. GRUPO 300	316
Denominación: 316 LAVALLE - B° LA COLMENA	

ETAPAS	LAVALLE	BARRIO LA COLMENA
KM. PARCIALES	0,0	9,0
KM. RECORRIDOS	0,0	9,0
Lavalle (Plaza de Lavalle)	35	35
Barrio La Colmena		35

Dr. Natalio L. Mena Rodríguez
Sec. de Servicios Públicos
Gobierno de Mendoza

Director de Adm.	Director	Sec. de Despacho
------------------	----------	------------------



GOBIERNO DE MENDOZA
SECRETARÍA DE SERVICIOS PÚBLICOS

DECRETO N° : 13/2022

RESOLUCIÓN N° : 005.

ANEXO I (desde Fecha de Resolución al 30/06/2022)

PRESTACIONES S.A. GRUPO 300	317
Denominación: 317 - EXPRESO LAVALLE - MENDOZA.	

ETAPAS	MENDOZA	LA CUYANITA	SAN RAMÓN	ESCUELA N° 51	KILOMETRO 30	LAVALLE
KM. PARCIALES	0,0	20,0	2,0	6,0	3,0	10,0
KM. RECORRIDOS	0,0	19,8	21,8	26,8	29,8	39,8
Mendoza (Alvarez Condarco y Dorrego)	35	50	50	70	100	100
La Cuyanita (Caril Viejo y Ruta 40)		35	35	35	50	70
San Ramon y Ruta 40			35	35	50	50
Escuela Nacional 51 y Ruta 40				35	35	50
Kilometro 30 y Ruta 40					36	50
Lavalle (San Martín y Calleón Albino)						35

Mt. Natalia L. Herra Rodríguez
Sec. de Servicios Públicos
Gobierno de Mendoza



GOBIERNO DE MENDOZA
SECRETARÍA DE SERVICIOS PÚBLICOS

DECRETO N°: 13/2022

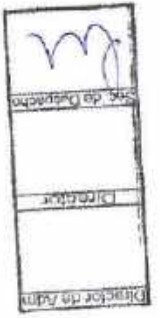
RESOLUCIÓN N°: 005.

ANEXO I (desde Fecha de Resolución al 30/06/2022)

PRESTACIONES S.A. GRUPO 300	318
Denominación: 318 - LAVALLE - TRES DE MAYO. ALARGUES A JOCOLÍ Y A KM. 56	

ETAPAS	LAVALLE	ALTO DEL OLVIDO	TRES DE MAYO	JOCOLÍ (CONTROL)	KM 56
KM. PARCIALES	0,0	6,0	7,0	12,0	6,0
KM. RECORRIDOS	0,0	6,0	13,0	25,0	31,0
Lavalle (San Martín y Callejón Albino)	35	35	50	80	100
Alto del Olvido		35	35	70	70
Tres de Mayo (Calle Administración)			25	50	50
Jocolí (Control)				35	35
Km 56					35

Dr. Natalio L. Niemas Rodríguez
Sec. de Servicios Públicos
Gobierno de Mendoza



GOBIERNO DE MENDOZA
SECRETARÍA DE SERVICIOS PÚBLICOS

DECRETO N°: 13/2022

RESOLUCIÓN N°: 005

ANEXO I (desde Fecha de Resolución al 30/06/2022)

PRESTACIONES S.A. GRUPO 300

319

Denominación: 319 - MENDOZA - JOCOLI - APERTURA POR HOSPITAL H. NOTTI

ETAPAS	MENDOZA	LA CUYANITA	SAN RAMÓN	ESCUELA N° 51	KILOMETRO 30	JOCOLI
KM. PARCIALES	0,0	20,0	2,0	6,0	3,0	26,0
KM. RECORRIDOS	0,0	20,0	22,0	27,0	30,0	56,0
Mendoza (Álvarez Condorco y Dorrego)	35	50	50	70	100	105
La Cuyanita (Camil Viejo y Ruta 40)		35	35	35	50	100
San Ramón y Ruta 40			35	35	50	100
Escuela Nacional 51 y Ruta 40				35	35	100
Kilometro 30 y Ruta 40					35	100
Jocoli						35

Dr. Natalio L. Héctor Rodríguez
Sec. de Servicios Públicos
Gobierno de Mendoza

 Director de Administración
Director
S.A. de Despecho



GOBIERNO DE MENDOZA
 SECRETARÍA DE SERVICIOS PÚBLICOS

DECRETO N° : 13/2022

RESOLUCIÓN N° : 005

ANEXO I (desde Fecha de Resolución al 30/06/2022)

PRESTACIONES S.A. GRUPO 300	320
Denominación: 320 - LAVALLE - COSTA DE ARAUJO - LAGUNAS DEL ROSARIO	

ETAPAS	LAVALLE	COSTA DE ARAUJO	LAGUNAS DEL ROSARIO
KM. PARCIALES	0,0	20,0	73,0
KM. RECORRIDOS	0,0	20,0	93,0
Lavalle	35	70	325
Costa de Araujo		35	275
Lagunas del Rosario			35

Dr. Natalio L. Herrera Rodríguez
 Sec. de Servicios Públicos
 Gobierno de Mendoza

 Sr. Director
Director
Director de Adm.



GOBIERNO DE MENDOZA
SECRETARÍA DE SERVICIOS PÚBLICOS


DECRETO N°: 13/2022
RESOLUCIÓN N°: 005

ANEXO I (desde Fecha de Resolución al 30/06/2022)

PRESTACIONES S.A. GRUPO 300	321
Denominación: 321 - COSTA DE ARAUJO - EL RETAMO	

ETAPAS	COSTA DE ARAUJO	EL RETAMO
KM. PARCIALES	0,0	160,7
KM. RECORRIDOS	0,0	160,7
Costa de Araujo	35	325
El Retamo	35	35

Dr. Natalio L. Mema Rodríguez
 Sec. de Servicios Públicos
 Gobierno de Mendoza



Director de Administración
Director de Asesoría
Director de Ejecución
Director de Operación



Gobierno de Mendoza
Secretaría de Servicios Públicos

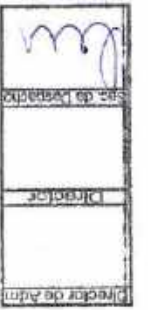
DECRETO N° : 13/2022
RESOLUCIÓN N° : 005

ANEXO I (desde Fecha de Resolución al 30/06/2022)

ANDESIMAR S.A.

GRUPO 400

Dr. Natalio L. Mema Rodríguez
Sec. de Servicios Públicos
Gobierno de Mendoza



GOBIERNO DE MENDOZA
SECRETARÍA DE SERVICIOS PÚBLICOS

DECRETO N°: 13/2022

RESOLUCIÓN N°: 005

ANEXO I (desde Fecha de Resolución al 30/06/2022)

GRUPO 400 - ZONA CORDILLERANA

401

Denominación: 401 MENDOZA A LAS CUEVAS

ETAPAS	Lujan de Cuyo	Destilera	Las Avispas	Potrerillos	Los Arboles	Cerro Negro	Uspallata	Polvaredas	Punta de Vacas	Penitentes	Puente de Inca	Las Leñas	Las Cuevas
KM. PARCIALES		18.0	15.0	12.0	10.0	27.0	31.0	38.0	14.0	9.0	7.0	7.0	7.0
KM. RECORRIDOS	19.0	35.0	50.0	62.0	72.0	99.0	120.0	158.0	173.0	182.0	189.0	196.0	203.0
Mendoza	45	100	115	165	185	265	405	450	465	475	475	475	475
Lujan de Cuyo	36	45	70	125	155	210	335	395	405	420	435	435	450
Destilera		35	45	70	85	155	280	325	365	395	395	395	405
Las Avispas			35	70	85	140	255	310	350	365	380	390	395
Potrerillos				35	45	115	295	310	335	365	385	390	395
Los Arboles					35	35	155	295	310	335	350	355	365
Cerro Negro						35	165	265	280	310	335	365	380
Uspallata							35	115	170	210	255	265	280
Polvaredas								35	45	70	100	115	140
Punta de Vacas									35	55	55	70	100
Penitentes										35	45	55	70
Puente de Inca											35	45	55
Las Leñas												35	36
Las Cuevas													35

Dr. Natalio L. Mena Rodríguez
Sec. de Servicios Públicos
Gobierno de Mendoza



Gobierno de Mendoza
SECRETARÍA DE SERVICIOS PÚBLICOS

DECRETO N°: 13/2022

RESOLUCIÓN N°: 005

ANEXO I (desde Fecha de Resolución al 30/06/2022)

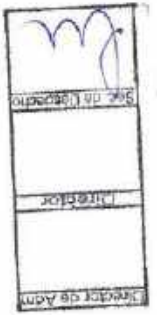
GRUPO 400 - ZONA CORDILLERANA

401

**Denominación: 401 MENDOZA A LAS CUEVAS
DIFERENCIAL PLANTA BAJA - Aprobado por Resolución Ministerial N° 1141 del 15/04/2014**

ETAPAS	Luján de Cuyo	Destierna	Las Avispas	Potreriños	Los Arboles	Cerro Negro	Uspallata	Polarizadas	Punta de Vacas	Penitentes	Puente de Inca	Las Leñas	Las Cuevas
KM. PARCIALES	19,0	16,0	15,0	12,0	10,0	27,0	31,0	39,0	14,0	9,0	7,0	7,0	7,0
KM. RECORRIDOS	19,0	35,0	50,0	62,0	72,0	89,0	120,0	159,0	173,0	182,0	189,0	196,0	203,0
Mendoza	45	100	116	155	195	265	405	505	560	590	590	590	905
Luján de Cuyo	35	45	70	125	155	210	335	405	505	535	535	520	545
Destierna		35	45	70	85	155	280	365	450	490	490	475	505
Las Avispas			35	70	85	140	255	350	390	465	465	465	490
Potreriños				35	45	115	255	335	350	455	465	465	475
Los Arboles					35	35	140	310	310	380	465	465	475
Cerro Negro							35	285	280	350	395	405	420
Uspallata							35	405	195	210	255	265	280
Polarizadas								35	45	70	100	55	165
Punta de Vacas									35	45	55	55	109
Penitentes										35	45	55	70
Puente de Inca											35	45	55
Las Leñas												35	45
Las Cuevas													35

Dr. Natalio L. Mena Rodríguez
Sec. de Servicios Públicos
Gobierno de Mendoza



GOBIERNO DE MENDOZA
SECRETARÍA DE SERVICIOS PÚBLICOS

DECRETO N°: 13/2022

RESOLUCIÓN N°: 005

ANEXO I (desde Fecha de Resolución al 30/06/2022)

GRUPO 400 - ZONA CORDILLERANA

402

Denominación: 402 MENDOZA - USPALLATA (DIRECTO)

Servicio Diferencial	USPALLATA
KM. PARCIALES	120,0
KM. RECORRIDOS	120,0
MENDOZA	490


GRUPO 400 - ZONA CORDILLERANA

402

Denominación: 402 MENDOZA - USPALLATA

ETAPAS	Luján de Cuyo	Destilería	Las Avispas	Poterillos	Los Arboles	Cerro Negro	Usallata
KM. PARCIALES		18,0	15,0	6,0	6,0	27,0	31,0
KM. RECORRIDOS	19,0	35,0	50,0	56,0	62,0	89,0	120,0
Mendoza	36	100	115	155	195	255	405
Luján de Cuyo	35	45	70	125	155	195	335
Destilería		35		70	85	155	280
Las Avispas			35	70	85	125	255
Poterillos				35	45	100	255
Los Arboles					35	35	140
Cerro Negro						35	140
Usallata							35

Mariano L. Menéndez Rodríguez
Secretario de Servicios Públicos
Gobierno de Mendoza

 Sr. de Despacho	
Director	
Director de Adm.	




GOBIERNO DE MENDOZA
SECRETARÍA DE SERVICIOS PÚBLICOS

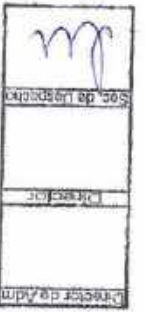
DECRETO N°: 13/2022
RESOLUCIÓN N°: **005**

ANEXO I (desde Fecha de Resolución al 30/06/2022)

GRUPO 400 - ZONA CORDILLERANA	403
Denominación: 403 URBANO USPALLATA	

ETAPAS	Uspallata
KM. PARCIALES	120,0
KM. RECORRIDOS	120,0
Uspallata	35


 Dr. Natalio L. Menna Rodríguez
 Sec. de Servicios Públicos
 Gobierno de Mendoza



GOBIERNO DE MENDOZA
SECRETARÍA DE SERVICIOS PÚBLICOS

DECRETO N°: 13/2022

RESOLUCIÓN N°: 005

ANEXO I (desde Fecha de Resolución al 30/06/2022)

GRUPO 400 - ZONA CORDILLERANA

404

Denominación: 404 MENDOZA - CACHEUTA

Servicio Común	LUJAN	VISTALBA	PANAMERICANA	NATAN	CACHEUTA
MENDOZA	45	85	85	90	125
LUJAN (hasta Rotonda Virgen)	35	35	35	45	70
VISTALBA (hasta Camping SUTE)			35	35	45
PANAMERICANA (hasta Acceso Crucerita)				35	45
NATAN (Hasta Ex Colonia Jorbe)					45
CACHEUTA (hasta Puente Colgante)					35

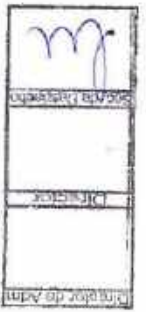
GRUPO 400 - ZONA CORDILLERANA

404

Denominación: 404 MENDOZA - CACHEUTA (DIRECTO)

Servicio Diferencial	CACHEUTA
KM. PARCIALES	45,6
KM. RECORRIDOS	45,6
MENDOZA	170

Dr. Natalia L. Mema Rodríguez
Sec. de Servicios Públicos
Gobierno de Mendoza



GOBIERNO DE MENDOZA
SECRETARÍA DE SERVICIOS PÚBLICOS

DECRETO N° : 13/2022

RESOLUCIÓN N° : 005

ANEXO I (desde Fecha de Resolución al 30/06/2022)

GRUPO 400 - ZONA CORDILLERANA

404

Denominación: 404 MENDOZA - CACHEUTA (DIRECTO)
DIFERENCIAL Bus de 2 pisos y servicio de refrigerio

Servicio Diferencial	CACHEUTA
KM. PARCIALES	45,8
KM. RECORRIDOS	45,8
MENDOZA	205

GRUPO 400 - ZONA CORDILLERANA

404

Denominación: 404 MENDOZA - NATAN (DIRECTO)
DIFERENCIAL Bus de 2 pisos y servicio de refrigerio

Servicio Diferencial	NATAN
KM. PARCIALES	36,0
KM. RECORRIDOS	36,0
MENDOZA	160


GRUPO 400 - ZONA CORDILLERANA

404

Denominación: 404 LUJÁN - NATAN - CACHEUTA (DIRECTO)
DIFERENCIAL Bus de 2 pisos y servicio de refrigerio

Servicio Diferencial	NATAN	CACHEUTA
KM. PARCIALES	15,5	9,8
KM. RECORRIDOS	15,5	25,3
LUJÁN	75	120

Dr. Natalio L. Merina Rodríguez
Sec. de Servicios Públicos
Gobierno de Mendoza


Sec. de Recorrido
Director de Adm.



GOBIERNO DE MENDOZA
SECRETARÍA DE SERVICIOS PÚBLICOS

DECRETO N°: 13/2022

RESOLUCIÓN N°: 005

ANEXO I (desde fecha de Resolución al 30/06/2022)

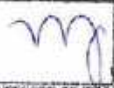
GRUPO 400 - ZONA CORDILLERANA

Denominación: 405 MENDOZA A PIEDRAS BLANCAS

405

ETAPAS	LUJAN	D. CIPOLLETTI	BRANSEN	DESTILERIA	LAS AVISPAS	POTRERILLOS	CHACRITAS	EL SALTO	MANANTIALES	LAS VEGAS	PIEDRAS BLANCAS
MENDOZA	45	50	55	100	115	155	185	210	240	210	240
LUJAN	35	45	45	45	55	125	140	185	195	185	195
D.CIPOLLETTI		35	35	35	45	100	140	185	195	185	195
BRANSEN			35	35	45	85	140	170	185	170	185
DESTILERIA				35	45	70	125	185	155	155	155
LAS AVISPAS					35	85	115	125	140	125	140
POTRERILLOS						35	45	85	85	85	95
CHACRITAS							35	55	55	55	55
EL SALTO								35	35	55	55
MANANTIALES									35	55	55
LAS VEGAS										35	35
PIEDRAS BLANCAS											35

Dr. Natalio L. Mama Rodríguez
Sec. de Servicios Públicos
Gobierno de Mendoza

 Sec. de Asesoría	
Director	
Director de Adm.	



GOBIERNO DE MENDOZA
SECRETARÍA DE SERVICIOS PÚBLICOS

DECRETO N°: 13/2022

RESOLUCIÓN N°: 005

ANEXO I (desde fecha de Resolución al 30/06/2022)

GRUPO 400 - ZONA CORDILLERANA

406

Denominación: 406 MENDOZA A PENITENCIARIA (ALMAFUERTE)

ETAPAS	Luján de Cuyo	Dique Cipolletti	Bransén	Destilería	Penitenciaría
Mendoza	45	45	55	100	140
Luján de Cuyo	35	35	45	55	70
Dique Cipolletti		35	35	35	55
Bransén			35		45
Destilería				35	35

Dr. Néstor L. Mema Rodríguez
Sec. de Servicios Públicos
Gobierno de Mendoza



GOBIERNO DE MENDOZA
SECRETARÍA DE SERVICIOS PÚBLICOS

DECRETO N°: 13/2022

RESOLUCIÓN N°: 00-5

ANEXO I (desde Fecha de Resolución al 30/06/2022)

GRUPO 400 - ZONA CORDILLERANA

407

Denominación: 407 POTRERILLOS - MANANTIALES - PIEDRAS BLANCAS

ETAPAS	POTRERILLOS	CHACRITAS	EL SALTO	MANANTIALES	LAS VEGAS	PIEDRAS BLANCAS	LOS ZORZALES
POTRERILLOS	35	35	85	85	85	85	85
CHACRITAS		35	45	45	55	55	55
EL SALTO			35	35	55	55	55
MANANTIALES				35	55	55	65
LAS VEGAS					35	35	35
PIEDRAS BLANCAS						35	45
LOS ZORZALES							35

Dr. Natalio L. Mena Rodríguez
Sec. de Servicios Públicos
Gobierno de Mendoza


Sub. de Inspección
Director
Inspector de Aduana



GOBIERNO DE MENDOZA
SECRETARÍA DE SERVICIOS PÚBLICOS

DECRETO N°: 13/2022
RESOLUCIÓN N°: 005

ANEXO I (desde fecha de Resolución al 30/06/2022)

ISELIN S.A.

GRUPO 510

Dr. Natalio L. Nema Rodríguez
Sec. de Servicios Públicos
Gobierno de Mendoza



GOBIERNO DE MENDOZA
SECRETARÍA DE SERVICIOS PÚBLICOS

DECRETO N°: 13/2022

RESOLUCIÓN N°: 005

ANEXO I (desde Fecha de Resolución al 30/06/2022)

ISELIN S.A. GRUPO 510

Denominación: 511 CUADRO NACIONAL - AMAPOLA - IZUEL

511

ETAPAS	CUADRO NACIONAL O CUADRO BOMBAL	RUTA N° 146 Y SARMIENTO	ESALAS Y LAS ARABIAS	BOLIVAR Y AVDA. MITRE	CENTRO BALLOFFET E HIRIGROYEN	LOS SAUCE Y AVDA BALLOFFET	AMAPOLA Y RUTA N° 143	E DE LOS ANDES Y RUTA N° 143 GUTIERREZ Y RUTA N° 143	CFA QUIROGA Y E DE LOS ANDES	LA VILINA BARRIO INALICAN	IZUEL
KM. PARCIALES	2,5	1,5	1,3	1,7	3,0	3,0	3,0	4,0	2,0	5,5	3,5
KM. RECORRIDOS	2,5	4,0	5,3	7,0	10,0	13,0	16,0	20,0	22,0	27,5	31,0
CUADRO NACIONAL O CUADRO BOMBAL	36	35	46	50	50	65	85	100	110	115	115
RUTA N° 146 Y SARMIENTO			36	45	50	50	65	85	100	110	110
EST. SALAS Y LAS ARABIAS				35	45	50	50	65	85	100	100
BOLIVAR Y AVDA. MITRE					35	45	50	50	65	85	85
AVDA. MITRE Y PATRICIAS MENDOCINAS (CENTRO)						35	45	50	65	70	70
LOS SAUCES Y AVDA. BALLOFFET							35	50	50	65	65
AMAPOLA Y RUTA N° 143								35	45	50	50
EJERCITO DE LOS ANDES / GUTIERREZ Y RUTA N° 143									35	45	45
C.F.A. - QUIROGA Y EJERCITO DE LOS ANDES										35	35
LA VILINA BARRIO INALICAN											35

Dr. Natalio L. Mena Rodríguez
Soc. de Servicios Públicos
Gobierno de Mendoza

	Dir. de Asesoría
	Director de Adm.



GOBIERNO DE AREQUIPA
SECRETARÍA DE SERVICIOS PÚBLICOS

DECRETO N°: 13/2022

RESOLUCIÓN N°: 005

ANEXO I (desde Fecha de Resolución al 30/06/2022)

ISELIN S.A. GRUPO 510

512

Denominación: 512 UNION OBRERA - BARRIO CRISTIANO - CON ALARGUE EL CERRITO

ETAPAS	CALLAO Y ZAPATA	CALLAO Y CHAGABUCO	A. CALLE Y 12 OCTUBRE ó TIRASSO Y NANUNCURA	A. CALLE ó TIRASSO Y LASSA	A. CALLE ó TIRASSO Y SCHIAVONE	A. CALLE ó TIRASSO Y SPINELLI (CERRITO)
KM. PARCIALES	3,0	1,0	4,0	3,0	1,0	2,0
KM. RECORRIDOS	3,0	4,0	8,0	11,0	12,0	14,0
H. YRIGOVEN Y ALMAFUERTE	35	45	45	50	65	80
CALLAO Y ZAPATA		35	35	45	50	65
CALLAO Y CHAGABUCO			35	45	50	65
A. CALLE Y 12 OCTUBRE ó TIRASSO Y NANUNCURA				35	45	50
A. CALLE ó TIRASSO Y LASSA					35	45
A. CALLE ó TIRASSO Y SCHIAVONE						35

Dr. Roberto L. Sierra Rodríguez
Dir. de Servicios Públicos
Gobierno de Arequipa



Director de Adm.	Director	Sec. de Tránsito
------------------	----------	------------------



GOBIERNO DE MEMBUZA
SECRETARÍA DE SERVICIOS PÚBLICOS

DECRETO N° : 13/2022

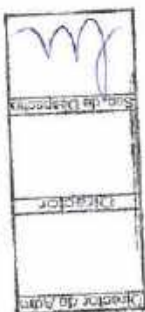
RESOLUCIÓN N° : 005

ANEXO I (desde Fecha de Resolución al 30/06/2022)

ISELIN S.A. GRUPO 510	513
Denominación: 513 BARRIO UNIMEV - CEMENTERIO - BARRIO LIBERTAD	

ETAPAS	COMODORO PI O URQUIZA	MORENO E H YRIGOYEN CENTRO BARCALA Y AVDA. COLON	UNIMEV O BOLIVAR
KM. PARCIALES	2,0	4,0	4,5
KM. RECORRIDOS	2,0	6,0	10,5
CEMENTERIO	35	45	85
COMODORO PI O URQUIZA		35	45
MORENO E H YRIGOYEN CENTRO BARCALA Y AVDA. COLON			35

Dr. Natalio L. Mena Rodríguez
Sec. de Servicios Públicos
Gobierno de Mendoza



GOBIERNO DE MENDOZA
SECRETARÍA DE SERVICIOS PÚBLICOS

DECRETO N°: 13/2022

RESOLUCIÓN N°: 005

ANEXO I (desde fecha de Resolución al 30/06/2022)

ISELIN S.A. GRUPO 510

514

Denominación: 514 B° VALLE GRANDE - B° DOCENTE - EL MOLINO -
CEMENTERIO

ETAPAS	CASTELLI Y URQUIZA	H. YRIGOYEN E IZUEL	BARRIO VALLE GRANDE	EL MOLINO
KM. PARCIALES	1,5	2,4	5,2	4,0
KM. RECORRIDOS	1,8	4,0	9,2	13,2
CEMENTERIO	35	45	45	66
CASTELLI Y URQUIZA		35	35	66
H. YRIGOYEN E IZUEL			35	45
BARRIO VALLE GRANDE				35

Dr. Natalio L. Herra Rodríguez
Sec. de Servicios Públicos
Gobierno de Mendoza



GOBIERNO DE MENDOZA
SECRETARÍA DE SERVICIOS PÚBLICOS

DECRETO N°: 13/2022

RESOLUCIÓN N°:

005

ANEXO I (desde Fecha de Resolución al 30/06/2022)

ISELIN S.A. GRUPO 510

515

Denominación: 515 SAN RAFAEL - VALLE GRANDE - DIQUE EL NIHUIL

ETAPAS	PIEDRO VARGAS Y LOS SAUCES	RTA N° 143 Y AMAPOLA	RTA N° 143 Y CUBILLOS	QUIROGA Y CUBILLOS	CUBILLOS Y SANTA ROSA	SANTA ROSA Y E. DE LOS ANDES	ESQUINA CASADO	FINCA MORA	FINCA RINCON DEL ATUEL	LAGO CHICO	DIQUE VALLE GRANDE	CANON DEL ATUEL	DIQUE EL NIHUIL
KM. PARCIALES	3,0	3,0	5,0	3,0	4,0	1,0	2,0	3,0	9,0	12,0	4,0	20,0	30,0
KM. RECORRIDOS	3,0	6,0	11,0	14,0	18,0	19,0	21,0	24,0	33,0	45,0	49,0	69,0	99,0
COIRONEL SUAREZ 255	35	50	60	65	70	70	70	100	110	160	215	310	385
PEDRO VARGAS Y LOS SAUCES		95	50	50	65	70	70	100	105	160	215	310	385
BALLOFFET Y AMAPOLA			35	45	50	65	70	85	100	150	175	280	350
RTA N° 143 Y CUBILLOS				35	45	50	55	70	70	125	160	280	350
QUIROGA Y CUBILLOS					35	45	50	65	70	110	150	280	310
CUBILLOS Y SANTA ROSA						35	45	50	65	110	150	255	310
SANTA ROSA Y EJERCITO DE LOS ANDES							35	45	55	110	150	255	310
ESQUINA CASADO								35	45	100	130	230	310
FINCA MORA									35	70	105	230	280
FINCA RINCON DEL ATUEL										70	105	230	280
LAGO CHICO											95	190	280
DIQUE VALLE GRANDE												115	175
CANON DEL ATUEL													115

Dr. Natalia L. Menna Rodríguez
Sec. de Servicios Públicos
Gobierno de Mendoza



GOBIERNO DE MENDOZA
SECRETARÍA DE SERVICIOS PÚBLICOS

DECRETO N°: 13/2022

RESOLUCIÓN N°: 005

ANEXO I (desde Fecha de Resolución al 30/06/2022)

ISELIN S.A. GRUPO 510

Denominación: 518 COLONIA ESPAÑOLA

516

ETAPAS	DESCANZO	CALICANTO	SOL DE MAYO	CUADRO NACIONAL	CASA DISANTO	EL 43	ESTANCIA LA ESTRELLA	PUENTE LA NORA	NAVARRO	FINCA RANEA	FINCA AGUIRRE	LA MARINA	FINCA LA RESOLANA	
KM. PARCIALES	1,7	1,3	1,5	2,5	3,0	3,0	3,0	3,0	3,0	3,0	3,0	3,0	3,0	
KM. RECORRIDOS	1,7	3,0	4,5	7,0	10,0	13,0	16,0	19,0	22,0	25,0	28,0	31,0	34,0	
CORONEL SUAREZ 255	35	45	50	60	50	95	70	70	85	100	105	110	105	
MITRE Y BOLIVAR		35	45	50	50	50	65	70	70	85	100	105	110	
CALICANTO			35	45	50	50	50	65	70	85	100	105	110	
SOL DE MAYO				35	45	50	50	65	65	85	100	105	110	
CUADRO NACIONAL					35	45	50	50	50	65	70	100	100	
CASA DISANTO						35	45	50	50	50	65	70	70	
EL 43							35	45	60	50	50	85	70	
C. A. ESTANCIA LA ESTRELLA								35	45	50	50	65	65	
PUENTE LA NORA									35	45	50	60	50	
NAVARRO										35	45	50	50	
FINCA RANEA											35	60	50	
FINCA AGUIRRE													45	
FINCA LA MARINA														35

Dr. Natalio L. Niema Rodríguez
Sec. de Servicios Públicos
Gobierno de Mendoza



GOBIERNO DE MENDOZA
SECRETARÍA DE SERVICIOS PÚBLICOS

DECRETO N°: 13/2022

RESOLUCIÓN N°:

005

ANEXO I (desde Fecha de Resolución al 30/06/2022)

ISELINS S.A. GRUPO 510

Denominación: 517 SAN RAFAEL - MALVINAS SUR (POR ESCORIAL)

517

ETAPAS	PEDRO VARGAS Y LOS SAUCES	RUTA NAC. 143 Y AMAPOLA	RUTA NAC. 143 Y EJERCITO DE LOS ANDES	QUIROGA Y EJERCITO DE LOS ANDES	BARRIO INALICAN - RAMA CAIDA	RIO SECO Y GUTIERREZ	LA CORREINA	RIO ATUEL	FINCA EL ESCORIAL	FINCA VARGAS	MALVINAS	FINCA PRIETO	MALVINAS SUR
KM. PARCIALES	3,0	3,0	5,0	3,0	3,0	3,0	3,0	3,0	3,0	4,0	6,5	4,0	6,0
KM. RECORRIDOS	3,0	6,0	11,0	14,0	17,0	20,0	23,0	26,0	28,0	33,0	39,5	43,5	48,5
CORONEL SUAREZ 266	35	50	50	66	70	70	70	100	105	110	150	160	160
PEDRO VARGAS Y LOS SAUCES		35	50	50	66	70	70	100	100	110	110	160	160
RUTA NAC. 143 Y AMAPOLA			35	45	50	65	65	100	100	105	110	160	160
RUTA NAC. 143 Y EJERCITO DE LOS ANDES				35	45	50	65	70	70	100	100	195	190
QUIROGA Y EJERCITO DE LOS ANDES					35	45	50	65	70	70	70	100	110
BARRIO INALICAN - RAMA CAIDA						35	35	50	65	70	70	100	110
RIO SECO Y GUTIERREZ							35	45	50	65	70	70	100
LA CORREINA								35	45	50	65	70	100
RIO ATUEL									35	46	50	65	70
FINCA EL ESCORIAL										35	46	50	95
FINCA VARGAS											35	45	50
MALVINAS												35	80
FINCA PRIETO													35

Ct. Natalia L. Nema Rodríguez
Sec. de Servicios Públicos
Gobierno de Mendoza



GOBIERNO DE MENDOZA
SECRETARÍA DE SERVICIOS PÚBLICOS

DECRETO N°: 13/2022

RESOLUCIÓN N°:

0-5

ANEXO I (desde fecha de Resolución al 30/06/2022)

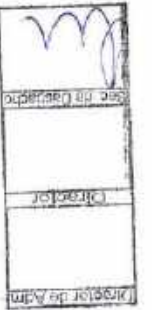
ISELIN S.A. GRUPO 510

518

Denominación: 518 SAN RAFAEL - MALVINAS SUR (POR SALTO DE LAS ROSAS)

ETAPAS	AVDA. MITRE Y BOLIVAR	AVDA. MITRE Y TIERRA DEL FUEGO	AVDA. MITRE Y TIERRA DEL FUEGO	RUTA NAC. 146 Y SARMIENTO	ZAMORA	LA PICHANA	VICTOR WEINERT	SALTO DE LAS ROSAS	RIO ATUEL	ALMACEN DIP	GARCIA FRIAS	MALVINAS	FINCA PRIETO	MALVINAS SUR
KM. PARCIALES	1,7	1,3	3,0	3,0	3,0	4,5	2,0	4,0	7,0	6,0	3,0	4,0	4,0	5,0
KM. RECORRIDOS	1,7	3,0	6,0	9,0	12,5	16,5	19,5	26,5	32,5	36,5	39,5	43,5	49,5	
CORONEL SUAREZ 255	35	45	50	50	65	70	80	80	100	100	110	150	150	150
AVDA. MITRE Y BOLIVAR		35	45	80	80	85	85	85	100	100	110	150	150	150
AVDA. MITRE Y TIERRA DEL FUEGO			35	45	50	50	50	55	85	85	100	110	150	150
RUTA NAC. 146 Y SARMIENTO				35	45	50	50	90	95	85	85	100	110	150
ZAMORA					35	45	45	50	85	85	85	100	110	150
LA PICHANA						35	35	45	50	65	85	85	100	110
VICTOR WEINERT							35	45	50	65	85	85	100	110
SALTO DE LAS ROSAS								35	45	50	65	85	100	110
RIO ATUEL									35	45	50	65	70	70
ALMACEN DIP										35	45	50	50	50
GARCIA FRIAS											35	45	45	50
MALVINAS												35	35	50
FINCA PRIETO													35	35

Dr. Natalia L. Niemi Rodríguez
Sec. de Servicios Públicos
Gobierno de Mendoza



GOBIERNO DE MENDOZA
SECRETARÍA DE SERVICIOS PÚBLICOS

DECRETO N°: 13/2022

RESOLUCIÓN N°: 005

ANEXO I (desde fecha de Resolución al 30/06/2022)

ISELIN S.A. GRUPO 510

519

Denominación: 519 SAN RAFAEL - LA LLAVE (X GOUDGE) - C. CASTILLO

ETAPAS	MITRE	S.MAYO	RODRIG	ZAMORA	PICHANA	C.RODRIG	P.NIVEL	GOUDGE	3 PTES.	ESC. LOPEZ	V.PADILLA	ESCANDES	R.ISELIN	ESC. SECUND
KM. PARCIALES		6,2	3,2	2,1	3,2	2,1	5,3	3,3	2,2	6,8	7,6	4,4	6	2
KM. RECORRIDOS		6,2	9,4	11,5	14,7	16,8	22,1	25,4	27,6	34,4	42	46,4	52,4	54,4
San Rafael	35	45	50	50	65	70	95	95	100	110	110	125	125	125
Sol de Mayo		35	45	50	50	65	70	70	95	105	105	110	125	125
Rodrigo			35	45	50	55	65	65	70	95	95	105	105	105
Zamora				35	45	45	55	65	70	70	70	95	105	105
Pichana					35	35	55	55	65	70	70	95	105	105
C.Rodriguez						35	35	45	65	65	65	70	95	95
Paso Nivel							35	35	45	65	65	70	70	65
GoUDGE								35	35	45	55	65	70	70
3 Puentes									35	36	45	65	65	65
Esc. Lopez										35	35	45	55	55
V. Padilla											35	35	45	55
Esc. P. Andes												35	35	45
R. Iselin													35	35
Esc. Secund														35

Dr. Natalio L. Nema Rodríguez
Sec de Servicios Públicos
Gobierno de Mendoza



GOBIERNO DE MENDOZA
SECRETARÍA DE SERVICIOS PÚBLICOS

DECRETO N°: 13/2022

RESOLUCIÓN N°: 005

ANEXO I (desde Fecha de Resolución al 30/06/2022)

ISELIN S.A. GRUPO 510

520

Denominación: 520 SAN RAFAEL - MONTE COMAN (X GOUDGE)

ETAPAS	MITRE	S.MAYO	RODRIG	ZAMORA	PICHANA	C.RODRIG	P.NIVEL	GOUDGE	3 PTES.	COLOMER	C.RUBIO	RISELIN	F.SANCHEZ	DIAGONAL	M.COMAN
KM.PARCIALES		6,2	3,2	2,1	3,2	2	5,3	3,2	2,2	3,9	3,1	4,1	4	4,1	9,9
KM.RECORRIDOS		6,2	9,4	18,5	14,7	16,7	22	25,2	27,4	31,3	34,4	38,5	42,5	45,6	56,2
San Rafael	35	45	50	50	55	70	95	95	105	120	125	125	155	175	175
Sol de Mayo		35	45	50	50	55	70	70	95	105	125	125	155	175	175
Rodrigo			35	45	50	55	65	65	70	95	105	105	125	155	155
Zamora				35	45	45	55	65	70	95	105	105	125	155	155
Pichana					36	36	66	66	66	66	106	106	125	166	166
C. Rodriguez						35	35	45	55	65	95	95	125	155	155
Paso Nivel							35	35	45	55	65	70	105	125	125
Gouge								35	35	45	65	70	105	125	125
3 Puentes									36	35	65	70	105	105	105
Colomer										35	35	55	70	95	95
C. Rubio											35	35	65	95	70
Riselin												35	35	55	70
Fca Sanchez													35	35	55
Diagonal														35	35
M Coman															35

L. Natalia L. Linares Rodríguez
Sec de Servicios Públicos
Gobierno de Mendoza



Gobierno de Mendoza
SECRETARÍA DE SERVICIOS PÚBLICOS

DECRETO N°: 13/2022

RESOLUCIÓN N°:

005.

ANEXO I (desde Fecha de Resolución al 30/06/2022)

ISELIN S.A. GRUPO 510

522

Denominación: 522 SAN RAFAEL - MALARGUE

ETAPAS	C.BENEGAS	C.DE LOS TERNEROS	P. A NIVEL (R.144)	DESVIO EL NIHUIL	LAS SALINAS	AGUA NUEVA	LOS POCITOS	EL SOSNEADO	COIHUECO	RIO SALADO	EL CHACAY	MALARGUE
KM. PARCIALES	17,0	18,0	6,0	14,0	21,0	27,0	19,0	25,0	11,0	10,0	18,0	13,0
KM. RECORRIDOS	17,0	35,0	41,0	55,0	76,0	103,0	122,0	147,0	158,0	168,0	186,0	199,0
San Rafael	85	105	115	150	175	225	310	405	430	440	470	540
C. Benegas		50	55	100	150	195	295	350	370	400	440	455
C. de los Terneros			35	55	100	155	230	310	350	380	395	430
P. a Nivel (R. 144)				35	80	150	225	280	325	350	380	400
Desvio El Nihuil					50	80	225	240	280	315	345	380
Las Salinas						70	170	225	230	280	295	325
Agua Nueva							70	175	205	220	245	275
Los Pocitos								100	125	145	175	185
El Sosneado									50	70	100	140
Coihueco										50	55	100
Rio Salado											50	90
El Chacay												80

Dr. Natalia C. Medina Rodríguez
Sec. de Servicios Públicos
Gobierno de Mendoza

Director en Adm.			
Director			
Sec. de Legación			



GOBIERNO DE MENDOZA
SECRETARÍA DE SERVICIOS PÚBLICOS

DECRETO N°: 13/2022

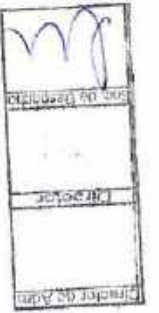
RESOLUCIÓN N°: 005.

ANEXO I (desde Fecha de Resolución al 30/06/2022)

ISELINS.A. GRUPO 510	523
Denominación: 523 - MENDOZA - SAN RAFAEL	

ETAPAS	P. DE LAS CARRETAS	LA TOSCA S.R.	SAN RAFAEL
KM. PARCIALES	135,6	81,8	17,8
KM. RECORRIDOS	135,6	217,2	235,0
MENDOZA	395	450	540
TUNUYAN	210	265	335
EUGENIO BUSTOS	170	210	280
PAREDITAS	55	140	265
PASO DE LAS CARRETAS		100	225
LA TOSCA S.R.			125

Dr. Mateo L. María Rodríguez
Sec. de Servicios Públicos
Gobierno de Mendoza



Gobierno de Mendoza
SECRETARÍA DE SERVICIOS PÚBLICOS

DECRETO N°: 13/2022

RESOLUCIÓN N°: 005

ANEXO I (desde Fecha de Resolución al 30/06/2022)

ISELIN S.A. GRUPO 510

524

Denominación: 524 San Rafael - Las Leñas

ETAPAS	C. BENEGAS	C. TERNEROS	PASO A NIVEL	DESVIO EL NIHUIL	E LAS SALINAS	AGUA NUEVA	LOS POCITOS	EL SOSNEADO	COIHUECO	RIO SALADO	LOS MOLLES	LAS LEÑAS
KM. PARCIALES	17,0	18,0	6,0	14,0	21,0	27,0	19,0	25,0	11,0	10,0	40,0	14,0
KM. RECORRIDOS	17,0	35,0	41,0	55,0	76,0	103,0	122,0	147,0	158,0	168,0	208,0	222,0
SAN RAFAEL	86	106	116	150	175	225	310	405	430	440	520	605
CUADRO BENEGAS		50	95	100	150	185	265	350	370	400	485	520
C. TERNEROS			35	55	100	155	230	310	350	380	430	470
PASO A NIVEL				50	80	150	225	280	325	350	430	455
DESVIO EL NIHUIL					50	80	225	240	290	315	405	450
E. LAS SALINAS						70	170	225	230	260	335	395
AGUA NUEVA							70	175	205	220	290	325
LOS POCITOS								100	125	145	205	240
EL SOSNEADO									50	70	150	185
COIHUECO										50	80	150
RIO SALADO											80	125
LOS MOLLES												35

Dr. Nicolás L. Menéndez Rodríguez
Sec. de Servicios Públicos
Gobierno de Mendoza



GOBIERNO DE MENDOZA
SECRETARÍA DE SERVICIOS PÚBLICOS

DECRETO N°: 13/2022

RESOLUCIÓN N°: 005

ANEXO I (desde fecha de Resolución al 30/06/2022)

ISELIN S.A. GRUPO 510

576

Denominación: 576 SAN RAFAEL - MONTE COMAN (X CNIA ELENA)

ETAPAS	MITRE	S.MAYO	RODRIG	BOMBAL	EALGAR	P.VALID	AFORTES	RESOL	C. LARA	P.LL.VIE	RISELIN	F.SANCH	DIAGONAL	M.COMAN
KM. PARCALES		6,1	3	1,5	10	3,8	2,3	1,8	4,1	3,1	4,3	4,1	4,1	8,5
KM. RECORRIDOS		6,1	9,1	10,6	20,6	24,4	26,7	28,5	32,6	35,7	40	44,1	48,2	57,7
San Rafael	35	45	50	55	70	70	95	95	105	105	125	125	175	175
Sol de Mayo		35	45	45	65	65	95	95	105	105	125	125	175	175
Rodrigo			35	35	55	55	65	65	70	70	105	105	125	125
Bombal				35	35	45	55	55	70	70	105	105	125	125
Esc. Algarrobal					35	35	45	55	65	65	95	95	105	105
P. Validad						35	35	45	65	65	95	95	105	105
A. Fortes							35	35	55	55	70	70	105	105
Resolana								35	35	55	70	70	105	105
Casa Lara									35	35	55	55	70	70
Pte. Llave Vieja										35	55	55	70	70
Ribeirin											35	35	55	55
Fca. Sanchez												35	35	55
Diagonal													35	35
Monte Comán														35

Dr. Natalio L. María Rodríguez
Sec. de Servicios Públicos
Gobierno de Mendoza



GOBIERNO DE MENDOZA
SECRETARÍA DE SERVICIOS PÚBLICOS

DECRETO N°: 13/2022

RESOLUCIÓN N°: 005.

ANEXO I (desde Fecha de Resolución al 30/06/2022)

ANTONIO BUTTINI E HIJOS S.R.L. GRUPO 540 – 570

Dr. Natalio L. Meira Rodríguez
Sec. de Servicios Públicos
Gobierno de Mendoza



GOBIERNO DE MENDOZA
SECRETARÍA DE SERVICIOS PÚBLICOS

DECRETO N°: 13/2022

RESOLUCIÓN N°: 005.

ANEXO I (desde Fecha de Resolución al 30/06/2022)

ANTONIO BUTTINI E HIJOS S.R.L. GRUPO 540

541

Denominación: 541 (521) SAN RAFAEL - ZANJON CIVIT - ORTIZANA

ETAPAS	LOS SAUCES	PARQUE MARIANO MORENO	FABRICA D.N.F.	PUENTE DE TABLA	ESCUELA ROCA	FABRICA RAMOS	ZANJON CIVIT
KM. PARCIALES	2,0	4,4	2,2	2,5	3,0	3,5	7,0
KM. RECORRIDOS	2,0	6,4	8,6	11,1	14,1	17,6	24,8
TERMINAL	35	45	50	55	70	80	85
LOS SAUCES Los Sauces y Pedro Vargas		35	50	50	55	65	80
PARQUE MARIANO MORENO Baillet y Amapola			35	50	50	55	70
FABRICA D.N.F. Fabrica				35	50	50	50
PUENTE DE TABLA Puente					35	45	50
ESCUELA ROCA Escuela						35	45
FABRICA RAMOS Fabrica							35

Er. Natalio L. Matina Rodríguez
Sec. de Servicios Públicos

Gobierno de Mendoza



GOBIERNO DE MENDOZA
SECRETARÍA DE SERVICIOS PÚBLICOS

DECRETO N°: 13/2022
RESOLUCIÓN N°: 005

ANEXO I (desde Fecha de Resolución al 30/06/2022)

ANTONIO BUTTINI E HIJOS S.R.L. GRUPO 540

Denominación: 542 (522) URBANA - SAN RAFAEL - CUADRO BENEGAS - PEDRO VARGAS

542

ETAPAS	LOS SAUCES	PARQUE MARIANO MORENO	CALLE ZUCCA	CALLE LA PALMA	FABRICA BESTANI	PEDRO VARGAS	RUJA 144 LOS INQUILINOS	BANOS TERMALES CERRO BOLA
KM. PARCIALES	2,0	4,4	5,1	1,5	2,0	3,5	6,6	6,9
KM. RECORRIDOS	2,0	6,4	11,5	13,0	15,0	18,5	25,1	32,0
TERMINAL	35	45	50	65	70	90	90	95
LOS SAUCES Los Sauces y Baillolet		35	50	50	70	70	75	80
PARQUE MARIANO MORENO Baillolet y Amapolia			35	50	50	70	70	70
CALLE ZUCCA Ruta 14 y Barrio Echevarrieta				35	50	50	85	70
CALLE LA PALMA Ruta 144 y La Palma					35	50	50	55
FABRICA BESTANI Fabrica						35	45	50
PEDRO VARGAS Estacion							35	45
Ruta 144 y Vias del Ferrocarril								35

Dr. Esteban L. Norma Rodríguez
Gobernador de Servicios Públicos
Gobierno de Mendoza



GOBIERNO DE MENDOZA
SECRETARÍA DE SERVICIOS PÚBLICOS

DECRETO N°: 13/2022

RESOLUCIÓN N°: 005

ANEXO I (desde Fecha de Resolución al 30/05/2022)

ANTONIO BUTTINI E HIJOS S.R.L. GRUPO 540

543

Denominación: 543 (523) MEDIA DISTANCIA - SAN RAFAEL - PEDRO VARGAS - DIQUE GALILEO VITALE - VILLA 25 DE MAYO

ETAPAS	LOS SAUCES	PARQUE MARIANO MORENO	CALLE ZUCCA	CALLE LA PALMA	FABRICA BESTANI	PEDRO VARGAS	FINCA GOMENSORO	FINCA BLANCO	DIQUE GALILEO VITALE	VILLA 25 DE MAYO
KM. PARCIALES	2,0	4,4	5,1	1,5	2,0	3,5	1,5	6,0	6,0	3,0
KM. RECORRIDOS	2,0	6,4	11,5	13,0	15,0	18,5	20,0	26,0	32,0	35,0
TERMINAL	35	45	50	65	70	90	90	90	95	95
LOS SAUCES Los Sauces y Pedro Vargas		35	50	50	70	70	80	85	90	90
PARQUE MARIANO MORENO Baillofet y Amapola			35	50	50	70	75	80	85	85
CALLE ZUCCA Ruta 144 y Barrio Echovarrieta				35	50	50	70	70	75	80
CALLE LA PALMA Ruta 144 y La Palma					35	50	50	65	70	70
FABRICA BESTANI Fabrica						35	50	50	55	55
PEDRO VARGAS Estacion							35	50	50	55
F. GOMENSORO L. Coran y La Virgen								35	50	50
FINCA BLANCO Usina y Ruta N°144									35	40
DIQUE GALILEO VITALE										35

L. Natalia L. Hanna Rodríguez
Sec. de Servicios Públicos
Gobierno de Mendoza



GOBIERNO DE MENDOZA
SECRETARÍA DE SERVICIOS PÚBLICOS

DECRETO N°: 13/2022

RESOLUCIÓN N°: 005

ANEXO I (desde fecha de Resolución al 30/06/2022)

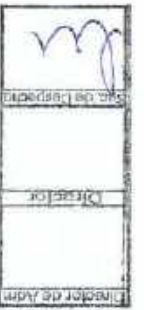
ANTONIO BUTTINI E HIJOS S.R.L. GRUPO 540

544

Denominación: 544 (524) MEDIA DISTANCIA - SAN RAFAEL - SALTO DE LAS ROSAS - BELLA VISTA

ETAPAS	LOS SAUCES	PARQUE MARIANO MORENO	POBRE DIABLO	C.F.A.	CHALET SIN TECHO	EL TROPEZON	VICTOR WEINERT	SALTO DE LAS ROSAS	CASA CASTRO
KM. PARCIALES	2,0	4,4	5,8	1,0	1,5	3,0	4,0	6,1	4,0
KM. RECORRIDOS	2,0	6,4	12,0	13,0	14,5	17,5	21,5	27,6	31,6
TERMINAL	35	45	50	65	70	70	70	80	90
FLORIDA Y BALLOFET Los Sauces y Ballofet		35	50	50	65	70	70	70	80
PARQUE MARIANO MORENO Ballofet y Ampolla			35	50	50	65	70	70	70
POBRE DIABLO Ruta 143 y Ejerc. de Los Andes				35	50	55	70	70	70
C.F.A. Ruta 143 y C.F.A.					35	50	55	65	70
RUTA 143 CHALET SIT						35	50	55	70
URICH Y EL TROPEZON							35	50	50
PTE.VOLCADO o VICTOR WEINERT								35	50
S.L.ROSAS-R.143-LOS CLAVELLES									35

L. Natalia L. Ramos Rodríguez
Sec. de Servicios Públicos
Gobierno de Mendoza



GOBIERNO DE MENDOZA
SECRETARÍA DE SERVICIOS PÚBLICOS

ANEXO I (desde Fecha de Resolución al 30/05/2022)

DECRETO N°: 13/2022
RESOLUCIÓN N°: 005

ANTONIO BUTINI E HIJOS S.R.L. GRUPO 540

Devonhaddon 418 (5310) SAN RAFAEL - GENERAL ALVEAR (R. JAMIE PRATS)

545

ETAPA	MTR	BOC DE MAYO		RODRIGO		ZANORA		LA PICHANA		V. WINDERT		CARRERA		SALTO DE LOS MOLINOS		VICARIO		C. JAM		C. DE LAJA		PIA C. LARUA		L. CUYUMAR		DAMERI		LA VASCOYA		VALLETA DE CUA. LOPEZ		LOS TABEROS		JAMIE PRATS		LIMPA DE LOS PALTOS		C. LOS ANDES		PRE DEL RIO		GRAL. ALVEAR																																																																																																																																																							
		20	40	20	40	20	40	20	40	20	40	20	40	20	40	20	40	20	40	20	40	20	40	20	40	20	40	20	40	20	40	20	40	20	40	20	40	20	40	20	40	20	40																																																																																																																																																						
San Rafael	35	45	50	55	60	65	70	75	80	85	90	95	100	105	110	115	120	125	130	135	140	145	150	155	160	165	170	175	180	185	190	195	200	205	210	215	220	225	230	235	240	245	250	255	260	265	270	275	280	285	290	295	300	305	310	315	320	325	330	335	340	345	350	355	360	365	370	375	380	385	390	395	400	405	410	415	420	425	430	435	440	445	450	455	460	465	470	475	480	485	490	495	500	505	510	515	520	525	530	535	540	545	550	555	560	565	570	575	580	585	590	595	600	605	610	615	620	625	630	635	640	645	650	655	660	665	670	675	680	685	690	695	700	705	710	715	720	725	730	735	740	745	750	755	760	765	770	775	780	785	790	795	800	805	810	815	820	825	830	835	840	845	850	855	860	865	870	875	880	885	890	895	900	905	910	915	920	925	930	935	940	945	950	955	960	965	970	975	980	985	990	995	1000

L. Rafael L. Rama Rodríguez
Sec. de Servicios Públicos
Gobierno de Mendoza



GOBIERNO DE MENDOZA
SECRETARÍA DE SERVICIOS PÚBLICOS

ANTONIO BUTINI E HIJOS S.R.L. GRUPO 540

Denominación: Sde (3333) SAN RAFAEL - GENERAL ALVEAR (X BALOFFETI)

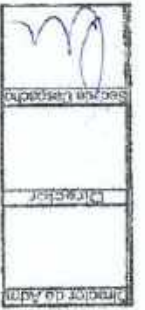
546

DECRETO N° : 13/2022
RESOLUCION N° : 005

ANEXO I (desde Fecha de Resolución al 30/06/2022)

ESTADOS	SAN RAFAEL	P. MORENO	P. DIEGO	C.F.A.	CITY		TRAFEGEM	V. VIRENT	STO. ROSAS	MEDIANO	CANA JURE	CI. DE LATA	PIA. C. LATA	BIVIAERIA	FRENTE	K. QUERQUEN	VALLE AVE.	CIMA LÓPEZ	L. T. RABALDES	FCA. RIMA	R. TOL. PADRE	PTE. COLGALDO	R. LERBAO	DIRT. ALVEAR
					TECNO	TRAF																		
NIL. PAUCALLES	7.0	7.0	8.0	12.0	3.2	4.0	4.0	5.0	5.0	5.0	6.0	6.0	6.0	6.0	6.0	6.0	6.0	6.0	6.0	6.0	6.0	6.0	6.0	6.0
NIL. RECORDADA	7.0	7.0	8.0	12.0	3.2	4.0	4.0	5.0	5.0	5.0	6.0	6.0	6.0	6.0	6.0	6.0	6.0	6.0	6.0	6.0	6.0	6.0	6.0	6.0
SAN RAFAEL	35	45	50	65	70	75	80	85	90	95	100	105	110	115	120	125	130	135	140	145	150	155	160	165
P. MORANO	25	35	45	55	65	75	85	95	105	115	125	135	145	155	165	175	185	195	205	215	225	235	245	255
P. DIEGO	35	45	55	65	75	85	95	105	115	125	135	145	155	165	175	185	195	205	215	225	235	245	255	265
C.F.A.	45	55	65	75	85	95	105	115	125	135	145	155	165	175	185	195	205	215	225	235	245	255	265	
CI. DE LATA	55	65	75	85	95	105	115	125	135	145	155	165	175	185	195	205	215	225	235	245	255	265	275	
PIA. C. LATA	65	75	85	95	105	115	125	135	145	155	165	175	185	195	205	215	225	235	245	255	265	275	285	
BIVIAERIA	75	85	95	105	115	125	135	145	155	165	175	185	195	205	215	225	235	245	255	265	275	285	295	
FRENTE	85	95	105	115	125	135	145	155	165	175	185	195	205	215	225	235	245	255	265	275	285	295	305	
K. QUERQUEN	95	105	115	125	135	145	155	165	175	185	195	205	215	225	235	245	255	265	275	285	295	305	315	
VALLE AVE.	105	115	125	135	145	155	165	175	185	195	205	215	225	235	245	255	265	275	285	295	305	315	325	
CIMA LÓPEZ	115	125	135	145	155	165	175	185	195	205	215	225	235	245	255	265	275	285	295	305	315	325	335	
L. T. RABALDES	125	135	145	155	165	175	185	195	205	215	225	235	245	255	265	275	285	295	305	315	325	335	345	
FCA. RIMA	135	145	155	165	175	185	195	205	215	225	235	245	255	265	275	285	295	305	315	325	335	345	355	
R. TOL. PADRE	145	155	165	175	185	195	205	215	225	235	245	255	265	275	285	295	305	315	325	335	345	355	365	
PTE. COLGALDO	155	165	175	185	195	205	215	225	235	245	255	265	275	285	295	305	315	325	335	345	355	365	375	
R. LERBAO	165	175	185	195	205	215	225	235	245	255	265	275	285	295	305	315	325	335	345	355	365	375	385	
DIRT. ALVEAR	175	185	195	205	215	225	235	245	255	265	275	285	295	305	315	325	335	345	355	365	375	385	395	

En: Natalia L. Marias Rodriguez
 Sect. de Servicios Públicos
 Gobierno de Mendoza



GOBIERNO DE MENDOZA
SECRETARÍA DE SERVICIOS PÚBLICOS

DECRETO N°: 13/2022

RESOLUCIÓN N°: 005

ANEXO I (desde Fecha de Resolución al 30/06/2022)

ANTONIO BUTTINI E HIJOS S.R.L. GRUPO 540

547

Denominación: 547 (534) MEDIA DISTANCIA - SAN RAFAEL - EL NIHUIL

ETAPAS	PARQUE MARIANO MORENO	PEDRO VARGAS	CUESTA DE LOS TERNEROS	PASO A NIVEL	DESVIO	CARBOMETAL	EL NIHUIL	GRASSI
KM. PARCIALES	6,4	12,1	11,5	4,0	26,0	12,0	2,0	1,0
KM. RECORRIDOS	6,4	18,5	30,0	34,0	90,0	72,0	74,0	75,0
TERMINAL	45	90	105	115	145	205	215	215
PARQUE MARIANO MORENO Ballioffet y Amapola		70	105	105	135	195	205	205
PEDRO VARGAS			65	70	105	165	175	180
CUESTA DE LOS TERNEROS				35	60	115	120	125
PASO A NIVEL					35	115	115	115
DESVIO						90	100	100
CARBOMETAL							40	40
EL NIHUIL								35

Dr. Nicolás L. Herrera Rodríguez
Secretario de Servicios Públicos
Gobierno de Mendoza

M
Subdirector de Asesoría
Director
Director de Administración



GOBIERNO DE MENDOZA
SECRETARÍA DE SERVICIOS PÚBLICOS

DECRETO N°: 13/2022

RESOLUCIÓN N°: 005

ANEXO I (desde Fecha de Resolución al 30/06/2022)

ANTONIO BUTTINI E HIJOS S.R.L. GRUPO 540

548

Denominación: 548 (532) SAN RAFAEL - SALTO DE LAS ROSAS - ALARG. MEDRANO

ETAPAS	SAN RAFAEL	SOL DE MAYO	RODRIGO	ZAMORA	PICHANA	V. WEINERT	S.LAS ROSAS	C. CAÑADA SECA	MEDRANO	C.JURI
KM. PARCIALES		6,0	2,0	2,0	4,0	3,0	4,0	3,0	7,0	3,0
KM. RECORRIDOS		6,0	8,0	10,0	14,0	17,0	21,0	24,0	31,0	34,0
San Rafael	35	45	50	50	65	70	80	80	100	105
Sol de Mayo		35	45	50	50	55	70	70	85	105
Rodrigo			35	45	50	50	55	65	65	100
Zamora				35	45	45	55	55	65	70
Pichana					35	35	45	45	55	70
V.Weinert						35	35	35	45	55
S.las Rosas							35	35	35	55
C.Cañada Seca								35	35	45
Medrano									35	35
C.Juri										35

Dr. Natalio L. Nima Rodríguez
Sec. de Servicios Públicos
Gobierno de Mendoza

Subgerente	
Director	
Director de Adm.	



GOBIERNO DE MENDOZA
SECRETARÍA DE SERVICIOS PÚBLICOS

DECRETO N°: 13/2022

RESOLUCIÓN N°: 005

ANEXO I (desde Fecha de Resolución al 30/06/2022)

ANTONIO BUTTINI E HIJOS S.R.L. GRUPO 570

571

Denominación: 571 (541) SAN RAFAEL - AERO CLUB - JENSEN

ETAPAS	CANAL CERRITO - AV. H. YRIGOYEN (ESQ. D. FUNES)	CANAL TOLEDANO O CALLE DEAN FUNES Y LOS SAUCES	AERO CLUB SAN RAFAEL O CALLE LOS FILTROS Y EL TOLEDANO	CALLES JENSEN Y SARMIENTO O LOS FILTROS Y ZAMARBIDE	CALLE LOS FILTROS Y EL TOLEDANO O AERO CLUB SAN RAFAEL	CALLE LOS FILTROS Y EL TOLEDANO O AERO CLUB SAN RAFAEL	CALLE LOS FILTROS Y ZAMARBIDE O CANAL TOLEDANO
KM. PARCIALES	2,1	4,2	2,4	1,7	1,9	**	**
KM. RECORRIDOS	2,1	6,3	8,7	10,4	12,3	**	**
TERMINAL SAN RAFAEL (MZA.)	35	45	45	50	80		
CANAL CERRITO AV. H. YRIGOYEN (ESQ. D. FUNES)		35	45	45	50	55	65
CANAL TOLEDANO - DEAN FUNES Y LOS SAUCES			35	45	45	50	50
AERO CLUB SAN RAFAEL O CALLES DEAN FUNES Y LOS SAUCES				35	40		
CALLE JENSEN Y SARMIENTO O CALLE LOS FILTROS Y ZAMARBIDE					55	40	

Dr. Natalio L. Herrera Rodríguez
Sec. de Servicios Públicos
Gobierno de Mendoza



GOBIERNO DE MENDOZA
SECRETARÍA DE SERVICIOS PÚBLICOS

DECRETO N°: 13/2022
RESOLUCIÓN N°: 005

ANEXO I (desde Fecha de Resolución al 30/06/2022)

ANTONIO BUTTINI E HIJOS S.R.L. GRUPO 570

Denominación: 572 (542) SAN RAFAEL - USILLAL - MAITENES

572

ETAPAS	CANAL CERRITO - AV. H. YRIGROYEN (ESQ. D. FUNES)	CANAL TOLEDANO (RUTA NAC. 143 ESQ. EL TOLEDANO)	AEREO CLUB SAN RAFAEL	ESQ. EL SALTO Y RUTA NAC. 143	ESQ. COGORDAN (CALLE LAS VIRGENES Y CANAL LAS PAREDES)	FINCA CRUZ (CALLE EL SALTO Y PROYECTADA)	ESQ. AHUMADA O BILAN Y EL SALTO	LOS MAITENES Y PROLONGADA EL SALADO O LAS MERCEDES Y EL SALTO	FINCA KARZOYNIK
KM. PARCIALES	2,1	3,2	2,3	1,5	2,0	2,1	3,8	7,0	2,0
KM. RECORRIDOS	2,1	5,3	7,6	9,1	11,1	13,2	17,0	24,0	26,0
TERMINAL SAN RAFAEL (MZA.)									
CANAL CERRITO AV. H. YRIGROYEN (ESQ. D. FUNES)	35	45	45	55	60	65	70	80	80
CANAL TOLEDANO (RUTA NAC. 143 ESQ. TOLEDANO)		35	45	45	50	60	65	70	80
AEREO CLUB SAN RAFAEL			35	45	45	50	60	65	70
ESQ. EL SALTO Y RUTA NAC. 143				35	45	45	50	60	65
ESQ. COGORDAN (CALLE LAS VIRGENES Y CANAL LAS PAREDES)					35	45	45	50	60
FINCA CRUZ (CALLE EL SALTO Y PROYECTADA)						35	45	45	50
ESQ. AHUMADA O BILAN Y EL SALTO							35	45	45
LOS MAITENES Y PROLONGADA EL SALADO O CALLE LAS MERCEDES Y EL SALTO								35	35

Dr. Natalia Lierna Rodríguez
Sec. de Servicios Públicos
Gobierno de Mendoza



GOBIERNO DE MENDOZA
SECRETARÍA DE SERVICIOS PÚBLICOS

DECRETO N°: 13/2022

RESOLUCIÓN N°:

005

ANEXO I (desde Fecha de Resolución al 30/06/2022)

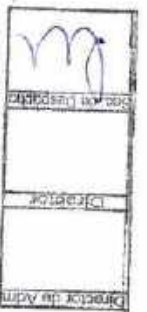
ANTONIO BUTTINI E HIJOS S.R.L. GRUPO 570

573

Denominación: 573 (543) SAN RAFAEL - TOLEDANO - IACCARINI

ETAPAS	CANAL CERRITO - AV. H. YRIGOVEN (ESQ. D. FUNES)	CANAL TOLEDANO (RUTA NAC. 143 ESQ. EL TOLEDANO)	LAS VIRGENES	PASO A NIVEL	CALLE REINA ESQ. CALLE EL TOLEDANO	HORNOS DE LADRILLOS (CALLE EL TOLEDANO ESQ. CONSTANZO)	FINCA EL CAROLINO (CALLE EL TOLEDANO ESQ. R.P. 154)	COLONIA IACCARINI
KM. PARCIALES	2,1	3,2	1,3	1,1	1,0	2,8	2,5	11,0
KM. RECORRIDOS	2,1	5,3	6,6	7,7	8,7	11,5	14,0	25,0
TERMINAL SAN RAFAEL (MZA.)	35	45	45	50	60	65	75	80
CANAL CERRITO AV. H. YRIGOVEN (ESQ. D. FUNES)		35	45	45	50	60	65	80
CANAL TOLEDANO (RUTA NAC. 143 ESQ. TOLEDANO)			35	45	45	50	55	65
LAS VIRGENES				35	45	45	50	60
PASO A NIVEL					35	45	45	50
CALLE REINA ESQ. CALLE EL TOLEDANO						35	45	45
HORNOS DE LADRILLOS (CALLE EL TOLEDANO ESQ. CONSTANZO)							35	45
FINCA EL CAROLINO (CALLE EL TOLEDANO ESQ. R.P. 154)								35

Dr. Natalia L. Heredia Rodríguez
Sec. de Servicios Públicos
Gobierno de Mendoza



GOBIERNO DE MENDOZA
SECRETARÍA DE SERVICIOS PÚBLICOS

DECRETO N°: 13/2022

RESOLUCIÓN N°: 0-5

ANEXO I (desde Fecha de Resolución al 30/06/2022)

ANTONIO BUTTINI E HIJOS S.R.L. GRUPO 570

574 - 575

Denominación: 574 (544) SAN RAFAEL - LAS PAREDES - MONTROYA
575 (545) SAN RAFAEL - VILLA 25 DE MAYO

ETAPAS	CANAL CERRITO - AV. H. YRIGOYEN (ESQ. D. FUNES)	CANAL TOLEDANO (RUTA NAC. 143 ESQ. EL TOLEDANO)	AERO CLUB SAN RAFAEL	RUTA NAC. 143 ESQ. EL SALTO	RUTA NAC. 143 ESQ. SARDINI	EL CRISTO (RUTA NAC. 143 ESQ. RUTA PROV. 150)	COLONIA HOGAR INSTITUTO 25 DE MAYO	VILLA 25 DE MAYO (CALLE CHACABUCO Y RUTA PROV. 150)	LOS REYUNOS
KM. PARCIALES	2,1	4,0	2,6	1,9	2,3	2,9	5,8	2,5	10,5
KM. RECORRIDOS	2,1	6,1	8,7	10,6	12,9	15,8	21,6	24,1	34,6
TERMINAL SAN RAFAEL (MZA.)	35	45	45	50	60	85	70	85	100
CANAL CERRITO AV. H. YRIGOYEN (ESQ. D. FUNES)		35	45	45	55	90	60	70	90
CANAL TOLEDANO (RUTA NAC. 143 ESQ. TOLEDANO)			35	45	45	55	55	65	80
AERO CLUB SAN RAFAEL				35	45	45	50	60	70
RUTA NAC. 143 ESQ. EL SALTO					35	45	45	50	65
RUTA NAC. 143 ESQ. SARDINI						35	40	45	55
EL CRISTO (RUTA NAC. 143 ESQ. RUTA PROV. 150)							35	45	50
COLONIA HOGAR INSTITUTO 25 DE MAYO								35	40
VILLA 25 DE MAYO (CALLE CHACABUCO Y RUTA PROV. 150)									35

Dr. Natalio L. Herrera Rodríguez
Sec. de Servicios Públicos
Gobierno de Mendoza



GOBIERNO DE MENDOZA
SECRETARÍA DE SERVICIOS PÚBLICOS

DECRETO N°: 13/2022
RESOLUCIÓN N°: 005

ANEXO I (desde Fecha de Resolución al 30/06/2022)

ANTONIO BUTTINI E HIJOS S.R.L. GRUPO 570

Denominación: 577 (535A) SAN RAFAEL - MALARGUE

577

ETAPAS	C.BENEGAS	C.DE LOS TERNEROS	P. A NIVEL (R.144)	DESVIO EL NIHUIL	LAS SALINAS	AGUA NUEVA	LOS POCITOS	EL SOSNEADO	COIHUECO	RIO SALADO	EL CHACAY	MALARGUE
KM. PARCIALES	17,0	16,0	6,0	14,0	21,0	27,0	19,0	25,0	11,0	10,0	16,0	13,0
KM. RECORRIDOS	17,0	35,0	41,0	55,0	76,0	103,0	122,0	147,0	158,0	168,0	186,0	199,0
San Rafael	85	105	115	150	175	225	310	405	430	440	470	540
C.Benegas		50	56	100	150	185	255	350	370	400	440	455
C.de los Ternereros			35	55	100	155	230	310	350	390	395	430
P. a Nivel (R.144)				35	80	150	225	280	325	350	380	400
Desvio El Nihuil					50	80	225	240	290	315	345	380
Las Salinas						70	170	225	230	280	295	325
Agua Nueva							70	175	205	220	245	275
Los Pocitos								100	125	145	175	185
El Sosneado									50	70	100	140
Coihueco										50	55	100
Rio Salado											50	90
El Chacay												80

Dr. Natalio L. Memia Rodríguez
Sec. de Servicios Públicos
Gobierno de Mendoza



GOBIERNO DE MENDOZA
SECRETARIA DE SERVICIOS PUBLICOS

DECRETO N°: 13/2022

RESOLUCIÓN N°:

005

ANEXO I (desde Fecha de Resolución al 30/06/2022)

ANTONIO BUTTINI E HIJOS S.R.L. GRUPO 570

Denominación: 577 (535A) SAN RAFAEL - MALARGUE (DIFERENCIAL)

577

DIFERENCIAL	C.BENEGAS	C.DE LOS TERNEROS	P. A NIVEL (R.144)	DESVIO EL NIHUIL	LAS SALINAS	AGUA NUEVA	LOS POCITOS	EL SOSNEADO	COIHUECO	RIO SALADO	EL CHACAY	MALARGUE
KM. PARCIALES	17,0	18,0	6,0	14,0	21,0	27,0	19,0	25,0	11,0	10,0	18,0	13,0
KM. RECORRIDOS	17,0	35,0	41,0	55,0	76,0	103,0	122,0	147,0	158,0	168,0	186,0	199,0
San Rafael	100	125	135	196	220	280	395	520	535	545	580	645
C. Benegas		70	85	126	185	230	330	456	486	500	545	575
C.de los Terneros			50	80	120	205	290	415	435	450	485	535
P. a Nivel (R.144)				50	100	186	280	380	400	440	470	520
Desvio El Nihuil					65	100	280	310	350	395	440	505
Las Salinas						90	205	280	295	350	385	405
Agua Nueva							80	226	256	285	300	345
Los Pocitos								128	140	175	220	240
El Sosneado									45	85	120	170
Coihueco										45	80	126
Rio Salado											55	120
El Chacay												100

Dr. Natalia L. Nema Rodríguez
Sec. de Servicios Públicos
Gobierno de Mendoza



Gobierno de Mendoza
SECRETARÍA DE SERVICIOS PÚBLICOS

DECRETO N°: 13/2022
RESOLUCIÓN N°: 005

ANEXO I (desde Fecha de Resolución al 30/06/2022)

ANTONIO BUTTINI E HIJOS S.R.L. GRUPO 570	579
Denominación: 579 MENDOZA - SAN RAFAEL	

ETAPAS	PASO DE LAS CARRETERAS	LA TOSCA S.R.	SAN RAFAEL
KM. PARCIALES	11,0	46,0	60,0
KM. RECORRIDOS	126,0	172,0	232,0
MENDOZA	395	450	540
TUNUYAN	210	265	335
EUGENIO BUSTOS	170	210	280
PAREDITAS	55	140	265
PASO DE LAS CAR		100	225
LA TOSCA S.R.			125

Dr. Natalia L. Mema Rodríguez
Sec. de Servicios Públicos
Gobierno de Mendoza



GOBIERNO DE MENDOZA
SECRETARÍA DE SERVICIOS PÚBLICOS

DECRETO N°: 13/2022

RESOLUCIÓN N°: 005

ANEXO I (desde fecha de Resolución al 30/05/2022)

ANTONIO BUTTINI E HIJOS S.R.L. GRUPO 570 579 DIFERENCIAL
Denominación: 579 MENDOZA - SAN RAFAEL

DIFERENCIAL	PASO DE LAS CARRETERAS	LA TOSCA S.R.	SAN RAFAEL
KM. PARCIALES	11,0	48,0	60,0
KM. RECORRIDOS	126,0	172,0	232,0
MENDOZA	450	515	620
TUNUYAN	240	305	385
EUGENIO BUSTOS	195	240	325
PAREDITAS	65	160	305
PASO DE LAS CAR		115	260
LA TOSCA S.R.			145

Dr. Natalia L. Emma Rodríguez
Sec. de Servicios Públicos
Gobierno de Mendoza



GOBIERNO DE MENDOZA
SECRETARÍA DE SERVICIOS PÚBLICOS

DECRETO N° : 13/2022

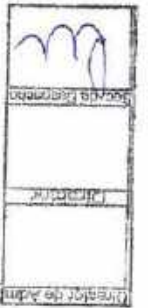
RESOLUCIÓN N° : 005.

ANEXO I (desde Fecha de Resolución al 30/06/2022)

ANDESSTAR S.A.

GRUPO 549

Dr. Natalio L. Moma Rodríguez
Sec. de Servicios Públicos
Gobierno de Mendoza



GOBIERNO DE MENDOZA
SECRETARÍA DE SERVICIOS PÚBLICOS

DECRETO N°: 13/2022

RESOLUCIÓN N°: 005

ANEXO I (desde Fecha de Resolución al 30/06/2022)

AUTOTRANSPORTES ANDESMAR S.A. GRUPO 549

Denominación: 549 (537) MENDOZA - GENERAL ALVEAR

549

ETAPAS	PASO DE LAS CAR	LA TOSCA S.R.	SAN RAFAEL	VICTOR WEINRT	CASA JURÍ	LA GUEVARINA SA	VILLA ATUEL	FINCA INDA	REAL DEL PADRE	GENERAL ALVEAR	BOWEN
KM. PARCIALES	11.0	46.0	60.0	8.0	26.0	6.0	20.0	7.0	6.0	14.0	19.0
KM. RECORRIDOS	126.0	172.0	232.0	240.0	266.0	272.0	292.0	299.0	305.0	319.0	338.0
MENDOZA	396	450	540	540	595	615	660	675	710	745	785
TUNUYAN	210	265	306	370	405	430	470	475	525	545	575
EUGENIO BUSTOS	170	210	280	325	360	380	420	435	485	505	535
PAREDTAS	55	140	205	315	350	370	415	435	470	490	490
PASO DE LAS CAR		100	225	275	310	325	380	395	440	450	465
LA TOSCA S.R.			125	170	230	230	290	295	350	365	365
SAN RAFAEL				70	115	155	185	195	225	265	310
VICTOR WEINRT					55	100	125	170	185	210	255
CASA JURÍ						100	90	125	155	175	195
LA GUEVARINA SA							50	80	105	155	195
VILLA ATUEL								50	70	106	170
FINCA INDA									35	90	125
REAL DEL PADRE										85	115
GENERAL ALVEAR											95

M. Natalia L. Maera Rodríguez
Sec. de Servicios Públicos
Gobierno de Mendoza



GOBIERNO DE MENDOZA
SECRETARÍA DE SERVICIOS PÚBLICOS

DECRETO N°: 13/2022

RESOLUCIÓN N°: 005

ANEXO I (desde fecha de Resolución al 30/05/2022)

C.A.T.A.

GRUPO 580

M. Lucrecia L. Nema Rodríguez
Sec. de Servicios Públicos
Gobierno de Mendoza



GOBIERNO DE MENDOZA
SECRETARÍA DE SERVICIOS PÚBLICOS

DECRETO N° : 13/2022

RESOLUCIÓN N° : 005

ANEXO I (desde fecha de Resolución al 30/06/2022)

CATEGORÍA: SP

Tipo de servicio: común

ZONA SUR

580

Denominación: 580 - MENDOZA - MALARGÜE

ETAPAS	MENDOZA	MALARGÜE
KM. PARCIALES	0,0	400,0
KM. RECORRIDOS	0,0	400,0
Mendoza		1.010

Dr. Natalia L. Elena Rodríguez
Sec. de Servicios Públicos
Gobierno de Mendoza

Director de Administración
Director
Sec. de Planeación



GOBIERNO DE MENDOZA
SECRETARÍA DE SERVICIOS PÚBLICOS

DECRETO N° : 13/2022

RESOLUCIÓN N° : 005

ANEXO I (desde Fecha de Resolución al 30/06/2022)

LA UNIÓN S.R.L.

GRUPO 610

Ct. Heraldo L. Menza Rodríguez
Sec. de Servicios Públicos
Gobierno de Mendoza



GOBIERNO DE MENDOZA
SECRETARÍA DE SERVICIOS PÚBLICOS

DECRETO N°: 13/2022
RESOLUCIÓN N°: 005

ANEXO I (desde Fecha de Resolución al 30/06/2022)

ORIGEN Y DESTINO: TERMINAL DE GENERAL ALVEAR - CALLE 7 Y CALLE M
 MODALIDAD DEL SERVICIO: SERVICIO COMÚN
 ZONA SUR - LA UNIÓN S.R.L. GRUPO 610
 Denominación: 661 (611) URBANO - GENERAL ALVEAR - ALVEAR OESTE - B° JARDÍN, B° ALIMENTACIÓN, B° MUTA, B°
 IRRIGACIÓN, ISLA GOROSTIAGA

KIOM PARCIALES	KIOM TOTALES	GODOY CRUZ Y BELTRAN	JUAN PABLO II Y RIO MALARQUE (B° IRRIGACION - JARDIN)	PELEGRIN Y PTE. ILLIA	CALLE 7 Y SANTA FE	CALLE 7 Y CALLE M	ISLA GOROSTIAGA	TERM. GRAL ALVAER
0,6	0,5	2,0	2,5	0,8	3,0	1,5	7,7	9,8
39	39	36	36	35	45	56	15,4	25,2
39	39	36	36	35	45	56	35	35
35	35	36	36	35	45	56	35	35
36	36	36	36	35	45	56	46	35
45	45	45	45	35	36	36	45	45
55	55	55	55	45	36	45	45	55
ISLA GOROSTIAGA								35

Dr. Nicolás L. Mañá Rodríguez
 Sec. de Servicios Públicos
 Gobierno de Mendoza

 Sec. de Inspección	Interficie	Director de Adm.
---	------------	------------------



GOBIERNO DE MENDOZA
SECRETARÍA DE SERVICIOS PÚBLICOS

DECRETO N°: 13/2022

RESOLUCIÓN N°: 005

ANEXO I (desde Fecha de Resolución al 30/06/2022)

ORIGEN Y DESTINO: TERMINAL DE GENERAL ALVEAR - CEMENTERIO
 MODALIDAD DEL SERVICIO: COMÚN

ZONA SUR - LA UNIÓN S.R.L. GRUPO 610

612

Denominación: 564 (612) URBANO - GENERAL ALVEAR - CEMENTERIO

ETAPAS	LIBERTADOR SUR Y SANTA FE	CEMENTERIO
KM PARCIALES	3,5	1,2
KM TOTALES	3,5	4,7
TERMINAL GRAL. ALVEAR	35	50
LIBERTADOR SUR Y SANTA FE	35	35

Dr. Natalia L. Mena Rodríguez
 Sec. de Servicios Públicos
 Gobierno de Mendoza



GOBIERNO DE MENDOZA
SECRETARÍA DE SERVICIOS PÚBLICOS

DECRETO N° : 13/2022

RESOLUCIÓN N° :

005

ANEXO I (desde Fecha de Resolución al 30/06/2022)


ORIGEN Y DESTINO: TERMINAL DE GENERAL ALVEAR - TERMINAL DE CARMENSA
MODALIDAD DEL SERVICIO: SERVICIO COMÚN
ZONA SUR - LA UNIÓN S.R.L. GRUPO 610

613

Denominación: 562 (613) MEDIA DISTANCIA - GENERAL ALVEAR - CARMENSA

ETAPAS	AV. LIBERTADOR SUR Y GRANADEROS	R.N. N°143 Y SANTA FE	AERO CLUB	PUENTE COLORADO	FINCA LAS 50	TERMINAL DE CARMENSA
KM PARCIALES	0,90	2,10	1,60	11,30	3,80	4,05
KM TOTALES	0,90	3,00	4,60	15,90	19,70	23,75
TERMINAL GRAL. ALVEAR	35	45	50	55	70	85
AV. LIBERTADOR SUR Y GRANADEROS		35	45	50	55	70
R.N. N°143 Y SANTA FE			35	45	50	55
AERO CLUB				35	45	50
PUENTE COLORADO					35	45
FINCA LAS 50						35

Dr. Natalia L. Niema Rodríguez
Sec. de Servicios Públicos
Gobierno de Mendoza



GOBIERNO DE MENDOZA
SECRETARÍA DE SERVICIOS PÚBLICOS

DECRETO N°: 13/2022

RESOLUCIÓN N°: 005.

ANEXO I (desde fecha de Resolución al 30/06/2022)

ORIGEN Y DESTINO: TERMINAL DE GENERAL ALVEAR - TERMINAL DE BOWEN
MODALIDAD DEL SERVICIO: SERVICIO COMÚN
ZONA SUR - LA UNIÓN S.R.L. GRUPO 610

614

Denominación: 563 A (614) MEDIA DISTANCIA - GENERAL ALVEAR - BOWEN POR CALLE CENTENARIO

ETAPAS	PELEGRINI Y TRICCERRI	CENTENARIO Y MARZOLINA	CENTENARIO Y CALLE PÚBLICA 10	CENTENARIO Y CALLE PÚBLICA 13	CENTENARIO Y CALLE PÚBLICA 16	CENTENARIO Y CALLE PÚBLICA 19	TERMINAL BOWEN
KM PARCIALES	3,90	2,30	2,60	3,00	3,00	3,00	2,90
KM TOTALES	3,90	6,20	8,80	11,80	14,80	17,80	20,70
TERMINAL GRAL. ALVEAR	35	45	55	55	65	70	85
PELEGRINI Y TRICCERRI		35	45	55	65	65	70
CENTENARIO Y MARZOLINA			35	45	55	55	65
CENTENARIO Y CALLE PÚBLICA 10				35	45	55	55
CENTENARIO Y CALLE PÚBLICA 13					35	45	55
CENTENARIO Y CALLE PÚBLICA 16						35	45
CENTENARIO Y CALLE PÚBLICA 19							35

Dr. Natalia Litema Rodríguez
Sec. de Servicios Públicos
Gobierno de Mendoza



GOBIERNO DE MENDOZA
SECRETARÍA DE SERVICIOS PÚBLICOS

DECRETO N°: 13/2022
RESOLUCIÓN N°: 005

ANEXO I (desde Fecha de Resolución al 30/06/2022)

ORIGEN Y DESTINO: TERMINAL DE GENERAL ALVEAR - TERMINAL DE BOWEN
MODALIDAD DEL SERVICIO: SERVICIO COMÚN
ZONA SUR - LA UNIÓN S.R.L. GRUPO 610

Denominación: 563 B (615) MEDIA DISTANCIA - GENERAL ALVEAR - BOWEN POR RUTA NACIONAL N° 188

615

ETAPAS	AV. ALVEAR (E) Y TRICCERRI	RUTA 188 Y CALLE PÚBLICA 7	RUTA 188 Y CALLE PÚBLICA 10	RUTA 188 Y CALLE PÚBLICA 13	RUTA 188 Y CALLE PÚBLICA 16	RUTA 188 Y CALLE PÚBLICA 19	TERMINAL BOWEN
KM PARCIALES	3,50	1,50	3,50	3,00	3,00	3,00	3,00
KM TOTALES	3,50	5,00	8,50	11,50	14,50	17,50	20,50
TERMINAL GRAL. ALVEAR	35	45	55	55	65	70	85
AV. ALVEAR (E) Y TRICCERRI		35	45	55	55	65	70
RUTA 188 Y CALLE PÚBLICA 7			35	45	55	55	65
RUTA 188 Y CALLE PÚBLICA 10				35	45	55	55
RUTA 188 Y CALLE PÚBLICA 13					35	45	55
RUTA 188 Y CALLE PÚBLICA 16						35	45
RUTA 188 Y CALLE PÚBLICA 19							35

Dr. Natalio L. Meina Rodríguez
Sec. de Servicios Públicos
Gobierno de Mendoza



GOBIERNO DE MENDOZA
SECRETARÍA DE SERVICIOS PÚBLICOS

DECRETO N°: 13/2022

RESOLUCIÓN N°: 005

ANEXO I (desde fecha de Resolución al 30/06/2022)

ORIGEN Y DESTINO: TERMINAL DE GENERAL ALVEAR - TERMINAL DE BOWEN
MODALIDAD DEL SERVICIO: SERVICIO COMÚN

ZONA SUR - LA UNIÓN S.R.L. GRUPO 610

616

Denominación: 563 C (616) MEDIA DISTANCIA - GENERAL ALVEAR - BOWEN POR MARZOLINA

ETAPAS	PELEGRINI TRICCERRI	CENTENARIO Y MARZOLINA	MARZOLINA Y PÚBLICA "M"	MARZOLINA Y PÚBLICA "O"	PÚBLICA "O" Y PÚBLICA 10	PÚBLICA "O" Y PÚBLICA 13	PÚBLICA "O" Y PÚBLICA 16	PÚBLICA "O" Y PÚBLICA 19	CENTENARIO Y PÚBLICA 19	TERMINAL BOWEN
KM PARCIALES	3,90	2,30	1,90	2,00	3,00	3,00	3,00	3,00	3,00	2,90
KM TOTALES	3,90	6,20	8,10	10,10	13,10	16,10	19,10	22,10	25,10	28,00
TERMINAL GRAL. ALVEAR	35	45	55	55	65	70	70	70	80	85
PELEGRINI Y TRICCERRI		35	45	55	55	65	70	70	70	80
CENTENARIO Y MARZOLINA			35	45	55	55	65	70	70	70
MARZOLINA Y PÚBLICA "M"				35	45	55	55	65	70	70
MARZOLINA Y PÚBLICA "O"					35	45	55	55	65	70
PÚBLICA "O" Y PÚBLICA 10						35	45	45	55	65
PÚBLICA "O" Y PÚBLICA 13							35	35	45	55
PÚBLICA "O" Y PÚBLICA 16								35	45	55
PÚBLICA "O" Y PÚBLICA 19									35	45
CENTENARIO Y PÚBLICA 19										35

Dr. Natalia L. Mena Rodríguez
Sec. de Servicios Públicos
Gobierno de Mendoza



GOBIERNO DE MENDOZA
SECRETARÍA DE SERVICIOS PÚBLICOS

DECRETO N°: 13/2022
RESOLUCIÓN N°: 005.

ANEXO I (desde fecha de Resolución al 30/06/2022)

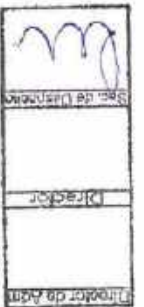
ORIGEN Y DESTINO: TERMINAL DE GENERAL ALVEAR - TERMINAL DE BOWEN
MODALIDAD DEL SERVICIO: SERVICIO COMUN
ZONA SUR - LA UNIÓN S.R.L. GRUPO 610

Denominación: 553 D (617) MEDIA DISTANCIA - GENERAL ALVEAR - BOWEN POR ESCANDINAVA - (ALARGUE ESCUELA 4-179 EL CEIBO)

617

ETAPAS	AV ALVEAR (E) Y TRICERRI	RTA 188 Y PUBLICA 7	RTA 188 Y PUBLICA 10	PUBLICA 10 Y PUBLICA 10 "C"	PUBLICA 10 ALM. DIAZ	PUBLICA C Y PUBLICA 10	ESUELA N° 4-179	PUBLICA C Y PUBLICA 13	PUBLICA C Y PUBLICA 16	PUBLICA C Y PUBLICA 18	PUBLICA C Y PUBLICA 19	PUBLICA C Y PUBLICA 22	PUBLICA C Y PUBLICA 25	PUBLICA E Y GALAGUZA	PUBLICA E Y PUBLICA 22	PUBLICA E Y PUBLICA 22	RTA 188 Y PUBLICA 22	TERMINAL BOWEN
KM PARCELES	3,30	1,50	3,00	2,00	2,00	2,00	1,50	1,50	2,00	3,00	3,00	3,00	3,00	1,50	1,50	2,00	2,00	5,30
KM TOTALES	3,30	4,80	7,80	9,80	11,80	13,80	15,30	16,80	18,80	22,80	25,80	28,80	30,80	32,30	33,80	37,80	37,80	43,10
TERMINAL ORAL ALVEAR	35	45	55	65	70	70	70	70	85	90	100	100	100	115	120	125	135	150
AV. ALVEAR (E) Y TRICERRI		35	45	55	65	70	70	70	85	90	100	100	100	115	120	125	135	150
RTA 188 Y PUBLICA 7			35	45	55	65	70	70	85	90	100	100	100	115	120	125	135	150
RTA 188 Y PUBLICA 10				35	45	55	65	70	85	90	100	100	100	115	120	125	135	150
PUBLICA 10 Y PUBLICA "C"					35	45	55	65	70	85	90	100	100	115	120	125	135	150
PUBLICA 10 Y ALM.C. DIAZ						35	45	55	65	70	85	90	100	115	120	125	135	150
PUBLICA "C" Y PUBLICA 10							35	45	55	65	70	85	90	100	115	120	135	150
PUBLICA "C" Y PUBLICA 13								35	45	55	65	70	85	90	100	115	125	140
PUBLICA "C" Y PUBLICA 16									35	45	55	65	70	85	90	100	115	130
PUBLICA "C" Y PUBLICA 19										35	45	55	65	70	85	90	100	115
PUBLICA "C" Y PUBLICA 22											35	45	55	65	70	85	90	100
PUBLICA "C" Y PUBLICA 25												35	45	55	65	70	85	100
PUBLICA "E" Y FCA. GALAGUZA													35	45	55	65	70	85
PUBLICA "E" Y PUBLICA 22														35	45	55	65	80
PUBLICA "E" Y PUBLICA 22															35	45	55	70
RTA 188 Y PUBLICA 22																35	45	60

Dr. Natalio L. Memna Rodríguez
Sec. de Servicios Públicos
Gobierno de Mendoza



GOBIERNO DE MENDOZA
SECRETARÍA DE SERVICIOS PÚBLICOS

DECRETO N°: 13/2022

RESOLUCIÓN N°: 005

ANEXO I (desde Fecha de Resolución al 30/06/2022)

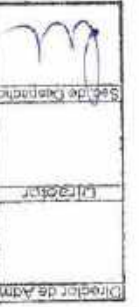
ORIGEN Y DESTINO: TERMINAL DE GENERAL ALVEAR - REAL DEL PADRE (SAN RAFAEL) POR LAINDA
MODALIDAD DEL SERVICIO: SERVICIO COMÚN
ZONA SUR - LA UNIÓN S.R.L. GRUPO 610

Denominación: 551 (618) MEDIA DISTANCIA - GENERAL ALVEAR - REAL DEL PADRE

618

ETAPAS	R.N.N°143 Y EL NEVADO	PUENTE COLORADO	R.P. N° 171 Y RINCON DEL INDIIO	R.P. N° 171 Y LA INDA	TERMINAL DE REAL DEL PADRE	ALARGUE ESC. CLEMENTE SARMIENTO
KM PARCIALES	5,00	5,00	4,00	2,50	4,30	3,70
KM TOTALES	5,00	10,00	14,00	16,50	20,80	24,50
TERMINAL GRAL. ALVEAR	35	45	55	80	85	90
R.N.N°143 Y EL NEVADO		35	45	55	70	70
PUENTE COLORADO			35	50	55	65
R.P. N° 171 Y RINCON DEL INDIIO				35	45	55
R.P. N° 171 Y LA INDA					35	45

Dr. Natalio L. Herrera Rodríguez
Sec. de Servicios Públicos
Gobierno de Mendoza



GOBIERNO DE MENDOZA
SECRETARÍA DE SERVICIOS PÚBLICOS

DECRETO N°: 13/2022
RESOLUCIÓN N°: 005

ANEXO I (desde Fecha de Resolución al 30/06/2022)

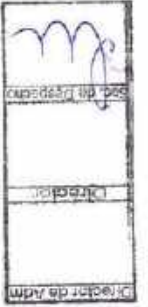
ORIGEN Y DESTINO: TERMINAL DE GENERAL ALVEAR - AGUA ESCONDIDA
MODALIDAD DEL SERVICIO: SERVICIO COMÚN
ZONA SUR - LA UNIÓN S.R.L. GRUPO 610

619

Denominación: 619 MEDIA DISTANCIA - GENERAL ALVEAR - PUNTA DE AGUA - AGUA ESCONDIDA

ETAPAS	CARMENSA	PTO. EL BARROSO	PUNTA DE AGUA	LOS PEJES	EL TOSCOSO	AGUA ESCONDIDA	LIMITE LA HUMADA
KMS. PARCIALES	21,00	29,00	43,00	20,00	20,00	43,00	21,00
KMS. TOTALES	21,00	50,00	93,00	113,00	133,00	176,00	197,00
TERMINAL GRAL. ALVEAR	85	195	385	435	465	730	825
CARMENSA		85	350	385	435	630	700
PTO. EL BARROSO			185	350	395	590	645
PUNTA DE AGUA				195	295	395	420
LOS PEJES					240	350	395
EL TOSCOSO						240	255
AGUA ESCONDIDA							125

Dr. Natalio L. Herrera Rodríguez
Sec. de Servicios Públicos
Gobierno de Mendoza



GOBIERNO DE MENDOZA
SECRETARÍA DE SERVICIOS PÚBLICOS

DECRETO N°: 13/2022

RESOLUCIÓN N°: 005.

ANEXO I (desde Fecha de Resolución al 30/06/2022)

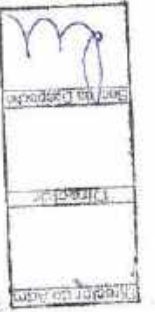
ORIGEN Y DESTINO: TERMINAL DE BOWEN - TERMINAL DE MENDOZA
MODALIDAD DEL SERVICIO: SERVICIO COMÚN
ZONA SUR - LA UNIÓN S.R.L. GRUPO 610

Denominación: 662 (620) LARGA DISTANCIA - GENERAL ALVEAR - MENDOZA

620

ETAPA	GRAL. ALVEAR	REAL DEL PADRE	MONTE COMAN	GUADALES	AVILLA NUEVA	NACUÑAN	CMTE SALAS	PICHI CIEGO	LAS CATTITAS	SANTA ROSA	SAN MARTIN	PALMIRA	TERMINAL DEL SOL (MENDOZA)
KMS. PARCIALES	19,00	19,00	30,00	13,00	30,00	20,00	22,00	31,00	34,50	9,00	40,00	15,00	31,00
KMS. TOTALES	19,00	38,00	68,00	81,00	111,00	131,00	153,00	184,00	218,50	227,50	267,50	282,50	313,50
TERM. BOWEN	85	140	210	295	325	405	420	490	575	605	770	630	795
GRAL. ALVEAR		85	140	195	225	325	335	465	490	535	730	575	745
REAL DEL PADRE			115	125	195	280	295	335	420	475	535	545	715
MONTE COMAN				100	125	195	240	255	350	405	590	450	695
GUADALES					90	100	125	170	290	310	365	365	450
AVILLANUEVA						55	70	115	210	255	310	310	405
RANCUAN							55	70	195	195	290	290	365
CMTE SALAS								35	85	125	185	185	265
PICHI CIEGO									80	85	170	170	290
LAS CATTITAS										35	170	170	255
SANTA ROSA											125	125	255
SAN MARTIN												35	125
PALMIRA													70

Dr. Natalio L. Herrera Rodríguez
Sec. de Servicios Públicos
Gobierno de Mendoza



GOBIERNO DE MENDOZA
SECRETARÍA DE SERVICIOS PÚBLICOS

DECRETO N°: 13/2022

RESOLUCION N°: 005.

ANEXO I (desde Fecha de Resolución al 30/06/2022)

ORIGEN Y DESTINO: TERMINAL DE BOWEN - TERMINAL DE MALARGUE
MODALIDAD DEL SERVICIO: SERVICIO COMUN
ZONA SUR - LA UNIÓN S.R.L. GRUPO 610

621

Denominación: 621 BOWEN - MALARGUE

ETAPA	GRAL. ALVEAR	SOITUE	CERRO LOS CHANCHOS	CERRO LOS TOLDOS	PUESTO LOS PALARITOS	MIRADOR LOS HISTORICOS	RUTA 188 Y RUTA 180	PUESTO ORTIZ	LA JUNTA	CAMINO DE LA JUNTA Y RUTA 40	TERMINAL MALARGUE
KMS.PARCIALES	19,00	24,00	18,00	27,00	8,00	7,00	33,00	30,00	64,00	12,00	14,00
KMS. TOTALES	19,00	43,00	62,00	89,00	98,00	105,00	138,00	168,00	232,00	244,00	259,00
TERM. BOWEN	85	140	195	240	256	280	396	475	646	695	785
GRAL. ALVEAR		85	100	185	210	225	326	385	536	580	745
SOITUE			55	125	140	155	240	335	505	560	660
CERRO LOS CHANCHOS				85	106	125	155	240	420	430	466
CERRO LOS TOLDOS					35	50	115	185	326	365	395
PUESTO LOS PALARITOS						36	105	165	310	335	366
MIRADOR LOS HISTORICOS							70	100	205	225	255
RUTA 188 Y RUTA 180								70	196	225	245
PUESTO ORTIZ									140	155	175
LA JUNTA										35	70
CAMINO DE LA JUNTA Y RUTA 40											35

Dr. Natalio L. Memes Rodríguez
Sec. de Servicios Públicos
Gobierno de Mendoza



GOBIERNO DE MENDOZA
SECRETARÍA DE SERVICIOS PÚBLICOS

DECRETO N°: 13/2022
RESOLUCIÓN N°: 005.

ANEXO I (desde Fecha de Resolución al 30/05/2022)

ORIGEN Y DESTINO: TERMINAL DE BOWEN - TERMINAL SAN RAFAEL
MODALIDAD DEL SERVICIO: SERVICIO COMÚN
ZONA SUR - LA UNIÓN S.R.L. GRUPO 610

622

Denominación: 622 BOWEN - SAN RAFAEL

ETAPA	GRAL. ALVEAR	REAL DEL PADRE	VILLA ATUEL	ATUEL NORTE	SALTO LAS ROSAS	SAN RAFAEL
KMS.PARCIALES	19,00	17,00	17,00	15,00	20,00	21,00
KMS. TOTALES	19,00	36,00	53,00	68,00	88,00	109,00
TERM. BOWEN	85	140	175	185	255	300
GRAL. ALVEAR		85	105	155	205	265
REAL DEL PADRE			70	150	175	240
VILLA ATUEL				90	125	185
ATUEL NORTE					70	125
SALTO LAS ROSAS						80

Dr. Natalio L. María Rodríguez
Sec. de Servicios Públicos
Gobierno de Mendoza

SA de Mendoza
Director de Adm.
Director
SA de Mendoza



GOBIERNO DE MENDOZA
SECRETARÍA DE SERVICIOS PÚBLICOS

DECRETO N°: 13/2022
RESOLUCIÓN N°: 005.

ANEXO I (desde Fecha de Resolución al 30/06/2022)

C.A.T.A.

GRUPO 650

Dr. Natalio L. Rama Rodríguez
Sec. de Servicios Públicos
Gobierno de Mendoza



GOBIERNO DE MENDOZA
SECRETARÍA DE SERVICIOS PÚBLICOS

DECRETO N°: 13/2022

RESOLUCIÓN N°: 005

ANEXO I (desde Fecha de Resolución al 30/06/2022)

CATEGORÍA: UP

Tipo de servicio: común

ZONA SUR - GRUPO 650

651 A

Denominación: 651 A - MALARGÜE - MALARGÜE

ETAPAS	MALARGUE
KM. PARCIALES	19,7
KM. RECORRIDOS	19,7
MALARGUE	35

CATEGORÍA: UP

Tipo de servicio: común

ZONA SUR - GRUPO 650

651 C

Denominación: 651 C - MALARGÜE - MALARGÜE

ETAPAS	MALARGUE
KM. PARCIALES	11,7
KM. RECORRIDOS	11,7
MALARGUE	35

CATEGORÍA: UP

Tipo de servicio: común

ZONA SUR - GRUPO 650

651 B

Denominación: 651 B - MALARGÜE - MALARGÜE

ETAPAS	MALARGUE	VIRGEN DE LOS VIENTOS
KM. PARCIALES	18,9	9,0
KM. RECORRIDOS	18,9	27,9
MALARGUE	35	55
VIRGEN DE LOS VIENTOS		35

CATEGORÍA: UP

Tipo de servicio: común

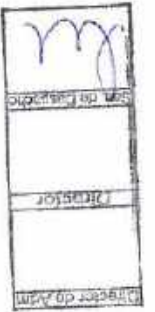
ZONA SUR - GRUPO 650

651 D

Denominación: 651 D - MALARGÜE - MALARGÜE

ETAPAS	MALARGUE
KM. PARCIALES	19,7
KM. RECORRIDOS	19,7
MALARGUE	35

Dra. Natalia L. Mena Rodríguez
Sec. de Servicios Públicos
Gobierno de Mendoza



GOBIERNO DE MENDOZA
SECRETARÍA DE SERVICIOS PÚBLICOS

DECRETO N°: 13/2022

RESOLUCIÓN N°: 005

ANEXO I (desde Fecha de Resolución al 30/06/2022)

CATEGORÍA: UP	
Tipo de servicio: común	
ZONA SUR - GRUPO 650	652
Denominación: 652 - MALARGÜE - LA JUNTA	

ETAPAS	MALARGUE	VIRGEN DE LOS VIENTOS	EL CHACAY	A. LA JUNTA	LA JUNTA
KM. PARCIALES	4,4	5,9	6,9	5,9	5,3
KM. RECORRIDOS	4,4	10,3	17,2	23,1	28,4
MALARGUE	35	55	85	85	100
VIRGEN DE LOS VIENTOS		35	55	85	85
EL CHACAY			35	65	85
A. LA JUNTA				35	55
LA JUNTA					35

Dr. Marcelo L. Herrera Rodríguez
Sec. de Servicios Públicos
Gobierno de Mendoza

Director de Adm.
Director
Sec. de Gestión



GOBIERNO DE MENDOZA
SECRETARÍA DE SERVICIOS PÚBLICOS

DECRETO N°: 13/2022

RESOLUCIÓN N°: 005

ANEXO I (desde fecha de Resolución al 30/06/2022)

CATEGORÍA: UP
Tipo de servicio: común

ZONA SUR - GRUPO 650	653 A
Denominación: 653 A - MALARGÜE - MALARGÜE (por Cnta. Pehuénche)	

ETAPAS	MALARGÜE	FCA GRASSI
KM. PARCIALES	15,6	12,0
KM. RECORRIDOS	15,5	27,5
MALARGÜE	35	66
FCA GRASSI		36

CATEGORÍA: UP
Tipo de servicio: común

ZONA SUR - GRUPO 650	653 C
Denominación: 653 C - MALARGÜE - MALARGÜE (por Cementerio)	

ETAPAS	MALARGÜE	FCA GRASSI
KM. PARCIALES	17,0	12,0
KM. RECORRIDOS	17,0	29,0
MALARGÜE	36	66
FCA GRASSI		35

CATEGORÍA: UP
Tipo de servicio: común

ZONA SUR - GRUPO 650	653 B
Denominación: 653 B - MALARGÜE - MALARGÜE (por B° Payen)	

ETAPAS	MALARGÜE	FCA GRASSI
KM. PARCIALES	20,3	12,0
KM. RECORRIDOS	20,3	32,3
MALARGÜE	46	66
FCA GRASSI		45

Dr. Esteban H. Herrera Rodríguez
Sec. de Servicios Públicos
Gobierno de Mendoza



GOBIERNO DE MENDOZA
SECRETARÍA DE SERVICIOS PÚBLICOS

DECRETO N°: 13/2022
RESOLUCIÓN N°: 005

ANEXO I (desde Fecha de Resolución al 30/06/2022)

CATEGORÍA: SP
Tipo de servicio: común
ZONA SUR - GRUPO 650

Denominación: 654 - MALARGÜE - LAS LOICAS

654

ETAPAS	MALARGÜE	GRASSI	EL FORTIN	CHIHUIDO CHICO	CHIHUIDO GRANDE	AGUA BOTADA	B. BLANCAS	ARROYO MACHO	POTIMALAL	P. DEL VIENTO	BARBITAS	LA JUNTA SUR	LAS LOICAS
KM. PARCIALES	5,2	5,3	5,1	12,7	15,6	16,1	10,3	2,7	9,3	7,1	5,5	2,7	4,4
KM. RECORRIDOS	5,2	10,5	15,6	28,3	43,9	60,0	70,3	73,0	82,3	89,4	94,9	97,6	102,0
MALARGÜE	35	55	70	155	170	186	210	240	310	335	350	350	355
GRASSI		35	55	125	140	155	195	210	265	310	310	325	350
EL FORTIN			35	115	115	140	185	195	240	265	280	295	325
CHIHUIDO CHICO				35	45	55	65	140	210	240	265	285	295
CHIHUIDO GRANDE					35	45	70	115	185	210	225	225	255
AGUA BOTADA						35	70	85	140	195	195	210	240
BARIDAS BLANCAS							35	55	115	140	155	155	185
ARROYO MACHO								35	65	115	115	115	140
POTIMALAL									35	45	55	55	85
PORTEJUELO DEL VIENTO										35	45	55	55
BARBITAS											35	45	55
LA JUNTA SUR												35	45
LAS LOICAS													35

Dr. Nicolás María Rodríguez
Sec. de Servicios Públicos
Gobierno de Mendoza



GOBIERNO DE MENDOZA
SECRETARÍA DE SERVICIOS PÚBLICOS

DECRETO N°: 13/2022
RESOLUCIÓN N°: 005

ANEXO I (desde Fecha de Resolución al 30/06/2022)

CATEGORIA: IP
Tipo de servicio: común
ZONA SUR - GRUPO 650

Denominación: 655 - MALARGÜE - LAS LEÑAS (ESTACIONAL)

655

ETAPAS	MALARGUE	VIRGEN DE LOS VIENTOS	EL CHACAY	RIO SALADO	CANADA ANCHA	ALFALFALITO	L. NIÑA ENC.	LOS MOLLES	LOS MORROS	LAS LEÑAS
KM. PARCIALES	4.4	6.2	7.2	13.8	9.5	6.2	7.1	7.0	9.4	8.2
KM. RECORRIDOS	4.4	10.6	17.0	31.8	41.1	47.3	54.4	61.4	70.8	79.0
MALARGUE	35	55	85	85	140	170	210	255	280	335
VIRGEN DE LOS VIENTOS		35	55	55	100	140	170	210	255	265
EL CHACAY			35	55	70	100	140	170	210	240
RIO SALADO				35	55	70	100	125	185	210
CANADA ANCHA					35	55	55	100	125	170
ALFALFALITO						35	55	55	100	125
L. NIÑA ENC.							35	55	55	85
LOS MOLLES								35	55	70
LOS MORROS									35	55
LAS LEÑAS										36

Dr. Natalio L. Norma Rodríguez
Sec. de Servicios Públicos
Gobierno de Mendoza



GOBIERNO DE MENDOZA
SECRETARÍA DE SERVICIOS PÚBLICOS

DECRETO N°: 13/2022
RESOLUCIÓN N°: 005

ANEXO I (desde Fecha de Resolución al 30/06/2022)

CATEGORÍA: SP
Tipo de servicio: común
ZONA SUR - GRUPO 650

Denominación: 656 - MALARGÜE - EL ALAMBRADO

656

ETAPAS	MALARGÜE	GRASSI	EL FORTIN	CHIHUIJO CHICO	CHIHUIJO GRANDE	AGUA BOTADA	B. BLANCAS	LLANO BLANCO	CHALAHUEN	EL MANZANO	COHIHUECO	MECHANQUIL	EL ALAMBRADO
KM. PARCIALES	5,2	5,3	5,1	12,7	15,6	16,1	10,1	10,1	10,3	13,9	7,2	8,1	3,3
KM. RECORRIDOS	5,2	10,6	15,6	28,3	43,9	60,0	70,1	80,2	90,5	104,4	111,6	119,7	123,0
MALARGÜE	36	66	70	155	170	185	210	240	280	335	365	405	438
GRASSI		36	66	126	140	155	195	240	285	338	365	395	435
EL FORTIN			36	116	115	140	185	210	255	338	365	380	405
CHIHUIJO CHICO				36	45	66	85	140	185	225	285	338	365
CHIHUIJO GRANDE					36	46	70	116	170	210	285	310	386
AGUA BOTADA						36	70	116	140	195	255	310	350
BARDAS BLANCAS							36	66	116	125	185	210	240
LLANOS BLANCOS								36	66	100	166	210	240
CHALAHUEN									36	66	86	125	195
EL MANZANO										36	48	86	125
COHIHUECO											36	45	85
MECHANQUIL												36	85
EL ALAMBRADO													36

Dr. Natalio L. María Rodríguez
Sec. de Servicios Públicos
Gobierno de Mendoza



GOBIERNO DE MENDOZA
SECRETARÍA DE SERVICIOS PÚBLICOS

DECRETO N°: 13/2022
RESOLUCIÓN N°: 005

ANEXO I (desde Fecha de Resolución al 30/06/2022)

CATEGORÍA: SP
Tipo de servicio: común
ZONA SUR - GRUPO 650

Denominación: 657 - MALARGUE - AGUA ESCONDIDA

657

ETAPAS	MALARGUE	GRASSI	EL FORTIN	CHIHUICHO	EL CRUCE	LA BATRA	CR. CARAPACHO	LLANCANELO	CARAPACHO	EL MOLINO	MINA ETIBEL	EL PERALITO	EL AGUITA	SALINILLA	LOS CORRALES	AGUA ESCONDIDA		
KM. PARCALES	5,2	5,3	5,1	12,7	4,0	12,0	8,9	12,5	17,9	25,9	11,8	8,0	27,3	24,0	2,3	1,7		
KM. RECORDOS	5,2	10,8	15,8	28,5	32,3	44,3	53,2	65,7	83,2	109,1	130,7	120,7	156,0	180,0	187,3	185,0		
MALARGUE	35	65	70	153	185	185	210	210	205	335	480	548	690	645	715	730		
GRASSI		35	55	125	125	140	170	185	210	325	480	490	545	615	685	715		
EL FORTIN			35	118	118	100	125	155	195	310	405	465	505	590	650	700		
CHIHUICHO				35	55	85	115	140	185	265	380	435	475	560	615	635		
EL CRUCE					35	85	85	115	140	240	350	405	450	535	590	660		
LA BATRA						35	55	80	115	195	310	365	420	490	550	615		
CR. CARAPACHO							35	55	100	170	280	325	395	465	535	590		
LLANCANELO								35	70	125	225	310	350	435	490	560		
CARAPACHO									35	100	210	210	310	310	450	535		
EL MOLINO										35	125	125	195	205	355	420		
MINA ETIBEL											35	65	140	195	240	310		
EL PERALITO												35	85	125	185	240		
EL AGUITA													35	85	140	185		
SALINILLA														35	85	140		
LOS CORRALES															35	85	140	
AGUA ESCONDIDA																35	85	140

Dr. Katello L. Marina Rodríguez
Sec. de Servicios Públicos
Gobierno de Mendoza



GOBIERNO DE PARAGUAY
SECRETARÍA DE SERVICIOS PÚBLICOS

DECRETO N°: 13/2022
RESOLUCIÓN N°: 005

ANEXO I (desde Fecha de Resolución al 30/06/2022)

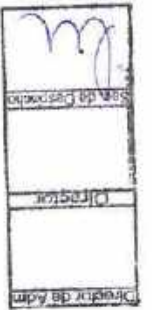
CATEGORIA: SP
Tipo de servicio: común
ZONA SUR - GRUPO 650

Denominación: 658 - MALARGÜE - SAN RAFAEL

658

ETAPAS	C. BENEGAS	C. DE LOS TERNEROS	PASO A NIVEL	DESIVIO EL NIHUIL	LAS SALINAS	AGUA NUEVA	LOS POCITOS	EL SOSNEADO	COHUECO	RIO SALADO	EL CHACAY	MALARGUE
KM. PARCIALES	13,9	24,7	19,7	11,9	16,2	32,1	23,2	10,9	11,2	14,0	13,4	4,4
KM. RECORRIDOS	13,9	38,6	52,3	63,6	79,8	111,9	135,1	146,0	157,2	171,2	184,6	189,0
SAN RAFAEL	86	105	115	150	176	226	310	405	430	440	470	540
C. BENEGAS	35	55	55	100	160	166	265	350	370	400	440	465
C. DE LOS TERNEROS		36	36	55	100	155	230	310	360	360	395	430
PASO A NIVEL			36	35	80	150	225	280	325	350	380	400
DESIVIO EL NIHUIL				35	90	80	225	240	290	315	345	380
LAS SALINAS					35	70	170	225	230	280	295	325
AGUA NUEVA						35	70	175	205	220	245	275
LOS POCITOS							35	100	125	145	175	185
EL SOSNEADO								36	50	70	100	140
COHUECO									35	60	66	100
RIOSALADO										36	50	90
EL CHACAY											36	80
MALARGUE												35

Dr. Natalia L. Herrera Rodríguez
Ses. de Servicios Públicos
Gobierno de Mendoza



GOBIERNO DE MENDOZA
SECRETARÍA DE SERVICIOS EDUCATIVOS

DECRETO N°: 13/2022
RESOLUCIÓN N°: 005

ANEXO I (desde Fecha de Resolución al 30/06/2022)

CATEGORÍA: SP
Tipo de servicio: común
ZONA SUR - GRUPO 650

Denominación: 659 - MALARQUE - RANQUIL NORTE

659

ETAPAS	MALARQUE	GRASSI	EL FORTIN	CHIHUIDO CHICO	CHIHUIDO GRANDE	AGUA BOTADA	EL BLANCAS	LLANO BLANCO	CHALAHUEN	EL MANZANO	PUENTE ALANIZ	RUTA BELLON	LA PASARELA	EL CRISTO	EL ZAMPAL	C. LAURUEN	RANQUIL NORTE	
KIL. PARCALES	5,2	5,3	5,1	12,7	15,8	16,1	10,1	10,1	10,3	11,2	13,1	8,2	14,9	9,7	14,2	12,7	10,5	
KIL. RECORRIDOS	5,2	10,6	15,6	28,3	43,9	60,0	70,1	80,2	90,5	107,7	120,8	139,0	145,8	150,6	165,3	175,5	182,0	
MALARQUE	35	55	70	135	170	135	210	240	280	305	335	380	405	450	475	605	645	
GRASSI		35	85	125	140	135	135	225	285	335	350	365	380	405	450	450	615	
EL FORTIN			35	115	115	140	155	210	255	315	315	350	385	380	405	535	590	
CHIHUIDO CHICO				35	45	55	85	140	185	225	255	265	285	310	335	475	490	
CHIHUIDO GRANDE					35	45	70	115	140	185	195	240	265	310	335	465	505	
AGUA BOTADA						35	70	115	140	185	195	240	265	295	335	450	490	
BARDAS BLANCAS							35	85	115	125	140	185	210	240	290	465	450	
LLANO BLANCO								35	55	115	125	170	195	240	235	385	435	
CHALAHUEN									35	55	85	125	140	185	210	325	395	
EL MANZANO										35	45	85	115	140	185	305	335	
PUENTE ALANIZ											35	85	100	125	255	310		
RUTA BELLON												35	85	115	225	310		
LA PASARELA													35	85	225	265		
EL CRISTO														35	85	185	225	
EL ZAMPAL															70	140	195	
C. LAURUEN																125	185	
RANQUIL NORTE																	35	45

Dr. Natalio L. Mena Rodríguez
Sec. de Servicios Públicos
Gobierno de Mendoza



GOBIERNO DE MENDOZA
SECRETARÍA DE SERVICIOS PÚBLICOS

DECRETO N°: 13/2022
RESOLUCIÓN N°: 005

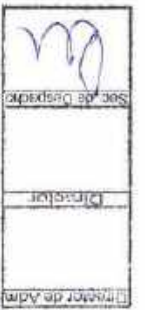
ANEXO I (desde fecha de Resolución al 30/06/2022)

CATEGORÍA: SP
Tipo de servicio: común
ZONA SUR - GRUPO 650

	660
Denominación: 660 - MENDOZA - LAS LEÑAS (ESTACIONAL)	

ETAPAS	SAN RAFAEL	EL SOSNEADO	LOS MOLLES	LAS LEÑAS
KM. PARCIALES	239,0	132,0	50,0	20,0
KM. RECORRIDOS	239,0	371,0	421,0	441,0
MENDOZA	540	910	1430	1515
TUNUYAN	335	715	1150	1250
EUGENIO BUSTOS	280	675	1065	1150
PAREDITAS	255	650	995	1065
SAN RAFAEL		405	940	1025
EL SOSNEADO			505	615
LOS MOLLES				70

Dr. Natalia L. Herrera Rodríguez
 Sec. de Servicios Públicos
 Gobierno de Mendoza



GOBIERNO DE MEMBUZA
SECRETARÍA DE SERVICIOS PÚBLICOS

DECRETO N°: 13/2022

RESOLUCIÓN N°: 005

ANEXO I (desde Fecha de Resolución al 30/06/2022)

CATEGORÍA: SP
Tipo de servicio: común
ZONA SUR - GRUPO 650

Denominación: 662 A - MENDOZA - MALARGÜE

662 A

ETAPAS	P. DE LAS CARRETERAS	LA TOSCA S.R.	SAN RAFAEL	CUATRO BENEGRAS	C. TERNEROS	PASO A NIVEL	DESVIDO EL NIHUL	LAS SALINAS	AGUA NUEVA	LOS POCITOS	EL SOSNEADO	COCHUECO	RIO SALADO	EL CHACAY	MALARGÜE
KM. PARCIALES	135,8	81,6	25,1	0,6	24,7	13,7	11,3	16,2	12,1	23,2	10,9	11,2	14,0	13,4	4,4
KM. RECORDADOS	295	217,2	242,3	247,0	272,6	286,3	297,6	313,9	345,9	388,1	390,0	301,2	405,2	410,6	423,0
MENDOZA	210	265	305	395	435	450	483	490	546	600	715	745	755	785	825
TULUYAN	170	210	280	335	380	405	405	430	480	580	675	688	715	745	785
EUGENIO BUSTOS	55	140	255	325	365	395	405	450	480	580	680	685	715	730	755
PAREDTAS		100	225	280	335	333	363	405	450	545	615	645	675	685	730
P. DE LAS CARRETERAS			125	195	225	285	280	310	365	450	535	560	575	605	645
LA TOSCA S.R.				100	100	100	150	175	225	310	405	430	440	470	540
SAN RAFAEL				35	50	65	100	150	185	265	350	370	400	440	485
CUATRO BENEGRAS					35	50	100	150	185	265	350	370	400	440	485
C. TERNEROS						50	55	100	135	240	310	350	360	385	430
PASO A NIVEL						35	60	80	130	225	290	325	350	380	460
DESVIDO EL NIHUL							35	50	80	225	340	390	315	345	380
LAS SALINAS								30	70	170	225	230	280	285	325
AGUA NUEVA									35	70	175	205	250	245	275
LOS POCITOS										35	100	125	150	175	195
EL SOSNEADO											35	50	70	100	140
COCHUECO												35	50	55	100
RIO SALADO													35	50	90
EL CHACAY														35	80

Dr. Natalia L. Kemp Rodríguez
Sec. de Servicios Públicos
Gobierno de Mendoza

 Sec. de Asesoría	
Director	
Director de Adm.	



GOBIERNO DE MENDOZA
SECRETARÍA DE SERVICIOS PÚBLICOS

DECRETO N°: 13/2022
RESOLUCIÓN N°: 005

ANEXO I (desde Fecha de Resolución al 30/06/2022)

CATEGORÍA: SP

Tipo de servicio: diferencial


ZONA SUR - GRUPO 650

662 B

Denominación: **662 B - MENDOZA - MALARGÜE**

ETAPAS	MALARGÜE	
KM. RECORRIDOS	400,0	
MENDOZA	1260	Categoría Cama
MENDOZA	1470	Categoría Suite

Dr. Natalio L. Nieme Rodríguez
 Sec. de Servicios Públicos
 Gobierno de Mendoza



 Sec. de Estado	Director	Director de Adm.
---	----------	------------------



GOBIERNO DE MENDOZA
SECRETARÍA DE SERVICIOS PÚBLICOS

DECRETO N°: 13/2022

RESOLUCIÓN N°: 005

ANEXO I (desde fecha de Resolución al 30/06/2022)

CATEGORÍA: SP	
Tipo de servicio: común	
ZONA SUR - GRUPO 650	663
Denominación: 663 - MENDOZA - SAN RAFAEL	

ETAPAS	P. DE LAS CARRETAS	LA TOSCA S.R.	SAN RAFAEL
KM. PARCIALES	135,6	91,6	17,8
KM. RECORRIDOS	135,6	217,2	235,0
MENDOZA	395	450	540
TUNUYAN	210	265	336
EUGENIO BUSTOS	170	210	280
PAREDITAS	55	140	265
PASO DE LAS CARRETAS		100	225
LA TOSCA S.R.			125

Dr. Natalia L. Maena Rodríguez
Sec. de Servicios Públicos
Gobierno de Mendoza



GOBIERNO DE MENDOZA
SECRETARÍA DE SERVICIOS PÚBLICOS

DECRETO N°: 13/2022

RESOLUCIÓN N°: 005

ANEXO I (desde Fecha de Resolución al 30/06/2022)

CATEGORÍA: SP
Tipo de servicio: común
ZONA SUR - GRUPO 650

Denominación: 664 - MENDOZA - BOWEN

664

ETAPAS	P. DE LAS CARRETERAS	LA TOSCA S.R.	SAN RAFAEL	VICTOR WEINERT	SALTO LAS ROSAS	CASA JURÍ	LA GUEVARINA SA	VILLA ATUEL	FINCA INDA	REAL DEL PADRE	GENERAL ALVEAR	BOWEN
KM. PARCIALES	135,6	91,8	28,3	8,0	8,2	19,5	4,7	12,9	9,2	7,9	24,9	4,1
KM. RECORRIDOS	135,6	217,2	243,6	251,5	259,7	279,2	282,9	286,8	305,1	313,0	337,9	342,0
MENDOZA	385	480	540	540	590	595	615	660	675	715	745	755
TUNUYAN	210	265	335	370	385	405	430	470	475	525	545	575
EUGENIO BUSTOS	170	210	280	325	335	380	380	420	435	485	505	535
PAREDTAS	55	140	285	315	335	350	370	420	435	470	480	490
P. DE LAS CARRETERAS		400	225	275	280	310	325	380	395	440	450	485
LA TOSCA S.R.			125	170	195	230	230	280	295	350	355	355
SAN RAFAEL				70	85	115	155	185	195	230	245	310
VICTOR WEINERT					45	55	100	125	170	185	210	255
SALTO LAS ROSAS						55	100	125	165	170	195	240
CASA JURÍ							100	80	125	155	175	185
LA GUEVARINA SA								50	80	105	155	195
VILLA ATUEL									80	70	105	170
FINCA INDA										35	90	125
REAL DEL PADRE											85	115
GENERAL ALVEAR												85

Dr. Natalio L. Herrera Rodríguez
Sec. de Servicios Públicos
Gobierno de Mendoza

Director de Adm.
Director
SSE, SSO, SSS, SPS



GOBIERNO DE MENDOZA
SECRETARÍA DE SERVICIOS PÚBLICOS

DECRETO N°: 13/2022
RESOLUCION N°: 005

ANEXO I (desde Fecha de Resolución al 30/06/2022)

DICETOURS S.R.L.

GRUPO 700

Dr. Natalia L. Mena Rodríguez
Sec. de Servicios Públicos
Gobierno de Mendoza



GOBIERNO DE MENDOZA
SECRETARÍA DE SERVICIOS PÚBLICOS

DECRETO N°: 13/2022
RESOLUCIÓN N°: 005

ANEXO I (desde fecha de Resolución al 30/06/2022)

DICETOURS S.R.L. GRUPO 700

Denominación: 701 RIVADAVIA - PHILLIPS - LA CENTRAL POR CARRIL COLOMBO.

701

ETAPAS	RIVADAVIA URQUIZA Y A. BROWN	RIVADAVIA AVELLANEDA Y SANTIAGO CABRAL	RIVADAVIA SANTA MARIA DE ORO SGT CABRAL Y ESTRELLA	RIVADAVIA DIQUE PHILLIPS CALLE DEL DIQUE Y COLOMBO	RIVADAVIA ESTRADA Y COLOMBO	RIVADAVIA LA CENTRAL RUTA 71 Y TERMINAL DE LA CENTRAL	RIVADAVIA LAS ROSAS LAS ROSAS Y NUEVA GIL	SANTA ROSA EL DIVISADERO ESC. EL DIVISADERO
KM. PARCIALES	2,0	2,0	3,0	7,0	8,0	2,0	3,0	3,0
KM. RECORRIDOS	2,0	4,0	7,0	14,0	22,0	24,0	27,0	30,0
TERMINAL LINIERS Y ARISTOBULO DEL VALLE	35	35	45	45	45	55	100	115
RIVADAVIA URQUIZA Y A. BROWN		35	35	45	45	45	55	100
RIVADAVIA AVELLANEDA Y SANTIAGO CABRAL			35	35	45	45	45	55
RIVADAVIA SANTA MARIA DE ORO SGT CABRAL Y ESTRELLA				35	35	45	45	45
RIVADAVIA DIQUE PHILLIPS CALLE DEL DIQUE Y COLOMBO					35	35	45	45
RIVADAVIA ESTRADA Y COLOMBO						35	35	45
RIVADAVIA LA CENTRAL RUTA 71 Y TERMINAL DE LA CENTRAL							35	35
RIVADAVIA LAS ROSAS LAS ROSAS Y NUEVA GIL								35

Dr. Natalio L. Méndez Rodríguez
Sec. de Servicios Públicos
Gobierno de Mendoza



GOBIERNO DE MENDOZA
SECRETARÍA DE SERVICIOS PÚBLICOS

DECRETO N°: 13/2022

RESOLUCIÓN N°: 005

ANEXO I (desde Fecha de Resolución al 30/06/2022)

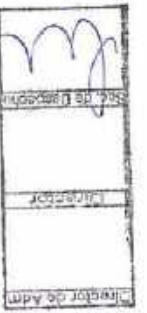
DICETOURS S.R.L. GRUPO 700

702

Denominación: 702 EL MARCADO - SANTA ROSA - LA DORMIDA

ETAPAS	SANTA ROSA EL MARCADO CARRIL NORTE FRENTE ESC. M. GIL	SANTA ROSA CALLE VEGA Y RUTA NAC N°7	SANTA ROSA CARRIL EL MIRADOR Y RUTA P N° 50	SANTA ROSA DON HUMBERTO RUTA P N° 50 Y HERNANDEZ	SANTA ROSA RUTA P N° 50 Y LEMOS	SANTA ROSA RUTA P N° 50 Y BLANCO	SANTA ROSA GOBERNADOR CIVIT RUTA P N° 50 Y LEMOS	SANTA ROSA RUTA P N° 50 Y LA DORMIDA
KM. PARCIALES	8,0	12,0	3,0	3,0	13,0	9,0	5,0	8,5
KM. RECORRIDOS	8,0	20,0	23,0	26,0	39,0	48,0	53,0	61,5
DESDE EL MARCADO CARRIL NORTE	35	55	55	55	85	115	115	140
EL MARCADO CARRIL NORTE FRENTE ESC. M. GIL		35	55	55	55	85	115	115
SANTA ROSA CALLE VEGA Y RUTA NAC N°7			35	35	35	55	70	85
SANTA ROSA CARRIL EL MIRADOR Y RUTA P N° 50				35	35	35	55	70
B° DON HUMBERTO RUTA P N° 50 Y HERNANDEZ					35	35	55	55
SANTA ROSA RUTA P N° 50 Y LEMOS						35	35	35
SANTA ROSA RUTA P N° 50 Y BLANCO							35	35
GOBERNADOR CIVIT RUTA P N° 50 Y LEMOS								35

Dr. Matías L. Alfaro Rodríguez
Sec. de Servicios Públicos
Gobierno de Mendoza



GOBIERNO DE MENDOZA
SECRETARÍA DE SERVICIOS PÚBLICOS

DECRETO N°: 13/2022

RESOLUCIÓN N°: 005

ANEXO I (desde Fecha de Resolución al 30/06/2022)

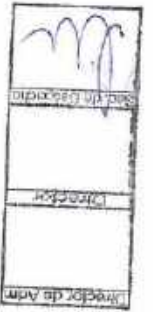
DICETOURS S.R.L. GRUPO 700

702 B

Denominación: 702B EL MARCADO - SANTA ROSA - LA DORMIDA (AP. POR HOSPITAL PERRUPATO)

ETAPAS	SANTA ROSA EL MARCADO CARRIL NORTE FRENTE ESC. M. GIL	SANTA ROSA CALLE VEGA Y RUTA NAC N°7	SANTA ROSA CARRIL EL MIRADOR Y RUTA P N° 50	SANTA ROSA B° DON HUMBERTO RUTA P N° 50 Y HERNANDEZ	SANTA ROSA RUTA P N° 50 Y LEMOS	SANTA ROSA RUTA P N° 50 Y BLANCO	SANTA ROSA GOBERNADOR CIVIT RUTA P N° 50 Y LEMOS	SANTA ROSA RUTA P N° 50 Y LA DORMIDA
KM. PARCIALES	8,0	12,0	3,0	3,0	13,0	9,0	5,0	8,5
KM. RECORRIDOS	8,0	20,0	23,0	26,0	39,0	48,0	53,0	61,5
DESDE EL MARCADO CARRIL NORTE	35	55	55	55	85	115	115	140
SANTA ROSA EL MARCADO CARRIL NORTE FRENTE		35	55	55	55	85	115	115
SANTA ROSA CALLE VEGA Y RUTA NAC N°7			35	35	35	55	70	85
SANTA ROSA CARRIL EL MIRADOR Y RUTA P N° 50				35	35	35	55	70
SANTA ROSA B° DON HUMBERTO RUTA P N° 50 Y					35	35	55	55
SANTA ROSA RUTA P N° 50 Y LEMOS						35	35	35
SANTA ROSA RUTA P N° 50 Y BLANCO							35	35
GOBERNADOR CIVIT RUTA P N° 50 Y								35

Dr. Natalia L. Norma Rodríguez
Sec. de Servicios Públicos
Gobierno de Mendoza



GOBIERNO DE MENDOZA
SECRETARÍA DE SERVICIOS PÚBLICOS

DECRETO N°: 13/2022

RESOLUCIÓN N°: 005

ANEXO I (desde Fecha de Resolución al 30/06/2022)

DICETOURS S.R.L. GRUPO 700

Denominación: 703 MENDOZA - SAN MARTIN

703

ETAPAS	MENDOZA RUTA PROV N° 50 Y UROQUIZA	GUAYMALLEN SANTA ANA RUTA PROV N° 60 Y TIRASSO	GUAYMALLEN RODEO DE LA CRUZ RUTA PROV N° 60 Y SERPA	GUAYMALLEN RODEO DEL MEDIO MAIPU RUTA PROV N° 50 Y PODESTA	MAIPU BELTRAN RUTA PROV N° 60 Y VILLA PANCHITA	SAN MARTIN PALMIRA RUTA PROV N° 50 Y CHIMBAS	SAN MARTIN TUCUMAN Y SARMIENTO
KM. PARCIALES	5,5	2,0	11,0	4,2	4,5	7,8	10,0
KM. RECORRIDOS	5,5	7,5	18,5	22,7	27,2	35,1	45,1
MENDOZA							
TERMINAL DE OMNIBUS MENDOZA	35	35	45	45	55	70	115
RUTA PROV N° 50 Y UROQUIZA		35	35	35	55	55	70
GUAYMALLEN SANTA ANA RUTA PROV N° 50 Y TIRASSO			35	35	35	55	70
GUAYMALLEN RODEO DE LA CRUZ RUTA PROV N° 60 Y				35	35	35	55
GUAYMALLEN RODEO DEL MEDIO MAIPU					35	35	55
MAIPU BELTRAN						35	35
RUTA PROV N° 60 Y VILLA							
SAN MARTIN PALMIRA							
RUTA PROV N° 60 Y CHIMBAS							

Dr. Natalio L. Herrera Rodríguez
Sec. de Servicios Públicos
Gobierno de Mendoza



GOBIERNO DE MENDOZA
SECRETARÍA DE SERVICIOS PÚBLICOS

DECRETO N°: 13/2022

RESOLUCIÓN N°:

005

ANEXO I (desde Fecha de Resolución al 30/06/2022)

DICETOURS S.R.L. GRUPO 700

704

Denominación: 704 DIRECTO FRAY LUIS BELTRÁN

ETAPAS	MENDOZA ACCESO ESTE Y URQUIZA	GUAYMALLEN KM. R. P. 50 Y SERPA	MAIPU RODEO DEL MEDIO R. P. N°50 Y V. PODESTA	MAIPU F.L. BELTRAN B° VIRGEN DEL PILAR
KM. PARCIALES	5,5	15,0	4,2	4,5
KM. RECORRIDOS	5,5	20,5	24,7	29,2
MENDOZA TERMINAL DE OMNIBUS	35	45	45	55
MENDOZA ACCESO ESTE Y URQUIZA		35	35	35
GUAYMALLEN KM. R. P. 50 Y SERPA			35	35
MAIPU RODEO DEL MEDIO R. P. N°50 Y V. PODESTA				35

Dr. Natalio L. Mama Rodríguez
Sec. de Servicios Públicos
Gobierno de Mendoza

 Ssp. de Tránsito	Director	Director de Adm.
---	----------	------------------



GOBIERNO DE RIVADAVIA
SECRETARÍA DE SERVICIOS PÚBLICOS

DECRETO N°: 13/2022
RESOLUCIÓN N°: 005

ANEXO I (desde Fecha de Resolución al 30/06/2022)

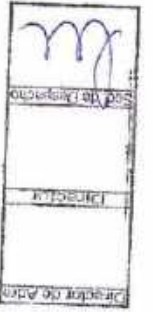
DICETOURS S.R.L. GRUPO 700

705

Denominación: 705 RIVADAVIA – REDUCCIÓN (AP. POR ANDRADE)

ETAPAS	RIVADAVIA FALUCHO Y PASO DE LOS ANDES	RIVADAVIA CHILINO Y CHILECITO	RIVADAVIA FCA, GONZALEZ VIDELA FRETE F.C.A. NORVI	RIVADAVIA LOS ARBOLES REDUCCION RUTA 67 Y CALLE GAVIOLA
KM. PARCIALES	5,0	4,0	4,0	7,0
KM. RECORRIDOS	5,0	9,0	13,0	20,0
RIVADAVIA TERMINAL LINIERS Y ARISTOBULO DEL VALLE	35	35	35	55
RIVADAVIA FALUCHO Y PASO DE LOS ANDES		35	35	35
RIVADAVIA CHILINO Y CHILECITO			35	35
RIVADAVIA FCA. GONZALEZ VIDELA FRETE F.C.A. NORVI				35

Dr. Natalia L. Niema Rodríguez
Sec. de Servicios Públicos
Gobierno de Mendoza



GOBIERNO DE MENDOZA
SECRETARÍA DE SERVICIOS PÚBLICOS

DECRETO N°: 13/2022

RESOLUCIÓN N°: 005

ANEXO I (desde Fecha de Resolución al 30/06/2022)

DICETOURS S.R.L. GRUPO 700

706

Denominación: 706 RIVADAVIA - MEDRANO

ETAPAS	RIVADAVIA PUENTE RIO TUNUYAN	RIVADAVIA LIBERTA RUTA 62 Y LIBERTA	RIVADAVIA RECUERO RUTA 62 Y CALLE RECUERO	RIVADAVIA REDUCCION DE ABAJO RUTA 67 Y ALBARDON	RIVADAVIA REDUCCION DEL MEDIO RUTA 67 Y CALLE CANO	RIVADAVIA REDUCCION DE ARRIBA RUTA 67 Y ENTRADA A LA VENTANA	RIVADAVIA DIQUE LA LEGUA Y DARCENA	RIVADAVIA LA LEGUA Y CORREAS	RIVADAVIA MEDRANO 3 ACEQUIAS E IRIGOVEN
KM. PARCALES	5,5	3,0	3,6	3,5	3,6	6,6	4,4	4,8	3,1
KM. RECORRIDOS	5,5	8,5	12,1	15,6	19,2	25,8	20,2	35,0	28,1
TERMINAL LINIERS Y ARISTOBULO DEL VALLE	35	35	35	55	55	70	70	85	115
RIVADAVIA									
PUNTE RIO TUNUYAN		35	35	35	55	55	70	70	85
RIVADAVIA									
LIBERTA RUTA 62 Y LIBERTA			35	35	35	55	55	70	70
RIVADAVIA									
RECUERO RUTA 62 Y CALLE RECUERO				35	35	35	55	65	70
RIVADAVIA									
REDUCCION DE ABAJO RUTA 67 Y ALBARDON					35	35	35	55	55
RIVADAVIA									
REDUCCION DEL MEDIO RUTA 67 Y CALLE CANO						35	35	35	55
RIVADAVIA									
REDUCCION DE ARRIBA RUTA 67 Y ENTRADA A LA VENTANA							35	35	35
RIVADAVIA									
DIQUE LA LEGUA Y DARCENA								35	35
RIVADAVIA									
LA LEGUA Y CORREAS									35
RIVADAVIA									

Dr. Natalio L. Herrera Pedregal
Sec. de Servicios Públicos
Gobierno de Mendoza



GOBIERNO DE MENDOZA
SECRETARÍA DE SERVICIOS PÚBLICOS

DECRETO N°: 13/2022

RESOLUCIÓN N°: 005

ANEXO I (desde fecha de Resolución al 30/06/2022)

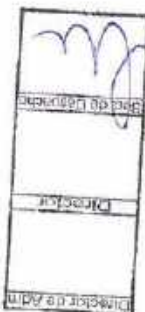
DICETOURS S.R.L. GRUPO 700

707

Denominación: 707 EXPRESO - RIVADAVIA - MENDOZA POR BARRIALES

ETAPAS	MENDOZA GUAYMALLEN ACC ESTE Y ARENAALES	SAN MARTIN PALMIRA UNION Y CARRIL BARRIALES	JUNIN BARRIALES RUTA P Nº 60 Y CALLE MIGUEZ	JUNIN RUTA P Nº 60 Y CALLE MARTINEZ	RIVADAVIA TERMINAL LINIERS Y ARISTOBULO DEL VALLE
KM. PARCIALES	27,0	8,0	8,0	10,0	9,0
KM. RECORRIDOS	27,0	35,0	44,0	54,0	63,0
MENDOZA TERMINAL DE OMNIBUS	115	115	115	140	155
MENDOZA GUAYMALLEN ACC ESTE Y ARENALES		115	115	115	115
SAN MARTIN PALMIRA UNION Y CARRIL BARRIALES			115	115	115
JUNIN					
BARRIALES RUTA P Nº 60 Y CALLE MIGUEZ JUNIN				115	115
RUTA P Nº 60 Y CALLE MARTINEZ JUNIN					115

Dr. Natalio L. Wena Rodríguez
Sec. de Servicios Públicos
Gobierno de Mendoza



GOBIERNO DE MENDOZA
SECRETARÍA DE SERVICIOS PÚBLICOS

DECRETO N°: 13/2022

RESOLUCIÓN N°: 005

ANEXO I (desde Fecha de Resolución al 30/06/2022)

DICETOURS S.R.L. GRUPO 700

708

Denominación: 708 DIRECTO - RIVADAVIA - MENDOZA POR GIAGNONI

ETAPAS	RIVADAVIA STOS LUG Y C. CENTRO	SAN MARTIN RUTA 50 Y MARTINEZ	SAN MARTIN COSTACANAL MONTECASEROS Y RUTA N° 7	MENDOZA TERMINAL DE OMNIBUS
KM. PARCIALES	12,0	11,0	3,0	47,0
KM. RECORRIDOS	12,0	23,0	26,0	70,0
RIVADAVIA				
TERMINAL LINIERS Y ARISTOBULO DEL VALLE	115	115	125	155
RIVADAVIA				
STOS LUG Y C. CENTRO		115	115	140
SAN MARTIN				
RUTA 50 Y MARTINEZ			115	125
SAN MARTIN				
COSTACANAL, MONTECASEROS Y RUTA N° 7				115

Dr. Natalio L. Mema Rodríguez
Sec. de Servicios Públicos
Gobierno de Mendoza



GOBIERNO DE MENDOZA
SECRETARÍA DE SERVICIOS PÚBLICOS

DECRETO N°: 13/2022

RESOLUCIÓN N°: 005

ANEXO I (desde Fecha de Resolución al 30/06/2022)

DICETOURS S.R.L. GRUPO 700

Denominación: 709 RIVADAVIA - JUNIN - SAN MARTÍN - RODEO DEL MEDIO - MENDOZA

709

ETAPAS	MENDOZA R. N° 50 Y URQUIZA	GUAYMAYEN SANTA ANA R. N° 50 Y TIRAZO	GUYMALLEN RODEO DE LA GRUZ R. N° 50 Y SERPA	MAIPU RODEO DEL MEDIO RUTA N°50 Y PODESTA	MAIPU BELTRAN RUTA N° 50 Y VILLA PANCHITA	SAN MARTIN PALMIRA RUTA N°50 Y CHIMBAS	SAN MARTIN TUCUMAN Y SARMIENTO	JUNIN RUTA N° 60 Y CALLE MARTINEZ	RIVADAVIA TERMINAL LINIERS Y ARISTOBULO DEL VALLE
KM. PARCIALES	5,5	2,0	11,0	4,2	4,5	7,9	10,0	9,3	8,3
KM. RECORRIDOS	5,5	7,5	18,5	22,7	27,2	35,1	45,1	54,4	62,7
MENDOZA TERMINAL DE OMNIBUS	35	35	45	45	55	70	115	115	115
MENDOZA R. N° 50 Y URQUIZA		35	35	35	55	55	70	95	115
GUAYMAYEN SANTA ANA R. N° 50 Y TIRAZO			35	35	35	55	70	70	115
GUYMALLEN RODEO DE LA GRUZ R. N° 50 Y SERPA				35	35	35	55	70	70
MAIPU RODEO DEL MEDIO RUTA N°50 Y PODESTA					35	35	55	55	70
MAIPU BELTRAN RUTA N° 50 Y VILLA PANCHITA						35	35	55	55
SAN MARTIN PALMIRA RUTA N°50 Y CHIMBAS							35	35	35
SAN MARTIN TUCUMAN Y SARMIENTO								35	35
JUNIN RUTA N° 60 Y CALLE MARTINEZ									35

Dr. Natalia L. Mena Rodríguez
Sec. de Servicios Públicos
Gobierno de Mendoza



GOBIERNO DE PARAGUAY
SECRETARÍA DE SERVICIOS PÚBLICOS

DECRETO N°: 13/2022

RESOLUCIÓN N°: 005

ANEXO I (desde Fecha de Resolución al 30/06/2022)

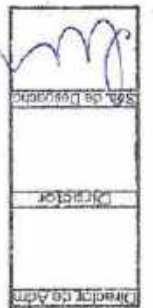
DICETOURS S.R.L. GRUPO 700

710

Denominación: 710 RIVADAVIA - JUNIN - SAN MARTÍN - U.N.C. (DIRECTO)

ETAPAS	RIVADAVIA UNC CARRIL RETAMO Y C. MARTINES	JUNIN I. BOUQUET Y 9 DE JULIO	SAN MARTIN ACC ESTE COSTACANAL MONTECASERO	MENDOZA UNCUYO
KM. PARCIALES	8,30	3,00	10,00	50,95
KM. RECORRIDOS	8,30	11,30	21,30	72,25
TERMINAL LINIERS Y ARSTOBULO DEL VALLE RIVADAVIA	35	35	45	155
UNC CARRIL RETAMO Y C. MARTINES RIVADAVIA		35	35	140
I. BOUQUET Y 9 DE JULIO JUNIN			35	125
SAN MARTIN ACC ESTE COSTACANAL MONTECASERO				35

Dr. Natalio L. Mena Rodríguez
Sec. de Servicios Públicos
Gobierno de Mendoza



Gobierno de Mendoza
SECRETARÍA DE SERVICIOS PÚBLICOS

DECRETO N°: 113/2022

RESOLUCIÓN N°: 005

ANEXO I (desde Fecha de Resolución al 30/06/2022)

DICETOURS S.R.L. GRUPO 700

711

Denominación: 711 PALMIRA - U.N.C. (DIRECTO)

ETAPAS	MENDOZA GUAYMALLÉN ACC ESTE Y ARENALES	SAN MARTÍN PALMIRA UNIÓN Y CARRIL BARRIALES	JUNÍN BARRIALES RUTA P N° 60 Y CALLE MIGUEZ	JUNÍN RUTA P N° 60 Y CALLE MARTINEZ	RIVADAVIA TERMINAL LINIERS Y ARISTOBULO DEL VALLE
KM. PARCIALES	27,00	8,00	9,00	10,00	9,00
KM. RECORRIDOS	27,00	35,00	44,00	54,00	83,00
MENDOZA TERMINAL DE OMNIBUS	115	115	115	140	155
MENDOZA GUAYMALLÉN ACC ESTE Y ARENALES		115	115	115	115
SAN MARTÍN PALMIRA UNIÓN Y CARRIL BARRIALES			115	115	115
JUNÍN					
BARRIALES RUTA P N° 60 Y CALLE MIGUEZ				115	115
JUNÍN					
RUTA P N° 60 Y CALLE MARTINEZ					115

Dr. Natalio L. Niemas Rodríguez
Sec. de Servicios Públicos
Gobierno de Mendoza

 Director de Adm.
Director
Sub. de Despacho



Gobierno de Mendoza
SECRETARÍA DE SERVICIOS PÚBLICOS

DECRETO N° : 13/2022
RESOLUCIÓN N° : 005

ANEXO I (desde Fecha de Resolución al 30/06/2022)

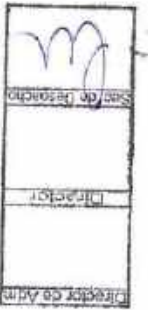
DICETOURS S.R.L. GRUPO 700

712

Denominación: 712 RIVADAVIA - PALMIRA POR BARRIALES

ETAPAS	RIVADAVIA CARRIL RETAMO Y C. MARTINEZ	JUNIN CARRIL BARRIALES Y C. MGUEZ	SAN MARTIN C. BARRIALES Y C. UNION	SAN MARTIN PALMIRA AVENIDA LIBERTADOR Y RIVADAVIA
KM. PARCIALES	8.30	10.10	9.20	7.90
KM. RECORRIDOS	8.30	18.40	27.60	35.50
RIVADAVIA	35	35	35	55
TERMINAL LINIERS Y ARISTOBULO DEL VALLE RIVADAVIA				
CARRIL RETAMO Y C. MARTINES		35	35	55
JUNIN				
CARRIL BARRIALES Y C. MGUEZ			35	35
SAN MARTIN				
C. BARRIALES Y C. UNION				35

Dr. Natalio L. Mena Rodríguez
Sec. de Servicios Públicos
Gobierno de Mendoza



Gobierno de PARAGUAY
SECRETARÍA DE SERVICIOS PÚBLICOS

DECRETO N°: 13/2022

RESOLUCIÓN N°: 00-5

ANEXO I (desde Fecha de Resolución al 30/06/2022)

Denominación: 712 RIVADAVIA - PALMIRA POR BARRIALES (AP. X FALUCHO PRIMAVERA)

ETAPAS	RIVADAVIA CARRIL RETAMO Y C. MARTINEZ	JUNIN CARRIL BARRIALES Y C. MGUEZ	SAN MARTIN C. BARRIALES Y C. UNION	SAN MARTIN PALMIRA AVENIDA LIBERTADOR Y RIVADAVIA
KM. PARCIALES	8,30	10,10	9,20	7,90
KM. RECORRIDOS	8,30	18,40	27,60	35,50
TERMINAL LINIERS Y ARISTOBULO DEL VALLE	35	35	35	55
RIVADAVIA				
CARRIL RETAMO Y C. MARTINEZ		35	35	55
JUNIN				
CARRIL BARRIALES Y C. MGUEZ			35	35
SAN MARTIN				
C. BARRIALES Y C. UNION				35

Dr. Natalio L. Meza Rodríguez
Sec. de Servicios Públicos
Gobierno de Mendoza



GOBIERNO DE MENDOZA
SECRETARÍA DE SERVICIOS PÚBLICOS

DECRETO N°: 13/2022

RESOLUCIÓN N°: 005

ANEXO I (desde fecha de Resolución al 30/06/2022)

Denominación: 712 RIVADAVIA - PALMIRA POR BARRIALES (AP. POR ORFILA)

ETAPAS	RIVADAVIA CARRIL RETAMO Y C. MARTINEZ	JUNIN CARRIL BARRIALES Y C. MGUEZ	SAN MARTIN C. BARRIALES Y C. UNION	SAN MARTIN PALMIRA AVENIDA LIBERTADOR Y RIVADAVIA
KM. PARCIALES	8,30	10,10	9,20	7,90
KM. RECORRIDOS	8,30	18,40	27,60	35,50
TERMINAL LINIERS Y ARISTOBULO DEL VALLE	35	35	35	55
RIVADAVIA				
CARRIL RETAMO Y C. MARTINES		35	35	55
JUNIN				
CARRIL BARRIALES Y C. MGUEZ			35	35
SAN MARTIN				
C. BARRIALES Y C. UNION				35

Dr. Natalio L. Mema Rodríguez
Sec. de Servicios Públicos
Gobierno de Mendoza



GOBIERNO DE MENDOZA
SECRETARÍA DE SERVICIOS PÚBLICOS

DECRETO N°: 13/2022


RESOLUCIÓN N°: 005

ANEXO I (desde fecha de Resolución al 30/06/2022)

Denominación: 712 RIVADAVIA - PALMIRA POR BARRIALES (AP. POR CABALLERO)

ETAPAS	RIVADAVIA CARRIL RETAMO Y C. MARTINEZ	JUNIN CARRIL BARRIALES Y C. MGUEZ	SAN MARTIN C. BARRIALES Y C. UNION	SAN MARTIN PALMIRA AVENIDA LIBERTADOR Y RIVADAVIA
KM. PARCIALES	8,30	10,10	9,20	7,90
KM. RECORRIDOS	8,30	18,40	27,60	35,50
TERMINAL LINIERS Y ARISTOBULO DEL VALLE RIVADAVIA	35	35	35	55
RIVADAVIA CARRIL RETAMO Y C. MARTINES		35	35	55
JUNIN CARRIL BARRIALES Y C. MGUEZ			35	35
SAN MARTIN C. BARRIALES Y C. UNION				35

Dr. Natalia Norma Rodríguez
Sec. de Servicios Públicos
Gobierno de Mendoza

 Sr. de Desplanteo	Director	Director de Adm.
--	----------	------------------



GOBIERNO DE MENDOZA
SECRETARÍA DE SERVICIOS PÚBLICOS

DECRETO N° : 13/2022

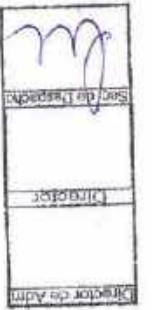
RESOLUCIÓN N° : 005

ANEXO I (desde Fecha de Resolución al 30/06/2022)

Denominación: 712 RIVADAVIA - PALMIRA X BARRIALES (AP. POR RODRIGUEZ PEÑA)

ETAPAS	RIVADAVIA CARRIL RETAMO Y C. MARTINEZ	JUNIN CARRIL BARRIALES Y C. MGUEZ	SAN MARTIN C. BARRIALES Y C. UNION	SAN MARTIN PALMIRA AVENIDA LIBERTADOR Y RIVADAVIA
KM. PARCIALES	8,30	10,10	9,20	7,90
KM. RECORRIDOS	8,30	18,40	27,60	35,50
TERMINAL LINIERS Y ARISTOBULO DEL VALLE RIVADAVIA	35	35	35	55
CARRIL RETAMO Y C. MARTINES RIVADAVIA		35	35	55
JUNIN				
CARRIL BARRIALES Y C. MGUEZ SAN MARTIN			35	35
C. BARRIALES Y C. UNION				35

Dr. Esteban L. Herrera Rodríguez
Sec. de Servicios Públicos
Gobierno de Mendoza



GABINETE DE MENDOZA
SECRETARÍA DE SERVICIOS PÚBLICOS

DECRETO N°: 13/2022
RESOLUCIÓN N°: 005

ANEXO I (desde Fecha de Resolución al 30/06/2022)

DICETOURS S.R.L. GRUPO 700

Denominación: 713 RIVADAVIA - MEDRANO - MENDOZA

713

ETIVAS	MENDOZA RUTA PROV N° 60 Y URQUIZA	GUAYMALLEN SANTA ANA Y TIRADO	GUAYMALLEN RODO DE LA GRUZA 50 Y SERVA	MAIPU RODO DEL MEDIO R N° 50 Y PODESTA	MAIPU F. L. BELTRAN R. N° 50 Y VILLA PANCHITA	SAN MARTIN PALMIRA C. BARRIALES Y CALE UNION	JUNIN RODRIGUEZ PENIA LOS SAUCE Y PASO NIVEL	JUNIN EL TOPON LA LEGUA Y C. CORNERA	RIVADAVIA MEDRANO C. MORANO Y C. LA VIRGEN	RIVADAVIA TRES ESQUINA MORANO Y LOS JAMONES	JUNIN RODRIQUEZ C. RETAMANO Y C. MARTINES	RIVADAVIA LIMBERS Y ABASTOBULO DEL VALLE	
KM. PARCIALES	6,50	2,00	11,00	4,20	4,50	7,50	7,50	4,00	5,30	8,50	4,50	5,30	8,30
MM. RECORDADOS	5,20	7,50	18,50	22,70	27,20	35,10	42,60	46,50	52,50	61,40	66,30	75,60	83,90
MENDOZA	35	35	45	45	55	70	115	115	115	140	155	170	170
TERMINAL DE OMBIBUS													
MENDOZA		35	35	35	55	55	85	100	115	115	115	140	140
RUTA PROV N° 50 Y URQUIZA													
GUAYMALLEN			35	35	55	55	70	85	100	115	115	140	140
SANTA ANA Y TIRAZO													
GUAYMALLEN RODO DE LA GRUZA R. 50 Y SERVA													
MAIPU RODO DEL MEDIO R. N° 50 Y FODESTA													
MAIPU F. L. BELTRAN R. N° 50 Y VILLA PANCHITA													
SAN MARTIN PALMIRA C. BARRIALES Y CALE UNION													
JUNIN													
RODRIGUEZ PENIA LOS SAUCE Y PASO NIVEL													
JUNIN													
EL TOPON LA LEGUA Y C. CORNERA													
RIVADAVIA													
MEDRANO C. MORANO Y C. LA VIRGEN													
RIVADAVIA													
TRES ESQUINA MORANO Y LOS JAMONES													
JUNIN													
JUNIN													
RODRIQUEZ C. RETAMANO Y C. MARTINES													
JUNIN													
C. RETAMANO Y C. MARTINES													
JUNIN													
C. RETAMANO Y C. MARTINES													

Dr. Natalio L. Merra Rodríguez
Sec. de Servicios Públicos
Gobierno de Mendoza



GOBIERNO DE MENDOZA
SECRETARÍA DE SERVICIOS PÚBLICOS

DECRETO N°: 13/2022
RESOLUCIÓN N°: 005

ANEXO I (desde Fecha de Resolución al 30/06/2022)

Denominación: 713 RIVADAVIA - MEDRANO - MENDOZA (AP. POR MEDRANO)

ETAPAS	MENDOZA RUTA PROV N° 64 Y URQUIZA	QUAYMALLÉN SANTA ANA Y TIRAZO	QUAYMALLÉN RODO DE LA GRUZ R. 50 Y SERPA	MAIPU RODO DEL MEDIO R. N° 56 Y PODESTA	MAIPU F. L. BELTRAN R. N° 50 Y VILLA PANCHITA	SAN MARTIN PALMIRA C. BARRILES Y CALLE UNION	JUJIN RODRIGUEZ PENALOS SAUCE Y PASO MUEL	JUJIN EL TOPON LA LEBUN Y C. CORREA	RIVADAVIA MEDRANO C. MOYANO Y C. LA VIRGEN	RIVADAVIA TRES ESQUINA MOYANO Y LOS JAMONES	JUJIN BODEGA ESCORIBELA MOYANO Y PRIMAVERA	JUJIN C. BETANO Y C. MARTINES	RIVADAVIA LIMBERS Y ARISTOBULO DEL VALLE
KM. PARCIALES	5,50	2,00	11,00	4,20	4,50	7,50	7,50	4,00	6,50	8,50	4,50	8,50	8,50
KM. RECORRIDOS	5,50	7,50	18,50	22,70	27,20	36,10	47,60	46,00	52,90	61,40	66,90	75,00	83,90
MENDOZA	35	36	45	45	55	70	115	115	115	140	155	170	170
RUTA PROV N° 62 Y URQUIZA													
MENDOZA													
QUAYMALLÉN													
SANTA ANA Y TIRAZO													
QUAYMALLÉN RODEO DE LA GRUZ R. 50 Y SERPA													
MAIPU RODEO DEL MEDIO R. N° 56 Y PODESTA													
MAIPU F. L. BELTRAN R. N° 50 Y VILLA PANCHITA													
SAN MARTIN PALMIRA C. BARRILES Y CALLE UNION													
JUJIN													
RIVADAVIA													
RIVADAVIA													
EL TOPON LA LEBUN Y C. CORREA													
JUJIN													
RIVADAVIA													
TRES ESQUINA MOYANO Y LOS JAMONES													
JUJIN													
BODEGA ESCORIBELA MOYANO Y PRIMAVERA													
JUJIN													
C. BETANO Y C. MARTINES													
JUJIN													
RIVADAVIA													
LIMBERS Y ARISTOBULO DEL VALLE													

Dr. Natalio L. Herrera Rodríguez
Sec. de Servicios Públicos
Gobierno de Mendoza



GOBIERNO DE MENDOZA
SECRETARÍA DE SERVICIOS PÚBLICOS

DECRETO N°: 13/2022
RESOLUCIÓN N°: 005

ANEXO I (desde Fecha de Resolución al 30/06/2022)

Denominación: 713 RIVADAVIA - MEDRANO - MENDOZA (AP. POR MEDRANO Y RODRIGUEZ PENÁ)

ETAPAS	MENDOZA RUTA PROV N° 50 Y UROQUZA	GUAYMALLEN SANTA ANA Y TIRAZO	GUAYMALLEN RODEO DE LA GRUZA R.50 Y SERPA	MAPU RODEO DEL MEDIO R. Nº50 Y PODESTA	MAPU F. L. BELTRAN R. Nº50 Y VILLA PANCHITA	SAN MARTIN PALMIERA C. BARRIALES Y CALLE UNION	JUNIN RODRIGUEZ PEÑALLOS SAUCE Y PASO NIVEL	JUNIN EL TOPON LA LEGUA Y C. CORREA	RIVADAVIA MEDRANO C. MOYANO Y C. LA VIRGEN	RIVADAVIA TRES ESQUINA MOYANO Y LOS JAMONES	JUNIN BODEGA ESCORRUJELA MOYANO Y PRIMAVERA	JUNIN C. RETAMO Y C. MARTINES	RIVADAVIA LIBRETA Y ARISTOBULO DEL VALLE
KM. PARCIALES	5,50	2,00	11,00	4,20	4,50	7,50	7,50	4,00	8,30	8,50	4,90	5,30	8,30
KM. RECORRIDOS	5,50	7,50	18,50	22,70	27,20	36,10	42,50	46,50	52,90	61,40	66,30	76,60	83,90
MENDOZA	35	35	45	45	55	70	115	115	115	140	155	170	170
TERMINAL DE OMBUJIS													
RUTA PROV N° 50 Y UROQUZA		35	35	35	35	35	35	35	35	35	35	35	35
MENDOZA													
GUAYMALLEN			38	35	38	56	85	100	115	115	115	140	140
SANTA ANA Y TIRAZO													
GUAYMALLEN RODEO DE LA GRUZA													
R. 50 Y SERPA													
MAPU RODEO DEL MEDIO													
R. Nº50 Y PODESTA													
MAPU F. L. BELTRAN													
R. Nº50 Y VILLA PANCHITA													
SAN MARTIN PALMIERA													
C. BARRIALES Y CALLE UNION													
JUNIN													
RODRIGUEZ PEÑALLOS SAUCE Y PASO NIVEL													
JUNIN													
EL TOPON LA LEGUA Y C. CORREA													
RIVADAVIA													
MEDRANO C. MOYANO Y C. LA VIRGEN													
RIVADAVIA													
TRES ESQUINA MOYANO Y LOS JAMONES													
JUNIN													
BODEGA ESCORRUJELA MOYANO Y PRIMAVERA													
JUNIN													
C. RETAMO Y C. MARTINES													
JUNIN													
RIVADAVIA													
LIBRETA Y ARISTOBULO DEL VALLE													

Dr. Matías L. Mena Rodríguez
Sed. de Servicios Públicos
Gobierno de Mendoza



GOBIERNO DE PARAGUAY
SECRETARÍA DE SERVICIOS PÚBLICOS

DECRETO N°: 13/2022
RESOLUCIÓN N°: 005

ANEXO I (desde Fecha de Resolución al 30/05/2022)

DICETOURS S.R.L. GRUPO 700

Denominación: 714 RIVADAVIA - LA DORMIDA POR COLOMBO

714

ETAPAS	RIVADAVIA STA M. ORO LINIER A. BROWN	RIVADAVIA DIQUE PHILLIPS C. DEL DIQUE Y COLOMBO	RIVADAVIA COLOMBO Y CARRIL R. 71	SANTA ROSA EL MIRADOR R. N° 50 Y C. MIRADOR	SANTA ROSA BPD. Humb.	SANTA ROSA R. N° 50 Y CALLE HERNANDEZ	SANTA ROSA LAS CATTAS R. N. 50° Y BIANCO	SANTA ROSA Gob. Civil R. N° 50 Y CALLE LEMOS	SANTA ROSA LA DORMIDA R. N° 50 Y LOS PARRALES
KM. PARCIALES	5,50	6,00	10,20	4,20	4,70	13,00	9,40	5,20	8,70
KM. RECORRIDOS	5,50	11,50	21,70	25,90	30,60	43,60	53,00	58,20	66,90
TERMINAL LINIERS Y ARISTOBULO DEL RIVADAVIA	35	35	55	55	70	100	115	115	140
STAM. ORO LINIERA BROWN RIVADAVIA		35	35	35	55	70	100	115	115
DIQUE PHILLIPS C. DEL DIQUE Y COLOMBO RIVADAVIA				35	35	35	55	70	85
COLONBO Y CARRIL R. 71 RIVADAVIA					35	35	35	55	70
EL MIRADOR R. N° 50 Y C. MIRADOR RIVADAVIA						35	35	55	55
SANTA ROSA B° D. Humb.							35	35	35
R. N° 50 Y CALLE HERNANDEZ RIVADAVIA								35	35
SANTA ROSA LAS CATTAS R. N. 50° Y BIANCO								35	35
SANTA ROSA GOB. CIVIL R. N° 50 Y CALLE LEMOS									35

Dr. Karla E. María Rodríguez
Sec. de Servicios Públicos
Gobierno de Mendoza



GOBIERNO DE MENDOZA
SECRETARÍA DE SERVICIOS PÚBLICOS

DECRETO N°: 13/2022
RESOLUCIÓN N°: 005

ANEXO I (desde fecha de Resolución al 30/06/2022)

DICETOURS S.R.L. GRUPO 700

Denominación: 715 MENDOZA - LA PAZ

715

ETAPAS	MENDOZA ACC ESTE Y ARENALES	PALMIRA RUTA 50 Y CHIMBAS	SAV MARTIN RUTA 50 Y MARTINEZ	SAV MARTIN V. MIGUEZ RUTA 50 Y MIGUEZ	RIVADAVIA MIRADOR RUTA 50 Y EL MIRADOR	RIVADAVIA B° D. HUMB. RUTA 50 Y GOMEZ	SANTA ROSA RUTA 50 Y HERNANDEZ	SANTA ROSA LAS CATTITAS RUTA 50 Y 28 DE ENERO	SANTA ROSA Gob. CIVIL RUTA 50 Y LEMOS	SANTA ROSA LA D RUTA 50 Y FINCA RUMBO	SANTA ROSA Las Chacritas RUTA 50 Y PASAD A NIVEL	LA PAZ TERMINAL DE OMNIBUS
KM. PARCIALES	3,00	36,00	70,00	15,00	4,00	5,00	13,00	9,00	5,00	22,00	9,00	8,00
KM. RECORRIDOS	3,00	39,00	45,00	60,00	54,00	59,00	82,00	91,00	96,00	118,00	127,00	126,00
TERMINAL DE OMNIBUS	35	116	125	140	156	170	170	185	210	255	310	325
MENDOZA												
ACC ESTE Y ARENALES		116	125	140	156	170	170	185	210	255	310	325
PALMIRA			35	45	59	55	85	115	115	140	170	225
RUTA 50 Y CHIMBAS												
SAV MARTIN				35	35	35	55	70	85	100	156	195
RUTA 50 Y MARTINEZ												
SAV MARTIN												
V. MIGUEZ RUTA 50 Y MIGUEZ					35	35	35	66	70	86	140	189
RIVADAVIA												
MIRADOR RUTA 50 Y EL MIRADOR												
RIVADAVIA												
B° D. Humb. RUTA 50 Y GOMEZ												
SANTA ROSA												
RUTA 50 Y HERNANDEZ												
SANTA ROSA												
LAS CATTITAS RUTA 50 Y 28 DE ENERO												
SANTA ROSA												
Gob. Civil RUTA 50 Y LEMOS												
SANTA ROSA												
LAS CATTITAS RUTA 50 Y PASAD A NIVEL												
SANTA ROSA												
LA D RUTA 50 Y FINCA RUMBO												
SANTA ROSA												
Las Chacritas RUTA 50 Y PASAD A NIVEL												
SANTA ROSA												
LA PAZ												
TERMINAL DE OMNIBUS												

Dr. Natalio L. Merino Rodríguez
Sec. de Servicios Públicos
Gobierno de Mendoza

Director de Adm.	Director	Sec. de Estadística
------------------	----------	---------------------



Gobierno de Mendoza
SECRETARÍA DE SERVICIOS PÚBLICOS

DECRETO N°: 13/2022

RESOLUCIÓN N°: 005

ANEXO I (desde Fecha de Resolución al 30/06/2022)

DICETOURS S.R.L. GRUPO 700

Denominación: 716 DIRECTO MENDOZA - LA PAZ POR RUTA NAC. N° 7	716
---	------------

ETAPAS	MENDOZA ACC ESTE Y ARENALES	SAN MARTIN RUTA 50 Y MARTINEZ	STA. ROSA RUTA 50 Y HERNANDEZ	SANTA ROSA LAS CATTAS RUTA 50 Y 28 DE ENERO	SANTA ROSA LA DORMIDA RUTA 50 Y FINCA RUMBO	LA PAZ TERMINAL DE OMNIBUS
KM. PARCIALES	5,50	40,00	37,00	9,00	20,00	34,00
KM. RECORRIDOS	5,50	45,80	82,50	91,50	111,50	145,50
MENDOZA TERMINAL DE OMNIBUS	35	125	170	195	255	325
MENDOZA ACC ESTE Y ARENALES		35	85	115	140	225
SAN MARTIN RUTA 50 Y MARTINEZ			35	35	55	140
SANTA ROSA RUTA 50 Y HERNANDEZ				35	35	115
SANTA ROSA LAS CATTAS RUTA 50 Y 28 DE ENERO					35	70
SANTA ROSA LA DORMIDA RUTA 50 Y FINCA RUMBO						35

Dr. Néstor L. Herrera Rodríguez
Sec. de Servicios Públicos
Gobierno de Mendoza



GOBIERNO DE MENDOZA
SECRETARÍA DE SERVICIOS PÚBLICOS

DECRETO N°: 13/2022
RESOLUCIÓN N°: 005

ANEXO I (desde Fecha de Resolución al 30/05/2022)

DICETOURS S.R.L. GRUPO 700

Denominación: 717 SAN MARTÍN - MEDRANO POR ORFILA APERTURA CALLE MIGUEZ

717

ETAPAS	SAN MARTÍN CHILENO HERRERA Y ESPEJO	JUNIN ORFILA CORVALAN Y ORFILA	JUNIN CORVALAN CARRIL BARRIALES Y C. MIGUEZ	JUNIN BARRIALES LA MORA Y C. VIEJO BARRIALES	JUNIN R. PEÑA LOS SAUSES Y VIAS FF. CC.	JUNIN LOS SAUCES LA LEGUA Y LAS CORREAS	JUNIN EL TOPON LA LEGUA Y LAS CORREA	RIVADAVIA MEDRANO CALLE SARMIENTO
KM. PARCIALES	4,20	3,10	5,80	5,00	4,00	2,70	4,80	4,10
KM. RECORRIDOS	4,20	7,30	13,10	18,10	22,10	24,80	29,60	33,70
SAN MARTÍN	35	35	35	45	55	55	70	85
TUCUMAN Y SARMIENTO		35	35	35	55	55	55	70
SAN MARTÍN		35	35	35	35	55	55	70
CHILENO HERRERA Y ESPEJO			35	35	35	35	55	55
JUNIN				35	35	35	55	55
ORFILA CORVALAN Y ORFILA					35	35	55	55
JUNIN					35	35	55	55
CORVALAN CARRIL BARRIALES Y C. MIGUEZ					35	35	55	55
JUNIN					35	35	55	55
BARRIALES LA MORA Y C. VIEJO BARRIALES					35	35	55	55
JUNIN					35	35	55	55
R. PEÑA LOS SAUSES Y VIAS FF. CC.					35	35	55	55
JUNIN					35	35	55	55
LOS SAUCES LA LEGUA Y LAS CORREAS					35	35	55	55
JUNIN					35	35	55	55
EL TOPON LA LEGUA Y LAS CORREA					35	35	55	55
JUNIN					35	35	55	55

Dr. Natalia L. Mena Rodríguez
Sec. de Servicios Públicos
Gobierno de Mendoza



GOBIERNO DE PARAGUAY
SECRETARÍA DE SERVICIOS PÚBLICOS

DECRETO N°: 13/2022

RESOLUCIÓN N°: 005

ANEXO I (desde Fecha de Resolución al 30/06/2022)

DICETOURS S.R.L. GRUPO 700

717-1

Denominación: 717-1 SAN MARTÍN - MEDRANO POR ORFILA APERTURA CALLE MIGUEZ (A.P. POR ORFILA MIGUEZ)

ETAPAS	SAN MARTÍN CHILENO HERRERA Y ESPEJO	JUNIN ORFILA CORVALAN Y ORFILA	JUNIN CORVALAN CARRIL BARRIALES Y C. MIGUEZ	JUNIN BARRIALES LA MORA Y C. VIEJO BARRIALES	JUNIN R. PEÑA LOS SAUSES Y VIAS FF. CC.	JUNIN LOS SAUCES LA LEGUA Y LAS CORREAS	JUNIN EL TOPON LA LEGUA Y LAS CORREA	RIVADAVIA MEDRANO CALLE SARMIENTO
KM. PARCIALES	4,20	3,10	5,80	5,00	4,00	2,70	4,80	4,10
KM. RECORRIDOS	4,20	7,30	13,10	18,10	22,10	24,80	29,60	33,70
SAN MARTÍN								
TUCUMAN Y SARMIENTO	35	35	35	45	55	55	70	85
SAN MARTÍN								
CHILENO HERRERA Y ESPEJO		35	35	35	55	65	55	70
JUNIN								
ORFILA CORVALAN Y ORFILA			35	35	35	55	55	70
JUNIN								
CORVALAN CARRIL BARRIALES Y C. MIGUEZ				35	35	35	55	55
JUNIN								
BARRIALES LA MORA Y C. VIEJO BARRIALES					35	35	35	45
JUNIN								
R. PEÑA LOS SAUSES Y VIAS FF. CC.						35	35	35
JUNIN								
LOS SAUCES LA LEGUA Y LAS CORREAS							35	35
JUNIN								
EL TOPON LA LEGUA Y LAS CORREA								35
JUNIN								

Dr. Natalio L. Hernán Rodríguez
Sec. de Servicios Públicos
Gobierno de Mendoza



GOBIERNO DE MENDOZA
SECRETARÍA DE SERVICIOS PÚBLICOS

DECRETO N°: 13/2022
RESOLUCIÓN N°: 005

ANEXO I (desde fecha de Resolución al 30/06/2022)

DICETOURS S.R.L. GRUPO 700	718
Denominación: 718 RIVADAVIA – PHILLIPS	

ETAPAS	RIVADAVIA STA.M. DE ORO LINIERS A.BROWM	JUNIN RETAMO CALLE ARIAS Y CARRIL RETAMO	JUNIN PHILLIPS CARRIL RETAMO Y E. GONZALEZ
KM. PARCIALES	6.50	9.00	9.90
KM. RECORRIDOS	5.50	14.50	24.40
TERMINAL LINIERS Y ARSTOBULO DEL RIVADAVIA	35	35	55
STA.M. DE ORO LINIERS A.BROWM JUNIN		35	35
RETAMO CALLE ARIAS Y CARRIL RETAMO			35

Denominación: 718 RIVADAVIA – PHILLIPS
(AP. POR LOTOVANES)

ETAPAS	RIVADAVIA STA.M. DE ORO LINIERS A.BROWM	JUNIN RETAMO CALLE ARIAS Y CARRIL RETAMO	JUNIN PHILLIPS CARRIL RETAMO Y E. GONZALEZ
KM. PARCIALES	5.50	8.00	9.90
KM. RECORRIDOS	5.50	14.50	24.40
TERMINAL LINIERS Y ARSTOBULO DEL RIVADAVIA	35	35	55
STA.M. DE ORO LINIERS A.BROWM JUNIN		35	35
RETAMO CALLE ARIAS Y CARRIL RETAMO			35

Dr. Natalio L. Meris Rodríguez
Sec. de Servicios Públicos
Gobierno de Mendoza



GOBIERNO DE MENDOZA
SECRETARÍA DE SERVICIOS PÚBLICOS

DECRETO N°: 13/2022

RESOLUCIÓN N°: 005

ANEXO I (desde fecha de Resolución al 30/06/2022)

DICETOURS S.R.L. GRUPO 700

719

Denominación: 719 JUNIN - PHILLIPS

ETAPAS	JUNIN CALLE RETAMO Y MARTINEZ	RIVADAVIA SAN ISIDRO Y ESTRELLA	JUNIN VIEJO RETAMO CARRIL V. RETAMO Y ARIAS	JUNIN PHILLIPS CARRIL V. RETAMO Y E. GONZALES	JUNIN LOS ATOYANES CARRIL V. RETAMO Y CARRIL EL MIRADOR
KM. PARCIALES	3,00	5,00	7,00	10,00	11,00
KM. RECORRIDOS	3,00	8,00	15,00	25,00	36,00
TERMINAL LINIERS Y ARISTOBULO DEL VALLE	35	35	35	45	55
JUNIN CALLE RETAMO Y MARTINEZ		35	35	35	45
RIVADAVIA SAN ISIDRO Y ESTRELLA			35	35	35
JUNIN VIEJO RETAMO CARRIL V. RETAMO Y ARIAS				35	35
JUNIN PHILLIPS CARRIL V. RETAMO Y E. GONZALES					35

Dr. Marcelo L. Herrera Rodríguez
Sec. de Servicios Públicos
Gobierno de Mendoza



GOBIERNO DE MENDOZA
SECRETARÍA DE SERVICIOS PÚBLICOS

DECRETO N°: 13/2022

RESOLUCIÓN N°: 005

ANEXO I (desde Fecha de Resolución al 30/06/2022)


DICETOURS S.R.L. GRUPO 700

720

Denominación: 720 RIVADAVIA - EL MIRADOR - LA CENTRAL

ETAPAS	RIVADAVIA UNION Y GALIGNIANA	RIVADAVIA GARGANTINI FLORIDA Y ORTEGA	RIVADAVIA LA VERDE FLORIDA Y BESTANI TITTARELLI	RIVADAVIA CALZETTI FLORIDA Y LOS GUNDOS	RIVADAVIA BARRERA FLORIDA Y BARRERRA	RIVADAVIA LA CENTRAL RUTA 71 Y TERMINAL
KM. PARCIALES	5,50	5,10	5,70	3,20	3,70	10,50
KM. RECORRIDOS	5,50	10,60	16,30	19,50	23,20	33,70
RIVADAVIA TERMINAL LINIERS Y ARISTOBULO DEL VALLE	35	35	35	55	55	85
RIVADAVIA UNION Y GALIGNIANA		35	35	45	55	70
RIVADAVIA GARGANTINI FLORIDA Y ORTEGA			35	35	35	55
RIVADAVIA LA VERDE FLORIDA Y BESTANI TITTARELLI				35	35	55
RIVADAVIA CALZETTI FLORIDA Y LOS GUNDOS					35	35
RIVADAVIA BARRERA FLORIDA Y BARRERRA						35

Dr. Natalio L. Menna Rodríguez
Sec. de Servicios Públicos
Gobierno de Mendoza



Gobierno de Misiones
SECRETARÍA DE SERVICIOS PÚBLICOS

DECRETO N°: 13/2022

RESOLUCIÓN N°: 005

ANEXO I (desde fecha de Resolución al 30/06/2022)

Denominación: 720 RIVADAVIA - EL MIRADOR - LA CENTRAL (AP. POR FORESTAL)

ETAPAS	RIVADAVIA UNION Y GALIGNIANA	RIVADAVIA GARGANTINI FLORIDA Y ORTEGA	RIVADAVIA LA VERDE FLORIDA Y BESTANI TITARELLI	RIVADAVIA CALZETTI FLORIDA Y LOS GUINDOS	RIVADAVIA BARRERA FLORIDA Y BARRERA	RIVADAVIA LA CENTRAL RUTA 71 Y TERMINAL
KM. PARCIALES	5,50	5,10	5,70	3,20	3,70	10,50
KM. RECORRIDOS	5,50	10,60	16,30	19,50	23,20	33,70
RIVADAVIA TERMINAL, LINERS Y ARISTOBULO DEL VALLE	35	35	35	55	55	85
RIVADAVIA UNION Y GALIGNIANA		35	35	45	55	70
RIVADAVIA GARGANTINI FLORIDA Y ORTEGA			35	35	35	55
RIVADAVIA LA VERDE FLORIDA Y BESTANI TITARELLI				35	35	55
RIVADAVIA CALZETTI FLORIDA Y LOS GUINDOS					35	35
RIVADAVIA BARRERA FLORIDA Y BARRERA						35

Dr. Natalio L. Neme Rodríguez
Sec. de Servicios Públicos
Gobierno de Misiones



GOBIERNO DE MENDOZA
SECRETARÍA DE SERVICIOS PÚBLICOS

DECRETO N° : 13/2022

RESOLUCIÓN N° :

005

ANEXO I (desde Fecha de Resolución al 30/06/2022)

Denominación: 720 RIVADAVIA - EL MIRADOR - LA CENTRAL (AP. POR LAS YEGUITAS)

ETAPAS	RIVADAVIA UNION Y GALIGNIANA	RIVADAVIA GARGANTINI FLORIDA Y ORTEGA	RIVADAVIA LA VERDE FLORIDA Y BESTANI TITARELLI	RIVADAVIA CALZETTI FLORIDA Y LOS GUINDOS	RIVADAVIA BARRERA FLORIDA Y BARRERA	RIVADAVIA LA CENTRAL RUTA 71 Y TERMINAL
KM. PARCIALES	5,50	5,10	5,70	3,20	3,70	10,50
KM. RECORRIDOS	5,50	10,60	16,30	19,50	23,20	33,70
RIVADAVIA TERMINAL LINIERS Y ARISTOBULO DEL VALLE	35	35	35	55	55	85
RIVADAVIA UNION Y GALIGNIANA		35	35	45	55	70
RIVADAVIA GARGANTINI FLORIDA Y ORTEGA			35	35	35	55
RIVADAVIA LA VERDE FLORIDA Y BESTANI TITARELLI				35	35	55
RIVADAVIA CALZETTI FLORIDA Y LOS GUINDOS					35	35
RIVADAVIA BARRERA FLORIDA Y BARRERA						35

Dr. Esteban L. Norma Rodríguez
Sec. de Servicios Públicos
Gobierno de Mendoza

 Director	Director de Adm.
---	------------------



GOBIERNO DE MÉNDEZ
SECRETARÍA DE SERVICIOS PÚBLICOS

DECRETO N°: 13/2022

RESOLUCIÓN N°: 005

ANEXO I (desde Fecha de Resolución al 30/06/2022)

Denominación: 720 RIVADAVIA - EL MIRADOR - LA CENTRAL (AP. POR LA BANDERA)

ETAPAS	RIVADAVIA UNION Y GALIGNIANA	RIVADAVIA GARGANTINI FLORIDA Y ORTEGA	RIVADAVIA LA VERDE FLORIDA Y BESTANI TITARELLI	RIVADAVIA CALZETTI FLORIDA Y LOS GUINDOS	RIVADAVIA BARRERA FLORIDA Y BARRERA	RIVADAVIA LA CENTRAL RUTA 71 Y TERMINAL
KM. PARCIALES	5,50	5,10	5,70	3,20	3,70	10,50
KM. RECORRIDOS	5,50	10,60	16,30	19,50	23,20	33,70
RIVADAVIA TERMINAL LINIERS Y ARISTOBULO DEL VALLE	35	35	35	55	55	85
RIVADAVIA UNION Y GALIGNIANA		35	35	45	55	70
RIVADAVIA GARGANTINI FLORIDA Y ORTEGA			35	35	35	55
RIVADAVIA LA VERDE FLORIDA Y BESTANI TITARELLI				35	35	55
RIVADAVIA CALZETTI FLORIDA Y LOS GUINDOS					35	35
RIVADAVIA BARRERA FLORIDA Y BARRERA						35

Dr. Natalio L. Herrera Rodríguez
Sec. de Servicios Públicos
Gobierno de Méndez



Gobierno de Mendoza
SECRETARÍA DE SERVICIOS PÚBLICOS

DECRETO N°: 13/2022

RESOLUCIÓN N°: 005

ANEXO I (desde Fecha de Resolución al 30/06/2022)

Denominación: 720 RIVADAVIA - EL MIRADOR - LA CENTRAL (AP. POR ESCUELA LAS ROSAS)

ETAPAS	RIVADAVIA UNION Y GALIGNIANA	RIVADAVIA GARGANTINI FLORIDA Y ORTEGA	RIVADAVIA LA VERDE FLORIDA Y BESTANI TITARELLI	RIVADAVIA CALZETTI FLORIDA Y LOS GUINDOS	RIVADAVIA BARRERA FLORIDA Y BARRERA	RIVADAVIA LA CENTRAL RUTA 71 Y TERMINAL
KM. PARCIALES	5,50	5,10	5,70	3,20	3,70	10,50
KM. RECORRIDOS	5,50	10,60	16,30	19,50	23,20	33,70
RIVADAVIA TERMINAL LINIERS Y ARISTOBULO DEL VALLE	35	35	35	55	55	85
RIVADAVIA UNION Y GALIGNIANA	35	35	35	45	55	70
RIVADAVIA GARGANTINI FLORIDA Y ORTEGA			35	35	35	55
RIVADAVIA LA VERDE FLORIDA Y BESTANI TITARELLI				35	35	55
RIVADAVIA CALZETTI FLORIDA Y LOS GUINDOS				35	35	35
RIVADAVIA BARRERA FLORIDA Y BARRERA						35

Dr. Natalio L. Mena Rodríguez
Sec. de Servicios Públicos
Gobierno de Mendoza



GOBIERNO DE PERÚ
SECRETARÍA DE SERVICIOS PÚBLICOS

DECRETO N°: 13/2022

RESOLUCIÓN N°: 005

ANEXO I (desde Fecha de Resolución al 30/06/2022)

DICETOURS S.R.L. GRUPO 700

721

Denominación: 721 SAN MARTIN - RAMBLÓN - CIMALCO

ETAPAS	JUNIN MONTECASEROS Y C. NORTE	SAN MARTIN BUEN ORDEN CARRIL NORTE Y ESPINO	SAN MARTIN EL ESPINO CARRIL NORTE Y LEIVA	SAN MARTIN LEIVA CARRIL NORTE Y CALLE CORIAS	SANTA ROSA ESC. GIL CARRIL NORTE Y ESCUELA GIL	SANTA ROSA LAMBARÉ CALLE 13 Y ANZORENA	SANTA ROSA CIMALCO FINCA CIMALCO
KM. PARCIALES	10,00	3,80	5,30	5,80	4,30	7,00	10,90
KM. RECORRIDOS	10,00	13,80	19,10	24,90	29,20	36,20	47,10
JUNIN	35	35	36	36	55	70	115
LA COLONIA MONSEÑOR D'ANDREA, I BUSQUET							
JUNIN		35	36	36	55	70	115
MONTECASEROS Y C. NORTE							
SAN MARTIN BUEN ORDEN CARRIL NORTE Y ESPINO			36	36	55	70	115
SAN MARTIN				36	55	70	115
EL ESPINO CARRIL NORTE Y LEIVA					36	55	91
SAN MARTIN					36	55	91
LEIVA CARRIL NORTE Y CALLE CORIAS					36	55	91
SANTA ROSA					36	55	91
ESC. GIL CARRIL NORTE Y ESCUELA GIL					36	55	91
SANTA ROSA					36	55	91
LAMBARÉ CALLE 13 Y ANZORENA					36	55	91

Dr. Natalio L. Méndez Rodríguez
Sec. de Servicios Públicos
Gobierno de Mendoza



GOBIERNO DE MENDOZA
SECRETARÍA DE SERVICIOS PÚBLICOS

DECRETO N°: 13/2022

RESOLUCIÓN N°:

005

ANEXO I (desde fecha de Resolución al 30/06/2022)

Denominación: 721 SAN MARTÍN - RAMBLÓN - CIMALCO (A.P. POR LAMBARE)

ETAPAS	JUNIN MONTECASEROS Y C. NORTE	SAN MARTIN BUEN ORDEN CARRIL NORTE Y ESPINO	SAN MARTIN EL ESPINO CARRIL NORTE Y LEIVA	SAN MARTIN LEIVA CARRIL NORTE Y CALLE CORIAS	SANTA ROSA ESC. GIL CARRIL NORTE Y ESCUELA GIL	SANTA ROSA LAMBARE CALLE 13 Y ANZORENA	SANTA ROSA CIMALCO FINCA CIMALCO
KM. PARCIALES	10,00	3,80	5,30	5,80	4,30	7,00	10,90
KM. RECORRIDOS	10,00	13,80	19,10	24,90	29,20	36,20	51,10
LA COLONIA MONSEÑOR D'ANDREA, I. BUSQUET JUNIN	35	35	35	35	55	70	115
MONTECASEROS Y C. NORTE JUNIN		35	35	35	55	70	115
SAN MARTIN BUEN ORDEN CARRIL NORTE Y ESPINO			35	35	35	70	85
SAN MARTIN EL ESPINO CARRIL NORTE Y LEIVA				35	35	55	85
SAN MARTIN LEIVA CARRIL NORTE Y CALLE CORIAS					35	35	55
ESC. GIL CARRIL NORTE Y ESCUELA GIL SANTA ROSA						35	35
LAMBARE CALLE 13 Y ANZORENA SANTA ROSA							35

Dr. Natalio L. Moreno Rodríguez
Sec. de Servicios Públicos
Gobierno de Mendoza

Director de Adm.	Director	Sub Director
------------------	----------	--------------



GOBIERNO DE MENDOZA
SECRETARÍA DE SERVICIOS PÚBLICOS

DECRETO N° : 13/2022

RESOLUCIÓN N° : 005

ANEXO I (desde Fecha de Resolución al 30/06/2022)

DICETOURS S.R.L. GRUPO 700

722

Denominación: 722 COLONIA GOMEZ - EL ÑANGO - ANZORENA (BAJO EL SAPO) - TRES ESQUINAS - SAN MARTÍN

ETAPAS	SAN MARTIN TERMINAL	SAN MARTIN CARRIL COSTA CANAL MONTECASEROS Y CARRIL NORTE	SAN MARTIN TRES ESQUINAS MONTECASEROS Y ZAPATA	SAN MARTIN EL ÑANGO MONTECASEROS Y EL ÑANGO	SAN MARTIN JESUS NAZARENO JESUS NAZARENO Y VIRGEN DE LOURDES
KM. PARCIALES	0,00	14,30	10,30	6,00	7,30
KM. RECORRIDOS	0,00	14,30	24,60	30,60	38,40
JUNIN					
LA COLONIA MONSEÑOR DANDREA, I BUSQUET	35	35	35	45	55
SAN MARTIN TERMINAL		35	35	35	45
SAN MARTIN CARRIL COSTA CANAL MONTECASEROS Y CARRIL NORTE			35	35	35
SAN MARTIN TRES ESQUINAS MONTECASEROS Y ZAPATA				35	35
SAN MARTIN EL ÑANGO MONTECASEROS Y EL ÑANGO					35

Dr. Natalio L. Mejía Rodríguez
Sec. de Servicios Públicos
Gobierno de Mendoza



GOBIERNO DE MENDOZA
SECRETARÍA DE SERVICIOS PÚBLICOS

DECRETO N°: 13/2022

RESOLUCIÓN N°: 005

ANEXO I (desde Fecha de Resolución al 30/06/2022)

DICETOURS S.R.L. GRUPO 700

723

Denominación: 723 RIVADAVIA - SAN MARTÍN POR GIAGNONI

ETAPAS	SAN MARTIN RUTA 50 Y CALLE MARTINEZ	JUNIN Ing. Giagnoni SANTO LUGARES Y CARRIL CENTRO	RIVADAVIA Mundo Nuevo SAN ISIDRO Y BELGRANO	RIVADAVIA LIMERS Y A. DEL VALLE
KM. PARCIALES	10,00	4,00	9,00	5,00
KM. RECORRIDOS	10,00	14,00	23,00	28,00
LA COLONIA Isidro Busquet y 9 Julio	35	35	35	35
SAN MARTIN RUTA 50 Y CALLE MARTINEZ		35	35	35
JUNIN				
Ing. Giagnoni SANTO LUGARES Y CARRIL CENTRO RIVADAVIA			35	35
Mundo Nuevo SAN ISIDRO Y BELGRANO				35

Dr. Rafael L. Niemi Rodríguez
Sec. de Servicios Públicos
Gobierno de Mendoza

Proceder de Adm.	Dictamen	Doc. por Contar
------------------	----------	-----------------



GOBIERNO DE MENDOZA
SECRETARÍA DE SERVICIOS PÚBLICOS

DECRETO N° : 13/2022
RESOLUCIÓN N° :

005

ANEXO I (desde Fecha de Resolución al 30/06/2022)

Denominación: 723 RIVADAVIA - SAN MARTÍN POR JUNIN

ETAPAS	SAN MARTIN TUCUMAN Y SARMIENTO	JUNIN R. N° 60 y CALLE MARTINEZ	RIVADAVIA LINIERS Y A. DEL VALLE
KM. PARCIALES	10.00	9.30	8.30
KM. RECORRIDOS	10.00	19.30	27.60
SAN MARTIN TERMINAL	35	35	35
SAN MARTIN TUCUMAN Y SARMIENTO		36	35
JUNIN R. N° 60 y CALLE MARTINEZ			35

Dr. Natalio L. Herrera Rodríguez
Sec. de Servicios Públicos
Gobierno de Mendoza



GOBIERNO DE MENDOZA
SECRETARÍA DE SERVICIOS PÚBLICOS

DECRETO N°: 13/2022

RESOLUCIÓN N°: 005

ANEXO I (desde Fecha de Resolución al 30/06/2022)

DICETOURS S.R.L. GRUPO 700 **724**

Denominación: 724 DIRECTO MENDOZA - RIVADAVIA

ETAPAS	JUJUI CARRIL RETAMO Y CARRIL CENTRO	SAN MARTIN ROBERT Y RUTA 7	MENDOZA ACC. ESTE Y COSTANERA
KM. PARCIALES	8,30	3,00	50,95
KM. RECORRIDOS	8,30	11,30	62,25
RIVADAVIA			
TERMINAL LINIERS Y AIRSTOBULO DEL VALLE	140	140	155
JUJUI			
CARRIL RETAMO Y CARRIL CENTRO		140	140
SAN MARTIN ROBERT Y RUTA 7			140

Dr. Rafaelo L. Sierra Rodríguez
Sec. de Servicios Públicos
Gobierno de Mendoza



GOBIERNO DE MENDOZA
SECRETARÍA DE SERVICIOS PÚBLICOS

DECRETO N°: 13/2022
RESOLUCIÓN N°: 005

ANEXO I (desde Fecha de Resolución al 30/06/2022)

DICETOURS S.R.L. GRUPO 700

725

Denominación: 725 RIVADAVIA - LAS CATTAS POR LOBATO FLORIDA

ETAPAS	RIVADAVIA UNION Y GALIGNIANA	RIVADAVIA GARGANTINI FLORIDA Y ORTEGA	RIVADAVIA LA VERDE FLORIDA Y BOD. TITARELLI	RIVADAVIA CALZETTI FLORIDA Y LOS QUINDOS	RIVADAVIA BARRERA FLORIDA Y BARRERA	RIVADAVIA LA CENTRAL Y MIRADOR COLOMBO Y RUTA 71	SANTA ROSA R. 71 Y R. 50	SANTA ROSA B° D. Humb. R. N° 50 Y CALLE GOMEZ	SANTA ROSA R. 50 Y CALLE HERNANDEZ	SANTA ROSA LAS CATTAS R. N° 60 Y BIANCO
KM. PARCIALES	6,70	3,20	6,00	3,60	3,90	12,40	9,20	5,90	13,30	4,50
KM. RECORRIDOS	6,70	6,00	15,90	19,50	23,40	35,80	45,00	50,90	63,80	68,30
TERMINAL LINIERS Y ARISTOBULO DEL VALLE	36	35	35	66	65	85	100	100	115	115
UNION Y GALIGNIANA		35	35	45	55	70	85	100	100	115
RIVADAVIA GARGANTINI FLORIDA Y ORTEGA				35	36	55	70	85	100	100
RIVADAVIA LA VERDE FLORIDA Y BOD. TITARELLI					36	55	55	70	85	100
RIVADAVIA CALZETTI FLORIDA Y LOS QUINDOS					36	35	55	65	70	70
RIVADAVIA BARRERA FLORIDA Y BARRERA						35	35	45	56	70
RIVADAVIA LA CENTRAL Y MIRADOR COLOMBO Y RUTA 71							35	35	36	56
SANTA ROSA R. 71 Y R. 50								36	36	35
B° D. Humb. R. N° 50 Y CALLE GOMEZ										35
SANTA ROSA R. 50 Y CALLE HERNANDEZ										

Dr. Natalia L. Meira Rodríguez
Sec. de Servicios Públicos
Gobierno de Mendoza



GOBIERNO DE MENDOZA
SECRETARÍA DE SERVICIOS PÚBLICOS

DECRETO N°: 13/2022

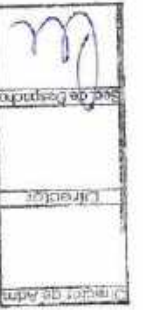
RESOLUCIÓN N°: **005**

ANEXO I (desde Fecha de Resolución al 30/06/2022)

DICETOURS S.R.L. GRUPO 700	726
Denominación: 726 LA COLONIA - UNC (DIRECTO)	

ETAPAS	SAN MARTIN ACC ESTE COSTACANAL MONTECASERO	GUAYMALLEN ACC ESTE Y URQUIZA	MENDOZA CENTRO - UNCUTVO
KM. PARCIALES	0,00	3,70	54,80
KM. RECORRIDOS	0,00	3,70	58,50
LA COLONIA - JUNIN I. BOQUET Y 9 DE JULIO	125	125	125
SAN MARTIN ACC ESTE COSTACANAL MONTECASERO		125	125
GUAYMALLEN ACC ESTE Y URQUIZA			125

Dr. Néstor E. Miera Rodríguez
Sec. de Servicios Públicos
Gobierno de Mendoza



GOBIERNO DE MENDOZA
SECRETARÍA DE SERVICIOS PÚBLICOS

DECRETO N°: 13/2022

RESOLUCIÓN N°: 005

ANEXO I (desde fecha de Resolución al 30/06/2022)

DICETOURS S.R.L. GRUPO 700

Denominación: 727 RIVADAVIA - LAS CATTAS POR LOBATO FLORIDA

727

ETAPAS	RIVADAVIA	JUNIN	BARRALES	ISLA GRANDE	PIPERBO	F.CALLE	PUYREDEDON	URQUIZA	OZAMIS	VIEYTES	ETOM	UNC
KM. PARCALES	0,00	8,30	3,00	7,70	3,20	5,30	2,90	5,00	3,90	5,40	14,40	7,30
KM. RECORRIDOS	0,00	8,30	17,30	25,00	28,20	33,50	36,40	41,40	45,30	50,70	55,10	72,40
RIVADAVIA	35	35	35	35	55	55	70	70	85	100	155	155
JUNIN		35	35	35	55	65	66	70	70	85	140	140
BARRALES			35	35	35	65	65	65	70	70	115	115
ISLA GRANDE				35	35	36	65	65	65	70	100	100
PIPERBO					35	35	35	55	55	55	85	85
F.CALLE						35	35	35	55	55	70	70
PUYREDEDON							35	35	35	55	55	55
URQUIZA								35	35	35	55	55
OZAMIS									35	35	55	55
VIEYTES										35	35	35
ETOM											35	35
UNC												35

Dr. Natalia L. Herrera Rodríguez
Sec. de Servicios Públicos
Gobierno de Mendoza

Director de Administración
Director
Subdirector
Asesor



GOBIERNO DE MERIDORA
SECRETARÍA DE SERVICIOS PÚBLICOS

DECRETO N°: 13/2022

RESOLUCIÓN N°: 005

ANEXO I (desde Fecha de Resolución al 30/06/2022)

NUÉVA GENERACIÓN S.A.

GRUPO 750

Dr. Natalio L. Mena Rodríguez
Sec. de Servicios Públicos
Gobierno de Meridora

Director de Asesoría	Director	Sec. de Asesoría
----------------------	----------	------------------



GOBIERNO DE MENDOZA
SECRETARÍA DE SERVICIOS PÚBLICOS

DECRETO N°: 13/2022
RESOLUCIÓN N°: 005

ANEXO I (desde fecha de Resolución al 30/06/2022)

NUEVA GENERACIÓN S.A. GRUPO 750	751
Denominación: 751 BUEN ORDEN - B° SAN PEDRO	

ETAPAS	BUEN ORDEN C. Norte y Monte caseros	SAN MARTIN B. Sur Mer y Lloy
KM. PARCIALES	8,10	27,60
KM. RECORRIDOS	8,10	35,70
ESTACION DE OMNIBUS SAN MARTIN Av Alem y Av. Tucuman	35	35
BUEN ORDEN C. Norte y Montecaseros		35

Dr. Natalio L. Miema Rodríguez
Sec. de Servicios Públicos
Gobierno de Mendoza

	Sub. de Liberación
	Director
	Director de Adm.



Gobierno de MENDOZA
SECRETARÍA DE SERVICIOS PÚBLICOS

DECRETO N°: 13/2022


RESOLUCIÓN N°: 005

ANEXO I (desde Fecha de Resolución al 30/06/2022)

NUEVA GENERACIÓN S.A. GRUPO 750	754
Denominación: 754 LA PAZ - VILLA ANTIGUA	

ETAPAS	LA PAZ R.NP. Nro. 50 y Suarez
KM. PARCIALES	22,9
KM. RECORRIDOS	22,9
LA PAZ Terminal La Paz	35

Dr. Natalio L. Mena Rodríguez
Sec. de Servicios Públicos
Gobierno de Mendoza





GOBIERNO DE MENDOZA
SECRETARÍA DE SERVICIOS PÚBLICOS

DECRETO N°: 13/2022

RESOLUCIÓN N°: 005

ANEXO I (desde Fecha de Resolución al 30/06/2022)

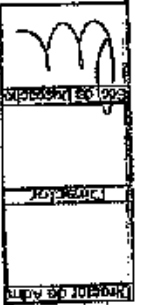
NUEVA GENERACIÓN S.A. GRUPO 750

755

Denominación: 755 B° GUEMES - B° PERITO MORENO (Apertura B° Ambrosio por Canepa) (Apertura B° Ambrosio por Corrientes) (Apertura por B° Cristo Hermano) (Apertura por Cementerio)

ETAPAS	B o. PERITO MORENO Calle Central y Canepa	Bo. VILLA AMBROSIO Callejon Ambrosio y Av. Corrientes
KM. PARCIALES	13,4	3
KM. RECORRIDOS	13,4	16,4
Bo. GÜEMES	35	35
Tropero Sosa y Carril Norte		
CEMENTERIO		35
Carril Norte y Villalobos		

Dr. Natalio L. Mena Rodríguez
Sec. de Servicios Públicos
Gobierno de Mendoza



GOBIERNO DE MENDOZA
SECRETARÍA DE SERVICIOS PÚBLICOS

DECRETO N°: 13/2022

RESOLUCIÓN N°: 005

ANEXO I (desde Fecha de Resolución al 30/06/2022)

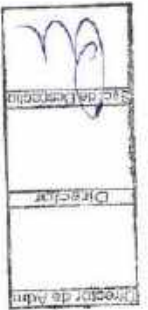
NUEVA GENERACIÓN S.A. GRUPO 750

750

Denominación: 756 MENDOZA - RODEO DEL MEDIO - (Apertura B° Norte)

ETAPAS	SANTA ANA A. Eche y Urquiza	RODEO DE LA CRUZ Tirasso y B. de los Andes	RODEO DEL MEDIO R.P. Nro. 80 y Serpa	IGLESIA RODEO DEL MEDIO Iglesia M. Auxiliadora
KM. PARCIALES	4,8	2,9	10,7	2
KM. RECORRIDOS	4,8	7,8	18,2	20,2
MENDOZA ETOM	35	35	35	46
SANTA ANA Apc. Este y Urquiza		35	35	35
RODEO DE LA CRUZ Tirasso y B.de los Andes			35	35
RODEO DEL MEDIO Tirasso y B.de los Andes				35

Dr. Matías L. Guerra Rodríguez
Sec. de Servicios Públicos
Gobierno de Mendoza



GOBIERNO DE MENDOZA
SECRETARÍA DE SERVICIOS PÚBLICOS

DECRETO N°: 13/2022

RESOLUCIÓN N°: 005

ANEXO I (desde Fecha de Resolución al 30/06/2022)

NUEVA GENERACIÓN S.A. GRUPO 750

Denominación: 758 SAN MARTIN - MENDOZA		758
--	--	------------

ETAPAS	STA. ANA R.N. Nro. 7 y Urquiza	R. DE LA CRUZ B. de los Andes y Tirasso	R. DEL MEDIO R.P. Nros 50 y Serpa	F. L. BELTRAN R.P. Nro. 50 y Podesta	PALMIRA R.P. Nro. 50 Villa Panchita	SAN MARTIN R.P. Nro. 50 y C. Chimbas	ESTACION TERMINAL SAN MARTIN
KM. PARCIALES	6,0	5,0	6,0	3,0	4,0	11,0	6,0
KM. RECORRIDOS	6,0	11,0	17,0	20,0	24,0	35,0	41,0
MENDOZA ETOM	35	35	45	45	55	70	115
SANTA ANA R.N. Nro. 7 y Urquiza		35	35	35	55	55	70
RODEO DE LA CRUZ B. de los Andes y Tirasso			35	35	35	55	70
RODEO DEL MEDIO R.P. No. 50 y Serpa				35	35	35	55
F. L. BELTRAN R.P. No. 50 y Podesta					35	35	56
PALMIRA R.P. No. 50 Villa Panchita						35	35
SAN MARTIN R.P. No. 50 y Chimbas							35

Dr. Natalia L. Mama Rodríguez
Sec. de Servicios Públicos
Gobierno de Mendoza

 Sr. de Estudio	Director de Adm.
Director	Presidente



Gobierno de Mendoza
SECRETARÍA DE SERVICIOS PÚBLICOS

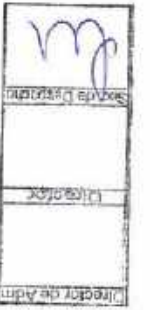
DECRETO N°: 13/2022
RESOLUCIÓN N°: 005

ANEXO I (desde fecha de Resolución al 30/06/2022)

NUEVA GENERACIÓN S.A. GRUPO 750	759
Denominación: 759 FRAY LUIS BELTRAN - MENDOZA (DIRECTO)	

ETAPAS	KM. 8 A. Este y Urquiza	RODEO DEL MEDIO B. de los Andes y Tirasso	FRAY LUIS BELTRAN R.P. Nro 50 y V. Podesta	B NORTE HOSPITAL METRAUX
KM. PARCIALES	4,6	13,6	3,6	3,9
KM. RECORRIDOS	4,6	18,2	21,7	26,6
MENDOZA ETOM	35	45	45	55
KM. 8 Acc. Este y Urquiza		35	35	35
RODEO DEL MEDIO B. de los Andes y Tirasso			35	35
FRAY LUIS BELTRAN R.P. Nro. 50 y V. Podesta				35

Dr. Natalia L. Merina Rodríguez
Sec. de Servicios Públicos
Gobierno de Mendoza



GOBIERNO DE MENDOZA
SECRETARÍA DE SERVICIOS PÚBLICOS

DECRETO N°: 13/2022

RESOLUCIÓN N°: 005

ANEXO I (desde fecha de Resolución al 30/06/2022)

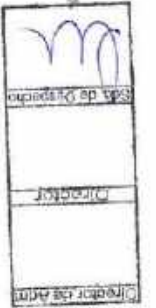
NUEVA GENERACIÓN S.A. GRUPO 750

760

Denominación: 760 JUNIN - MENDOZA POR SAN MARTIN (EXPRESO)

ETAPAS	SANTA ANA Urquiza y R.N.No.7	PALMIRA A. Este y Urquiza	SAN MARTIN R.P. Nro.50 y C. Chimbas	JUNIN Mitre y Jofre
KM. PARCIALES	4,6	30,8	12,4	6,7
KM. RECORRIDOS	4,6	35,4	47,8	54,5
MENDOZA ETOM	45	115	126	140
SANTA ANA Acc. Este y Urquiza		115	126	140
PALMIRA R.P. Nro. 50 y Cerill Chimbas			45	55
SAN MARTIN I Busquel y 9 de Julio				45

Dr. Natalio L. María Rodríguez
Sec. de Servicios Públicos
Gobierno de Mendoza



GOBIERNO DE MENDOZA
SECRETARÍA DE SERVICIOS PÚBLICOS

DECRETO N°: 13/2022

RESOLUCIÓN N°: 005

ANEXO I (desde Fecha de Resolución al 30/06/2022)

NUEVA GENERACIÓN S.A. GRUPO 750	761
Denominación: 761 L.C. SAN MARTIN - MENDOZA (DIRECTO)	

ETAPAS	MENDOZA Coadanera y A. Este
KM. PARCIALES	48,66
KM. RECORRIDOS	48,66
SAN MARTIN	
I. Bousquet y M.D. Andrea	
	125

NUEVA GENERACIÓN S.A. GRUPO 750	762
Denominación: 762 LA COLONIA - SAN MARTIN - PALMIRA SUR (Apertura Rivadavia por Cde Torres)	

ETAPAS	PALMIRA R.P. No.50 y Chimbas	S. MARTIN I. Bousquet y M.D. Andrea	JUNIN El Retamo y Martinez	ESTACION DE OMNIBUS RIVADAVIA
KM. PARCIALES	6,64	12,81	8,23	6,9
KM. RECORRIDOS	6,64	19,46	27,68	34,68
PALMIRA SUR Calle No3 y Gran Libano				
PALMIRA				
R.P. No.50 y Chimbas				
S. MARTIN				
I. Bousquet y M. D. Andrea				
JUNIN				
El Retamo y Martinez				
				35

Dr. Nahuel L. Heredia Rodríguez
Sec. de Servicios Públicos
Gobierno de Mendoza



GOBIERNO DE MENDOZA
SECRETARÍA DE SERVICIOS PÚBLICOS

DECRETO N°: 13/2022

RESOLUCIÓN N°:

0-5

ANEXO I (desde Fecha de Resolución al 30/06/2022)

NUEVA GENERACIÓN S.A. GRUPO 750

763

Denominación: 763 LA COLONIA - SAN MARTIN - B° LOPEZ - CHAPANAY
(A.P. TRES PORTEÑAS X C.C.MONTECASEROS)

ETAPAS	CHIVILCOY C.C.C.Mont. y C.Norte	ALTO SALVADOR C.C.C.Mont. y Chivilcoy	LOS OLMOS Cerecetto y Miguez	CHAPANAY C.Chimbas y Pizarro	MIRANDA Chimbas y Zapala	BALZARINI Miranda y Balzarini
KM. PARCIALES	9,9	2,6	4,9	8,3	1,6	9,1
KM. RECORRIDOS	9,9	12,5	17,4	25,7	27,3	36,4
SAN MARTIN L.Bousquet y M.D.Andrea	35	35	45	55	55	70
CHIVILCOY C.C.C.Montecaseros y C.Chivilcoy		35	35	45	45	55
ALTO SALVADOR Cerecetto y Miguez			35	35	45	45
LOS OLMOS C.Chimbas y Pizarro				35	35	35
CHAPANAY Chimbas y C.Zapala					35	35
MIRANDA C.Zapala y Miranda						35

Dr. Natalia L. Niema Rodríguez
Sec. de Servicios Públicos
Gobierno de Mendoza



GOBIERNO DE MENDOZA
SECRETARÍA DE SERVICIOS PÚBLICOS

DECRETO N°: 13/2022

RESOLUCIÓN N°: 005

ANEXO I (desde Fecha de Resolución al 30/06/2022)

NUEVA GENERACIÓN S.A. GRUPO 750

Denominación: 764 LA COLONIA - SAN MARTIN - TRES PORTEÑAS - DIVISADERO - EL CENTRAL
(POR FINCA LA REINA)

ETAPAS	CHIVILCOY C.C.C Monte. Y C. Norte	ALTO SALVADOR C.C.C.Monte. Y Chivilcoy	EL NANGO C.C.C.Monte. Y Anzorana	GALIGNIANA C.C.C.Monte. Y El Nango	TRES PORTEÑAS C.C.C.Monte. Y G.Segura	DIVISADERO Bayo y G.Segura	CARLETO Fca. Carleto
KM. PARCIALES	9,9	2,6	2,9	4,8	10,1	9,6	13,2
KM. RECORRIDOS	9,9	12,5	15,4	20,2	30,3	39,9	53,1
SAN MARTIN							
LBousquet y M.D'Andrea	35	35	45	55	70	85	115
CHIVILCOY							
C.C.C.Montecaseros y C.Norte		35	35	35	55	70	85
ALTO SALVADOR							
C.C.C.Montecaseros y Chivilcoy			35	35	45	55	70
EL NANGO							
C.C.C.Montecaseros y Anzorana				35	35	45	55
GALIGNIANA							
C.C.C.Montecaseros y El Nango					35	35	55
TRES PORTEÑAS							
C.C.C.Montecaseros y G.Segura						35	35
DIVISADERO							
Bayo y G.Segura							35

Dr. Natalio L. Niemi Rodríguez
Sec. de Servicios Públicos
Gobierno de Mendoza

 Director de Adm.
Director
Sr. de Despacho



GOBIERNO DE MENDOZA
SECRETARÍA DE SERVICIOS PÚBLICOS

DECRETO N°: 13/2022
RESOLUCIÓN N°: 005

ANEXO I (desde fecha de Resolución al 30/06/2022)

NUEVA GENERACIÓN S.A. GRUPO 750	765
Denominación: 765 SAN MARTIN - FINCOP POR TRES ESQUINAS	

ETAPAS	CARRIL NORTE C. Montecaseros y C.Norte	TRES ESQUINAS C. Montecaseros y Anzorena	ZAPATA C. Montecaseros y Zapata	FINCOP Sta. Marina frente Fca.
KM. PARCIALES	11,6	5,1	3,4	8,8
KM. RECORRIDOS	11,6	16,7	20,1	28,9
SAN MARTIN L.Bausquet y M.D'Andrea	35	35	45	55
CARRIL NORTE Montecaseros y Norte		35	35	35
TRES ESQUINAS Montecaseros y Anzorena			35	35
ZAPATA C.Montecaseros y Zapata				35

Dr. Marcelo L. Miema Rodríguez
Sec. de Servicios Públicos
Gobierno de Mendoza



GOBIERNO DE MENDOZA
SECRETARÍA DE SERVICIOS PÚBLICOS

DECRETO N°: 113/2022

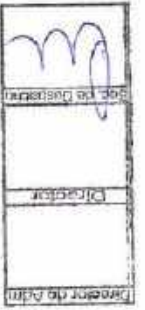
RESOLUCIÓN N°: 005

ANEXO I (desde Fecha de Resolución al 30/06/2022)

NUEVA GENERACION S.A. GRUPO 750	766
Denominación: 766 SAN MARTIN - SASETRU - CHIVILCOY	

ETAPAS	BUEN ORDEN C.Monte. Y C.Norte	CHIVILCOY C.Norte y El Espino	B° CHIVILCOY El Espino y Anzoarena	B° CHIVILCOY Anzoarena y B° Chivi
KM. PARCIALES	11,6	4,3	5,4	1,0
KM. RECORRIDOS	11,6	15,9	21,3	22,3
SAN MARTIN	35	35	45	55
I. Bousquet y M. D'Andrea				
BUEN ORDEN		36	36	66
C.Monte. Y C.Norte				
CHIVILCOY			35	35
C.Norte y El Espino				
BARRIO CHIVILCOY				
El Espino y Anzoarena				35

Dr. Natalia L. Miema Rodríguez
Sec. de Servicios Públicos
Gobierno de Mendoza



Gobierno de Mendoza
SECRETARÍA DE SERVICIOS PÚBLICOS

DECRETO N°: 13/2022

RESOLUCIÓN N°: 005

ANEXO I (desde Fecha de Resolución al 30/06/2022)

NUEVA GENERACIÓN S.A. GRUPO 750

767

**Denominación: 767 SAN MARTIN - TRES ESQUINAS - COLONIA LOS CHARABONES
(POR SASETRU)**

ETAPAS	C.NORTE C.Monte. Y C.Norte	TRES ESQUINAS C.Monte. Y Anzoarena	ZAPATA Zapata y Angosta	LOS CHARABONES Zapata y V.Campagnola	COLONIA MONTECASEROS Charabones y Calle Nro2	SASETRU Finca Sasetru Los Pinares
KM. PARCIALES	8,8	5	2,66	6,4	6,6	17,7
KM. RECORRIDOS	8,8	13,8	16,46	22,86	29,35	47,1
SAN MARTIN l Bousquet y M.D'Andrea	35	35	35	55	70	85
CARRIL NORTE C. Norte y Montecaseros		35	35	35	55	70
TRES ESQUINAS Anzoarena			35	35	35	55
ZAPATA Zapata y Angosta				35	35	35
LOS CHARABONES C.Zapeta y V.Campagnola					35	35
SASETRU						35

Dr. Natalio L. Menna Rodríguez
Sec. de Servicios Públicos
Gobierno de Mendoza



GOBIERNO DE MENDOZA
SECRETARÍA DE SERVICIOS PÚBLICOS

DECRETO N° : 13/2022
RESOLUCIÓN N° : 005

ANEXO I (desde Fecha de Resolución al 30/06/2022)

NUEVA GENERACIÓN S.A. GRUPO 750

768

Denominación: 768 SAN MARTIN - LA DORMIDA (APERTURA B° COSTANERA)

KM. PARCIALES	12,2	2,8	4,7	3,2	4,4	6,6	13,4	11,1	4	4,8
KM. RECORRIDOS	12,2	15	19,7	22,9	27,3	32,8	46,2	57,3	61,3	66,1
SAN MARTIN I. Boussquet y M.D'Andrea	35	35	35	45	55	55	85	115	115	140
INGENIERO GIAGNONI R.P. Nro. 50 y Martinez		35	35	35	35	55	70	100	100	115
ALTO VERDE R.P. Nro. 50 y Lucero			35	35	35	45	55	70	115	115
VUELTA MIGUEZ R.P. Nro. 50 y Salvairedi				35	35	35	55	70	85	100
EL MIRADOR R.P. Nro. 50 y Miguez					35	35	35	45	70	85
Bo.DON HUMBERTOR. P. Nro. 50 y Mirador						35	36	35	55	70
SANTA ROSA R.P. Nro. 50 y Gomez							36	35	55	55
LAS CATTAS R.P. Nro. 50 y Hernandez								35	35	35
GOBERNADOR CIVIT R.P. Nro. 50 y Blanco									35	35
LA DORMIDA R.P. Nro. 50 y Lemos										35

Dr. Natalio L. Menna Rodríguez
Sec. de Servicios Públicos
Gobierno de Mendoza



GOBIERNO DE MENDOZA
SECRETARÍA DE SERVICIOS PÚBLICOS

DECRETO N°: 13/2022

RESOLUCIÓN N°: 005

ANEXO I (desde Fecha de Resolución al 30/06/2022)

NUEVA GENERACIÓN S.A. GRUPO 760

Denominación: 799 MENDOZA - LA PAZ (Apertura Directo)

769

ETAPAS	SANTA ANA R.P. Nro. 7 y Urquiza	PALMIRA R.P. Nro. 50 y Carril Chimbab	SAN MARTIN R.P. Nro. 50 y C.Chimbab	VUELTA MIGUEZ R.P. Nro. 50 y Calle Miguez	MIRADOR R.P. Nro. 50 y Carril Mirador	BARRIO DON HUMBERTO R.P. Nro. 50 y Calle Gomez	SANTA ROSA R.P. Nro. 50 y Calle Hernandez	LAS CATTAS R.P. Nro. 50 y Blanco	GOBERNADOR CIVIT R.P. Nro. 50 y Calle Lemos	LA DORMIDA R.P. Nro. 50 y Los Parrales	LAS CHACRITAS R.P. Nro. 50 y Paso a Nivel	ESTACION OMNIBUS LA PAZ
KM. PARCIALES	6,0	29,4	12,8	14,5	4,4	5,5	13,4	11,1	4,0	13,1	22,0	3,8
KM. RECORRIDOS	6,0	35,4	48,2	62,7	67,1	72,6	86,0	97,1	101,1	114,2	136,2	140,0
MENDOZA	35	115	125	140	155	170	170	195	199	256	310	325
PALMIRA		35	35	65	70	100	115	140	166	170	228	285
R.P. Nro 50 y Carril Chimbab												
SAN MARTIN			35	45	55	65	85	115	115	140	170	225
R.P. Nro 50 y Martinez												
VUELTA MIGUEZ				35	35	35	55	70	85	100	150	195
R.P. Nro 50 y Calle Miguez												
MIRADOR					35	35	36	55	70	85	140	140
R.P. Nro 50 y Carril Mirador												
BARRIO DON HUMBERTO						35	36	36	56	70	115	140
R.P. Nro 50 y Calle Gomez												
SANTA ROSA							35	35	56	55	115	140
R.P. Nro 50 y Calle Hernandez												
LAS CATTAS								35	35	55	100	115
R.P. Nro 50 y Blanco												
GOBERNADOR CIVIT									35	35	70	115
R.P. Nro 50 y Calle Lemos												
LA DORMIDA										35	45	70
R.P. Nro 50 y Los Parrales												
LAS CHACRITAS											35	35
R.P. Nro 50 y Paso a Nivel												
VILLA ANTIGUA												
R.P. Nro 50 y Paso a Nivel												
Paseo de la Est. Patzocajall												35

Dr. Marcelo L. Sierra Rodríguez
Sec. de Servicios Públicos
Gobierno de Mendoza



GOBIERNO DE MENDOZA
SECRETARÍA DE SERVICIOS PÚBLICOS

DECRETO N°: 13/2022
RESOLUCIÓN N°: 005

ANEXO I (desde Fecha de Resolución al 30/06/2022)

NUEVA GENERACIÓN S.A. GRUPO 750

Denominación: 770 DESAGUADERO - LA PAZ	770
--	------------

ETAPAS	KLM 893	KLM 885 Antena Movistar	KLM 876	DESAGUADERO ISCAMEN	DESAGUADERO Restaurant
KM. PARCIALES	5,0	5,0	8,0	9,0	9,6
KM. RECORRIDOS	5,0	11,0	19,0	28,0	37,6
ESTACION OMNIBUS LA PAZ	35	35	55	55	115
KLM 893		35	35	45	70
KLM 885 Antena Movistar			35	35	45
KLM 876				35	35
DESAGUADERO ISCAMEN					35

Dr. Natalia L. Mena Rodríguez
Sec. de Servicios Públicos
Gobierno de Mendoza

Sec. de Economía	Director de Adm.
------------------	------------------



GOBIERNO DE MENDOZA
SECRETARÍA DE SERVICIOS PÚBLICOS

DECRETO N°: 13/2022

RESOLUCIÓN N°: 005

ANEXO I (desde Fecha de Resolución al 30/06/2022)

NUEVA GENERACIÓN S.A. GRUPO 750	771
Denominación: 771 SAN MARTIN - ALTO VERDE	

ETAPAS	INGENIERO GIAGNONI R.P. Nro.50 y Martinez	ALTO VERDE C.Sud Alto Verde y C.Lucero	VUELTA MIGUEZ C.Sud Alto Verde y Salvarredí	MIGUEZ Vuelta Miguez y R.P.No.50
KM. PARCIALES	12,2	4,5	9,7	5,5
KM. RECORRIDOS	12,2	16,7	26,4	31,9
SAN MARTIN				
I.Boussquet y M.DAndrea	35	35	35	45
INGENIERO GIAGNONI				
R.P. Nro.50 y Martinez		35	35	35
ALTO VERDE				
C.Sud Alto Verde y C.Lucero			35	35
VUELTA MIGUEZ				
C.Sud Alto Verde y Salvarredí				35

Dr. Natalia L. Maria Rodriguez
Sec. de Servicios Públicos
Gobierno de Mendoza



GOBIERNO DE MENDOZA
SECRETARÍA DE SERVICIOS PÚBLICOS

DECRETO N°: 13/2022
RESOLUCIÓN N°: 005

ANEXO I (desde Fecha de Resolución al 30/06/2022)


NUEVA GENERACIÓN S.A. GRUPO 750

772

Denominación: 772 RIVADAVIA - LA DORMIDA - LOS PARRALES

ETAPAS	MUNDO NUEVO San Isidro y Belgrano	INGENIERO GIAGNONI Stos. Lugares y C. Centro	ALTO VERDE R.P. Nro. 60 y Lucero	VUELTA MIGUEZ R.P. Nro. 50 y Salvaredi	EL MIRADOR R.P. Nro. 60 y Miguez	BE DON HUMBERTO R.P. Nro. 50 y C. Mirador	SANTA ROSA R.P. Nro. 60 y Gomez	LAS CATTAS R.P. Nro. 50 y Hernandez	GOB. CIVIT R.P. Nro. 50 y Blanco	LA DORMIDA R.P. Nro. 50 y Lemos	PARRALES R.P. Nro. 50 y Parrales Mendocinos
KM. PARCIALES	5,5	3,2	5,1	4,5	3,2	4,4	5,5	13,4	11,1	4	13,1
KM. RECORRIDOS	5,5	8,7	13,8	18,4	21,6	26	31,5	44,9	56	60	73,1
ESTACION DE OMNIBUS RIVADAVIA	35	35	35	35	45	55	55	70	115	115	140
MUNDO NUEVO San Isidro y Belgrano		35	35	35	45	55	55	70	115	115	125
INGENIERO GIAGNONI Stos. Lugares y C. Centro			35	36	36	35	55	70	115	115	115
ALTO VERDE R.P. Nro. 50 y Lucero				36	36	36	45	55	70	115	115
VUELTA MIGUEZ R.P. Nro. 50 y Salvaredi					36	35	35	45	55	85	100
EL MIRADOR R.P. Nro. 60 y Miguez						35	35	35	45	70	85
BE DON HUMBERTO R.P. Nro. 50 y C. Mirador							35	35	35	45	70
SANTA ROSA R.P. Nro. 50 y Gomez								35	35	45	55
LAS CATTAS R.P. Nro. 50 y Hernandez									35	35	35
GOB. CIVIT R.P. Nro. 50 y Blanco										35	35
LA DORMIDA R.P. Nro. 50 y Lemos											35

Dr. Marcelo L. Monte Rodríguez
Sec. de Servicios Públicos
Gobierno de Mendoza



GOBIERNO DE PARAGUAY
SECRETARÍA DE SERVICIOS PÚBLICOS

DECRETO N°: 13/2022
RESOLUCIÓN N°: 005

ANEXO I (desde Fecha de Resolución al 30/06/2022)

NUEVA GENERACIÓN S.A. GRUPO 750

773

Denominación: 773 SAN MARTIN - RIVADAVIA
(Apertura La Posta) (por Olivares - Carril centro)

ETAPAS	SAN MARTIN	JUNIN	ESTACION DE OMNIBUS RIVADAVIA
KM. PARCIALES	3,1	8,1	6,9
KM. RECORRIDOS	3,1	11,2	18,1
ESTACION DE OMNIBUS SAN MARTIN	35	35	35
SAN MARTIN I Bousquet y M.D'Andrea		35	35
JUNIN Relamo y Martinez			35

Dr. Natalia L. Menna Rodríguez
Sec. de Servicios Públicos
Gobierno de Mendoza



GOSTIENO DE MENDOZA
SECRETARÍA DE SERVICIOS PÚBLICOS

DECRETO N° : 13/2022

RESOLUCIÓN N° : 005

ANEXO I (desde Fecha de Resolución al 30/06/2022)

NUEVA GENERACIÓN S.A. GRUPO 750

774

Denominación: 774 SAN MARTIN - CHAPANAY - ALTO CHAPANAY (POR SAN PEDRO)

ETAPAS	PALMIRA R.P. Nro.50 y Chimbas	CARBONE V.R.P. Nro.50 y C.San Pedro	PIZARRO C.San Pedro y Carbone	CHAPANAY C.San Pedro y Pizarro	ALTO CHAPANAY C.Chimbas y La Mora	CORDOBA Calle 4 y C.San Pedro
KM. PARCIALES	12,0	6,4	2,7	7,1	10,6	7,4
KM. RECORRIDOS	12,0	18,4	21,1	28,2	38,8	46,2
SAN MARTIN I. Bousquet y M. D'Andrea	35	35	35	55	55	70
PALMIRA R.P. Nro. 50 y Chimbas		35	35	35	45	55
CARBONE V.R.P. Nro.50 y C.San Pedro			35	35	35	35
PIZARRO C.San Pedro y Carbone				35	35	35
CHAPANAY C.San Pedro y Pizarro					35	35
ALTO CHAPANAY C.Chimbas y La Mora						35

Dr. Natalio L. Sierra Rodríguez
Sec. de Servicios Públicos
Gobierno de Mendoza



GOBIERNO DE MENDOZA
SECRETARÍA DE SERVICIOS PÚBLICOS

DECRETO N°: 13/2022

RESOLUCIÓN N°: 005

ANEXO I (desde fecha de Resolución al 30/05/2022)

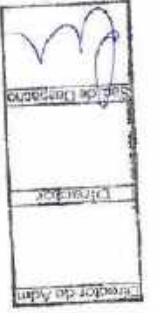
NUEVA GENERACIÓN S.A. GRUPO 750

775

Denominación: 775 SAN MARTIN - TRES PORTEÑAS (POR CARRIL CHIMBAS) - (Apertura Nueva California)

ETAPAS	PALMIRA R.P. Nro. 50 y Chimbas	GURRUCHAGA V.R.P. Nro. 50 y Chimbas	PIZARRO C.Chimbas y Villegas	CHAPANAY C.Chimbas y Pizarro	ALTO CHAPANAY C.Chimbas y La Mora	TRES PORTEÑAS C.Chimbas y Galigñana	ESCUELA SECUNDARIA Bayo y Galigñana
KM. PARCIALES	12,0	8,4	3,6	6,3	3,8	6,8	4,4
KM. RECORRIDOS	12,0	20,4	24,0	30,3	34,1	40,9	45,3
SAN MARTIN L.Boussiquel y M.DAndrea	35	35	35	55	55	70	85
PALMIRA R.P. Nro. 50 y Chimbas		35	35	35	45	45	55
GURRUCHAGA V. R.P. Nro. 50 y Chimbas			35	35	35	45	55
PIZARRO C.Chimbas y Villegas				35	35	35	45
CHAPANAY C.Chimbas y Pizarro					35	35	35
ALTO CHAPANAY C.Chimbas y La Mora						35	35
TRES PORTEÑAS C.Chimbas y Galigñana							35

Dr. Natalio L. Rema Rodríguez
Sec. de Servicios Públicos
Gobierno de Mendoza



GOBIERNO DE MENDOZA
SECRETARÍA DE SERVICIOS PÚBLICOS

DECRETO N°: 13/2022
RESOLUCIÓN N°: 005

ANEXO I (desde Fecha de Resolución al 30/06/2022)

NUEVA GENERACIÓN S.A. GRUPO 750	776
Denominación: 776 SAN MARTIN - C. LAMBARE (POR TRES ESQUINAS) - (Ap. Colonia Montecaseros)	

ETAPAS	CARRIL NORTE C.Monte. Y C.Norte	TRES ESQUINAS C.Monte. Y Anzorena	CHIVILCOY Zapata y Angosta	LAMBARE Zapata y V. Campagnola	COLONIA LAMBARE Villarreal y C.Chivilcoy
KM. PARCIALES	11,6	5,1	3,4	11	9,5
KM. RECORRIDOS	11,6	16,7	20,1	31,1	37,6
SAN MARTIN I.Bousquet y M.D'Andrea	35	35	35	45	70
CARRIL NORTE C.Monte. Y C.Norte		35	35	35	55
TRES ESQUINAS C.Monte. Y Anzorena			35	35	35
CHIVILCOY Zapata y Angosta				35	35
LAMBARE Zapata y V. Campagnola					35

Dr. Natalia L. Palma Rodríguez
Sec. de Servicios Públicos
Gobierno de Mendoza



GOBIERNO DE JERARQUÍA
SECRETARÍA DE SERVICIOS PÚBLICOS

DECRETO N°: 13/2022

RESOLUCIÓN N°: 005

ANEXO I (desde Fecha de Resolución al 30/06/2022)

NUEVA GENERACIÓN S.A. GRUPO 750

777

Denominación: 777 SAN MARTIN - NUEVA CALIFORNIA (POR TRES PORTENAS)

ETAPAS	PALMIRA R.P. Nro.50 y Chimbas	GURRUCHAGA V. R.P. Nro.50 y Chimbas	PIZARRO C.Chimbas y Villegas	CHAPANAY C.Chimbas y Pizarro	ALTO CHAPANAY C.Chimbas y La Mora	TRES PORTENAS C.Chimbas y Gallignani	EL CENTRAL C.Chimbas y Llusa	PUESTO VIEJO C.Chimbas y Marianoff	N.CALIFORNIA Sullivan y O. Baustido
KM. PARCIALES	12,0	8,4	3,8	8,3	3,8	8,8	4,4	15,9	11,5
KM. RECORRIDOS	12,0	20,4	24,0	30,3	34,1	40,9	45,3	61,2	72,7
SAN MARTIN	35	35	35	65	55	70	85	115	170
EL Bousquetel y M.D'Andrés									
PALMIRA		35	35	35	45	85	55	115	140
R.P. Nro.50 y Chimbas									
GURRUCHAGA V.			35	35	35	45	55	70	115
R.P. Nro.50 y Chimbas									
PIZARRO				35	35	95	55	70	100
C.Chimbas y Villegas									
CHAPANAY						35	35	55	100
C.Chimbas y Pizarro									
ALTO CHAPANAY						35	35	55	85
C.Chimbas y La Mora									
TRES PORTENAS							35	45	55
C.Chimbas y Gallignani									
EL CENTRAL								35	55
C.Chimbas y Llusa									
PUESTO VIEJO									35
C.Chimbas y Marianoff									
C.Chimbas y Marianoff									35

Dr. Esteban L. Estro Rodríguez
Secretario de Servicios Públicos
Gobierno de Mendoza



GOBIERNO DE MENDOZA
SECRETARÍA DE SERVICIOS PÚBLICOS

DECRETO N°: 13/2022

RESOLUCIÓN N°: 005

ANEXO I (desde Fecha de Resolución al 30/06/2022)

NUEVA GENERACIÓN S.A. GRUPO 750

778 A

Denominación: 778A MENDOZA - LOS ALAMOS - FCA. CARTELLONE - (Apertura 2 de Abril) - (Apertura Centro de Salud Las Margaritas) - (Apertura Escolar 1 por Calle Don Bosco) - (Apertura Escolar 2 por Calle Los Valencianos) - (Apertura Escolar 3) - (Apertura Escolar 4) - (Apertura Escolar 5) - (Apertura Escolar 6) - (Apertura Escolar 7)

ETAPAS	SANTA ANA A. Este y Urquiza	RODEO DE LA CRUZ B. de los Andes y Trasso	RODEO DEL MEDIO R.P. Nro. 50 y Serpa	F. LUIS BELTRAN R.P. Nro. 50 y V. Podesta	AVELLANEDA C. Los Alamos y Rodriguez	CALLE SAN MARTIN C. Los Alamos y Avellaneda	R.P. Nro. 31 C. San Martin y R.P. Nro. 31	SUPERMERCADO MUÑOZ R.P. Nro. 31 y 2 de Abril	CARTELLONE Administración
KM. PARCIALES	4,6	2,9	10,7	3,5	4,8	6,4	5,7	9	8,8
KM. RECORRIDOS	4,8	7,5	18,2	21,7	26,3	32,7	38,4	47,4	56,2
MENDOZA ETOM	35	35	45	45	55	70	70	85	115
SANTA ANA A. Este y Urquiza		35	35	35	45	45	55	70	85
RODEO DE LA CRUZ B. de los Andes y Trasso			35	35	35	45	55	70	70
RODEO DEL MEDIO R.P. Nro. 50 y Serpa				35	35	35	45	45	55
F. LUIS BELTRAN R.P. Nro. 50 y V. Podesta					35	35	35	35	45
AVELLANEDA C. Los Alamos y Rodriguez						35	35	35	45
CALLE SAN MARTIN San Martin y R.P. Nro. 31							35	35	45
R.P. Nro. 31 C. San Martin y R.P. Nro. 31								35	35
SUPERMERCADO MUÑOZ R.P. No. 31 y 2 de Abril									35
CARTELLONE R.P. Nro. 31 y 2 de Abril									35

Dr. Natalia L. Kerna
Sec. de Servicios Públicos
Gobierno de Mendoza

(Handwritten signature)



GOBIERNO DE MENDOZA
SECRETARÍA DE SERVICIOS PÚBLICOS

DECRETO N°: 13/2022

RESOLUCIÓN N°:

005

ANEXO I (desde fecha de Resolución al 30/06/2022)

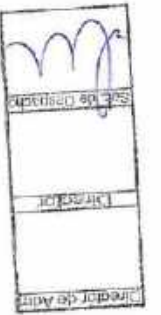
NUEVA GENERACIÓN S.A. GRUPO 750

778 B

Denominación: 778B MENDOZA - FCA TITARELLI - FCA CARTELLONE

ETAPAS	SANTA ANA A. Este y Urquiza	RODEO DE LA CRUZ B. De los Andes y Trasso	RODEO DEL MEDIO R.P. Nro.50 y Serpa	F.L.BELTRANR.P. Nro.50 y V.Podesta	ESC.TITARELLI R.P. Nro.50 y V.Panchita	TITARELLI Titarelli y Florida	2 DE ABRIL Titarelli y R.P. Nro.20	CARTELLONE 2 de Abril y R.P. Nro.31	CARTELLONE Administracion
KM. PARCIALES	4,8	2,9	10,7	3,5	4,3	5,4	3,1	11,1	8,8
KM. RECORRIDOS	4,8	7,5	18,2	21,7	26	31,4	34,5	45,6	54,4
MENDOZA ETOM	35	35	45	45	55	70	70	85	115
SANTA ANA A. Este y Urquiza		35	35	35	45	55	55	70	85
RODEO DE LA CRUZ B. De los Andes y Trasso			35	35	35	45	55	70	70
RODEO DEL MEDIO R.P. Nro.50 y Serpa				35	35	35	35	45	55
F.L.BELTRAN R.P. Nro.50 y V.Podesta					35	35	35	35	45
ESC.TITARELLI R.P. Nro.50 y V.Panchita						35	35	35	45
TITARELLI Titarelli y Florida							35	35	35
2 DE ABRIL Titarelli y R.P. Nro.20								35	35
CARTELLONE 2 de Abril y R.P. Nro.31									35

Dr. Natalio L. Herme Padriguez
Gac. de Servicios Públicos
Gobierno de Mendoza



GOBIERNO DE MENDOZA
SECRETARÍA DE SERVICIOS PÚBLICOS

ANEXO I (desde Fecha de Resolución al 30/06/2022)

NUEVA GENERACIÓN S.A. GRUPO 750

Denominación: 779 MENDOZA - NUEVA CALIFORNIA - (Apertura Finca La Reina)

779

ETAPAS	KLM B. Alsine y Uruquiza	RODEO DEL MEDIO R.P. Nro.50 y Serpa	F.L.BELTRAN R.P. Nro.50 y V. Poderes	PALMIRA R.P. Nro. 50 y V. Franchita	GUINUCHAGA R.P. Nro.50 y C.Chimbas	PIZARRO C.Chimbas y Villiegos	CHAPANAY C.Chimbas y Pizarro	AUTO CHAPANAY C.Chimbas y La Reina	TRES PORTENAS C.Chimbas y Galibana	FINCA BERIA Reina y C. San Pedro	EL CENTRAL Reina y C. San Pedro	PUERTO VIEJO C.Chimbas y Marañoff	CALIFORNIA Sullivan y O. Basualdo
KLM PARCIALES	4,6	12,1	3,5	4,3	10,5	4,2	6,3	3,8	6,8	4,4	7,7	5,3	11,7
KM RECORRIDOS	4,6	16,7	20,2	24,5	35	39,2	45,5	49,3	56,1	60,5	64,2	73,5	86,3
MENDOZA ETOM	35	45	45	55	70	70	85	115	115	170	170	195	195
KLM B		35	25	35	55	55	70	70	85	115	140	155	170
A. Este y Uruquiza													
RODEO DEL MEDIO			35	35	35	35	55	70	70	85	115	125	155
R.P. Nro.50 y Serpa													
F.L.BELTRAN y V. Poderes				35	35	35	35	55	70	70	85	115	140
PALMIRA R.P. Nro. 50 y V. Franchita					35	35	35	45	55	55	85	115	140
GUINUCHAGA R.P. Nro.50 y C.Chimbas						35	35	35	45	55	70	70	115
PIZARRO C.Chimbas y Villiegos							35	35	35	55	70	70	100
CHAPANAY Pizarro C.Chimbas y Pizarro								35	35	35	55	55	100
ALTO CHAPANAY C.Chimbas y La Reina									35	35	35	55	85
TRES PORTENAS C.Chimbas y Galibana										35	35	45	55
FINCA BERIA Reina y C. San Pedro											35	35	55
EL CENTRAL Reina y C. San Pedro												35	55
PUERTO VIEJO C.Chimbas y Marañoff													55

Dr. Natalia L. Nieme Rodríguez
Sec. de Servicios Públicos
Gobierno de Mendoza

DECRETO N°: 13/2022
RESOLUCIÓN N°: 0-5



Gobierno de MENDOZA
SECRETARÍA DE SERVICIOS PÚBLICOS

DECRETO N° : 13/2022

RESOLUCIÓN N° :

005

ANEXO I (desde Fecha de Resolución al 30/06/2022)

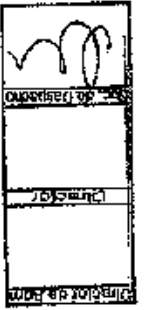
NUEVA GENERACIÓN S.A. GRUPO 750

780

Denominación: 780 SAN MARTIN - EL CENTRAL (POR TRES PORTENAS) - (Apertura Calle Villegas)

ETAPAS	PALMIRA R.P. Nro. 50 y C.Chimbas	GURRUCHAGA V.R.P. Nro. 50 y C.Chimbas	PIZARRO C.Chimbas y Villegas	CHAPANAY C.Chimbas y Pizarro	ALTO CHAPANAY C.Chimbas y La Mora	TRES PORTENAS C.Chimbas y Gallignana	FINCA REINA Reina y C.San Pedro	EL CENTRAL Liosas y C.San Pedro	CALLE MENDOZA Esc. Hernandez
KM. PARCIALES	12,0	8,4	3,6	7,4	3,8	6,8	4,4	7,7	6,3
KM. RECORRIDOS	12,0	20,4	24,0	31,4	36,2	42,0	46,4	54,1	60,4
SAN MARTIN LBoquet y M.D.Andrea	35	35	35	35	55	70	85	100	115
PALMIRA R.P Nro. 50 y C.Chimbas		35	35	35	45	55	55	70	100
GURRUCHAGA V. R.P Nro. 50 y C.Chimbas			35	35	35	45	55	55	70
PIZARRO C.Chimbas y Villegas				35	35	35	45	55	55
CHAPANAY C.Chimbas y Pizarro					35	35	35	55	55
ALTO CHAPANAY C.Chimbas y La Mora						36	35	45	45
TRES PORTENAS C.Chimbas y Gallignana							35	35	45
FINCA REINA Reina y C.San Pedro								35	35
EL CENTRAL Liosas y C.San Pedro									35

Dr. Natalio L. Meana Rodríguez
Sec. de Servicios Públicos
Gobierno de Mendoza



GOBIERNO DE MENDOZA
SECRETARÍA DE SERVICIOS PÚBLICOS

DECRETO N°: 13/2022

RESOLUCIÓN N°: 005

ANEXO I (desde fecha de Resolución al 30/06/2022)

NUEVA GENERACIÓN S.A. GRUPO 750

782

Denominación: 782 SAN MARTIN - MAIPU (POR STA BLANCA FRAY LUIS BELTRAN) - (AP ESCOLAR) - (AP ESCOLAR 7) - (AP ESCOLAR 8) - (AP ESCOLAR 9) - (AP ESC. BARRERA) - (AP B° SAB CAYETANO) - (AP ESC. LAFINURI)

ETAPAS	PALMIRA R.P. Nro.50 y C.Chimbas	SAN ROQUE Carril Viejo y Lamadrid	CARRIL VIEJO Carril Viejo y Zanetti	F.L.BELTRAN Carril Viejo y resplendor	RODEO DEL MEDIO R.P. Nro.50 y V.Podesta	VILLA SECA P. Moreno y Pueyrredon	CASTRO BARROS P. Moreno y Castro Barros	URQUIZA T.Sosa y Urquiza	MAIPU San Martín y B de Abel
KM. PARCIALES	12,4	6,5	6,8	4,1	2,5	4,4	3,4	3,5	4,2
KM. RECORRIDOS	12,4	14,8	24,4	20,5	31	35,4	38,8	42,4	46,6
SAN MARTIN	35	35	35	35	35	35	70	70	85
L.Bouquet y M.Dandrea									
PALMIRA			35	35	35	35	45	55	70
R.P. Nro. 50 y C.Chimbas									
SAN ROQUE			35	35	35	35	45	55	55
Carril Viejo y Lamadrid									
CARRIL VIEJO				35	35	35	35	45	55
Carril Viejo y Zanetti									
F.L.BELTRAN									
Carril Viejo y resplendor									
RODEO DEL MEDIO									
R.P. Nro. 50 y V.Podesta									
VILLA SECA									
P. Moreno y Pueyrredon									
CASTRO BARROS									
P. Moreno y Castro Barros									
URQUIZA									
T.Sosa y Urquiza									

Dr. Rafael L. Heine Rodriguez
Coor. de Servicios Públicos
Gobierno de Mendoza



GOBIERNO DE MENDOZA
SECRETARÍA DE SERVICIOS PÚBLICOS

DECRETO N° : 13/2022

RESOLUCIÓN N° :

0-5

ANEXO I (desde Fecha de Resolución al 30/06/2022)

NUEVA GENERACIÓN S.A. GRUPO 750

783

Denominación: 783 LA COLONIA(JUNIN) - SAN MARTIN - PALMIRA CENTRO -
(AP. B° AGUARIBAY) - (AP. B° RAMONOFF)

ETAPAS	PALMIRA R.P.Nro.50 y C.Chimbas	PALMIRA Bo.Aguaribay
KM. PARCIALES	12,4	10,7
KM. RECORRIDOS	12,4	23,1
SAN MARTIN I.Bousquet y M.D'Andrea	35	35
PALMIRA R.P. Nro.50 y C.Chimbas		35

F. Natalia L. Kerna Rodríguez
Sec. de Servicios Públicos
Gobierno de Mendoza

Sup. de Pesca	
Director	
Director de Adm.	



GOBIERNO DE MENDOZA
SECRETARÍA DE SERVICIOS PÚBLICOS

DECRETO N°: 13/2022


RESOLUCIÓN N°: 005

ANEXO I (desde fecha de Resolución al 30/06/2022)

NUEVA GENERACIÓN S.A. GRUPO 750	784
Denominación: 784 SAN MARTIN - ING GIAGNONI	

ETAPAS	ING. GIAGNONI R.P. Nro. 50 y Martínez	VILLA ARGENTINA Lucero y C. Sud AltoVerde
KM. PARCIALES	15,2	4,5
KM. RECORRIDOS	15,2	19,7
SAN MARTIN	35	35
I Bousquet y M. D'Andrea		
ING. GIAGNONI		
R. P. Nro. 50 y Martínez		35

Dr. Marcelo L. María Rodríguez
Sec. de Servicios Públicos
Gobierno de Mendoza



GOBIERNO DE MENDOZA
SECRETARÍA DE SERVICIOS PÚBLICOS

DECRETO N°: 13/2022
RESOLUCIÓN N°: 005

ANEXO I (desde Fecha de Resolución al 30/06/2022)

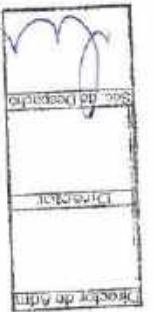
NUEVA GENERACIÓN S.A. GRUPO 750

785

Denominación: 785 SAN MARTIN - LAS PIEDRITAS -
(ESCOLAR 1) - (ESCOLAR 2) - (ESCOLAR 2)

ETAPAS	PALMIRA R.P. Nro. 50 y C.Chimbas	LAMADRID R.P. Nro. 50 y Lamadrid	TITARELLI Lamadrid Norte y Avellaneda	FCA. BACCHOCHI Titarelli y Florida	FINCA TORRE BLANCA Calle No 2 y Calle No15
KM. PARCIALES	10,0	3,0	3,0	3,0	10,0
KM. RECORRIDOS	10,0	13,0	16,0	19,0	29,0
SAN MARTIN I.Bousquet y M.D'Andrea	35	35	45	55	55
PALMIRA R.P. Nro. 50 y C.Chimbas		35	35	35	45
LAMADRID R.P. Nro. 50 y Lamadrid			35	35	35
TITARELLI Lamadrid Norte y Avellaneda				35	35
FCA. BACCHOCHI Titarelli y Florida					35

Dt. Nazario L. Lema Rodriguez
Sec. de Servicios Públicos
Gobierno de Mendoza



GOBIERNO DE MENDOZA
SECRETARÍA DE SERVICIOS PÚBLICOS

DECRETO N°: 13/2022
RESOLUCIÓN N°: 005

ANEXO I (desde fecha de Resolución al 30/06/2022)


NUEVA GENERACIÓN S.A. GRUPO 750

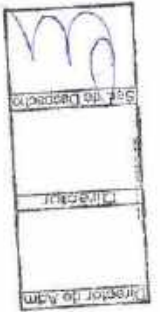
Denominación: 786 SAN MARTIN - MENDOZA (Apertura UNC)

786

ETAPAS	MENDOZA ETOM	STA.ANA R.N.Nro.7 y Urquiza	R.DE LA CRUZ B.de los Andes y Trasero	R.DEL MEDIO R.P.Nro.50 y Serpa	F.L. BELTRAN R.P.Nro.50 y V.Podesta	PALMIRA R.P.Nro.50 y V.Panchita	SAN MARTIN R.P.Nro.50 y C.Chimbas	TERMINAL DE OMNIBUS SAN MARTIN
KM. PARCIALES	6,0	5,0	6,0	3,0	4,0	11,0	6,0	15,0
KM. RECORRIDOS	6,0	11,0	17,0	20,0	24,0	35,0	41,0	56,0
UNC	35	45	45	55	55	70	115	125
MENDOZA ETOM		35	36	45	45	55	70	85
STA.ANA R.N.No.7 y Urquiza			36	36	35	45	55	70
R.DE LA CRUZ B.de los Andes y Trasero				35	35	35	45	55
R.DEL MEDIO R.P.Nro50 y Serpa					35	35	35	55
F.L. BELTRAN R.P.Nro.50 y Podesta						35	35	45
PALMIRA R.P.Nro.50 Villa Panchita							35	35
SAN MARTIN R.P.Nro.50 y C.Chimbas								35

Dr. Marcelo E. Herrera Rodríguez
Sec. de Servicios Públicos
Gobierno de Mendoza





GOBIERNO DE MENDOZA
SECRETARÍA DE SERVICIOS PÚBLICOS

DECRETO N°: 13/2022

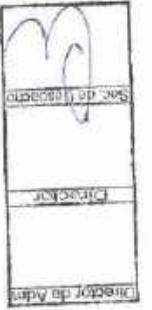
RESOLUCIÓN N°: 005

ANEXO I (desde Fecha de Resolución al 30/06/2022)

NUEVA GENERACIÓN S.A. GRUPO 750	787
Denominación: 787 RIVADAVIA - MENDOZA	
(por Cte. Torres, Junin, San Martín) DIRECTO	

ETAPAS	MENDOZA	SAN MARTIN	JUNIN	RIVADAVIA
KM. PARCIALES	4,6	43,2	6,7	6,7
KM. RECORRIDOS	4,6	47,8	64,5	61,2
MENDOZA	45	125	140	155
Acc. Este y urquiza SAN MARTIN		45	45	45
I. Busquet y 9 de Julio JUNIN			45	45
Mitre y Jofra RIVADAVIA				45
Belgrano y Matinez				45

Dt. Natalia L. Norma Rodríguez
Sec. de Servicios Públicos
Gobierno de Mendoza



GOBIERNO DE PERU
SECRETARIA DE SERVICIOS PUBLICOS

DECRETO N° : 13/2022

RESOLUCION N° : 005

ANEXO I (desde Fecha de Resolucion al 30/06/2022)

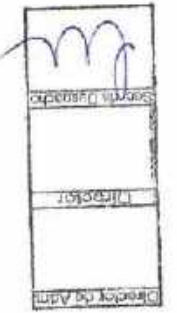
NUEVA GENERACION S.A. GRUPO 750

Denominación: 788 ALGARROBO GRANDE - JUNIN - SAN MARTIN

788

ETAPAS	INGENIERO GIAGNONI R.P. Nro.50 y Martinez	ALTO VERDE C.Sud Alto Verde y C.Lucero	VUELTA MIGUEZ C.Sud Alto Verde y Salvarredí	ALGARROBO GRANDE C.Centro e l Estrella	JUNIN C.Centro y Martinez	JUNIN Corvalan y Orfila	TERMINAL SAN MARTIN x C.MIGUEZ
KM. PARCIALES	12,2	4,5	9,7	9,1	5,3	6,1	19,2
KM. RECORRIDOS	12,2	16,7	26,4	35,5	40,8	46,9	66,1
SAN MARTIN L.Bousquet y M.D'Andrea	35	35	35	35	35	35	35
INGENIERO GIAGNONI R.P. Nro.50 y Martinez		35	35	35	35	35	35
ALTO VERDE C.Sud Alto Verde y C.Lucero			35	35	35	35	35
VUELTA MIGUEZ C.Sud A.Verde y Salvarredí				35	35	35	45
ALGARROBO GRANDE C.Centro e l Estrella					35	35	35
JUNIN C.Centro y Martinez						35	35
TERMINAL SAN MARTIN							35

Gr. Natalia L. Mena Rodriguez
Sec. de Servicios Publicos
Gobierno de Mendoza



GOBIERNO DE MENDOZA
SECRETARÍA DE SERVICIOS PÚBLICOS

DECRETO N°: 13/2022

RESOLUCIÓN N°: 005

ANEXO I (desde Fecha de Resolución al 30/06/2022)

NUEVA GENERACIÓN S.A. GRUPO 750

789

Denominación: 789 LA COLONIA JUNIN - SAN MARTIN - TRES PORTEÑAS - CALIFORNIA SERVICIO DIRECTO

ETAPAS	SAN MARTIN	CHIVILCOY	ALTO SALVADOR	EL NANGO	GALIGNIANA	TRES PORTEÑAS	EL CENTRAL	CALIFORNIA
KM. PARCIALES	10,9	2,84	2,37	5,35	9,48	11,93	7,85	8,85
KM. RECORRIDOS	10,9	13,74	16,11	21,46	30,94	42,87	50,72	59,57
SAN MARTIN	35	35	45	55	70	85	115	115
G.C.C. Montecaseros y C. Norte								
CHIVILCOY						70	85	115
C.C.C. Montecaseros y C. Chivilcoy								
ALTO SALVADOR						55	70	85
C.C.C. Montecaseros y Anzonena								
EL NANGO						45	55	70
C.C.C. Montecaseros y El Nango								
GALIGNIANA						35	45	55
C.C.C. Montecaseros y G. Sagura								
TRES PORTEÑAS						35	35	55
Chimba y Liosa								
EL CENTRAL							35	45
C. Chimbas y Marharoff								
CALIFORNIA								35
Sullivan y Calle Nro. 5								

Dr. Natalia L. Herrera Rodríguez
Sec. de Servicios Públicos
Gobierno de Mendoza


Sec. de Planeación
Director
Director de Adm.



GOBIERNO DE MENDOZA
SECRETARÍA DE SERVICIOS PÚBLICOS

DECRETO N°: 13/2022

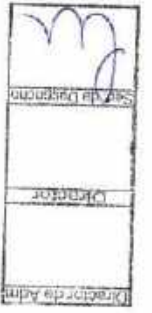
RESOLUCIÓN N°: 005

ANEXO I (desde Fecha de Resolución al 30/06/2022)

C.A.T.A.

GRUPO 800

Dr. Natalio L. Kemp Rodríguez
Sec. de Servicios Públicos
Gobierno de Mendoza



GOBIERNO DE MENDOZA
SECRETARÍA DE SERVICIOS PÚBLICOS

DECRETO N°: 13/2022

RESOLUCIÓN N°: 005

ANEXO I (desde Fecha de Resolución al 30/06/2022)

Tipo de servicio: común

ZONA CENTRO - C.A.T.A. - GRUPO 800	801 A
Denominación: 801 A - TUNUYÁN - TUNUYÁN	

ETAPAS	TUNUYÁN
KM. PARCIALES	15,6
KM. RECORRIDOS	15,6
TUNUYÁN	36

Tipo de servicio: común

ZONA CENTRO - C.A.T.A. - GRUPO 800	801 B
Denominación: 801 B - TUNUYÁN - TUNUYÁN	

ETAPAS	TUNUYÁN
KM. PARCIALES	11,0
KM. RECORRIDOS	11,0
TUNUYÁN	36

Tipo de servicio: común

ZONA CENTRO - C.A.T.A. - GRUPO 800	801 C
Denominación: 801 C - TUNUYÁN - TUNUYÁN	

ETAPAS	TUNUYÁN
KM. PARCIALES	12,2
KM. RECORRIDOS	12,2
TUNUYÁN	36

Tipo de servicio: común

ZONA CENTRO - C.A.T.A. - GRUPO 800	801 D
Denominación: 801 D - TUNUYÁN - TUNUYÁN	

ETAPAS	TUNUYÁN
KM. PARCIALES	21,5
KM. RECORRIDOS	21,5
TUNUYÁN	46

Tipo de servicio: común

ZONA CENTRO - C.A.T.A. - GRUPO 800	801 E
Denominación: 801 E - TUNUYÁN - TUNUYÁN	

ETAPAS	TUNUYÁN
KM. PARCIALES	21,6
KM. RECORRIDOS	21,6
TUNUYÁN	46

M. Natalia L. Norma Rodríguez
Eca. de Servicios Públicos
Gobierno de Mendoza



GOBIERNO DE MENDOZA
SECRETARÍA DE SERVICIOS PÚBLICOS

DECRETO N°: 13/2022

RESOLUCIÓN N°: 005

ANEXO I (desde Fecha de Resolución al 30/06/2022)

Tipo de servicio: común
ZONA CENTRO - C.A.T.A. - GRUPO 800

Denominación: 802 A - TUNUYÁN - VISTA FLORES

802 A

ETAPAS	TUNUYÁN	LOS SILOS	FINCA ACOSTA	ESC. MISTRAL	EST. V. FLORES	VISTA FLORES
KM. PARCIALES	5,8	4,2	5,4	3,8	4,2	2,6
KM. RECORRIDOS	5,8	10,0	15,4	19,2	23,4	25,8
TUNUYÁN	35	55	70	70	115	115
LOS SILOS		35	35	55	70	115
FINCA ACOSTA			35	35	55	70
ESCUELA MISTRAL				35	35	55
EST. V. FLORES					35	35
VISTA FLORES						35

Dr. Rafael L. Nemes Rodríguez
Sec. de Servicios Públicos
Gobierno de Mendoza



GOBIERNO DE MENDOZA
SECRETARÍA DE SERVICIOS PÚBLICOS

DECRETO N°: 13/2022

RESOLUCIÓN N°: 005

ANEXO I (desde Fecha de Resolución al 30/06/2022)

Tipo de servicio: común


ZONA CENTRO - C.A.T.A. - GRUPO 800

802 B

Denominación: 802 B - TUNUYÁN - ESC. MISTRAL

ETAPAS	TUNUYÁN	LOS SILOS	FINCA ACOSTA	ESC. MISTRAL
KM. PARCIALES	5,8	4,2	4,4	2,6
KM. RECORRIDOS	5,8	10,0	14,4	17,0
TUNUYÁN	35	55	70	70
LOS SILOS		35	35	85
FINCA ACOSTA			35	85
ESCUELA MISTRAL				85

Dr. Natalia L. Menna Rodríguez
Sec. de Servicios Públicos
Gobierno de Mendoza



GOBIERNO DE MENDOZA
SECRETARÍA DE SERVICIOS PÚBLICOS

DECRETO N°: 13/2022
RESOLUCIÓN N°: 005

ANEXO I (desde Fecha de Resolución al 30/06/2022)

Tipo de servicio: común

ZONA CENTRO - C.A.T.A. - GRUPO 800

803 A

Denominación: 803 A - MENDOZA - LA CONSULTA (por Vista Flores)

ETAPAS	MENDOZA	LUJÁN	PERDRIEL	AGRIELO	UGARTECHE	NUÉVA COLOMIA	ANCHORIS	ZAPATA	FURNO	TUUVÁN	FINCA ARMANI	C. LAS ROSAS	V. FLORES	CAMPO LOS ANDES	LA CONSULTA
KM. PARCIALES	9.1	14.0	4.3	8.3	10.0	7.0	14.5	10.0	8.8	7.5	5.1	6.1	5.8	5.4	4.1
KM. RECORRIDOS	9.1	23.1	27.4	33.7	43.7	46.7	60.2	75.2	81.0	89.5	93.6	98.7	105.5	114.9	119.0
MENDOZA	35	55	70	85	115	155	185	185	210	240	265	265	310	310	335
LUJÁN		35	45	55	85	115	140	155	185	185	210	240	255	295	310
PERDRIEL			35	40	70	85	115	140	185	185	195	210	240	265	285
AGRIELO				35	55	70	85	125	155	185	195	195	210	240	265
UGARTECHE					35	55	70	115	125	155	155	185	195	210	240
N. COLONIA						35	55	55	85	115	115	155	185	195	210
ANCHORIS							35	55	55	85	100	115	115	155	185
ZAPATA								35	45	55	55	100	115	115	185
FURNO									35	45	55	55	100	115	115
TUUVÁN										35	45	48	55	85	100
ARMANI											35	48	55	85	100
COLONIA LAS ROSAS												35	45	55	85
VISTA FLORES													35	45	55
CAMPO LOS ANDES														35	45
LA CONSULTA															35

Dr. Natalio L. Mena Rodríguez
Sec. de Servicios Públicos
Gobierno de Mendoza



GOBIERNO DE MENDOZA
SECRETARÍA DE SERVICIOS PÚBLICOS

DECRETO N°: 13/2022

RESOLUCIÓN N°:

005

ANEXO I (desde Fecha de Resolución al 30/06/2022)

Tipo de servicio: expreso

ZONA CENTRO - C.A.T.A. - GRUPO 800

803 B

Denominación: 803 B - MENDOZA - LA CONSULTA (por Vista Flores)

ETAPAS	PERDRIEL	UGARTECHE	ZAPATA	TUNUYAN	FCA ARMANI	C. LAS ROSAS	VISTA FLORES	C. LOS ANDES	LA CONSULTA
KM. PARCIALES	27,4	30,0	15,3	7,0	5,1	6,1	5,8	9,4	4,1
KM. RECORRIDOS	29,0	69,0	74,3	61,3	88,4	92,5	98,3	107,7	111,8
MENDOZA	86	140	240	310	335	335	365	396	435
PERDRIEL		85	195	240	255	266	295	335	365
UGARTECHE			115	196	195	210	240	265	295
ZAPATA				55	70	125	125	140	185
TUNUYAN					55	55	100	115	140
FCA ARMANI						55	70	100	115
C. LAS ROSAS							55	70	100
VISTA FLORES								55	55
C. LOS ANDES									55

Dr. Natalio L. Menna Rodríguez
Sec. de Servicios Públicos
Gobierno de Mendoza



GOBIERNO DE MENDOZA
SECRETARÍA DE SERVICIOS PÚBLICOS

DECRETO N°: 13/2022

RESOLUCIÓN N°: 005

ANEXO I (desde fecha de Resolución al 30/06/2022)

CATEGORÍA: UP

Tipo de servicio: común

ZONA CENTRO - C.A.T.A. - GRUPO 800

Denominación: 804 A - TUNUYAN - LA CONSULTA

804 A

ETAPAS	TUNUYAN	FINCA ARMANI	COLONIA LAS ROSAS	VISTA FLORES	CAMPO LOS ANDES	LA CONSULTA
KM. PARCIALES	3,7	5,1	8,2	5,8	9,4	4,1
KM. RECORRIDOS	3,7	8,8	15,0	20,8	30,2	34,3
TUNUYAN	36	35	55	85	100	115
FINCA ARMANI		35	45	55	85	100
C. LAS ROSAS			35	45	55	85
VISTA FLORES				35	35	55
C. LOS ANDES					35	35
LA CONSULTA						35

Dr. Néstor L. Mema Rodríguez
Sec. de Servicios Públicos
Gobierno de Mendoza



GOBIERNO DE MENDOZA
SECRETARÍA DE SERVICIOS PÚBLICOS

DECRETO N°: 13/2022

RESOLUCIÓN N°: 005

ANEXO I (desde Fecha de Resolución al 30/06/2022)


Tipo de servicio: común
ZONA CENTRO - C.A.T.A. - GRUPO 800

Denominación: 804 B - TUNUYÁN - LA CONSULTA (por Vista Flores)

804 B

ETAPAS	TUNUYÁN	FINCA ARMANI	COLONIA LAS ROSAS	VISTA FLORES	CAMPO LOS ANDES	LA CONSULTA
KM. PARCIALES	3,7	5,1	6,2	5,8	9,4	4,1
KM. RECORRIDOS	3,7	8,8	15,0	20,8	30,2	34,3
TUNUYÁN	36	45	55	85	100	115
FINCA ARMANI		35	45	55	85	100
C. LAS ROSAS			35	45	55	85
VISTA FLORES				35	35	55
C. LOS ANDES					35	35
LA CONSULTA						35

Dr. Natalio L. Menna Rodríguez
Sec. de Servicios Públicos
Gobierno de Mendoza

 Director Oficina de Asesoría
--



GOBIERNO DE MENDOZA
SECRETARÍA DE SERVICIOS PÚBLICOS

DECRETO N°: 113/2022

RESOLUCIÓN N°: 005

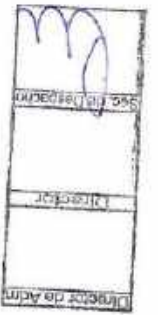
ANEXO I (desde Fecha de Resolución al 30/06/2022)

Tipo de servicio: común
ZONA CENTRO - C.A.T.A. - GRUPO 800

Denominación: 804 C - TUNUYÁN - LA CONSULTA

ETAPAS	TUNUYÁN	FINCA ARIMANI	COLONIA LAS ROSAS	VISTA FLORES	CAMPO LOS ANDES	LA CONSULTA
KM. PARCIALES	3,7	5,1	5,2	5,9	9,4	4,1
KM. RECORRIDOS	3,7	8,8	15,0	20,8	30,2	34,9
TUNUYÁN	35	35	66	85	100	116
FINCA ARIMANI		35	45	85	85	100
C. LAS ROSAS			35	45	85	85
VISTA FLORES				35	35	55
C. LOS ANDES					35	35
LA CONSULTA						35

D. Natalia L. Merma Rodríguez
Sec. de Servicios Públicos
Gobierno de Mendoza



GOBIERNO DE MENDOZA
SECRETARÍA DE SERVICIOS PÚBLICOS

DECRETO N°: 13/2022

RESOLUCIÓN N°: 005

ANEXO I (desde Fecha de Resolución al 30/06/2022)

Tipo de servicio: común
ZONA CENTRO - C.A.T.A. - GRUPO 800

Denominación: 804 D - TUNUYAN - LA CONSULTA (por RP 92)

804 D

ETAPAS	TUNUYAN	FINCA ARMANI	COLONIA LAS ROSAS	VISTA FLORES	CAMPO LOS ANDES	LA CONSULTA
KM. PARCIALES	3,7	5,1	5,2	5,8	9,4	4,1
KM. RECORRIDOS	3,7	8,8	15,0	20,8	30,2	34,3
TUNUYAN	35	45	55	85	100	115
FINCA ARMANI		35	45	55	85	100
C. LAS ROSAS			35	45	55	85
VISTA FLORES				35	35	55
C. LOS ANDES					35	35
LA CONSULTA						35

Dr. Natalio L. Mema Rodríguez
Sec. de Servicios Públicos
Gobierno de Mendoza



GOBIERNO DE MENDOZA
SECRETARÍA DE SERVICIOS PÚBLICOS

DECRETO N°: 13/2022
RESOLUCIÓN N°: 005

ANEXO I (desde Fecha de Resolución al 30/06/2022)

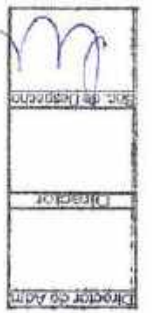
Tipo de servicio: común
ZONA CENTRO - C.A.T.A. - GRUPO 800

Denominación: 804 E - TUNUYÁN - C. LOS ANDES

804 E

ETAPAS	TUNUYÁN	FINCA ARMANI	COLONIA LAS ROSAS	VISTA FLORES	CAMPO LOS ANDES
KM. PARCIALES	3,7	5,1	6,2	5,8	5,5
KM. RECORRIDOS	3,7	6,8	15,0	20,8	26,3
TUNUYÁN	35	45	66	85	100
FINCA ARMANI		36		55	85
C. LAS ROSAS			35	45	66
VISTA FLORES				36	36
C. LOS ANDES					35

Dr. Natalio L. Menna Rodríguez
Sec. de Servicios Públicos
Gobierno de Mendoza



GOBIERNO DE MENDOZA
SECRETARÍA DE SERVICIOS PÚBLICOS

DECRETO N°: 13/2022

RESOLUCIÓN N°: 005

ANEXO I (desde Fecha de Resolución al 30/06/2022)

Tipo de servicio: común

ZONA CENTRO - C.A.T.A. - GRUPO 800

804 F

Denominación: 804 F - TUNUYAN - VISTA FLORES

ETAPAS	TUNUYAN	FINCA ARMANI	COLONIA LAS ROSAS	VISTA FLORES
KM. PARCIALES	3,7	5,1	6,2	5,8
KM. RECORRIDOS	3,7	8,8	15,0	20,8
TUNUYAN	35	45	65	85
FINCA ARMANI		35	45	55
C. LAS ROSAS			35	35
VISTA FLORES				35

Dr. Natalio L. Mienna Rodríguez
Sec. de Servicios Públicos
Gobierno de Mendoza



GOBIERNO DE MENDOZA
SECRETARÍA DE SERVICIOS PÚBLICOS

DECRETO N° : 13/2022

RESOLUCIÓN N° : 005

ANEXO I (desde fecha de Resolución al 30/06/2022)

Tipo de servicio: común
ZONA CENTRO - C.A.T.A. - GRUPO 800

805 A

Denominación: 805 A - TUNUYAN - TUNUYAN (por La Riojita)

ETAPAS	TUNUYÁN	FINCA ARMANI	COLONIA LAS ROSAS	VISTA FLORES
KM. PARCIALES	3,7	5,1	10,0	5,0
KM. RECORRIDOS	3,7	8,8	18,8	23,8
TUNUYÁN	35	45	55	85
FINCA ARMANI		35	45	55
C. LAS ROSAS			35	35
VISTA FLORES				35

Dr. Natalio L. Mema Rodríguez
Sec. de Servicios Públicos
Gobierno de Mendoza

Director de Adm.
Director
Sec. de Despacho



GOBIERNO DE MENDOZA
SECRETARÍA DE SERVICIOS PÚBLICOS

DECRETO N°: 13/2022
RESOLUCIÓN N°: 005

ANEXO I (desde Fecha de Resolución al 30/06/2022)

Tipo de servicio: común
ZONA CENTRO - C.A.T.A. - GRUPO 800
 Denominación: 805 B - TUNUYAN - TUNUYAN (por Pte: Giunta)
805 B

ETAPAS	TUNUYAN	FINCA ARMANI	COLONIA LAS ROSAS
KM. PARCIALES	3,7	3,7	5,0
KM. RECORRIDOS	3,7	7,4	12,4
TUNUYAN	36	45	55
FINCA ARMANI		36	45
C. LAS ROSAS			35

Dr. Natalio L. Mena Rodríguez
 Sec. de Servicios Públicos
 Gobierno de Mendoza



GOBIERNO DE MENDOZA
SECRETARÍA DE SERVICIOS PÚBLICOS

DECRETO N°: 13/2022

RESOLUCIÓN N°: 005

ANEXO I (desde Fecha de Resolución al 30/06/2022)

Tipo de servicio: común

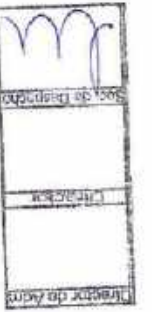
ZONA CENTRO - C.A.T.A. - GRUPO 800

805 C

Denominación: 805 C - TUNUYAN - TUNUYAN (por Vista Flores)

ETAPAS	TUNUYÁN	FINCA ARMANI	COLONIA LAS ROSAS	VISTA FLORES
KM. PARCIALES	3,7	5,1	10,0	8,9
KM. RECORRIDOS	3,7	8,9	18,9	27,7
TUNUYÁN	35	45	55	85
FINCA ARMANI		35	45	55
C. LAS ROSAS			35	35
VISTA FLORES				35

Dr. Natalio L. Ména Rodríguez
Sec. de Servicios Públicos
Gobierno de Mendoza



Gobierno de Mendoza
SECRETARÍA DE SERVICIOS PÚBLICOS

DECRETO N°: 13/2022

RESOLUCIÓN N°: 005

ANEXO I (desde Fecha de Resolución al 30/06/2022)

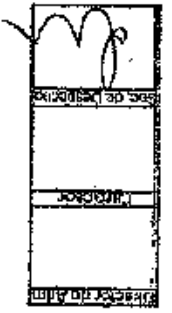
Tipo de servicio: común
ZONA CENTRO - C.A.T.A. - GRUPO 800

806 A

Denominación: 806 A - TUNUYAN - TUNUYAN (por Villa Seca)

ETAPAS	TUNUYAN	FINCA ARMANI	C. LAS ROSAS	LOS SAUCES	VILLA SECA	BARBERO	ALVARADO	BGA. SALENTIN	LOS ARBOLES	ESC. MORALES
KM. PARCALES	3,7	5,1	4,7	5,9	5,2	5,5	5,0	3,8	3,6	2,7
KM. RECORRIDOS	3,7	8,8	13,5	19,4	24,8	30,1	35,1	38,0	42,6	45,3
TUNUYAN	35	45	65	85	140	140	140	140	155	155
FINCA ARMANI		35	45	85	140	140	140	140	140	140
C. LAS ROSAS			35	45	70	100	115	140	140	140
LOS SAUCES				35	65	55	55	70	70	125
VILLA SECA					35	55	55	55	70	70
BARBERO						35	45	55	55	70
ALVARADO							35	55	55	55
BGA SALENTIN								35	45	55
LOS ARBOLES									35	45
ESC. MORALES										35

Dr. Natalia L. Mena Rodríguez
Sec. de Servicios Públicos
Gobierno de Mendoza



GOBIERNO DE MENDOZA
SECRETARÍA DE SERVICIOS PÚBLICOS

DECRETO N°: 13/2022

RESOLUCIÓN N°:

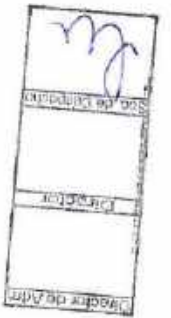
005

ANEXO I (desde Fecha de Resolución al 30/06/2022)

Tipo de servicio: común
ZONA CENTRO - C.A.T.A. - GRUPO 800
Denominación: 806 B - TUNUYAN - TUNUYAN (por Las Pintadas)

ETAPAS	TUNUYAN	FINCA ARMAN	C. LAS ROSAS	LAS PINTADAS	LOS BARRANCOS
KM. PARCIALES	3,7	5,1	1,4	2,8	4,1
KM. RECORRIDOS	3,7	8,8	10,2	13,1	17,2
TUNUYAN	35	35	85	55	70
FINCA ARMAN		35	45	55	65
C. LAS ROSAS			35	35	55
LAS PINTADAS					45
LOS BARRANCOS					

Dr. Natalia L. Leona Portillo
Sen. de Serv. Públicos
Gobierno de Mendoza



GOBIERNO DE MENDOZA
SECRETARÍA DE SERVICIOS PÚBLICOS

DECRETO N°: 13/2022

RESOLUCION N°: 005

ANEXO I (desde Fecha de Resolución al 30/06/2022)

Tipo de servicio: común

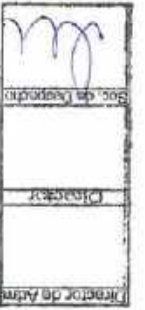
ZONA CENTRO - C.A.T.A. - GRUPO 800

Denominación: 806 C - TUNUYAN - TUNUYAN (por Los Arboles)

806 C

ETAPAS	TUNUYAN	FINCA ARMANI	C. LAS ROSAS	LOS SAUCES	VILLA SECA	BARBERO	ALVARADO	BGA. SALENTIEN	LOS ARBOLES	ESC. MORALES
KM. PARCIALES	3,7	5,1	4,7	5,9	5,2	5,5	5,0	3,9	3,6	2,7
KM. RECORRIDOS	3,7	8,8	13,5	19,4	24,6	30,1	35,1	39,0	42,0	45,3
TUNUYAN	35	45	55	85	140	140	140	140	155	155
FINCA ARMANI		35	45	85	140	140	140	140	140	140
C. LAS ROSAS			35	45	70	100	115	140	140	140
LOS SAUCES				35	65	55	65	70	70	125
VILLA SECA					35	55	65	55	70	70
BARBERO						35	45	55	55	70
ALVARADO							35	55	55	55
BGA. SALENTIEN								35	45	55
LOS ARBOLES									35	45
ESC. MORALES										35

Dr. Natalia L. Helena Rodríguez
Sec. de Servicios Públicos
Gobierno de Mendoza



GOBIERNO DE PARAGUAY
SECRETARÍA DE SERVICIOS PÚBLICOS

DECRETO N°: 13/2022
RESOLUCIÓN N°: 005

ANEXO I (desde fecha de Resolución al 30/06/2022)

Tipo de servicio: común

ZONA CENTRO - C.A.T.A. - GRUPO 800

807 A

Denominación: 807 A - TUNUYAN - BARBERO

ETAPAS	TUNUYÁN	FINCA ARMANI	C. LAS ROSAS	VISTA FLORES	LOS SAUCES	VILLA SECA	BARBERO
KM. PARCIALES	3,7	5,1	6,2	10,5	4,4	6,9	4,0
KM. RECORRIDOS	3,7	6,8	15,0	25,5	29,9	36,7	40,7
TUNUYÁN	36	45	55	85	85	140	140
FINCA ARMANI		35	45	55	85	140	140
C. LAS ROSAS			36	45	45	70	100
VISTA FLORES				35	45	55	55
LOS SAUCES					36	56	55
VILLA SECA						36	55
BARBERO							35

Dr. Matelío L. Mena Rodríguez
Sec. de Servicios Públicos
Gobierno de Mendoza



GOBIERNO DE MENDOZA
SECRETARÍA DE SERVICIOS PÚBLICOS

DECRETO N°: 113/2022

RESOLUCIÓN N°: 005

ANEXO I (desde Fecha de Resolución al 30/06/2022)

Tipo de servicio: común

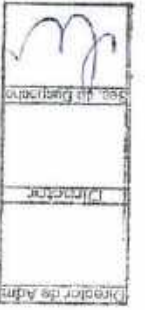
ZONA CENTRO - C.A.T.A. - GRUPO 800

807 B

Denominación: 807 B - VISTA FLORES - TUNUYAN (por Villa Seca)

ETAPAS	TUNUYAN	FINCA ARRIBANI	C. LAS ROSAS	VISTA FLORES	LOS SAUCES	VILLA SECA
KM. PARCIALES	3,7	5,1	6,2	10,5	4,4	16,6
KM. RECORRIDOS	3,7	8,8	15,0	18,6	17,9	34,5
TUNUYAN	35	45	55	85	85	140
FINCA ARRIBANI		35	45	85	85	140
C. LAS ROSAS			35	45	45	70
VISTA FLORES				35	45	55
LOS SAUCES					35	55
VILLA SECA						35

Dr. Natalia L. Norma Rodríguez
 Sef. de Servicios Públicos
 Gobierno de Mendoza



GOBIERNO DE MENDOZA
SECRETARÍA DE SERVICIOS PÚBLICOS

DECRETO N° : 13/2022
RESOLUCIÓN N° : 005

ANEXO I (desde Fecha de Resolución al 30/06/2022)

Tipo de servicio: común
ZONA CENTRO - C.A.T.A. - GRUPO 800

Denominación: 808 A - TUNUYÁN - EL MANZANO

808 A

ETAPAS	TUNUYÁN	FINCA ARMANI	COLONIA LAS ROSAS	VISTA FLORES	PUESTO CAMINERO	EL MANZANO
KM. PARCIALES	3,7	5,1	6,2	6,0	4,0	20,0
KM. RECORRIDOS	3,7	8,8	15,0	21,0	25,0	45,0
TUNUYÁN	35	45	55	85	125	155
FINCA ARMANI		35	45	55	115	125
C. LAS ROSAS			35	45	55	115
VISTA FLORES				35	35	55
PUESTO CAMINERO						45

Dr. Natalio L. Mena Rodríguez
Sec. de Servicios Públicos
Gobierno de Mendoza



GOBIERNO DE MENDOZA
SECRETARÍA DE SERVICIOS PÚBLICOS

DECRETO N°: 13/2022

RESOLUCIÓN N°: 005

ANEXO I (desde Fecha de Resolución al 30/06/2022)

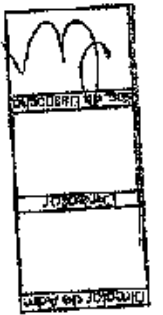
Tipo de servicio: común
ZONA CENTRO - C.A.T.A. - GRUPO 800

808 B

Denominación: 808 B - TUNUYÁN - EL MANZANO (por Los Arboles)

ETAPAS	TUNUYÁN	FINCA ARMANI	COLONIA LAS ROSAS	LOS SAUCES	VILLA SECA	LOS ARBOLES	ESC. MORALES	FCA. CORREA	EL MANZANO
KM. PARCIALES	3,7	5,1	4,7	5,9	11,7	3,6	2,7	7,9	3,1
KM. RECORRIDOS	3,7	8,8	13,5	19,4	31,1	34,7	37,4	45,3	46,4
Tunuyán	35	45	55	85	140	155	155	155	195
Fca Armani		35	45	85	140	140	140	155	155
C. Las Rosas			35	55	70	140	140	155	155
Los Sauces				35	55	70	125	140	140
Villa Seca					35	55	70	85	115
Los Arboles						35	45	55	70
Esc. Morales							35	45	55
Fca. Correa								35	55
Manzano									35

Dr. Natalio L. Nolasco Rodríguez
Sec. de Servicios Públicos
Gobierno de Mendoza



GOBIERNO DE MENDOZA
SECRETARÍA DE SERVICIOS PÚBLICOS

DECRETO N°: 13/2022

RESOLUCIÓN N°: 005

ANEXO I (desde Fecha de Resolución al 30/06/2022)

CATEGORÍA: SP

Tipo de servicio: expreso

ZONA CENTRO - C.A.T.A. - GRUPO 800

Denominación: 809 A - MENDOZA - LA CONSULTA (por San Carlos)

809 A

	PERDRIE	UGARTECHE	ZAPATA	TUNUYÁN	CAPACHO	CARADA	SAN CARLOS	E. BUSTOS	LA CONSULTA
KM PARCIALES	29,7	31,2	15,8	8,0	5,8	10,6	4,2	3,9	5,2
KM RECORRIDOS	29,7	80,9	76,7	85,0	91,4	102,0	106,2	110,1	115,3
MENDOZA	86	140	240	310	310	338	385	380	438
PERDRIE		85	165	240	265	255	310	336	366
UGARTECHE			115	195	185	210	265	285	295
ZAPATA				70	70	100	140	136	188
TUNUYÁN					55	55	140	140	140
CAPACHO						86	125	125	140
CARADA							118	118	125
SAN CARLOS								65	85
E. BUSTOS									55

Dr. Natalio L. Ferrás Rodríguez
Sec. de Servicios Públicos
Gobierno de Mendoza



GOBIERNO DE MENDOZA
SECRETARÍA DE SERVICIOS PÚBLICOS

DECRETO N°: 13/2022

RESOLUCIÓN N°: 005

ANEXO I (desde Fecha de Resolución al 30/06/2022)

CATEGORÍA: SP

Tipo de servicio: diferencial

ZONA CENTRO - C.A.T.A. - GRUPO 800

Denominación: 809 B - MENDOZA - LA CONSULTA (por E. Bustos)

809 B

ETAPAS	TUNUYÁN	E. BUSTOS	LA CONSULTA
KM. PARCIALES	82	23	8
KM. RECORRIDOS	82	105	113
MENDOZA	335	405	490
TUNUYÁN		155	170
E. BUSTOS			70

CATEGORÍA: SP

Tipo de servicio: diferencial

ZONA CENTRO - C.A.T.A. - GRUPO 800

Denominación: 809 C - MENDOZA - LA CONSULTA (por Ruta Nac. N° 40)

809 C

ETAPAS	TUNUYÁN	LA CONSULTA
KM. PARCIALES	82	23,5
KM. RECORRIDOS	82	105,5
MENDOZA	350	490
TUNUYÁN		170

Dr. Natalio L. Pierra Rodríguez
Sec. de Servicios Públicos
Gobierno de Mendoza



GOBIERNO DE MENDOZA
SECRETARÍA DE SERVICIOS PÚBLICOS

DECRETO N°: 13/2022

RESOLUCIÓN N°: 005

ANEXO I (desde fecha de Resolución al 30/06/2022)

Tipo de servicio: común

ZONA CENTRO - C.A.T.A. - GRUPO 800

810 A

Denominación: 810 A - TUNUYÁN - LA CONSULTA (por Ruta Nac. N° 40)

ETAPAS	TUNUYÁN	CAPACHO	CARADA	LA CONSULTA
KM. PARCIALES	5,4	4,4	5,1	8,1
KM. RECORRIDOS	5,4	8,8	14,9	23,0
TUNUYÁN	35	45	86	116
CAPACHO		35	85	100
CARADA			36	86
LA CONSULTA				35

Dr. Marcelo L. Herrera Rodríguez
Sec. de Servicios Públicos
Gobierno de Mendoza



GOBIERNO DE MENDOZA
SECRETARÍA DE SERVICIOS PÚBLICOS

DECRETO N°: 13/2022
RESOLUCIÓN N°: 005

ANEXO I (desde Fecha de Resolución al 30/06/2022)

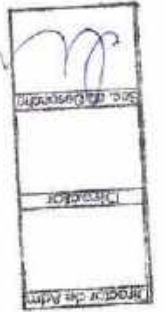
Tipo de servicio: común
ZONA CENTRO - C.A.T.A. - GRUPO 800

810 B

Denominación: 810 B - TUNUYÁN - LA CONSULTA (por San Carlos)

ETAPAS	TUNUYÁN	CAPACHO	CAÑADA	LA CONSULTA	SAN CARLOS	E. BUSTOS
KM. PARCIALES	5,4	4,4	5,1	10,1	4,8	4,8
KM. RECORRIDOS	5,4	9,8	14,9	25,0	29,9	34,7
TUNUYÁN	35	45	55	115	115	115
CAPACHO		35	55	100	100	115
CAÑADA			35	55	85	85
LA CONSULTA				35	55	55
SAN CARLOS					35	35
E. BUSTOS						35

Dr. Néstor L. Niemi Rodríguez
Sec. de Servicios Públicos
Gobierno de Mendoza



GOBIERNO DE MENDOZA
SECRETARÍA DE SERVICIOS PÚBLICOS

DECRETO N°: 13/2022

RESOLUCIÓN N°: 005

ANEXO I (desde Fecha de Resolución al 30/06/2022)

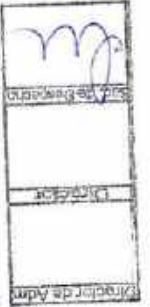
Tipo de servicio: común
ZONA CENTRO - C.A.T.A. - GRUPO 800

811 A

Denominación: 811 A - TUNUYAN - TUNUYAN (Por Silva)

ETAPAS	TUNUYÁN	FINCA ARMANI	COLONIA LAS ROSAS	VISTA FLORES	ESC. MALVINAS
KM. PARCIALES	3,7	4,5	8,5	7,0	9,6
KM. RECORRIDOS	3,7	8,2	16,7	23,7	33,3
TUNUYÁN	35	45	55	85	85
FINCA ARMANI		36	46	56	70
C. LAS ROSAS			36	46	56
VISTA FLORES				36	46
ESC. MALVINAS					36

Dr. Natalia L. Menéndez Rodríguez
Sec. de Servicios Públicos
Gobierno de Mendoza



GOBIERNO DE MENDOZA
SECRETARÍA DE SERVICIOS PÚBLICOS

DECRETO N°: 113/2022
RESOLUCIÓN N°: 005

ANEXO I (desde fecha de Resolución al 30/06/2022)

CATEGORÍA: UP
Tipo de servicio: común

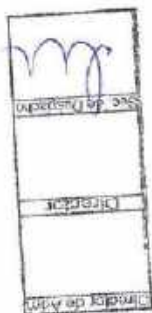
ZONA CENTRO - C.A.T.A. - GRUPO 800

811 B

Denominación: 811 B - TUNUYÁN - TUNUYÁN (Por Esc. Malvinas)

ETAPAS	TUNUYÁN	FINCA ARMANI	COLONIA LAS ROSAS	VISTA FLORES	ESC. MALVINAS
KM. PARCIALES	3,7	4,5	8,5	7,0	11,8
KM. RECORRIDOS	3,7	8,2	16,7	23,7	35,5
TUNUYÁN	35	45	55	85	85
FINCA ARMANI		35	45	55	70
C. LAS ROSAS			35	45	55
VISTA FLORES				35	45
ESC. MALVINAS					35

Dr. Néstor L. Berra Rodríguez
Sec. de Servicios Públicos
Gobierno de Mendoza



GOBIERNO DE MENDOZA
SECRETARÍA DE SERVICIOS PÚBLICOS

DECRETO N°: 13/2022

RESOLUCIÓN N°: 005

ANEXO I (desde Fecha de Resolución al 30/06/2022)

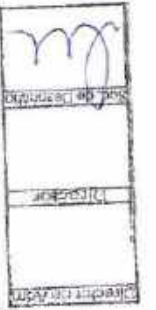
CATEGORÍA: UP
Tipo de servicio: común
ZONA CENTRO - C.A.T.A. - GRUPO 800

811 C

Denominación: 811 C - TUNUYAN - TUNUYAN (Por Vista Flores)

ETAPAS	TUNUYAN	FINCA ARMANI	COLONIA LAS ROSAS	VISTA FLORES	ESC. MALVINAS
KM. PARCIALES	3,7	4,5	8,5	7,0	9,1
KM. RECORRIDOS	3,7	8,2	16,7	23,7	32,8
TUNUYAN	35	45	55	85	85
FINCA ARMANI		35	45	55	70
C. LAS ROSAS			35	45	55
VISTA FLORES				35	45
ESC. MALVINAS					35

Dr. Roberto L. Hanna Rodríguez
Sec. de Servicios Públicos
Gobierno de Mendoza



GOBIERNO DE MENDOZA
SECRETARÍA DE SERVICIOS PÚBLICOS

DECRETO N°: 13/2022

RESOLUCIÓN N°: 005

ANEXO I (desde Fecha de Resolución al 30/06/2022)

CATEGORÍA: UP

Tipo de servicio: común


ZONA CENTRO - C.A.T.A. - GRUPO 800

812

Denominación: 812 - TUNUYÁN - EUGENIO BUSTO (por Cápiz)

ETAPAS	TUNUYÁN	CAPACHO	CÁPIZ BAJO	CAPIZ ALTO	CALICE	SAN CARLOS	E. BUSTOS
KM. PARCIALES	6,0	4,8	7,0	3,8	4,0	6,0	2,0
KM. RECORRIDOS	6,0	10,8	17,8	21,6	25,6	31,6	33,6
TUNUYÁN	36	45	70	70	85	115	116
CAPACHO		35	55	55	70	100	115
CÁPIZ BAJO			35	55	55	55	85
CAPIZ ALTO				35	55	55	55
CALICE					35	55	55
SAN CARLOS						35	35
E. BUSTOS							35

Dr. Esteban L. Niemi Rodríguez
Sec. de Servicios Públicos
Gobierno de Mendoza



GOBIERNO DE MENDOZA
SECRETARÍA DE SERVICIOS PÚBLICOS

DECRETO N°: 13/2022

RESOLUCIÓN N°: 005

ANEXO I (desde fecha de Resolución al 30/06/2022)

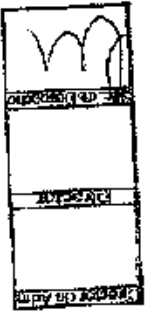
CATEGORÍA: UP
Tipo de servicio: común
ZONA CENTRO - C.A.T.A. - GRUPO 800

813 A

Denominación: 813 A - TUNUYÁN - PAREDTAS (por Carril Nacional)

ETAPAS	TUNUYÁN	CAPACHO	CAJADA	LA CONSULTA	SAN CARLOS	E BUSTOS	C. LIBERTAD	3 ESQUINAS	CHILECITO	PARENTAS
NM. PARCIALES	5,8	5,8	7,2	11,4	4,8	4,2	4,5	2,4	7,2	4,6
NM. RECORRIDOS	5,8	11,6	18,0	26,2	35,0	38,2	43,7	46,1	52,4	58
TUNUYÁN	35	45	55	116	116	118	116	116	126	140
CAPACHO		35	55	100	100	118	118	118	118	128
CAJADA			35	35	85	85	100	100	100	128
LA CONSULTA				35	85	85	85	85	100	128
SAN CARLOS					35	35	55	55	85	100
E. BUSTOS						35	85	85	70	100
C. LIBERTAD							38	55	58	70
3 ESQUINAS								38	48	85
CHILECITO									38	45
PARENTAS										38

En Nieto L. Reina Rodríguez
Sec. de Servicios Públicos
Gobierno de Mendoza



GOBIERNO DE MENDOZA
SECRETARÍA DE SERVICIOS PÚBLICOS

DECRETO N°: 13/2022

RESOLUCIÓN N°: 005

ANEXO I (desde fecha de Resolución al 30/06/2022)

CATEGORÍA: UP

Tipo de servicio: común

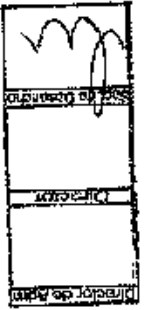
ZONA CENTRO - C.A.T.A. - GRUPO 800

Denominación: 813 B - CHILECITO - TUNUYAN (por B° El Esfuerzo)

813 B

ETAPAS	TUNUYÁN	CAPACHO	CANADA	LA CONSULTA	SAN CARLOS	E BUSTOS	C. LIBERTAD	3 ESQUINAS	CHILECITO
VAL. PARCIALES	5,8	5,8	7,2	14,4	4,8	4,2	4,5	2,4	2,9
KM. RECORRIDOS	5,8	11,8	18,8	30,2	35,0	38,2	43,7	46,1	48,0
TUNUYÁN	35	45	65	115	145	145	115	115	125
CAPACHO		35	55	100	100	115	115	115	115
CANADA			35	85	85	85	100	100	100
LA CONSULTA				35	85	85	85	85	100
SAN CARLOS					35	35	65	65	85
E. BUSTOS						35	65	65	70
C. LIBERTAD							35	65	65
3 ESQUINAS								35	45
CHILECITO									35

Dr. Nicolás L. Miguel Rodríguez
Sec. de Servicios Públicos
Gobierno de Mendoza



GOBIERNO DE LA REGIÓN DE ARAUCANÍA
SECRETARÍA DE SERVICIOS PÚBLICOS

DECRETO N°: 13/2022

RESOLUCIÓN N°: 005

ANEXO I (desde Fecha de Resolución al 30/06/2022)

CATEGORÍA: UP

Tipo de servicio: común

ZONA CENTRO - C.A.T.A. - GRUPO 800

Denominación: 813 C - EUGENIO BUSTOS - PAREDITAS (por Carril Nacional)

813 C

ETAPAS	E. BUSTOS	C. LIBERTAD	3 ESQUINAS	CHILECITO	PAREDITAS
KM. PARCIALES	3,0	4,5	2,4	7,3	4,3
KM. RECORRIDOS	3,0	7,5	8,9	17,2	21,5
E. BUSTOS	35	55	55	70	100
C. LIBERTAD		35	55	55	70
3 ESQUINAS			35	45	55
CHILECITO				35	45
PAREDITAS					35

Dr. Natalia L. Reyes Torres
Sec. de Servicios Públicos
Gobierno de la Región de Araucanía



GOBIERNO DE MENDOZA
SECRETARÍA DE SERVICIOS PÚBLICOS

DECRETO N°: 13/2022

RESOLUCIÓN N°: 005

ANEXO I (desde fecha de Resolución al 30/06/2022)

CATEGORÍA: UP

Tipo de servicio: común

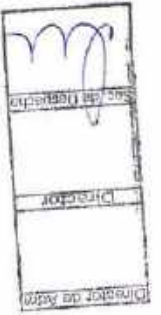
ZONA CENTRO - C.A.T.A. - GRUPO 800

Denominación: 813 D - CHILECITO - LA CONSULTA (por Carril Nacional)

813 D

ETAPAS	LA CONSULTA	SAN CARLOS	E. BUSTOS	C. LIBERTAD	3 ESQUINAS	CHILECITO
KM. PARCIALES	3,0	4,8	4,2	4,5	2,4	7,3
KM. RECORRIDOS	3,0	7,8	10,8	15,3	17,7	25
TUNUYÁN	115	115	115	140	140	155
CAPACHO	100	100	115	115	115	115
CAÑADA	55	85	85	100	100	100
LA CONSULTA	35	55	55	85	85	100
SAN CARLOS			35	55	55	85
E. BUSTOS			35	55	55	70
C. LIBERTAD				35	55	55
3 ESQUINAS					35	45
CHILECITO						35

Dr. Natalia L. Herrera Rodríguez
Sec. de Servicios Públicos
Gobierno de Mendoza



GOBIERNO DE MENDOZA
SECRETARÍA DE SERVICIOS PÚBLICOS

DECRETO N°: 13/2022

RESOLUCIÓN N°: 005

ANEXO I (desde Fecha de Resolución al 30/06/2022)

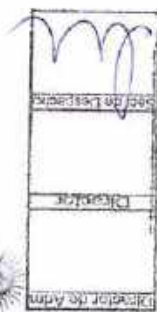
CATEGORÍA: UP
Tipo de servicio: común
ZONA CENTRO - C.A.T.A. - GRUPO 800

Denominación: 813 E - TUNUYÁN - PAREDTAS (por La Consulta)

813 E

ETAPAS	TUNUYÁN	CAPACHO	CAÑADA	LA CONSULTA	SAN CARLOS	E BUSTOS	C. LIBERTAD	3 ESQUINAS	CHILECTO	PAREDTAS
KM. PARCIALES	5,8	5,8	7,2	11,4	4,8	4,2	4,6	2,4	7,3	4,1
KM. RECORRIDOS	5,8	11,6	18,8	30,2	35,0	39,2	43,7	48,1	52,4	57,5
TUNUYÁN	35	45	55	115	115	115	125	125	140	125
CAPACHO		35	55	100	100	115	115	115	115	125
CAÑADA			35	55	85	85	100	100	100	125
LA CONSULTA				35	55	55	85	85	100	125
SAN CARLOS					35	35	55	55	85	100
E BUSTOS						35	55	55	70	100
C. LIBERTAD							35	55	55	70
3 ESQUINAS								35	45	55
CHILECTO									35	45
PAREDTAS										35

Dr. Néstor L. Héctor Rodríguez
Sec. de Servicios Públicos
Gobierno de Mendoza



GOBIERNO DE MENDOZA
SECRETARÍA DE SERVICIOS PÚBLICOS

DECRETO N°: 13/2022

RESOLUCIÓN N°: 005

ANEXO I (desde fecha de Resolución al 30/06/2022)

CATEGORÍA: UP

Tipo de servicio: común

ZONA CENTRO - C.A.T.A. - GRUPO 800

813 F

Denominación: 813 F - TUNUYAN - CHILECITO (Por Carril Nacional)

ETAPAS	TUNUYÁN	CAPACHO	CAÑADA	SAN CARLOS	E. BUSTOS	C. LIBERTAD	3 ESQUINAS	CHILECITO
KM. PARCIALES	5,8	5,8	7,2	4,8	4,2	4,5	2,4	7,3
KM. RECORRIDOS	5,8	11,6	18,8	23,6	27,8	32,3	34,7	42,0
TUNUYÁN	35	45	55	115	115	125	125	140
CAPACHO		35	65	100	115	115	115	115
CAÑADA			35	85	85	100	100	100
LA CONSULTA				55	55	85	85	100
SAN CARLOS				35	35	55	55	85
E. BUSTOS					35	55	55	70
C. LIBERTAD						35	55	55
3 ESQUINAS							35	45
CHILECITO								35

Dr. Natalio L. Menna Rodríguez
Sec. de Servicios Públicos
Gobierno de Mendoza



GOBIERNO DE MENDOZA
SECRETARÍA DE SERVICIOS PÚBLICOS

DECRETO N°: 13/2022

RESOLUCIÓN N°: 005

ANEXO I (desde fecha de Resolución al 30/06/2022)

Tipo de servicio: común
ZONA CENTRO - C.A.T.A. - GRUPO 800

814 A

Denominación: 814 A - TUNUYAN - PAREDITAS (Por Coronel Videla)

ETAPAS	TUNUYAN	CAPACHO	CANADA	LA CONSULTA	SAN CARLOS	E. BUSTOS	C. LIBERTAD	3 ESQUINAS	CHILECITO	PAREDITAS
KM. PARCIALES	5,8	5,8	8,2	11,4	4,8	4,5	4,8	2,8	7,3	4,5
KM. RECORRIDOS	5,8	11,8	19,8	31,2	36,0	40,5	46,3	49,1	55,4	59,7
TUNUYAN	35	45	55	115	115	115	115	115	125	140
CAPACHO		35	55	100	100	115	115	115	115	125
CANADA			35	55	85	85	100	100	100	125
LA CONSULTA				35	55	55	85	85	100	125
SAN CARLOS					35	35	55	55	85	100
E. BUSTOS						35	55	55	70	100
C. LIBERTAD							35	55	55	70
3 ESQUINAS								35	45	55
CHILECITO									35	45
PAREDITAS										35

Dr. Rafael L. Ramos Rodríguez
Sec. de Servicios Públicos
Gobierno de Mendoza



GOBIERNO DE MENDOZA
SECRETARÍA DE SERVICIOS PÚBLICOS

DECRETO N°: 13/2022

RESOLUCIÓN N°: 005

ANEXO I (desde Fecha de Resolución al 30/05/2022)

CATEGORÍA: UP

Tipo de servicio: común

ZONA CENTRO - C.A.T.A. - GRUPO 800

814 B

Denominación: 814 B - TUNUYAN - PAREDITAS (por Carril Nacional)

ETAPAS	TUNUYAN	CAPACHO	CAÑADA	LA CONSULTA	SAN CARLOS	E. BUSTOS	C. LIBERTAD	3 ESQUINAS	CHILECTO	PAREDITAS
KM. PARCIALES	5 B	5 B	7 0	11 4	4 8	4 2	4 5	2 4	7 3	4 3
KM. RECORRIDOS	5 8	11 6	16 6	36 0	34 8	36 0	43 5	45 9	53 2	57 5
TUNUYAN	35	46	55	115	116	115	115	115	125	140
CAPACHO		35	55	100	100	115	115	115	115	125
CAÑADA			35	55	85	85	100	100	100	125
LA CONSULTA				35	55	55	85	85	100	125
SAN CARLOS					35	35	55	55	86	100
E. BUSTOS						35	55	55	70	100
CLIBERTAD							35	55	55	70
3 ESQUINAS								35	45	55
CHILECTO									35	45
PAREDITAS										35

Dr. Natalia L. Helena Rodríguez
Sec. de Servicios Públicos
Gobierno de Mendoza



GOBIERNO DE MENDOZA
SECRETARÍA DE SERVICIOS PÚBLICOS

DECRETO N°: 13/2022

RESOLUCIÓN N°: 005

ANEXO I (desde Fecha de Resolución al 30/06/2022)

CATEGORÍA: UP

Tipo de servicio: común

ZONA CENTRO - C.A.T.A. - GRUPO 800

816 A

Denominación: 816 A - TUNUYÁN - EUGENIO BUSTOS (Por La Consulta)

ETAPAS	TUNUYÁN	CAPACHO	CARADA	LA CONSULTA	SAN CARLOS	E. BUSTOS
KM. PARCIALES	5,8	5,8	7,2	11,4	4,4	2,8
KM. RECORRIDOS	5,8	11,6	18,8	30,2	34,6	37,4
TUNUYÁN	35	45	55	115	115	115
CAPACHO		35	45	100	100	115
CARADA			35	55	85	85
LA CONSULTA				35	85	85
SAN CARLOS					35	45
E. BUSTOS						35

Dr. Esteban L. Masera Rodríguez
Sec. de Servicios Públicos
Gobierno de Mendoza



GOBIERNO DE MENDOZA
SECRETARÍA DE SERVICIOS PÚBLICOS

DECRETO N°: 13/2022

RESOLUCIÓN N°: 005

ANEXO I (desde Fecha de Resolución al 30/06/2022)

CATEGORÍA: UP

Tipo de servicio: común

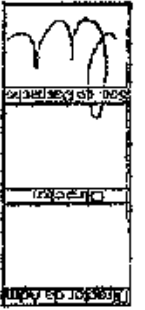
ZONA CENTRO - C.A.T.A. - GRUPO 800

Denominación: 816 B - TUNUYAN - EUGENIO BUSTOS (Por R.N. 40)

816 B

ETAPAS	TUNUYAN	CAPACHO	CANADA	E. BUSTOS
KM. PARCIALES	5,8	5,8	8,4	4
KM. RECORRIDOS	5,8	11,8	20,0	24,0
TUNUYAN	35	45	55	115
CAPACHO		35	55	115
CANADA			35	85
E. BUSTOS				35

Dr. Marcelo L. Herrera Rodríguez
Sec. de Servicios Públicos
Gobierno de Mendoza



GOBIERNO DE URUGUAY
SECRETARÍA DE SERVICIOS PÚBLICOS

DECRETO N°: 13/2022

RESOLUCIÓN N°: 005

ANEXO I (desde Fecha de Resolución al 30/06/2022)

CATEGORÍA: UP

Tipo de servicio: común

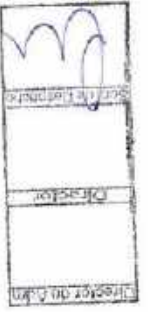
ZONA CENTRO - C.A.T.A. - GRUPO 800

Denominación: 816 C - TUNUYAN - EUGENIO BUSTOS (Por San Carlos)

816 C

ETAPAS	TUNUYÁN	CAPACHO	CANADA	LA CONSULTA	SAN CARLOS	E. BUSTOS
XKL PARCIALES	5,8	5,6	7,2	11,4	4,4	6,3
KML RECORRIDOS	5,8	11,6	16,8	30,2	34,6	40,9
TUNUYÁN	35	45	68	115	116	146
CAPACHO		35	56	100	100	145
CANADA			36		86	86
LA CONSULTA				35	55	85
SAN CARLOS					35	35
E. BUSTOS						36

Dr. Natalia L. Román Rodríguez
Sec. de Servicios Públicos
Gobierno de Montevideo



GOBIERNO DE MENDOZA
SECRETARÍA DE SERVICIOS PÚBLICOS

DECRETO N°: 13/2022

RESOLUCIÓN N°: 005

ANEXO I (desde Fecha de Resolución al 30/06/2022)

CATEGORÍA: UP

Tipo de servicio: común

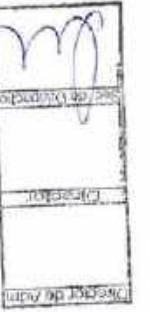
ZONA CENTRO - C.A.T.A. - GRUPO 800

816 D

Denominación: 816 D - LA CAÑADA - EUGENIO BUSTOS

ETAPAS	CAÑADA	LA CONSULTA	SAN CARLOS	E. BUSTOS
KM. PARCIALES	2	8,8	4,4	2,8
KM. RECORRIDOS	2,0	11,8	16,2	19,0
CAÑADA	36	55	85	86
LA CONSULTA		36	55	56
SAN CARLOS			35	36
E. BUSTOS				35

Dr. Marcelo L. Larrea Rodríguez
Sec. de Servicios Públicos
Gobierno de Mendoza



Gobierno de Mendoza
SECRETARÍA DE SERVICIOS PÚBLICOS

DECRETO N°: 13/2022

RESOLUCIÓN N°: 005

ANEXO I (desde Fecha de Resolución al 30/06/2022)

CATEGORÍA: UP

Tipo de servicio: común

ZONA CENTRO - C.A.T.A. - GRUPO 800

816 E

Denominación: 816 E - TUNUYAN - EUGENIO BUSTOS (Por Capacho)

ETAPAS	TUNUYÁN	CAPACHO	CANADA	LA CONSULTA	E. BUSTOS
KM. PARCIALES	5,8	5,8	7,2	11,4	3,3
KM. RECORRIDOS	5,8	11,6	18,8	30,2	33,5
TUNUYÁN	35	45	55	115	115
CAPACHO		35	55	100	115
CAÑADA			35	55	85
LA CONSULTA				35	55
SAN CARLOS					35
E. BUSTOS					35

Dr. Natalia L. Natalia Rodríguez
Sec. de Servicios Públicos
Gobierno de Mendoza



Gobierno de Mendoza
SECRETARÍA DE SERVICIOS PÚBLICOS

DECRETO N°: 13/2022

RESOLUCIÓN N°: 005

ANEXO I (desde Fecha de Resolución al 30/06/2022)

CATEGORÍA: UP

Tipo de servicio: común

ZONA CENTRO - C.A.T.A. - GRUPO 800

Denominación: 817 A - TUNUYAN - EUGENIO BUSTOS (Por Villa Chacon)

817 A

ETAPAS	TUNUYAN	CAPACHO	CAÑADA	LA CONSULTA	CHACÓN	SAN CARLOS	E. BUSTOS
KM. PARCIALES	5,8	5,8	7,0	10,0	3,9	4,9	4,1
KM. RECORRIDOS	5,8	11,6	18,5	28,6	32,5	37,4	41,5
TUNUYAN	35	45	55	115	115	115	115
CAPACHO		35	55	100	100	100	115
CAÑADA			35	65	70	85	85
LA CONSULTA				35	55	55	55
CHACON					35	45	65
SAN CARLOS						35	35
E. BUSTOS							35

Dr. Héctor María Farfante
Sec. de Servicios Públicos
Gobierno de Mendoza



GOBIERNO DE MENDOZA
SECRETARÍA DE SERVICIOS PRÁCTICOS

DECRETO N°: 13/2022

RESOLUCIÓN N°: 005

ANEXO I (desde Fecha de Resolución al 30/06/2022)

CATEGORÍA: UP

Tipo de servicio: común

ZONA CENTRO - C.A.T.A. - GRUPO 800

817 B

Denominación: 817 B - LA CONSULTA - EUGENIO BUSTOS

ETAPAS	LA CONSULTA	E. BUSTOS
KM. PARCIALES	6,8	4,1
KM. RECORRIDOS	6,8	10,9
LA CONSULTA	35	55
E. BUSTOS		35

Fra. Natalio L. Ramos Rodríguez
Sec. de Servicios Públicos
Gobierno de Mendoza



GOBIERNO DE MENDOZA
SECRETARÍA DE SERVICIOS PÚBLICOS

DECRETO N°: 13/2022

RESOLUCIÓN N°: 005

ANEXO I (desde fecha de Resolución al 30/06/2022)

CATEGORÍA: UP

Tipo de servicio: común

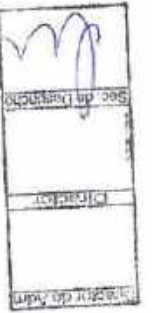
ZONA CENTRO - C.A.T.A. - GRUPO 800

818 A

Denominación: 818 A - TUNUYAN - PAREDITAS (Por Chacón)

ETAPAS	TUNUYAN	CAPACHO	CANADA	LA CONSULTA	CHACÓN	SAN CARLOS	E BUSTOS	C. LIBERTAD	3 ESQUINAS	CHILECTO	PAREDITAS
KM PARCIALES	5,8	5,8	7,5	12,3	4,5	4,9	4,1	3,6	8,0	5,2	3,2
KM RECORRIDOS	5,8	11,6	19,1	31,4	35,9	40,8	44,9	48,5	53,6	58,7	61,9
TUNUYAN	36	45	85	116	118	115	115	115	115	126	140
CAPACHO		38	55	100	100	100	118	115	115	115	125
CANADA			35	65	70	85	85	100	100	100	126
LA CONSULTA				35	55	65	65	86	85	100	125
CHACÓN					35	45	55	70	85	85	115
SAN CARLOS						36	36	65	55	85	115
E. BUSTOS							35	65	85	70	100
C. LIBERTAD								35	55	55	70
3 ESQUINAS									36	48	55
CHILECTO										36	48
PAREDITAS											35

Dr. Natalia L. Herrera Rodríguez
Sec. de Servicios Públicos
Gobierno de Mendoza



GOBIERNO DE MENDOZA
SECRETARÍA DE SERVICIOS PÚBLICOS

DECRETO N°: 13/2022

RESOLUCIÓN N°: 006

ANEXO I (desde Fecha de Resolución al 30/06/2022)

CATEGORÍA: UP

Tipo de servicio: común

ZONA CENTRO - C.A.T.A. - GRUPO 800

818 B

Denominación: 818 B - TUNUYAN - PAREDITAS (Por Carril Nacional)

ETAPAS	TUNUYAN	CAPACHO	CAÑADA	LA CONSULTA	CHACÓN	SAN CARLOS	E. BUSTOS	C. LIBERTAD	3 ESQUINAS	CHILECITO	PAREDITAS
KM. PARCIALES	5,8	5,8	7,5	12,3	11,2	10,8	9,1	3,6	6,0	5,7	3,2
KM. RECORRIDOS	5,8	11,6	19,1	31,4	42,6	53,4	62,5	66,1	72,1	77,8	81,0
TUNUYAN	35	45	55	115	115	115	115	115	115	125	140
CAPACHO		35	55	100	100	100	115	115	115	115	125
CAÑADA			35	55	70	85	85	100	100	100	125
LA CONSULTA				35	55	55	55	85	85	100	125
CHACÓN					35	45	55	70	85	85	115
SAN CARLOS						35	36	55	55	85	115
E. BUSTOS							36	65	65	70	100
C. LIBERTAD								35	55	55	70
3 ESQUINAS									36	45	55
CHILECITO										35	45
PAREDITAS											36

Dr. Rafael L. Herrera Rodríguez
Sec. de Servicios Públicos
Gobierno de Mendoza

Director	
Subdirector	
Asesor	



Gobierno de Mendoza
SECRETARÍA DE SERVICIOS PÚBLICOS

DECRETO N°: 13/2022

RESOLUCIÓN N°: 005

ANEXO I (desde Fecha de Resolución al 30/06/2022)

CATEGORÍA: UP

Tipo de servicio: común

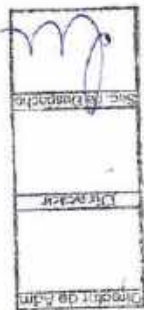
ZONA CENTRO - C.A.T.A. - GRUPO 800

818 C

Denominación: 818 C - TUNUYAN - CHILECITO

ETAPAS	TUNUYÁN	CAPACHO	CANADA	CHACÓN	SAN CARLOS	E. BUSTOS	C. LIBERTAD	3 ESQUINAS	CHILECITO
KM. PARCIALES	5,8	5,8	7,3	4,5	4,7	4,1	3,8	4,0	2,0
KM. RECORRIDOS	5,8	11,6	18,9	23,4	28,1	32,2	35,8	38,8	41,8
TUNUYÁN	35	45	55	115	115	115	140	140	155
CAPACHO		35		100	100	115	115	115	115
CAÑADA			35	70	85	85	100	100	100
CHACÓN				35	35	55	70	85	85
SAN CARLOS					35	45	55	55	85
E. BUSTOS						35	55	55	70
C. LIBERTAD							35	55	55
3 ESQUINAS								35	45
CHILECITO									35

Dr. Natalia L. Herrera Rodríguez
Sec. de Servicios Públicos
Gobierno de Mendoza



GOBIERNO DE MENDOZA
SECRETARÍA DE SERVICIOS PÚBLICOS

DECRETO N°: 13/2022

RESOLUCIÓN N°: 005

ANEXO I (desde fecha de Resolución al 30/06/2022)

CATEGORÍA: UP

Tipo de servicio: común


ZONA CENTRO - C.A.T.A. - GRUPO 800

818 D

Denominación: 818 D - EUGENIO BUSTOS - PAREDITAS (Por Calle E. de Los Andes)

ETAPAS	CAÑADA	LA CONSULTA	CHACÓN	SAN CARLOS	E. BUSTOS	C. LIBERTAD	3 ESQUINAS	CHILECITO	PAREDITAS
KM. PARCIALES	7.5	12.9	5.1	9.8	8.2	3.6	6.0	5.7	3.2
KM. RECORRIDOS	7.5	20.4	25.5	36.3	43.5	47.1	53.1	58.8	62.0
CAÑADA	35	65	70	85	85	100	100	100	125
LA CONSULTA		35	55	65	55	85	85	100	125
CHACON			35	45	55	70	85	85	115
SAN CARLOS				35	35	55	55	85	115
E. BUSTOS					35	55	55	70	100
C. LIBERTAD						35	55	55	70
3 ESQUINAS							35	45	55
CHILECITO								35	45
PAREDITAS									35

Dr. Natalia L. Elena Rodríguez
Sec. de Servicios Públicos
Gobierno de Mendoza



GOBIERNO DE MENDOZA
SECRETARÍA DE SERVICIOS PÚBLICOS

DECRETO N°: 113/2022

RESOLUCIÓN N°: 005

ANEXO I (desde Fecha de Resolución al 30/06/2022)

CATEGORÍA: UP

Tipo de servicio: común

ZONA CENTRO - C.A.T.A. - GRUPO 800

818 E

Denominación: 818 E - TUNUYAN - PAREDITAS (Por R.N. 40)

ETAPAS	TUNUYÁN	CAPACHO	CAÑADA	SAN CARLOS	E. BUSTOS	C. LIBERTAD	3 ESQUINAS	CHILECITO	PAREDITAS
KM. PARCIALES	5,8	5,8	7,5	4,9	5,3	4,3	6,0	5,7	3,2
KM. RECORRIDOS	5,8	11,6	19,1	24,0	29,3	33,8	39,6	45,3	48,5
TUNUYÁN	35	45	65	115	115	140	140	165	185
CAPACHO		35	55	100	115	115	115	115	125
CAÑADA			35	85	85	100	100	100	125
SAN CARLOS				35	35	65	65	85	115
E. BUSTOS					35	55	65	70	100
C. LIBERTAD						35	55	55	70
3 ESQUINAS							35	45	55
CHILECITO								35	45
PAREDITAS									35

Dr. Gabriel L. Herrera Rodríguez
Sec. de Servicios Públicos
Gobierno de Mendoza



GOBIERNO DE MERIDOA
SECRETARÍA DE SERVICIOS PÚBLICOS

DECRETO N°: 13/2022
RESOLUCIÓN N°: 005

ANEXO I (desde Fecha de Resolución al 30/06/2022)

CATEGORÍA: UP

Tipo de servicio: común

ZONA CENTRO - C.A.T.A. - GRUPO 800

818 F

Denominación: 818 F - TUNUYAN - PAREditas (Por R.N. 40 Y R.P. 92)

ETAPAS	TUNUYAN	CAPACHO	CANADA	LA CONSULTA	CHACÓN	SAN CARLOS	E. BUSTOS	C. LIBERTAD	3 ESQUINAS	CHILECITO	PAREditas
KM. PARCIALES	5,8	5,8	7,5	12,3	5,1	4,9	4,1	3,0	5,4	5,0	3,2
KM. RECORRIDOS	5,8	11,6	19,1	31,4	36,5	41,4	45,5	48,5	53,9	58,9	62,1
TUNUYAN	35	45	66	115	115	115	115	140	140	155	185
CAPACHO		35	66	100	100	100	115	115	115	115	125
CANADA			35	66	70	85	85	100	100	100	125
LA CONSULTA				35	66	66	66	85	85	100	125
CHACON					35	45	66	70	85	85	115
SAN CARLOS						35	35	55	55	85	115
E. BUSTOS							35	66	66	70	100
C. LIBERTAD								35	66	66	70
3 ESQUINAS									35	45	66
CHILECITO										35	45
PAREditas											35

Dr. Natalia L. Norma Rodríguez
Sec. de Servicios Públicos
Gobierno de Meridoa



GOBIERNO DE MENDOZA
SECRETARÍA DE SERVICIOS PÚBLICOS

DECRETO N°: 13/2022

RESOLUCIÓN N°: 005

ANEXO I (desde Fecha de Resolución al 30/06/2022)

CATEGORÍA: UP

Tipo de servicio: común


ZONA CENTRO - C.A.T.A. - GRUPO 800

818 G

Denominación: 818 G - TUNUYAN - PAREditas (Por Eugenio Bustos)

ETAPAS	TUNUYAN	CAPACHO	CANADA	LA CONSULTA	CHACÓN	SAN CARLOS	E. BUSTOS	C. LIBERTAD	3 ESQUINAS	CHILECITO	PAREditas
KM. PARCIALES	5,8	5,8	7,5	12,9	5,1	4,9	4,1	3,0	5,4	5,0	3,2
KM. RECORRIDOS	5,8	11,6	19,1	32,0	37,1	42,0	46,1	48,1	54,5	59,5	62,7
TUNUYAN	35	45	55	115	115	115	115	140	140	155	185
CAPACHO		35	55	100	100	100	115	115	115	115	125
CANADA			35	55	70	85	85	100	100	100	125
LA CONSULTA				35	55	55	55	85	85	100	125
CHACON					35	45	55	70	85	85	115
SAN CARLOS						35	35	55	55	85	115
E. BUSTOS							35	55	55	70	100
C. LIBERTAD								35	55	55	70
3 ESQUINAS									35	45	55
CHILECITO										35	45
PAREditas											35

Dr. Natalio L. Mera Rodríguez
Sec. de Servicios Públicos
Gobierno de Mendoza



GOBIERNO DE MENDOZA
SECRETARÍA DE SERVICIOS PÚBLICOS

DECRETO N°: 13/2022

RESOLUCIÓN N°: 005

ANEXO I (desde fecha de Resolución al 30/06/2022)

CATEGORÍA: UP

Tipo de servicio: común

ZONA CENTRO - C.A.T.A. - GRUPO 800

819 A

Denominación: 819 A - TUNUYÁN - EUGENIO BUSTOS (Por Vista Flores)

ETAPAS	TUNUYÁN	FINCA ARMANI	COLONIA LAS ROSAS	VISTA FLORES	CAMPO LOS ANDES	LA CONSULTA	SAN CARLOS	E. BUSTOS
KM. PARCIALES	3,7	5,1	6,1	6,3	8,1	10,2	4,6	2,0
KM. RECORRIDOS	3,7	8,8	14,9	21,2	28,3	39,5	44,1	46,1
TUNUYÁN	36	45	55	85	100	115	115	115
FINCA ARMANI		36	45	55	85	100	115	115
COLONIA LAS ROSAS			36	45	55	85	115	115
VISTA FLORES				36	45	55	85	100
CAMPO LOS ANDES					36	45	70	85
LA CONSULTA						36	55	66
SAN CARLOS							36	46
E. BUSTOS								36

Dr. Nahuel L. Mena Rodríguez
Sec. de Servicios Públicos
Gobierno de Mendoza



GOBIERNO DE MENDOZA
SECRETARÍA DE SERVICIOS PÚBLICOS

DECRETO N°: 13/2022

RESOLUCIÓN N°: 005

ANEXO I (desde Fecha de Resolución al 30/06/2022)

CATEGORÍA: UP

Tipo de servicio: común

ZONA CENTRO - C.A.T.A. - GRUPO 800

Denominación: 819 B - TUNUYAN - EUGENIO BUSTOS (Por B° Chacon)

819 B

ETAPAS	TUNUYAN	FINCA ARMANI	COLONIA LAS ROSAS	VISTA FLORES	CAMPO LOS ANDES	LA CONSULTA	CHACON	SAN CARLOS	E. BUSTOS
KM. PARCIALES	3,7	5,1	6,1	6,3	8,1	5,4	5,1	4,6	2,0
KM. RECORRIDOS	3,7	8,8	14,9	21,2	29,3	34,7	39,8	44,4	46,4
TUNUYAN	35	45	55	85	100	115	115	115	115
FINCA ARMANI		35	45	55	85	100	115	115	115
COLONIA LAS ROSAS			35	45	55	85	100	115	115
VISTA FLORES				35	45	55	85	85	100
CAMPO LOS ANDES					35	45	55	70	85
LA CONSULTA						35	55	55	55
CHACON							35	55	55
SAN CARLOS								35	35
E. BUSTOS									35

Dr. Natalio L. Molina Rodríguez
Sec. de Servicios Públicos
Gobierno de Mendoza



GOBIERNO DE MENDOZA
SECRETARÍA DE SERVICIOS PÚBLICOS

DECRETO N°: 13/2022

RESOLUCIÓN N°: 005

ANEXO I (desde Fecha de Resolución al 30/06/2022)

CATEGORÍA: UP

Tipo de servicio: común

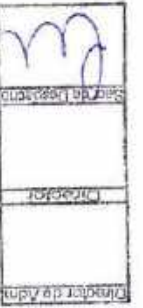
ZONA CENTRO - C.A.T.A. - GRUPO 800

819 C

Denominación: 819 C - TUNUYAN - EUGENIO BUSTOS (Por Finca Armani)

ETAPAS	TUNUYAN	FINCA ARMANI	COLONIA LAS ROSAS	VISTA FLORES	CAMPO LOS ANDES	LA CONSULTA	CHACON	SAN CARLOS	E. BUSTOS
KM. PARCIALES	3,7	5,1	6,1	6,3	8,1	11,4	5,7	4,6	4,0
KM. RECORRIDOS	3,7	8,8	14,9	21,2	29,3	40,7	48,4	51,0	55,0
TUNUYAN	35	45	55	85	100	115	115	115	115
FINCA ARMANI		35	45	55	85	100	115	115	115
COLONIA LAS ROSAS			35	45	55	85	100	115	115
VISTA FLORES				35	45	55	85	85	100
CAMPO LOS ANDES					35	45	55	70	85
LA CONSULTA						35	55	55	65
CHACON							35	55	65
SAN CARLOS								35	35
E. BUSTOS									35

Dr. Néstor L. Niemi Rodríguez
Sec. de Servicios Públicos
Gobierno de Mendoza



GOBIERNO DE MENDOZA
SECRETARÍA DE SERVICIOS PÚBLICOS

DECRETO N°: 13/2022
RESOLUCIÓN N°: 005

ANEXO I (desde fecha de Resolución al 30/06/2022)

CATEGORÍA: SP

Tipo de servicio: común

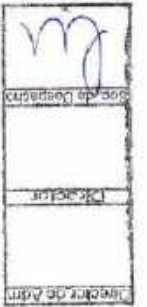
ZONA CENTRO - C.A.T.A. - GRUPO 800

Denominación: 820 - TUNUYAN - PAREDITAS (Por Vista Flores)

820

ETAPAS	TUNUYAN	FINCA ARMANI	COLONIA LAS ROSAS	VISTA FLORES	CAMPO LOS ANDES	LA CONSULTA	SAN CARLOS	E BUSTOS	C. LIBERTAD	3 ESQUINAS	CHILECITO	PAREDITAS
KM. PARCIALES	3,7	5,1	6,1	5,8	5,4	11,4	4,8	4,7	4,4	2,8	5,7	4,3
KM. RECORRIDOS	3,7	8,8	14,9	20,7	30,1	41,5	48,3	51,0	55,4	58,0	63,7	68,0
TUNUYAN	35	35	55	85	100	115	115	115	140	140	185	185
FINCA ARMANI		35	45	55	85	100	115	115	125	140	140	155
COLONIA LAS ROSAS			35	45	55	85	115	115	115	115	125	140
VISTA FLORES				35	45	55	85	100	115	115	125	140
CAMPO LOS ANDES					35	45	70	85	115	115	115	125
LA CONSULTA						35	55	55	85	85	100	125
SAN CARLOS							36	35	55	55	85	100
E. BUSTOS								35	55	55	70	100
C. LIBERTAD									36	55	55	70
3 ESQUINAS										35	55	55
CHILECITO											35	45
PAREDITAS												35

Dr. Néstor L. Martín Rodríguez
Sec. de Servicios Públicos
Gobierno de Mendoza



GOBIERNO DE MENDOZA
SECRETARÍA DE SERVICIOS PÚBLICOS

DECRETO N°: 13/2022
RESOLUCIÓN N°: 005

ANEXO I (desde Fecha de Resolución al 30/06/2022)

CATEGORÍA: SP
Tipo de servicio: común
ZONA CENTRO - C.A.T.A. - GRUPO 800

Denominación: 821 - MENDOZA - PAREDTAS

821

ETAPAS	MENDOZA	LUJAN	PERDRIEL	AGRIELO	USARTECHE	N. COLOMA	AGRODORIS	ZAPATA	FURNO	TILINIAN	CAPACHO	CANADA	CAPILLA	SAN CARLOS	E BUSTOS	C. LIBERTAD	3 ESQUINAS	CHILECTO	PAREDTAS
NM. PAREDTAS	8.1	14.0	4.3	6.4	10.0	7.0	14.5	10.0	5.8	8.9	4.8	4.8	6.3	4.2	4.2	4.0	4.0	7.3	4.3
NM. RECORRIDOS	8.1	20.1	27.4	33.8	43.6	50.8	63.3	73.3	67.1	80.0	95.8	100.6	106.9	111.1	115.3	119.0	124.5	131.8	136.0
MENDOZA	26	56	70	85	115	155	185	189	210	240	288	358	388	390	390	398	395	395	398
LUJAN		36	48	55	85	115	140	155	155	185	210	240	255	255	260	260	260	260	265
PERDRIEL			35	45	70	85	115	140	155	185	210	210	210	265	265	265	265	265	270
AGRIELO				35	55	70	85	125	155	185	195	210	210	240	265	265	265	265	270
USARTECHE					38	55	70	115	125	155	155	185	210	210	210	240	255	260	260
N. COLOMA						35	55	55	85	115	115	155	185	185	210	210	210	210	210
AGRODORIS							35	55	85	85	100	100	115	115	155	185	185	185	185
ZAPATA								38	48	55	55	85	85	100	115	140	170	210	210
FURNO									35	45	55	55	85	100	115	115	140	185	210
TILINIAN										38	48	58	88	100	115	115	140	185	210
CAPACHO											35	55	85	100	115	115	140	185	210
CANADA												38	58	85	100	100	109	180	185
CAPILLA													38	70	85	70	85	85	125
SAN CARLOS														35	35	55	65	85	100
E. BUSTOS															35	55	65	70	100
C. LIBERTAD																35	55	65	70
3 ESQUINAS																	35	55	55
CHILECTO																		35	45
PAREDTAS																			35

Dr. Natalia L. Helena Rodríguez
Sec. de Servicios Públicos
Gobierno de Mendoza



GOBIERNO DE MENDOZA
SECRETARÍA DE SERVICIOS PÚBLICOS

DECRETO N°: 13/2022
RESOLUCIÓN N°: 005

ANEXO I (desde fecha de Resolución al 30/06/2022)

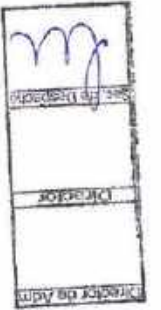
CATEGORÍA: SP
Tipo de servicio: común
ZONA CENTRO - C.A.T.A. - GRUPO 800

Denominación: 822 - MENDOZA - PAREDTAS (por Villa Chacón)

822

ETAPAS	MENDOZA	LULIÁN	PERDRIE	AGRELO	USARTECHE	N. COLONIA	ANCHORS	ZARATA	FURNO	TUNUYÁN	CAPACHO	CHADDA	CHACÓN	SAN CARLOS	E. BUSTOS	C. LIBERTAD	JESQUINAS	COLECTO	PAREDTAS
RM PARCALES	8.1	14.0	4.3	6.4	10.0	7.0	14.5	10.0	5.9	8.9	5.8	7.4	5.1	4.8	4.2	4.6	4.0	7.3	4.3
KM. RECORRIDOS	9.1	23.1	27.4	33.0	43.8	50.8	65.3	75.3	81.1	90.0	95.8	101.2	108.3	113.1	117.3	121.8	125.5	133.0	136.0
MENDOZA	35	55	70	85	115	155	185	185	210	240	285	285	280	280	310	310	335	335	335
LULIÁN		18	48	68	88	118	140	155	185	195	210	240	265	265	280	280	310	310	335
PERDRIE			35	45	70	88	115	140	155	185	210	210	240	255	255	280	280	310	310
AGRELO				35	55	70	88	128	158	188	195	210	210	240	255	255	280	280	310
USARTECHE					35	55	70	115	128	158	188	188	210	210	210	210	240	240	265
N. COLONIA						35	50	55	85	115	115	155	185	185	195	210	210	210	240
ANCHORS							35	55	65	55	100	100	115	115	125	185	210	210	240
ZARATA								38	48	58	88	88	100	118	118	140	170	210	210
FURNO									35	45	55	55	100	115	115	115	140	185	210
TUNUYÁN										15	45	55	118	118	118	118	118	118	140
CAPACHO											25	55	100	100	118	118	118	118	125
CANADA												35	79	100	118	118	118	118	125
CHACÓN													35	79	85	70	85	85	100
SAN CARLOS														45	35	48	58	58	100
E. BUSTOS															35	55	58	58	100
C. LIBERTAD																35	55	58	100
JESQUINAS																	35	55	58
COLECTO																		35	55
PAREDTAS																			35

Dr. Natalia L. María Rodríguez
Sec. de Servicios Públicos
Gobierno de Mendoza



GOBIERNO DE MENDOZA
SECRETARÍA DE SERVICIOS PÚBLICOS

DECRETO N°: 13/2022
RESOLUCIÓN N°: 005

ANEXO I (desde Fecha de Resolución al 30/06/2022)

CATEGORÍA: SP
Tipo de servicio: común
ZONA CENTRO - C.A.T.A. - GRUPO 800

Denominación: 823 - MENDOZA - PAREDTAS (por la Consulta)

823

ETAPAS	MENDOZA	LUJAN	FERRIBEL	AGRELO	UOARTECHE	N. COLONIA	ANCHORIS	ZAPATA	FURNO	TUNUYÁN	CAPACHO	CABADA	LA CONSULTA	SAN CARLOS	E. BUSTOS	C. LIBERTAD	3 ESQUINAS	CHILECTO	PAREDTAS
KM. PARCALES	91	140	43	64	100	70	145	100	58	69	58	72	113	48	42	46	25	73	43
KM. RECORRIDOS	91	23,1	27,4	33,8	43,8	50,8	62,3	75,3	81,1	90,0	95,8	103,0	114,3	119,1	127,1	127,9	130,5	137,8	142,0
MENDOZA	35	55	70	85	115	135	155	185	210	240	255	265	280	280	310	310	325	325	335
LUJAN		35	45	55	85	115	140	155	185	185	210	240	240	255	280	280	310	310	335
FERRIBEL			35	45	75	85	115	140	155	185	210	240	240	255	280	280	310	310	310
AGRELO				35	65	70	85	125	125	155	185	210	210	240	255	280	280	280	280
UOARTECHE					35	65	70	115	125	155	185	210	210	240	255	280	280	280	280
N. COLONIA						35	65	65	85	115	135	165	185	210	240	240	255	255	255
ANCHORIS							35	55	65	85	100	100	115	115	140	140	140	140	140
ZAPATA								35	45	55	65	85	100	115	115	140	140	140	140
FURNO									35	45	55	65	85	115	115	140	140	140	140
TUNUYÁN										35	45	55	65	85	115	115	140	140	140
CAPACHO											35	55	100	100	115	115	140	140	140
CABADA												35	55	85	85	100	100	100	100
LA CONSULTA													35	50	55	65	65	65	65
SAN CARLOS														35	35	55	55	55	55
E. BUSTOS															35	55	55	55	55
C. LIBERTAD																35	55	55	55
3 ESQUINAS																	35	55	55
CHILECTO																		35	38
PAREDTAS																			35

Dr. Natalio L. Mena Rodríguez
Sec. de Servicios Públicos
Gobierno de Mendoza

Sec. de Despecho		
Director		
Director de Adm.		



Gobierno de Mendoza
SECRETARÍA DE SERVICIOS PÚBLICOS

DECRETO N°: 13/2022
RESOLUCIÓN N°: 005

ANEXO I (desde Fecha de Resolución al 30/06/2022)

CATEGORÍA: SP

Tipo de servicio: expreso

ZONA CENTRO - C.A.T.A. - GRUPO 800

Denominación: 824 A - MENDOZA - TUNUYAN

824 A

ETAPAS	PERDRIEL	UGARTECHE	ZAPATA	TUNUYAN
KM. PARCIALES	29,7	31,2	15,8	3,8
KM. RECORRIDOS	29,7	60,9	76,7	80,5
MENDOZA	85	140	240	325
PERDRIEL		85	195	255
UGARTECHE			115	210
ZAPATA				55

CATEGORÍA: SP

Tipo de servicio: diferencial

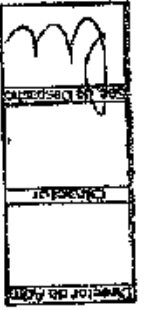
ZONA CENTRO - C.A.T.A. - GRUPO 800

Denominación: 824 B - MENDOZA - TUNUYAN

824 B

ETAPAS	TUNUYAN
KM. PARCIALES	80,5
KM. RECORRIDOS	80,5
MENDOZA	360

Dr. Natalia Herrera Rodríguez
Sec. de Servicios Públicos
Gobierno de Mendoza



GOBIERNO DE PARAGUAY
SECRETARÍA DE SERVICIOS PÚBLICOS

DECRETO N°: 13/2022

RESOLUCIÓN N°: 005

ANEXO I (desde Fecha de Resolución al 30/06/2022)

CATEGORÍA: SP

Tipo de servicio: expreso

ZONA CENTRO - C.A.T.A. - GRUPO 800

Denominación: 825 A - MENDOZA - E. BUSTOS

825 A

ETAPAS	PERURIÉL	UGARTECHE	ZAPATA	TUNUYÁN	CAPACHO	CANADA	SAN CARLOS	E. BUSTOS
KM. PARCIALES	29,7	31,2	16,8	8,9	5,8	10,8	4,2	0,8
KM. RECORRIDOS	29,7	60,8	76,7	86,6	91,4	102,0	106,2	107,0
MENDOZA	85	140	240	310	310	336	360	386
PERURIÉL		86	186	240	255	256	310	336
UGARTECHE			116	195	196	210	255	266
ZAPATA				70	70	100	140	155
TUNUYÁN					86	86	140	140
CAPACHO						55	125	125
CANADA							116	116
SAN CARLOS								66

Dr. Nelsio L. Nemes Rodríguez
Sec. de Servicios Públicos
Gobierno de Misiones



GOBIERNO DE MENDOZA
SECRETARÍA DE SERVICIOS PÚBLICOS

DECRETO N°: 13/2022

RESOLUCIÓN N°: 005

ANEXO I (desde Fecha de Resolución al 30/06/2022)

CATEGORÍA : SP

Tipo de servicio: expreso

ZONA CENTRO - C.A.T.A. - GRUPO 800

Denominación: 825 B - MENDOZA - PAREDITAS													825 B
---	--	--	--	--	--	--	--	--	--	--	--	--	--------------

ETAPAS	PERDRIEL	UGARTECHE	ZAPATA	TUNUYAN	CAPACHO	CAÑADA	SAN CARLOS	E. BUSTOS	C. LIBERTAD	J. ESQUINAS	CHILECTO	PAREDITAS
KM. PARCALES	29,7	31,2	15,8	8,9	5,8	10,6	4,2	4,2	4,3	2,1	7,0	4,2
KM. RECORRIDOS	29,7	60,9	78,7	88,6	21,4	102,0	105,2	110,4	114,7	116,8	128,8	128,0
MENDOZA	85	140	240	319	310	335	350	365	395	405	435	435
PERDRIEL		85	195	240	285	285	310	335	350	365	380	395
UGARTECHE			115	195	195	210	255	285	295	310	350	385
ZAPATA				70	70	100	140	155	185	210	255	265
TUNUYAN					55	55	140	140	140	140	155	185
CAPACHO						65	125	125	140	140	140	170
CAÑADA							115	115	115	115	125	155
SAN CARLOS								55	70	70	100	125
E. BUSTOS									55	70	85	115
C. LIBERTAD										85	70	85
J. ESQUINAS											55	55
CHILECTOS												55

Dr. Natalio L. Mena Restiguez
Sec. de Servicios Públicos
Gobierno de Mendoza

Sub. de Expediente	Director	Director de Adm.
--------------------	----------	------------------



GOBIERNO DE MENDOZA
SECRETARÍA DE SERVICIOS PÚBLICOS

DECRETO N°: 13/2022

RESOLUCIÓN N°: 005

ANEXO I (desde Fecha de Resolución al 30/06/2022)

CATEGORÍA: SP

Tipo de servicio: diferencial

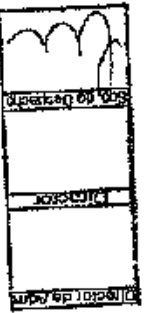
ZONA CENTRO - C.A.T.A. - GRUPO 800

825 C

Denominación: 825 C - MENDOZA - E. BUSTOS

ETAPAS	TUNUYÁN	E. BUSTOS
KM. PARCIALES	82	23,5
KM. RECORRIDOS	82	106,5
MENDOZA	360	420
TUNUYÁN		140

Dr. Natalio L. Mema Rodríguez
Sec. de Servicios Públicos
Gobierno de Mendoza



GOBIERNO DE MENDOZA
SECRETARÍA DE SERVICIOS PÚBLICOS

DECRETO N°: 13/2022

RESOLUCIÓN N°: 005

ANEXO I (desde Fecha de Resolución al 30/06/2022)

CATEGORÍA: UP

Tipo de servicio: común

ZONA CENTRO - C.A.T.A. - GRUPO 800

828 A

Denominación: 826 A - E. BUSTOS - E. BUSTOS (Por Casas Viejas)

ETAPAS	SAN CARLOS	CAS VIEJAS	CLIBERTAD	EL CEPILLO	MILAGRO	EL INDIO	EUG. BUST.
KM. PARCIALES	8,4	7,2	1,8	4,5	3,7	3,1	4,0
KM. RECORRIDOS	8,4	15,5	17,4	21,9	25,6	28,7	32,7
EUG. BUST.	35	45	55	65	70	100	
SAN CARLOS	35	45	55	65	70	85	100
CAS. VIEJAS		35	45	55	65	70	85
CLIBERTAD			35	45	65	65	65
EL CEPILLO				35	45	65	65
MILAGRO					35	45	65
EL INDIO						35	45
EUG. BUST.							35

Dr. Natalia L. Herrera Rodríguez
Sec. de Servicios Públicos
Gobierno de Mendoza

Director de Adm.		
Director		
Subdirector		



GOBIERNO DE MENDOZA
SECRETARÍA DE SERVICIOS PÚBLICOS

DECRETO N°: 13/2022

RESOLUCIÓN N°: 005

ANEXO I (desde Fecha de Resolución al 30/06/2022)

CATEGORÍA: UP

Tipo de servicio: común

ZONA CENTRO - C.A.T.A. - GRUPO 800

826 B

Denominación: 826 B - E. BUSTOS - E. BUSTOS (Por B° Esfuerzo)

ETAPAS	EUG.BUST.	SAN CARLOS
KM. PARCIALES	1,0	10,4
KM. RECORRIDOS	1,0	10,4
EUG.BUST.	35	35
SAN CARLOS		35

Dr. Natalia L. Mama Rodríguez
Sec. de Servicios Públicos
Gobierno de Mendoza

Director de Administración
Director de Asesoría
Director de Asesoría
Director de Asesoría



GOBIERNO DE VENEZUELA
SECRETARÍA DE SERVICIOS PÚBLICOS

DECRETO N°: 13/2022

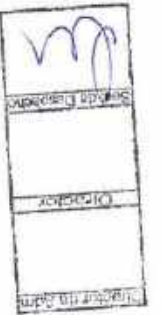
RESOLUCIÓN N°: 005

ANEXO I (desde fecha de Resolución al 30/06/2022)

TRANSPORTES GENERAL BARTOLOMIE MITRE S.R.L.

GRUPO 850

Dr. Natalio L. Molina Rodríguez
Sec. de Servicios Públicos
Gobierno de Venezuela



GOBIERNO DE MISIONES
SECRETARÍA DE SERVICIOS PÚBLICOS

DECRETO N°: 13/2022
RESOLUCIÓN N°: 005

ANEXO I (desde Fecha de Resolución al 30/06/2022)

TRANSPORTES GENERAL BARTOLOME MITRE S.R.L.			
ZONA CENTRO - MEDIA DISTANCIA - MITRE GRUPO 850		855 A	
Denominación: 855 A - TUPUNGATO - TUPUNGATO (por La Vencedora)			

ETAPAS	TUPUNGATO	SERGI	RIM 11
KM PARCIALES	3,80	2,30	2,10
KM TOTALES	3,80	6,10	8,20
Tupungato	35	35	35
RIM 11		36	35
Sergi			35

TRANSPORTES GENERAL BARTOLOME MITRE S.R.L.			
ZONA CENTRO - MEDIA DISTANCIA - GRUPO 850		855 B	
Denominación: 855 B - TUPUNGATO - TUPUNGATO (por Los Cuarteles)			

ETAPAS	TUPUNGATO	RIM 11	BDGA, SERGI
KM PARCIALES	3,90	2,10	2,30
KM TOTALES	3,90	5,90	8,20
Tupungato	35	35	35
RIM 11		35	35
Bodega Sergi			35

Dr. Natalio L. Hema Rodríguez
Sec. de Servicios Públicos
Gobierno de Misiones

Secretario	Director	Asesor de Administración



GOBIERNO DE MERIZONA
SECRETARÍA DE SERVICIOS PÚBLICOS

DECRETO N°: 13/2022
RESOLUCIÓN N°: 005

ANEXO I (desde Fecha de Resolución al 30/06/2022)

**TRANSPORTES GENERAL BARTOLOME MITRE S.R.L.
ZONA CENTRO - MEDIA DISTANCIA - GRUPO 850**

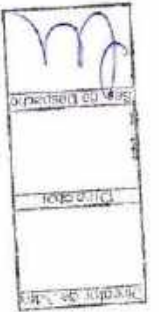
Denominación: 859 A - MENDOZA - TUPUNGATO (por Los Cerrillos)	859 A
---	--------------

ETAPAS	LUJAN	UGCARTECHE	POZO T-9	SAN JOSE	TUPUNGATO
KM PARCIALES	28,70	24,20	9,10	7,10	5,90
KM TOTALES	28,70	52,90	62,00	69,10	75,00
Mendoza	55	140	295	310	325
Lujan		100	210	265	280
Ugarteche			125	140	195
Pozo T-9				55	70
San Jose					55

TRANSPORTES GENERAL BARTOLOME MITRE S.R.L. ZONA CENTRO - MEDIA DISTANCIA - GRUPO 850	859 B
Denominación: 859 B - MENDOZA - TUPUNGATO (por RP 86)	

ETAPAS	TUPUNGATO
KM PARCIALES	75,00
KM TOTALES	75,00
Mendoza	380

Dr. Natalia L. Norma Rodríguez
Sec. de Servicios Públicos
Gobierno de Merizona



GOBIERNO DE MENDOZA
SECRETARÍA DE SERVICIOS PÚBLICOS

DECRETO N°: 13/2022

RESOLUCIÓN N°: 005

ANEXO I (desde Fecha de Resolución al 30/06/2022)

**TRANSPORTES GENERAL BARTOLOME MITRE S.R.L.
ZONA CENTRO - MEDIA DISTANCIA - GRUPO 850**

860 A

Denominación: 860 A - MENDOZA - TUPUNGATO (por Dubois)

ETAPAS	MENDOZA	LUJÁN	PERDRIEL	AGRELO	UGARTECHE	N COLONIA	ANCHORIS	ZAPATA	ESTACADA	DUBOIS	ARBOLEDA	TUPUNGATO
KM PARCIALES	9,10	14,00	4,30	6,35	10,00	7,00	14,50	10,00	8,80	6,80	3,10	5,90
KM TOTALES	9,10	23,10	27,40	33,75	43,75	50,75	65,25	75,25	84,05	90,95	94,05	99,95
Mendoza	35	55	70	85	115	155	185	185	240	240	280	295
Luján		35	35	55	85	115	140	155	210	210	240	240
Perdriel			35	35	70	85	115	140	185	210	210	210
Agrelo				35	55	70	85	125	155	185	210	210
Ugarteche					35	55	70	115	140	155	185	210
N Colonia						35	55	55	115	115	140	170
Anchoris							35	55	70	85	115	140
Zapata								35	55	55	85	115
Estacada									35	55	70	85
Dubois										35	55	55
Arboleada											35	35
Tupungato												35

Dr. Natalia L. Menna Rodríguez
Sec. de Servicios Públicos
Gobierno de Mendoza



GOBIERNO DE MENDOZA
SECRETARÍA DE SERVICIOS PÚBLICOS

DECRETO N°: 13/2022
RESOLUCIÓN N°: 005

ANEXO I (desde fecha de Resolución al 30/06/2022)


TRANSPORTES GENERAL BARTOLOME MITRE S.R.L.
ZONA CENTRO - MEDIA DISTANCIA - GRUPO 850

860 B

Denominación: 860 B - MENDOZA - TUPUNGATO (por Zampal)

ETAPAS	MENDOZA	LUJÁN	PERDRIEL	AGRELO	UGARTECHE	N.COLOMIA	ANCHORIS	ZAPATA	ESTACADA	ZAMPAL	IRIARTE	ARBOLEDA	TUPUNGATO
KM PARCIALES	9.10	14.00	4.30	8.35	10.00	7.00	14.50	10.00	8.80	6.40	3.50	3.10	5.90
KM TOTALES	9.10	23.10	27.40	33.75	43.75	50.75	65.25	75.25	84.05	90.45	93.95	97.05	102.95
Mendoza	35	55	70	65	115	155	185	185	240	240	280	280	295
Luján		35	35	55	85	115	140	155	210	210	240	240	240
Perdriel			35	35	70	85	115	140	185	210	210	240	240
Agrelo				35	65	70	85	125	155	185	185	210	210
Ugarteche					36	55	70	115	140	155	185	185	210
N.Colonia						35	65	55	115	115	125	140	170
Anchoris							36	55	70	85	115	115	140
Zapata								35	55	55	70	85	115
Estacada									35	55	66	70	85
Zampal										35	56	55	56
Iriarte											35	45	55
Arbolea												35	35
Tupungato													35

Dr. Natalio L. Mena Rodríguez
Sec. de Servicios Públicos
Gobierno de Mendoza



GOBIERNO DE MENDOZA
SECRETARÍA DE SERVICIOS PÚBLICOS

DECRETO N°: 13/2022

RESOLUCIÓN N°: 005

ANEXO I (desde Fecha de Resolución al 30/06/2022)


**TRANSPORTES GENERAL BARTOLOME MITRE S.R.L.
ZONA CENTRO - MEDIA DISTANCIA - GRUPO 850**

866 A

Denominación: 866 A - TUPUNGATO - TUNUYAN (por Cordón del Plata)

ETAPAS	TUPUNGATO	VIDAL	NOFAL	C.DEL PLATA	ALGARROBO	EL ALAMO	LA PUNTILLA	FURNO	TUNUYAN
KM PARCIALES	5,80	4,30	2,10	8,80	3,90	4,40	2,60	2,40	3,90
KM TOTALES	5,80	10,10	12,20	21,00	24,90	29,30	31,90	34,30	38,20
Tupungato	35	35	55	70	100	100	115	115	115
Vidal		35	35	55	55	55	85	100	100
Nofal			35	35	55	55	55	70	100
C.del Plata				36	35	55	65	55	70
Algarrobo					35	35	55	55	55
El Alamo						35	35	55	55
La Puntilla							35	35	35
Furno								35	35
Tunuyan									35

Dr. Natalio L. Mena Rodríguez
Sec. de Servicios Públicos
Gobierno de Mendoza

 Secretario	Director	Inspector de Adm.
---	----------	-------------------



GOBIERNO DE PARAGUAY
SECRETARÍA DE SERVICIOS PÚBLICOS

DECRETO N°: 13/2022

RESOLUCIÓN N°: 005

ANEXO I (desde fecha de Resolución al 30/06/2022)

TRANSPORTES GENERAL BARTOLOME MITRE S.R.L.

ZONA CENTRO - MEDIA DISTANCIA - GRUPO 850

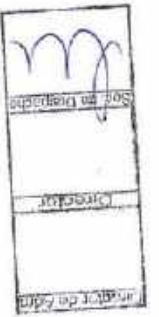
866 B

Denominación: 866 B - TUPUNGATO - CORDON DEL PLATA

ETAPAS	TUPUNGATO	VIDAL	NOFAL	C.DEL PLATA
KM PARCIALES	5,80	4,30	2,10	5,80
KM TOTALES	5,80	10,10	12,20	18,00
Tupungato	35	35	56	70
Vidal		35	35	55
Nofal			35	35
C.del Plata				35

Dr. Mateo L. Montes Rodríguez
Sec. de Servicios Públicos
Gobierno de Mendoza





GOBIERNO DE MENDOZA
SECRETARÍA DE SERVICIOS PÚBLICOS

DECRETO N°: 13/2022

RESOLUCIÓN N°: 005

ANEXO I (desde fecha de Resolución al 30/06/2022)


**TRANSPORTES GENERAL BARTOLOME MITRE S.R.L.
ZONA CENTRO - MEDIA DISTANCIA - GRUPO 850**

866 C

Denominación: 866 C - CORDON DEL PLATA - TUNUYAN

ETAPAS	C.DEL PLATA	ALGARROBO	EL ALAMO	LA PUNTILLA	FURNO	TUNUYAN
KM PARCIALES	4,80	3,90	4,40	2,60	2,40	3,90
KM TOTALES	4,80	8,70	13,10	15,70	18,10	22,00
C.del Plata	35	35	55	55	55	70
Algarrobo		35	35	55	55	55
El Alamo			35	35	55	55
La Puntilla				35	35	35
Furno					35	35
Tunuyan						35

Dr. Natalia L. María Rodríguez
Eca. de Servicios Públicos
Gobierno de Mendoza

 Sr. de Inspección	Director	Inspección de
--	----------	---------------



GOBIERNO DE MENDOZA
SECRETARÍA DE SERVICIOS PÚBLICOS

DECRETO N°: 13/2022

RESOLUCIÓN N°: 005


ANEXO I (desde Fecha de Resolución al 30/06/2022)

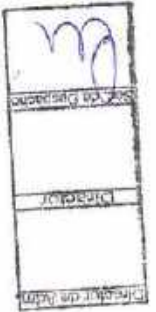
TRANSPORTES GENERAL BARTOLOME MITRE S.R.L.
ZONA CENTRO - MEDIA DISTANCIA - GRUPO 850

866 D

Denominación: 866 D - TUPUNGATO - TUPUNGATO (por Vidal - Marconi)

ETAPAS	TUPUNGATO	VIDAL	NOFAL
KM PARCIALES	17,90	4,30	2,10
KM TOTALES	17,90	22,20	24,30
Tupungato	35	35	55
Vidal		35	36
Nofal			35


 Lic. María L. María Rodríguez
 Ego. de Servicios Públicos
 Gobierno de Mendoza



GOBIERNO DE MENDOZA
SECRETARÍA DE SERVICIOS PÚBLICOS

DECRETO N°: 13/2022
RESOLUCIÓN N°: 005

ANEXO I (desde Fecha de Resolución al 30/06/2022)


TRANSPORTES GENERAL BARTOLOME MITRE S.R.L.
ZONA CENTRO - MEDIA DISTANCIA - GRUPO 850


866 E

Denominación: 866 E - TUPUNGATO - TUPUNGATO (por Marconi)

ETAPAS	TUPUNGATO	VIDAL	NOFAL
KM PARCIALES	21,30	4,30	2,10
KM TOTALES	21,30	25,60	27,70
Tupungato	35	35	55
Vidal		35	35
Nofal			35

Dr. Rafael L. Rama Rodríguez
Sec. de Servicios Públicos
Gobierno de Mendoza





GOBIERNO DE MENDOZA
SECRETARÍA DE SERVICIOS PÚBLICOS

DECRETO N°: 13/2022

RESOLUCION N°:

05

ANEXO I (desde fecha de Resolución al 30/06/2022)

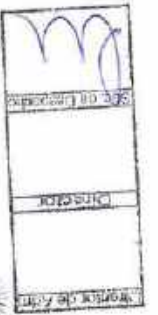
TRANSPORTES GENERAL BARTOLOME MITRE S.R.L.
ZONA CENTRO - MEDIA DISTANCIA - GRUPO 850

866 F

Denominación: 866 F - TUPUNGATO - TUPUNGATO (por Marconi - Notfal)

ETAPAS	TUPUNGATO	VIDAL	NOFAL
KM PARCIALES	17,90	4,30	2,10
KM TOTALES	17,90	22,20	24,30
Tupungato	35	35	55
Vidal		35	36
Notfal			35

Dr. Gastón L. María Rodríguez
Sec. de Servicios Públicos
Gobierno de Mendoza



GOBIERNO DE AREQUIPA
SECRETARÍA DE SERVICIOS PÚBLICOS

DECRETO N°: 13/2022

RESOLUCIÓN N°:

005

ANEXO I (desde fecha de Resolución al 30/06/2022)

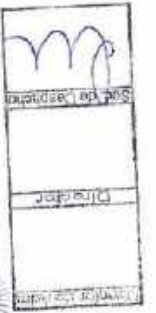
TRANSPORTES GENERAL BARTOLOME MITRE S.R.L.
ZONA CENTRO - MEDIA DISTANCIA - GRUPO 850

866 G

Denominación: 866 G - TUPUNGATO - TUPUNGATO (por RP 96)

ETAPAS	TUPUNGATO	VIDAL	NOFAL	C.DEL PLATA	ALGARROBO	EL ALAMO
KM PARCIALES	11,60	8,60	4,20	17,80	7,80	8,70
KM TOTALES	11,60	20,20	24,40	42,00	49,80	58,50
Tupungato	35	35	55	70	100	100
Vidal		35	36	55	55	55
Nofal			36	35	55	55
C.del Plata				35	35	55
Algarrobo					35	35
El Alamo						35

Dr. Marcelo L. Mena Rodríguez
Sec. de Servicios Públicos
Gobierno de Arequipa



GOBIERNO DE MENDOZA
SECRETARÍA DE SERVICIOS PÚBLICOS

DECRETO N°: 13/2022

RESOLUCIÓN N°:

005

ANEXO I (desde Fecha de Resolución al 30/06/2022)

TRANSPORTES GENERAL BARTOLOME MITRE S.R.L.
ZONA CENTRO - MEDIA DISTANCIA - GRUPO 850

866 H

Denominación: 866 H - TUPUNGATO - TUPUNGATO (por RP 89)

ETAPAS	TUPUNGATO	TRANSFORM.	CDEL PLATA	ALGARROBO	EL ALAMO
KM PARCIALES	17,80	5,10	17,60	7,80	8,70
KM TOTALES	17,80	23,90	41,50	49,30	58,00
Tupungato	35	55	70	100	100
Transformadores		35	55	55	55
C.del Plata			35	35	55
Algarrobo				35	35
El Alamo					35

TRANSPORTES GENERAL BARTOLOME MITRE S.R.L.

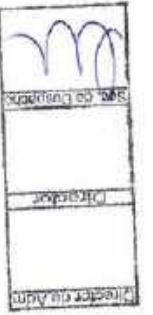
ZONA CENTRO - MEDIA DISTANCIA - GRUPO 850

866 I

Denominación: 866 I - CORDÓN DEL PLATA - CORDÓN DEL PLATA

ETAPAS	C.del Plata
KM PARCIALES	4,10
KM TOTALES	4,10
C.del Plata	35

Dr. Natalia L. Monte Rodríguez
Soc. de Servicios Públicos
Gobierno de Mendoza



GOBIERNO DE MENDOZA
SECRETARÍA DE SERVICIOS PÚBLICOS

DECRETO N°: 13/2022

RESOLUCIÓN N°: 005

ANEXO I (desde Fecha de Resolución al 30/06/2022)

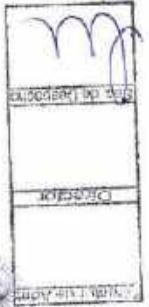
**TRANSPORTES GENERAL BARTOLOME MITRE S.R.L.
ZONA CENTRO - MEDIA DISTANCIA - GRUPO 850**

866 J

Denominación: 866 J - TUPUNGATO - TUNUYAN (por cento universitario)

ETAPAS	TUPUNGATO	VIDAL	NOFAL	C DEL PLATA	ALGARROBO	EL ALAMO	LA PUNTILLA	FURNO	TUNUYAN
KM PARCIALES	8,70	4,30	2,10	8,80	3,90	4,40	2,60	2,40	3,90
KM TOTALES	8,70	13,00	15,10	23,90	27,80	32,20	34,80	37,20	41,10
Tupungato	35	35	55	70	100	100	115	115	115
Vidal		35	35	55	55	55	85	100	100
Nofal			35	35	55	55	55	70	100
C.del Plata				35	35	55	55	55	70
Algarrobo					35	35	55	55	55
El Alamo						35	35	55	55
La Puntilla							35	35	35
Furno								35	35
Tunuyan									35

Dr. Néstor L. Herrera Rodríguez
Sec. de Servicios Públicos
Gobierno de Mendoza



GOBIERNO DE MENDOZA
SECRETARÍA DE SERVICIOS PÚBLICOS

DECRETO N°: 13/2022

RESOLUCION N°: 005

ANEXO I (desde Fecha de Resolución al 30/06/2022)

TRANSPORTES GENERAL BARTOLOME MITRE S.R.L.
ZONA CENTRO - MEDIA DISTANCIA - GRUPO 850

866 K

Denominación: 866 K - TUPUNGATO - TUNUYAN (por Liniers)

ETAPAS	TUPUNGATO	VIDAL	NOFAL	C.DEL PLATA	ALGARROBO	EL ALAMO	LA PUNTILLA	FURNO	TUNUYAN
KM PARCIALES	8,10	4,30	2,10	8,80	3,90	4,40	2,60	2,40	3,90
KM TOTALES	8,10	12,40	14,50	23,30	27,20	31,60	34,20	36,60	40,50
Tupungato	35	35	55	70	100	100	115	115	115
Vidal		35	35	55	55	55	85	100	100
Nofal			35	35	55	55	55	70	100
C.del Plata				35	35	55	55	55	70
Algarrobo					35	35	55	55	55
El Alamo						35	35	55	55
La Puntilla							35	35	35
Furno								35	35
Tunuyan									35

Dr. Natalia L. Diana Rodríguez
Sec. de Servicios Públicos
Gobierno de Mendoza



GOBIERNO DE MENDOZA
SECRETARÍA DE SERVICIOS PÚBLICOS

DECRETO N°: 13/2022

RESOLUCIÓN N°:

005

ANEXO I (desde Fecha de Resolución al 30/06/2022)

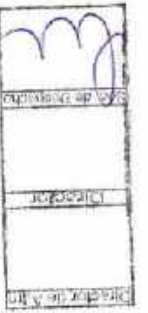
**TRANSPORTES GENERAL BARTOLOME MITRE S.R.L.
ZONA CENTRO - MEDIA DISTANCIA - GRUPO 850**

867 A

Denominación: 867 A - TUPUNGATO - TUNUYAN (por Dubois)

ETAPAS	TUPUNGATO	ARBOLEDA	DUBOIS	ESTACADA	ZAPATA	FURNO	TUNUYAN
KM PARCIALES	3,50	2,30	3,70	3,00	6,80	7,50	8,20
KM TOTALES	3,50	5,80	9,50	12,50	19,30	26,80	35,00
Tupungato	35	35	70	85	115	115	115
Arboleda		35	55	70	85	115	115
Dubois			35	55	70	70	85
Estacada				35	55	70	70
Zapata					35	35	55
Furno						35	35
Tunuyan							35

Dr. Natalio L. Miera Rodríguez
Sec. de Servicios Públicos
Gobierno de Mendoza



GOBIERNO DE MENDOZA
SECRETARÍA DE SERVICIOS PÚBLICOS

DECRETO N°: 13/2022


RESOLUCIÓN N°: 005

ANEXO I (desde Fecha de Resolución al 30/06/2022)

TRANSPORTES GENERAL BARTOLOME MITRE S.R.L.
ZONA CENTRO - MEDIA DISTANCIA - GRUPO 850
867 B
Denominación: 867 B - TUPUNGATO - TUPUNGATO (por Zampal - Dubois)

ETAPAS	TUPUNGATO	ARBOLEDA	IRIARTE	ZAMPAL	ESTACADA	DUBOIS
KM PARCIALES	9,00	8,60	3,50	3,70	6,00	3,70
KM TOTALES	9,00	17,60	21,10	24,80	30,80	34,50
Tupungato	35	35	55	55	85	
Arboleada		35	35	55	70	
Iriarte			35	55	70	70
Zampal				35	55	70
Estacada					35	55
Dubois						35

Dr. Natalio L. Niema Rodríguez
Sec. de Servicios Públicos
Gobierno de Mendoza

 Director de Adm.	Director	Director de Adm.
---	----------	------------------



GOBIERNO DE MENDOZA
SECRETARÍA DE SERVICIOS PÚBLICOS

DECRETO N°: 13/2022

RESOLUCIÓN N°:

005

ANEXO I (desde Fecha de Resolución al 30/06/2022)

TRANSPORTES GENERAL BARTOLOME MITRE S.R.L.
ZONA CENTRO - MEDIA DISTANCIA - GRUPO 850

867 C

Denominación: 867 C - TUPUNGATO - TUPUNGATO (por Dubois)

ETAPAS	TUPUNGATO	ARBOLEDA	DUBOIS
KM PARCIALES	10,50	5,20	7,40
KM TOTALES	10,50	15,70	23,10
Tupungato	35	35	70
Arboleda		35	56
Dubois			35

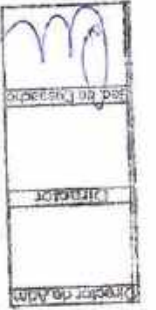
TRANSPORTES GENERAL BARTOLOME MITRE S.R.L.
ZONA CENTRO - MEDIA DISTANCIA - GRUPO 850

867 D

Denominación: 867 D - TUPUNGATO - TUNUYAN (por Zapata)

ETAPAS	TUPUNGATO
KM PARCIALES	35,00
KM TOTALES	35,00
Tupungato	170

Dr. Natalia L. Herrera Rodríguez
Sec. de Servicios Públicos
Gobierno de Mendoza



GOBIERNO DE MENDOZA
SECRETARÍA DE SERVICIOS PÚBLICOS

DECRETO N°: 13/2022

RESOLUCIÓN N°: 005

ANEXO I (desde fecha de Resolución al 30/06/2022)

TRANSPORTES GENERAL BARTOLOME MITRE S.R.L.
ZONA CENTRO - MEDIA DISTANCIA - GRUPO 850

867 E

Denominación: 867 E - TUPUNGATO - TUNUYAN (por Zampal)

ETAPAS	TUPUNGATO	ARBOLEDA	IRIARTE	ZAMPAL	ESTACADA	ZAPATA	FURNO	TUNUYAN
KM PARCIALES	3,50	2,30	2,60	3,70	2,00	6,80	7,50	8,20
KM TOTALES	3,50	5,80	8,40	12,10	14,10	20,90	28,40	36,60
Tupungato	35	35	55	70	85	115	115	115
Arbolada		35	35	55	70	85	85	100
Iriarte			35	55	70	70	70	85
Zampal				35	55	70	70	70
Estacada					35	55	35	55
Zapata						35	35	35
Furno							35	35
Tunuyan								35

Dr. Nahelio L. Mante Rodríguez
Sec. de Servicios Públicos
Gobierno de Mendoza

	Subdirector
	Director
	Asesor de Adm.



GOBIERNO DE MENDOZA
SECRETARÍA DE SERVICIOS PÚBLICOS

DECRETO N°: 13/2022
RESOLUCIÓN N°: 005

ANEXO I (desde fecha de resolución al 30/06/2022)

TRANSPORTES GENERAL BARTOLOME MITRE S.R.L.
ZONA CENTRO - MEDIA DISTANCIA - GRUPO 850
Denominación: 867 F - TUPUNGATO - TUPUNGATO (por Dubois - Zampal)

ETAPAS	TUPUNGATO	ARBOLEDA	IRIARTE	ZAMPAL	ESTACADA	DUBOIS
KM PARCIALES	9,00	8,50	3,50	3,70	8,00	3,70
KM TOTALES	9,00	17,50	21,10	24,80	30,80	34,50
Tupungato	35	35	55	70	85	
Arboleada		35	35	55	70	
Iriarte			35	55	70	70
Zampal				35	55	70
Estacada					35	55
Dubois						35

Dr. Natalia L. Herrera Rodríguez
Sec. de Servicios Públicos
Gobierno de Mendoza



GOBIERNO DE MENDOZA
SECRETARÍA DE SERVICIOS PÚBLICOS

DECRETO N°: 13/2022

RESOLUCIÓN N°: 005

ANEXO I (desde Fecha de Resolución al 30/06/2022)

TRANSPORTES GENERAL BARTOLOME MITRE S.R.L.
ZONA CENTRO - MEDIA DISTANCIA - GRUPO 850
867 G
Denominación: 867 G - TUPUNGATO - TUPUNGATO (por Iriarte)

ETAPAS	TUPUNGATO	ARBOLEDA	IRIARTE	ZAMPAL	ESTACADA	DUBOIS
KM PARCIALES	9,00	14,60	7,00	7,20	12,00	6,50
KM TOTALES	9,00	23,60	30,60	37,80	49,80	56,30
Tupungato	35	35	55	70	85	
Arboleda		35	35	55	70	
Iriarte			35	55	70	70
Zampal				35	50	70
Estacada					35	55
Dubois						35

Dr. Natalia L. Molina Rodríguez
Sec. de Servicios Públicos
Gobierno de Mendoza

Sup. de Asesoría	
Procedur. de Adm.	
Procedur.	



GOBIERNO DE MENDOZA
SECRETARÍA DE SERVICIOS PÚBLICOS

DECRETO N°: 13/2022
RESOLUCIÓN N°: 005

ANEXO I (desde Fecha de Resolución al 30/06/2022)


TRANSPORTES GENERAL BARTOLOME MITRE S.R.L.
ZONA CENTRO - MEDIA DISTANCIA - GRUPO 850
Denominación: 867 H - TUNUYAN - TUNUYAN (por colectora RN 40) **867 H**

ETAPAS	TUNUYAN	FURNO	ZAPATA
KM PARCIALES	7,00	24,70	7,80
KM TOTALES	7,00	31,70	39,50
Tunuyan	35	35	55
Furno		35	35
Zapata			35

TRANSPORTES GENERAL BARTOLOME MITRE S.R.L.
ZONA CENTRO - MEDIA DISTANCIA - GRUPO 850
Denominación: 867 I - TUNUYAN - TUNUYAN (por Zapata) **867 I**

ETAPAS	TUNUYAN	FURNO	ZAPATA
KM PARCIALES	7,00	20,70	7,80
KM TOTALES	7,00	27,70	35,50
Tunuyan	35	35	55
Furno		35	35
Zapata			35

Dr. Natalio L. Herrera Rodríguez
Sec. de Servicios Públicos
Gobierno de Mendoza



GOBIERNO DE MENDOZA
SECRETARÍA DE SERVICIOS PÚBLICOS

DECRETO N°: 13/2022
RESOLUCIÓN N°: 005

ANEXO I (desde Fecha de Resolución al 30/06/2022)


TRANSPORTES GENERAL BARTOLOME MITRE S.R.L.
ZONA CENTRO - MEDIA DISTANCIA - GRUPO 850

867 J

Denominación: 867 J - TUNUYAN - TUNUYAN (por harte)

ETAPAS	TUNUYAN	FURNO	ZAPATA	ESTACADA
KM PARCIALES	7,00	19,40	7,80	12,00
KM TOTALES	7,00	26,40	34,20	46,20
Tunuyan	35	35	55	70
Furno		35	35	55
Zapata			35	35
Estacada				35

Dra. Natalia L. Rama Rodríguez
Sec. de Servicios Públicos
Gobierno de Mendoza



GOBIERNO DE PARAGUAY
SECRETARÍA DE SERVICIOS PÚBLICOS

DECRETO N°: 13/2022
RESOLUCIÓN N°: 005

ANEXO I (desde Fecha de Resolución al 30/06/2022)

TRANSPORTES GENERAL BARTOLOME MITRE S.R.L.

ZONA CENTRO - MEDIA DISTANCIA - GRUPO 850

868 A

Denominación: 868 A - TUPUNGATO - TUNUYAN (por Barbero)

ETAPAS	TUPUNGATO	TRANSFORMADOR	C DEL PLATA	ALVARADO	BARBERO	STEINDL	LUGONES	EL ALAMO	LA PUNTILLA	FURNO	TUNUYAN
KM PARCIALES	5,80	2,40	7,10	11,50	5,80	3,40	2,60	3,10	2,60	2,40	3,80
KM TOTALES	6,80	8,20	15,30	26,80	32,70	36,10	38,70	41,80	44,40	46,80	50,60
Tupungato	35	55	70	85	115	125	155	170	185	185	185
Transformador		35		55	55	70	85	115	125	155	170
C. del Plata			35	35	55	55	55	85	115	125	155
Alvarado				35	35	55	55	70	80	115	125
Barbero					35	35	55	55	70	85	115
Steindl						35	35	55	55	70	85
Lugones							35	55	55	70	85
El Alamo								35	55	55	70
La Puntilla									35	35	35
Furno										35	35
Tunuyan											35

Dr. Natalio L. Mama Rodríguez
Sec. de Servicios Públicos
Gobierno de Mendoza



GOBIERNO DE MENDOZA
SECRETARÍA DE SERVICIOS PÚBLICOS

DECRETO N°: 13/2022

RESOLUCIÓN N°: 005

ANEXO I (desde Fecha de Resolución al 30/06/2022)

TRANSPORTES GENERAL BARTOLOME MITRE S.R.L.
ZONA CENTRO - MEDIA DISTANCIA - GRUPO 850 **868 B**

Denominación: 868 B - TUPUNGATO - TUPUNGATO (por Barbero)

ETAPAS	TUPUNGATO	TRANSFORMADOR	C. DEL PLATA	ALVARADO	BARBERO
KM PARCIALES	5,80	2,40	7,10	9,30	5,90
KM TOTALES	5,80	8,20	15,30	24,60	30,50
Tupungato	35	55	70	85	115
Transformador		35	55	55	55
C. del Plata			35	35	55
Alvarado				35	35
Barbero					35

Dr. Natalia L. María Rodríguez
Sec. de Servicios Públicos
Gobierno de Mendoza



GOBIERNO DE MENDOZA
SECRETARÍA DE SERVICIOS PÚBLICOS

DECRETO N°: 13/2022

RESOLUCIÓN N°: 005

ANEXO I (desde Fecha de Resolución al 30/06/2022)

TRANSPORTES GENERAL BARTOLOME MITRE S.R.L.
ZONA CENTRO - MEDIA DISTANCIA - GRUPO 850

Denominación: 868 C - TUNUYAN - TUNUYAN (por Alvarado)

868 C

ETAPAS	C. DEL PLATA	ALVARADO	BARBERO	STEINDL	LUGONES	EL ALAMO	LA PUNTILLA	FURNO	TUNUYAN
KM PARCIALES	7,10	9,30	5,90	2,40	2,60	3,10	2,90	2,40	3,80
KM TOTALES	7,10	16,40	22,30	24,70	27,30	30,40	33,00	35,40	39,20
C. del Plata	35	35	55	55	70	80	115	125	155
Alvarado		35	35	55	55	70	85	115	125
Barbero			35	35	55	55	70	85	115
Steindl				35	35	55	55	70	85
Lugones					35	35	55	55	70
El Alamo						35	35	55	55
La Puntilla							35	35	35
Furno								35	35
Tunuyan									35

Dr. Nahuel L. Hernández Rodríguez
Sec. de Servicios Públicos
Gobierno de Mendoza



GOBIERNO DE PARAGUAY
SECRETARÍA DE SERVICIOS PÚBLICOS

ANEXO I (desde Fecha de Resolución al 30/06/2022)

DECRETO N°: 13/2022
RESOLUCIÓN N°: 005

**TRANSPORTES GENERAL BARTOLOME MITRE S.R.L.
ZONA CENTRO - MEDIA DISTANCIA - GRUPO 850**

868 D

Denominación: 868 D - CORDON DEL PLATA - TUPUNGATO (por Alvarado)

ETAPAS	TUPUNGATO	TRANSFORMADOR	C.DEL PLATA	ALVARADO	BARBERO
KM PARCIALES	5,80	2,40	19,60	14,50	10,10
KM TOTALES	5,80	8,20	24,80	39,30	49,40
Tupungato	35	35	70	85	115
Transformador		35	55	55	70
C. del Plata			36	35	66
Alvarado				35	35
Barbero					35

Dr. Natalio L. Larrea Pacheco
Sec. de Servicios Públicos
Gobierno de Misiones



GOBIERNO DE MENDOZA
SECRETARÍA DE SERVICIOS PÚBLICOS

DECRETO N°: 13/2022

RESOLUCIÓN N°: 005

ANEXO I (desde fecha de Resolución al 30/06/2022)

TRANSPORTES GENERAL BARTOLOME MITRE S.R.L.
ZONA CENTRO - MEDIA DISTANCIA - GRUPO 860 **869 A**

Denominación: 869 A - TUPUNGATO -TUPUNGATO (por Villa Basillas)

ETAPAS	TUPUNGATO	SAN JOSE	V.BASTIAS
KM PARCIALES	4,00	3,00	4,70
KM TOTALES	4,00	7,00	11,70
Tupungato	35	55	70
San Jose		95	35
Villa Basillas			35

TRANSPORTES GENERAL BARTOLOME MITRE S.R.L.
ZONA CENTRO - MEDIA DISTANCIA - GRUPO 860 **869 B**

Denominación: 869 B - TUPUNGATO - TUPUNGATO (por San Jose)

ETAPAS	TUPUNGATO	SAN JOSE	V.BASTIAS
KM PARCIALES	4,00	3,00	4,70
KM TOTALES	4,00	7,00	11,70
Tupungato	35	55	70
San Jose		35	35
Villa Basillas			35

Dr. Mariano L. Medina Rodríguez
Sec. de Servicios Públicos
Gobierno de Mendoza

 Sec. de Inspección	Presidencia	Presidencia de Adm.
---	-------------	---------------------



GOBIERNO DE MENDOZA
SECRETARÍA DE SERVICIOS PÚBLICOS

DECRETO N°: 13/2022

RESOLUCIÓN N°: 005

ANEXO I (desde Fecha de Resolución al 30/06/2022)

TRANSPORTES GENERAL BARTOLOME MITRE S.R.L.

ZONA CENTRO - MEDIA DISTANCIA - GRUPO 850 869 C

Denominación: 869 C - TUPUNGATO - TUPUNGATO (Loteo Bigolotti)

ETAPAS	TUPUNGATO	V.BASTIAS
KM PARCIALES	4,10	6,40
KM TOTALES	4,10	10,50
Tupungato	35	70
Villa Bastias		35

TRANSPORTES GENERAL BARTOLOME MITRE S.R.L.

ZONA CENTRO - MEDIA DISTANCIA - GRUPO 850 869 D

Denominación: 869 D - TUPUNGATO - TUPUNGATO (Loteo Moyano)

ETAPAS	TUPUNGATO	V.BASTIAS
KM PARCIALES	4,10	6,60
KM TOTALES	4,10	10,70
Tupungato	35	70
Villa Bastias		35

Dr. Natalia L. Norma Rodríguez
Sec. de Servicios Públicos
Gobierno de Mendoza

Director de Adm.
Director
Sec. de Transporte



GOBIERNO DE MENDOZA
SECRETARÍA DE SERVICIOS PÚBLICOS

DECRETO N°: 13/2022

RESOLUCIÓN N°: 005

ANEXO I (desde Fecha de Resolución al 30/06/2022)

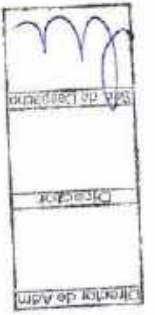
TRANSPORTES GENERAL BARTOLOME MITRE S.R.L.
ZONA CENTRO - MEDIA DISTANCIA - GRUPO 850 **869 E**
 Denominación: 869 E - TUPUNGATO - TUPUNGATO (por Filippini)

ETAPAS	TUPUNGATO	SAN JOSE	V.BASTIAS
KM PARCIALES	4,10	3,80	6,10
KM TOTALES	4,10	7,90	14,00
Tupungato	35	55	70
San Jose		35	35
Villa Bastias			35

TRANSPORTES GENERAL BARTOLOME MITRE S.R.L.
ZONA CENTRO - MEDIA DISTANCIA - GRUPO 850 **869 F**
 Denominación: 869 F - TUPUNGATO - TUPUNGATO (por Atamisque)

ETAPAS	TUPUNGATO	V.BASTIAS
KM PARCIALES	7,30	10,20
KM TOTALES	7,30	17,50
Tupungato	35	70
Villa Bastias		35

Dr. Marcelo L. Sierra Rodríguez
 Sec. de Ser. Públicos
 Gobierno de Mendoza



GOBIERNO DE MENDOZA
SECRETARÍA DE SERVICIOS PÚBLICOS

DECRETO N°: 13/2022

RESOLUCIÓN N°:

005

ANEXO I (desde Fecha de Resolución al 30/06/2022)

TRANSPORTES GENERAL BARTOLOME MITRE S.R.L.
ZONA CENTRO - MEDIA DISTANCIA - GRUPO 850

869 G

Denominación: 869 G - TUPUNGATO - TUPUNGATO (por Ahumada)

ETAPAS	TUPUNGATO	V.BASTIAS
KM PARCIALES	7,90	10,20
KM TOTALES	7,90	18,10
Tupungato	35	70
Villa Bastias		35

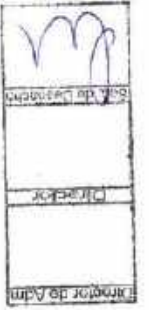
TRANSPORTES GENERAL BARTOLOME MITRE S.R.L.
ZONA CENTRO - MEDIA DISTANCIA - GRUPO 850

869 H

Denominación: 869 H - TUPUNGATO - TUPUNGATO (por Ancon - San Jose)

ETAPAS	TUPUNGATO	SAN JOSE	V.BASTIAS	EST. ANCON
KM PARCIALES	4,70	3,10	5,90	2,90
KM TOTALES	4,70	7,80	13,70	16,30
Tupungato	35	55	70	85
San Jose		35	35	55
Villa Bastias			35	35
Est. Ancon				35

Dr. Natalia L. Hanna Rodríguez
Sec. de Servicios Públicos
Gobierno de Mendoza



GOBIERNO DE MENDOZA
SECRETARÍA DE SERVICIOS PÚBLICOS

DECRETO N°: 13/2022

RESOLUCIÓN N°:

005

ANEXO I (desde Fecha de Resolución al 30/06/2022)

TRANSPORTES GENERAL BARTOLOME MITRE S.R.L.
ZONA CENTRO - MEDIA DISTANCIA - GRUPO 850

869 J

Denominación: 869 I - TUPUNGATO - TUPUNGATO (por Ancon y Vicente Gil)

ETAPAS	TUPUNGATO	SAN JOSE	V.BASTIAS	EST. ANCON
KM PARCIALES	4,70	2,10	2,60	2,70
KM TOTALES	4,70	6,80	9,40	12,10
Tupungato	35	55	70	85
San Jose		35	35	55
Villa Bastias			35	35
Est. Ancon				35


TRANSPORTES GENERAL BARTOLOME MITRE S.R.L.
ZONA CENTRO - MEDIA DISTANCIA - GRUPO 850

869 J

Denominación: 869 J - TUPUNGATO - TUPUNGATO (por calle Real)

ETAPAS	TUPUNGATO	EL PERAL	EST. VILA
KM PARCIALES	3,10	3,00	2,60
KM TOTALES	3,10	6,10	8,90
Tupungato	35	55	70
El Peral		35	55
Estancia Vila			35

Dr. Natalio L. Norma Rodríguez
Sec. de Servicios Públicos
Gobierno de Mendoza



GOBIERNO DE MENDOZA
SECRETARÍA DE SERVICIOS PÚBLICOS

DECRETO N°: 13/2022

RESOLUCIÓN N°:

005

ANEXO I (desde Fecha de Resolución al 30/06/2022)

TRANSPORTES GENERAL BARTOLOME MITRE S.R.L.

ZONA CENTRO - MEDIA DISTANCIA - GRUPO 850

869 K

Denominación: 869 K - TUPUNGATO - TUPUNGATO (por calle La Costa)

ETAPAS	TUPUNGATO	EL PERAL	EST. VILA
KM PARCIALES	4,10	3,30	2,80
KM TOTALES	4,10	7,40	10,20
Tupungato	35	55	70
El Peral		35	55
Estancia Vila			35

TRANSPORTES GENERAL BARTOLOME MITRE S.R.L.

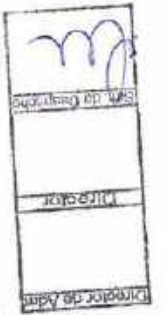
ZONA CENTRO - MEDIA DISTANCIA - GRUPO 850

869 L

Denominación: 869 L - TUPUNGATO - TUPUNGATO (por Centro Universitario)

ETAPAS	TUPUNGATO
KM PARCIALES	10,50
KM TOTALES	10,50
Tupungato	35

Dr. Katello L. Mena Rodríguez
Sec. de Servicios Públicos
Gobierno de Mendoza



GOBIERNO DE MENDOZA
SECRETARÍA DE SERVICIOS PÚBLICOS

DECRETO N°: 13/2022

RESOLUCIÓN N°: 005

ANEXO I (desde Fecha de Resolución al 30/06/2022)

TRANSPORTES GENERAL BARTOLOME MITRE S.R.L.
ZONA CENTRO - MEDIA DISTANCIA - GRUPO 850

869 M

Denominación: 869 M - TUPUNGATO - TUPUNGATO (por B° Aeroclub)

ETAPAS	TUPUNGATO
KM PARCIALES	9,60
KM TOTALES	9,60
Tupungato	35

TRANSPORTES GENERAL BARTOLOME MITRE S.R.L.
ZONA CENTRO - MEDIA DISTANCIA - GRUPO 850

869 N

Denominación: 869 N - TUPUNGATO - TUPUNGATO (por B° Jardín del Valle)

ETAPAS	TUPUNGATO
KM PARCIALES	8,90
KM TOTALES	8,90
Tupungato	35

Dr. Natalia L. Maena Rodríguez
Sep. de Servicios Públicos
Gobierno de Mendoza



GOBIERNO DE MENDOZA
SECRETARÍA DE SERVICIOS PÚBLICOS

DECRETO N°: 13/2022

RESOLUCIÓN N°: 005

ANEXO I (desde Fecha de Resolución al 30/06/2022)

**TRANSPORTES GENERAL BARTOLOME MITRE S.R.L.
ZONA CENTRO - MEDIA DISTANCIA - GRUPO 850**

870 A

Denominación: 870 A - TUPUNGATO - EUGENIO BUSTOS (por Corredor Productivo)

ETAPAS	TUPUNGATO	VIDAL	NOFAL	C. DEL PLATA	ALVARADO	BARBERO	VILLA SECA	LOS SAUCES	VISTAS FLORES	C LOS ANDES	CONSULTA	SAN CARLOS	E. BUSTOS
KM PARCIALES	5,80	4,30	2,10	9,70	4,30	5,40	5,20	4,80	8,20	9,40	11,40	4,80	2,40
KM TOTALES	5,80	10,10	12,20	21,90	26,20	31,80	36,80	41,80	49,80	59,20	70,80	75,40	77,80
Tupungato	35	35	55	70	85	100	115	125	140	155	185	210	240
Vidal		35	35	55	55	85	85	95	115	115	155	185	195
Notal			35	35	55	70	70	85	85	115	140	185	185
C. del Plata				35	35	55	70	70	95	85	125	140	155
Alvarado					35	35	55	70	70	85	115	125	140
Barbero						35	55	55	70	70	115	115	125
Villa Seca							35	55	55	85	85	115	115
Los Sauces								35	85	85	85	85	115
Vista Flores									35	35	70	70	85
Campo los Andes										35	35	35	55
La Consulta											35	35	55
San Carlos												35	35
Eugenio Bustos													35

Dr. Rafael L. Niemi Rodríguez
Sec. de Servicios Públicos
Gobierno de Mendoza



GOBIERNO DE MENDOZA
SECRETARÍA DE SERVICIOS PÚBLICOS

ANEXO I (desde Fecha de Resolución al 30/06/2022)

TRANSPORTES GENERAL BARTOLOME MITRE S.R.L.
ZONA CENTRO - MEDIA DISTANCIA - GRUPO 850

Denominación: 870 B - TUPUNGATO - EUGENIO BUSTOS (por Centro Universitario)

870 B

ETAPAS	TUPUNGATO	VIDAL	NOFAL	C. DEL PLATA	ALVARADO	BARBERO	VILLA SECA	LOS SAUCES	VISTAS FLORES	C. LOS ANDES	CONSULTA	SAN CARLOS	E. BUSTOS
KM PARCIALES	10,00	4,30	2,10	9,70	4,30	5,40	5,20	4,80	8,20	9,40	11,40	4,80	2,40
KM TOTALES	10,00	14,30	16,40	26,10	30,40	36,80	41,00	45,80	54,00	63,40	74,80	79,60	82,00
Tupungato	35	35	55	70	85	100	115	125	140	155	185	210	240
VIDAL		35	36	55	66	85	85	85	115	115	155	195	195
Nofal			36	35	55	70	70	85	85	115	140	195	195
C. del Plata				35	35	55	70	70	85	85	125	140	140
Alvarado					35	35	55	70	70	85	115	125	125
Barbero						35	55	55	70	70	115	115	125
Villa Secca							35	55	55	85	85	135	115
Los Sauces								35	35	95	85	85	115
Villa Flores									35	35	55	85	100
Campo los Andes										35	35	70	95
LA CONSULTA											35	85	55
San Carlos												35	35
Eugenio Bustos													35

M. Natalia L. Norma Rodríguez
Sec. de Servicios Públicos
Gobierno de Mendoza

DECRETO N°: 13/2022
RESOLUCIÓN N°: 005



Gobierno de Mendoza
SECRETARÍA DE SERVICIOS PÚBLICOS

DECRETO N°: 13/2022

RESOLUCIÓN N°:

005

ANEXO I (desde Fecha de Resolución al 30/06/2022)

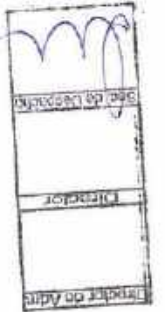
**TRANSPORTES GENERAL BARTOLOME MITRE S.R.L.
ZONA CENTRO - MEDIA DISTANCIA - GRUPO 850**

870 C

Denominación: 870 C - CORDON DEL PLATA - CAMPO DE LOS ANDES

ETAPAS	C. DEL PLATA	ALVARADO	BARBERO	VILLA SECA	LOS SAUCES	VISTAS FLORES	C LOS ANDES
KM PARCIALES	4,10	4,30	3,00	5,20	4,80	8,20	7,40
KM TOTALES	4,10	8,40	11,40	16,60	21,40	29,60	37,00
C. del Plata	35	35	55	70	70	85	85
Alvarado		35	35	55	70	70	85
Barbero			35	55	55	70	70
Villa Seca				35	55	55	55
Los Sauces					35	35	55
Vista Flores						35	35
Campo los Andes							35

Dr. Natalia L. Niema Rodríguez
Sec. de Servicios Públicos
Gobierno de Mendoza



Gobierno de Mendoza
SECRETARÍA DE SERVICIOS PÚBLICOS

DECRETO N°: 13/2022
RESOLUCIÓN N°: 005


ANEXO I (desde fecha de Resolución al 30/06/2022)

**TRANSPORTES GENERAL BARTOLOME MITRE S.R.L.
ZONA CENTRO - MEDIA DISTANCIA - GRUPO 850**

Denominación: 870 D - BARBERO - CAMPO DE LOS ANDES

ETAPAS	BARBERO	VILLA SECA	LOS SAUCES	VISTAS FLORES	C LOS ANDES
KM PARCIALES	3,00	5,20	4,80	8,20	7,20
KM TOTALES	3,00	8,20	13,00	21,20	28,40
Barbero	35	55	55	70	85
Villa Seca		35	55	55	55
Los Sauces			35	35	55
Vista Flores				35	35
Campo los Andes					35

Dr. Natalio L. Menes Rodríguez
Sec. de Servicios Públicos
Gobierno de Mendoza



Director de Adm.	Director	Sec. de Despacho
------------------	----------	------------------



GOBIERNO DE MENDOZA
SECRETARÍA DE SERVICIOS PÚBLICOS

DECRETO N°: 13/2022

RESOLUCIÓN N°: 005

ANEXO I (desde Fecha de Resolución al 30/06/2022)

TRANSPORTES GENERAL BARTOLOME MITRE S.R.L.
ZONA CENTRO - MEDIA DISTANCIA - GRUPO 850

871 A

Denominación: 871 A - TUPUNGATO - TUPUNGATO (por El Peral)

ETAPAS	TUPUNGATO	BDGA. SERGI	RIM 11	EL PERAL
KM PARCIALES	3,80	2,30	2,10	3,90
KM TOTALES	3,80	6,10	8,20	11,90
Tupungato	35	35	35	55
Bodega Sergi		35	35	35
RIM 11			35	35
El Peral				35

Dr. Matelio L. Niema Rodríguez
Gec. de Servicios Públicos
Gobierno de Mendoza



GOBIERNO DE URUGUAY
ADMINISTRACIÓN DE SERVICIOS PÚBLICOS

DECRETO N°: 13/2022


RESOLUCIÓN N°:


005

ANEXO II (desde el 01/07/2022)

PRESTACIONES S.A.

GRUPO 300




Dr. Fernando L. Martín Rodríguez
Sec. de Servicios Públicos
Gobierno de Mendoza



GOBIERNO DE MENDOZA
SECRETARÍA DE SERVICIOS PÚBLICOS

DECRETO N°: 13/2022

RESOLUCIÓN N°:

005

ANEXO II (desde el 01/07/2022)

PRESTACIONES S.A. GRUPO 300

Denominación: 301 - COSTA DE ARAUJO - MENDOZA POR R.P. N° 24

301

ETAPAS	MENDOZA	COLONIA SEGURA	KUM 16	LA PERA	EL CHILCAL	LAVALLE	CHANARES	PARAMILLO EL CARMEN TRAVINERA	COSTA DE ARAUJO	COLONIA ESTRELLA	GUSTAVO ANDRES	EL 15	ASUNCIÓN
KM. PARQUEES	0,0	15,0	4,0	3,0	6,8	7,3	6,0	6,5	7,5	6,8	11,0	2,0	14,0
KM. RECORRIDOS	0,0	16,0	10,0	22,0	20,8	30,1	42,1	46,6	56,1	61,5	72,1	74,5	88,1
Mendoza	40	90	55	62	80	116	120	145	180	160	180	180	190
Coberta Segura		40	90	50	55	65	90	115	120	145	180	180	180
Hilman 18			40	40	50	65	80	90	115	120	145	145	145
(Km 12 etc Lavalle)													
La Pesca													
(Domo La Bega etc Lavalle)													
Chilcal													
(C. Lavalle y P. Bombal)													
Levalle (Plaza de Lavalle)													
Chaveses													
(C. de Araujo y Fca. Oñina)													
El Carmen, Paratiki, Traqueles (S. Luis, Mendoza y Mendoza)													
Costa de Araujo													
(C. de Araujo y Fca. Loma)													
Dolina Estrella													
Guillermo Andes													
El 15													
Asunción													

009

Dr. Natalia L. Noguez
Sec. de Servicios Públicos
Gobierno de Mendoza



GOBIERNO DE MENDOZA
SECRETARÍA DE SERVICIOS PÚBLICOS

DECRETO N°: 13/2022

RESOLUCIÓN N°:

005

ANEXO II (desde el 01/07/2022)

PRESTACIONES S.A. GRUPO 300

302

Denominación: 302 - EXPRESO. COSTA DE ARAUJO - LAVALLE - MENDOZA
(POR TIRASSO Y HOSPITAL H. NOTTI)

ETAPAS	MENDOZA	COLONIA SEGOVIA	KM 18	LA PEGA	EL CHILCAL	LAVALLE	CHAÑARES	PARAMILLO EL CARMEN TRANQUERA	COSTA DE ARAUJO
KM. PARCIALES	0,0	15,0	4,0	3,0	6,8	7,3	6,0	6,5	7,5
KM. RECORRIDOS	0,0	15,0	19,0	22,0	28,8	36,1	42,1	48,6	56,1
Mendoza	40	50	55	56	80	115	120	145	160
Colonia Segovia		40	50	50	55	65	90	115	120
Kilometro 16 (Km 16 s/C. Lavalle)			40	40	50	55	80	90	116
La Pega (Correo La Pega s/C. Lavalle)				40	40	55	55	90	115
Chilcal (C. Lavalle y P. Bombel)					40	40	55	80	90
Lavalle (Plaza de Lavalle)						40	40	55	80
Chañares (C. de Araujo y Fca. Orfila)							40	40	55
El Carmen, Pararillo, Tranquera (S. Luis, Morán y Urquiza)								40	50
Costa de Araujo (C.de Araujo y Fca. Telera)									40

Dr. Natalia L. Sierra Rodríguez
Sec. de Servicios Públicos
Gobierno de Mendoza



GOBIERNO DE MENDOZA
SECRETARÍA DE SERVICIOS PÚBLICOS

DECRETO N° : 13/2022

RESOLUCIÓN N° : 005


ANEXO II (desde el 01/07/2022)

PRESTACIONES S.A. GRUPO 300 **303**

Denominación : 303 - LOCAL: LAVALLE - EL VERGEL

ETAPAS	ESC. LAS VIOLETAS	ARROYO REYES	LAVALLE
KM. PARCIALES	0,0	8,9	3,7
KM. RECORRIDOS	0,0	8,9	12,7
Esc. Las Violetas	40	40	55
Arroyo Reyes		40	40
Lavalle			40

Dr. Rafael L. Maza Rodríguez
Sec. de Servicios Públicos
Gobierno de Mendoza



GOBIERNO DE HEREDIA
SECRETARÍA DE SERVICIOS PÚBLICOS

ANEXO II (desde el 01/07/2022)

DECRETO N°: 13/2022

RESOLUCIÓN N°:

005

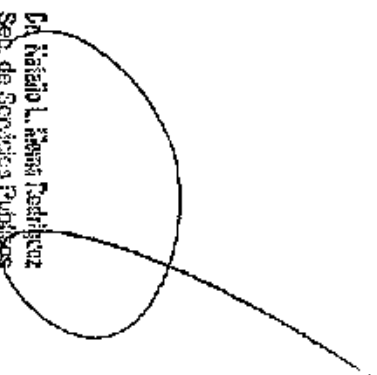
PRESTACIONES S.A. GRUPO 300

304

Denominación: 304 - LAVALLE - COSTA DE ARAUJO (POR EL CARMEN)

ETAPAS	LAVALLE	CHANARES	PARAMILLO EL CARMEN TRANQUERA	COSTA DE ARAUJO
KM. PARCALES	0,0	8,0	6,5	7,5
KM. RECORRIDOS	0,0	8,0	12,5	20,0
Lavalle (Piazza de Lavalle)	40	40	55	80
Chanares (C. a C. de Araujo y Fca. Omita)		40	40	55
El Carmen - Paramillo - Tranquera (S. Luis, C. Morón y Unzuza)			40	40
Costa de Araujo (C. a C. de Araujo y Fca. Telera)				40

Dr. Nicolás L. Arias Rodríguez
Sec. de Servicios Públicos
Gobierno de Heredia





GOBIERNO DE MENDOZA
SECRETARÍA DE SERVICIOS PÚBLICOS

DECRETO N° : 13/2022

RESOLUCIÓN N° : 005

ANEXO II (desde el 01/07/2022)

PRESTACIONES S.A. GRUPO 300

305

Denominación: 305 - LAVALLE - COLONIA ITALIA

ETAPAS	LAVALLE	ALTO DEL OLVIDO	SAN FRANCISCO CMA, ITALIA
KM. PARCIALES	0,0	6,0	10,5
KM. RECORRIDOS	0,0	6,0	10,5
<small>Lavalle</small> (San Martín y Callejon Albino)	40	40	55
Alto del Olvido		40	55
Colonia San Francisco			40

Dr. Natalia Lorena Rodríguez
Sec. de Servicios Públicos
Gobierno de Mendoza



GOBIERNO DE MENDOZA
SECRETARÍA DE SERVICIOS PÚBLICOS

DECRETO N°: 13/2022

RESOLUCIÓN N°: 005

ANEXO II (desde el 01/07/2022)

PRESTACIONES S.A. GRUPO 300

306

Denominación: 306 - LAVALLE - SAN FRANCISCO - OSCAR MENDOZA
FINCA INSÚA - JOCOLÍ

ETAPAS	LAVALLE	S. FRANCISCO O. MENDOZA FCA. INSÚA	JOCOLÍ
KM. PARCIALES	0,0	11,0	11,6
KM. RECORRIDOS	0,0	11,0	22,5
Lavalle (San Martín y Callejón Albino)	40	55	90
Colonia San Francisco		40	55
Jocolí			40

Dr. Natalia L. María Rodríguez
Sec. de Servicios Públicos
Gobierno de Mendoza

Handwritten signature in a box.



GOBIERNO DE PARAGUAY
SECRETARÍA DE SERVICIOS PÚBLICOS

DECRETO N°: 13/2022

RESOLUCIÓN N°: 005

ANEXO II (desde el 01/07/2022)

PRESTACIONES S.A. GRUPO 300

307

Denominación: 307 - COSTA DE ARAUJO - GUSTAVO ANDRÉ.
APERTURA EL QUINCE Y ASUNCIÓN

ETAPAS	COSTA DE ARAUJO	COLONIA ESTRELLA	GUSTAVO ANDRÉ	EL QUINCE	ASUNCIÓN
KM. PARCIALES	0,0	5,0	11,0	2,0	14,0
KM. RECORRIDOS	0,0	5,0	16,0	16,0	32,0
Costa de Araujo (C & C. de Araujo y Fca. Tejera)	40	40	55	55	55
Colonia Estrella (Cortaderas y Rodríguez)		40	40	40	50
Gustavo André (Moyano y Rodríguez)			40	40	40
El Quince (Finca El Quince)				40	40
Nueva Calibania (R. PDM. 41 y Itaipava)					40

Handwritten signature of Dr. Natalia L. Mansueti Rodríguez

Dr. Natalia L. Mansueti Rodríguez
Sec. de Servicios Públicos
Gobierno de Paraguay



GOBIERNO DE MENDOZA
SECRETARÍA DE SERVICIOS PÚBLICOS

DECRETO N°: 13/2022

RESOLUCIÓN N°:

005

ANEXO II (desde el 01/07/2022)

PRESTACIONES S.A. GRUPO 300

Denominación: 308 - COSTA DE ARAUJO - MENDOZA (POR HOSPITAL H. NOTTI)

308

ETAPAS	MENDOZA	COLONIA SEGOVIA	KM 16	LA PEGA	EL CHILCAL	LAVALLE	CHAÑARES	PARAMILLO EL CARMEN TRANQUERA	COSTA DE ARAUJO
KM. PARCIALES	0,0	15,0	4,0	3,0	6,8	7,3	6,0	6,5	7,5
KM. RECORRIDOS	0,0	15,0	19,0	22,0	28,8	36,1	42,1	48,6	56,1
Mendoza	40	50	55	55	80	115	120	145	160
Colonia Segovia		40	50	50	55	65	90	115	120
Kilometro 16 (Km 16 s/C. a Lavalle)			40	40	50	55	80	90	115
LA PEGA (Correo La Pega s/C. a Lavalle)				40	40	55	55	90	115
El Chilcal (C. a Lavalle y P. Bombal)					40	40	55	80	90
Lavalle (Plaza de Lavalle)						40	40	55	80
Chañares (C. de Araujo y Fca. Orfía)							40	40	55
El Carmen, Paramillo, Tranquera (S. Luis, Morón y Urquiza)								40	50
Costa de Araujo (C.de Araujo y Fca. Tierra)									40

Dr. Natalio L. Menes Rodríguez
Secretario de Servicios Públicos
Gobierno de Mendoza



GOBIERNO DE HONDURRA
 DEPARTAMENTO DE SERVICIOS PUBLICOS

DECRETO N° : 13/2022
 RESOLUCION N° : 005

ANEXO II (desde el 01/07/2022)

PRESTACIONES S.A. GRUPO 300

309

Denominación: 308 - COSTA DE ARAUJO - NUEVA CALIFORNIA
 (CIRCUITO CHICO)

ETAPAS	COSTA DE ARAUJO	NUEVA CALIFORNIA
KM. PARCIALES	0,0	15,0
KM. RECORRIDOS	0,0	14,0
Costa de Araujo (C. a. S. de Araujo y Eca. Tejeira) Nueva California (R. Prov. 41 y Tejeira)	40	55
		40

Dr. Natalia L. Medina Rodríguez
 Sec. de Servicios Públicos
 Gobierno de Honduras



GOBIERNO DE MENDOZA
SECRETARÍA DE SERVICIOS PÚBLICOS

DECRETO N°: 13/2022
RESOLUCIÓN N°: 005

ANEXO II (desde el 01/07/2022)

PRESTACIONES S.A. GRUPO 300

310

**Denominación: 310 - COSTA DE ARAUJO - NUEVA CALIFORNIA
(CIRCUITO GRANDE)**

ETAPAS	COSTA DE ARAUJO	NUEVA CALIFORNIA
KM. PARCIALES	0,0	17,3
KM. RECORRIDOS	0,0	17,3
Costa de Araujo (C. a C. de Araujo y Fca. Tejera)	40	56
Nueva California (R. Prov. 41 y Talavera)		40

Dr. Natalia L. Niemi Rodríguez
Sec. de Servicios Públicos
Gobierno de Mendoza



GOBIERNO DE MENDOZA
SECRETARÍA DE SERVICIOS PÚBLICOS

DECRETO N°: 13/2022
RESOLUCIÓN N°: 005

ANEXO II (desde el 01/07/2022)

PRESTACIONES S.A. GRUPO 300

311

Denominación: 311 - NUEVA CALIFORNIA - TRES PORTENAS

ETAPAS	COSTA DE ARAUJO	NUEVA CALIFORNIA	EL CENTRAL	TRES PORTENAS
KM. PARCIALES	0,0	15,0	5,0	5,0
KM. RECORRIDOS	0,0	15,0	20,0	25,0
Costa de Araujo (C. a C. de Araujo y Fca. Tierra)	40	55	80	90
Nueva California (R. Prov. 41 y Talavera)		40	50	55
El Central			40	40
Tres Portenas				40

Dr. Natalia L. Miems Rodríguez
Sec. de Servicios Públicos
Gobierno de Mendoza



Handwritten signature and stamp area.



GOBIERNO DE PARAGUAY
SECRETARÍA DE SERVICIOS PÚBLICOS

DECRETO N°: 13/2022

RESOLUCIÓN N°: 005

ANEXO II (desde el 01/07/2022)

PRESTACIONES S.A. GRUPO 300

312

Denominación: 312 - LAVALLE - PARAMILLO.

ETAPAS	LAVALLE	CHIAFARES	EL CARBUEN PARAMILLO TRANQUILERA
KM. PARCIALES	0,0	8,0	8,8
KM. RECORRIDOS	0,0	8,0	12,8
Lavalle (Plaza Lavalle)	40	40	55
Chiafares (C. a C. de Arzajo y Fca. Orilla)		40	95
El Carmen, Paramillo, Tranquierra (S. LUIS, S. MORÓN y Urculiza)			40

Dr. Helelio L. Niemi Rodríguez
Sec. de Servicios Públicos
Gobierno de Misiones

Handwritten signature of Dr. Helelio L. Niemi Rodríguez.



GOBIERNO DE MENDOZA
SECRETARÍA DE SERVICIOS PÚBLICOS

DECRETO N°: 13/2022

RESOLUCIÓN N°: 005

ANEXO II (desde el 01/07/2022)


PRESTACIONES S.A. GRUPO 300

313

Denominación: 313 - COSTA DE ARAUJO - LA BAJADA

ETAPAS	COSTA DE ARAUJO	LA BAJADA
KM. PARCIALES	0,0	16,0
KM. RECORRIDOS	0,0	16,0
Costa de Araujo	40	40
La Bajada		40

Dr. Metello L. Mena Rodríguez
Sec. de Servicios Públicos
Gobierno de Mendoza



GOBIERNO DE COSTA RICA
SECRETARÍA DE SERVICIOS PÚBLICOS

DECRETO N°: 13/2022

RESOLUCIÓN N°: 005

ANEXO II (desde el 01/07/2022)

PRESTACIONES S.A. GRUPO 300 **314**
Denominación: 314 - COSTA DE ARAUJO - FINCA WILLIAMS

ETAPAS	COSTA DE ARAUJO	FINCA WILLIAMS
KM. PARCIALES	0,0	14,0
KM. RECORRIDOS	0,0	14,0
Costa de Araujo (C. a C. de Araujo y Fca. Tejera)	40	33
Finca Williams		40

Dr. Nestor L. Herrera Rodríguez
Sec. de Servicios Públicos
Gobierno de Heredia



GOBIERNO DE MENDOZA
SECRETARÍA DE SERVICIOS PÚBLICOS

DECRETO N°: 13/2022
RESOLUCIÓN N°: 005

ANEXO II (desde el 01/07/2022)

PRESTACIONES S.A. GRUPO 300

Denominación: 315 - LAVALLE - MENDOZA POR R.N. N° 40.
APERTURAS POR EL PASTAL Y MOYANO

315

ETAPAS	MENDOZA	LA CUYANITA	SAN RAMÓN	ESCUELA N° 51	KILOMETRO 30	LAVALLE	ALTO DEL OLVIDO	TRES DE MAYO	SQUAZINI	ANDACOLLO	CROCO	JOCOLI	K 58
KM. PARCIALES	0,0	20,0	2,0	5,0	3,0	10,0	5,0	7,0	5,0	5,0			
KM. RECORRIDOS	0,0	20,0	22,0	27,0	30,0	40,0	45,0	53,0	58,0	58,0	62,0	65,0	75,0
Mendoza	40	55	56	80	115	115	120	120	120	120	120	120	145
(Avenida Córdoba y Domingo La Cuyanita (Caril Viejo y Ruta 40)		40	40	40	55	80	115	115	115	115	115	115	120
San Ramón y Ruta 40			40	40	55	55	80	115	115	115	115	115	120
Escuela Nacional 51 y Ruta 40				40	40	55	55	90	115	115	115	115	120
Kilometro 30 y Ruta 40					40	55	55	90	90	115	115	115	120
Lavalle (San Martín y Callejón Albino)						40	40	55	55	55	55	80	115
Alto del Olvido							40	40	55	55	55	80	80
Tres de Mayo								40	55	55	55	80	80
Squachi									40	55	55	80	80
Andacollo										40	40	65	65
Croco											40	40	40
Jocoli												40	40
El 58													40

Jr. Natalia L. Arena Rodríguez
Sec. de Servicios Públicos
Gobierno de Mendoza

Handwritten signature in a box.



GOBIERNO DE PARAGUAY
SECRETARÍA DE SERVICIOS PÚBLICOS

DECRETO N°: 13/2022

RESOLUCIÓN N°: 005

ANEXO II (desde el 01/07/2022)

PRESTACIONES S.A. GRUPO 300

316

Denominación: 316 LAVALLE - B° LA COLMENA

ETAPAS	LAVALLE	BARRO LA COLMENA
KM. PARCIALES	0,0	9,0
KM. RECORRIDOS	0,0	9,0
Lavalle (Plaza de Lavalle)	40	40
Santo La Colmena		40

Dr. Natalio L. Mena Rodríguez
Sec. de Servicios Públicos
Gobierno de Mendoza

Handwritten signature and stamp area.



GOBIERNO DE MENDOZA
SECRETARÍA DE SERVICIOS PÚBLICOS

DECRETO N°: 13/2022
RESOLUCIÓN N°: 005

ANEXO II (desde el 01/07/2022)

PRESTACIONES S.A. GRUPO 300


Denominación: 317 - EXPRESO LAVALLE - MENDOZA

317

ETAPAS	MENDOZA	LA CUYANITA	SAN RAMÓN	ESCUELA N° 51	KILOMETRO 30	LAVALLE
KM. PARCIALES	0,0	20,0	2,0	5,0	3,0	10,0
KM. RECORRIDOS	0,0	19,8	21,8	26,8	29,8	39,8
Mendoza (Álvarez Candarco y Dorrego)	40	55	55	80	115	115
La Cuyanita (Carril Viejo y Ruta 40)		40	40	40	55	80
San Ramón y Ruta 40			40	40	55	55
Escuela Nacional 51 y Ruta 40				40	40	55
Kilometro 30 y Ruta 40					40	55
Lavalle (San Martín y Callejón Alhino)						40

Mrs. María L. María Rodríguez
Sec. de Servicios Públicos
Gobierno de Mendoza

Handwritten signature of Mrs. María L. María Rodríguez.



GOBIERNO DE AREQUIPA
SECRETARÍA DE SERVICIOS PÚBLICOS

DECRETO N°: 13/2022

RESOLUCIÓN N°:

005

ANEXO II (desde el 01/07/2022)

PRESTACIONES S.A. GRUPO 300 **318**

Denominación: **318 - LAVALLE - TRES DE MAYO, ALARGUES A JOCOLI Y A KM 56**

ETAPAS	LAVALLE	ALTO DEL OLVIDO	TRES DE MAYO	JOCOLI (CONTROL)	KM 56
KM. PARCIALES	0,0	8,0	7,0	12,0	8,0
KM. RECORRIDOS	0,0	8,0	15,0	25,0	31,0
Lavalle (San Martín y Callejon Alibon)	40	40	56	90	116
Alto del Olvido		40	40	80	80
Tres de Mayo (Calle Administración)			40	56	56
Jocoli (Control)				40	40
Km 56					40

(Signature)

Dr. Natalia L. Meza Rodríguez
 Sec. de Servicios Públicos
 Gobierno de Arequipa



GOBIERNO DE MENDOZA
SECRETARÍA DE SERVICIOS PÚBLICOS

DECRETO N°: 13/2022
RESOLUCIÓN N°: 005


ANEXO II (desde el 01/07/2022)

PRESTACIONES S.A. GRUPO 300

319

Denominación: 319 - MENDOZA - JOCOLI - APERTURA POR HOSPITAL H. NOTTI

ETAPAS	MENDOZA	LA CUYANITA	SAN RAMÓN	ESCUELA N° 51	KILOMETRO 30	JOCOLI
KM. PARCIALES	0,0	20,0	2,0	6,0	3,0	28,0
KM. RECORRIDOS	0,0	20,0	22,0	27,0	30,0	58,0
Mendoza (Álvarez Corvalán y Dorrego)	40	55	55	80	115	120
La Cuyanita (Canti Vieja y Ruta 40)		40	40	40	55	115
San Ramón y Ruta 40			40	40	55	115
Escuela Nacional 51 y Ruta 40				40	40	115
Kilómetro 30 y Ruta 40					40	115
Jocoli						40


Dr. Natalia L. Berra Rodríguez
Sec. de Servicios Públicos
Gobierno de Mendoza

Handwritten signature in a box.



GOBIERNO DE MENDOZA
SECRETARÍA DE SERVICIOS PÚBLICOS

DECRETO N°: 13/2022

RESOLUCIÓN N°:

005

ANEXO II (desde el 01/07/2022)

PRESTACIONES S.A. GRUPO 300

320

Denominación: 320 - LAVALLE - COSTA DE ARAUJO - LAGUNAS DEL ROSARIO

ETAPAS	LAVALLE	COSTA DE ARAUJO	LAGUNAS DEL ROSARIO
KM. PARCIALES	0,0	20,0	73,0
KM. RECORRIDOS	0,0	20,0	93,0
Lavalle	40	80	370
Costa de Araujo		40	315
Lagunas del Rosario			40

Dr. Marcelo L. Maras Rodríguez
Sec. de Servicios Públicos
Gobierno de Mendoza

Handwritten signature of Dr. Marcelo L. Maras Rodríguez.

Handwritten signature and stamp area.



GOBIERNO DE MENDOZA
SECRETARÍA DE SERVICIOS PÚBLICOS

DECRETO N°: 13/2022

RESOLUCIÓN N°: 005

ANEXO II (desde el 01/07/2022)

PRESTACIONES S.A. GRUPO 300 **321**

Denominación: 321 - COSTA DE ARAUJO - EL RETAMO

ETAPAS	COSTA DE ARAUJO	EL RETAMO
RM. PARCIALES	0,0	180,7
KM. RECORDADOS	0,0	180,7
Ciudad de Araujo	40	370
El Retamo		40

Handwritten signature and stamp area.

Dr. Natalia L. Reina Rodríguez
Sec. de Servicios Públicos
Gobierno de Mendoza



GOBIERNO DE MENDOZA
SECRETARÍA DE SERVICIOS PÚBLICOS

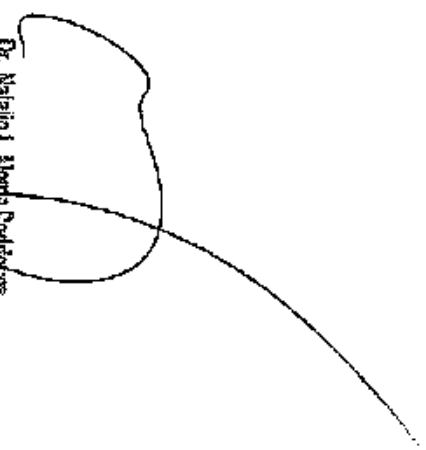
DECRETO N°: 13/2022

RESOLUCIÓN N°: 005

ANEXO II (desde el 01/07/2022)

ANDDESMAAR S.A.

GRUPO 400


Dr. Natalia L. María Rodríguez
Sec. de Servicios Públicos
Gobierno de Mendoza



GOBIERNO DE MENDOZA
SECRETARÍA DE SERVICIOS PÚBLICOS

DECRETO N°: 13/2022

RESOLUCIÓN N°:

005

ANEXO II (desde el 01/07/2022)

GRUPO 400 - ZONA CORDILLERANA

Denominación: 401 MENDOZA A LAS CUEVAS

401

ETAPAS	Luján de Cuyo	Desillería	Las Avispas	Potrillillos	Los Arboles	Cerro Negro	Uspallata	Polarvedas	Punta de Vacas	Penitentes	Puente de Inca	Las Leñas	Las Cuevas
KM. PARCIALES		16,0	16,0	12,0	10,0	27,0	31,0	38,0	14,0	9,0	7,0	7,0	7,0
KM. RECORRIDOS	19,0	35,0	50,0	62,0	72,0	89,0	120,0	158,0	173,0	182,0	189,0	196,0	203,0
Mendoza	50	115	130	175	225	305	465	515	530	545	545	545	545
Luján de Cuyo	40	50	80	145	175	240	385	415	455	480	495	495	515
Desillería		40	50	80	95	175	320	370	415	450	450	450	465
Las Avispas			40	80	95	160	280	355	400	415	435	435	450
Potrillillos				40	50	130	290	355	385	415	415	435	435
Los Arboles					40	40	175	335	355	385	400	415	415
Cerro Negro						40	175	305	320	355	385	415	435
Uspallata							40	130	195	240	290	305	320
Polarvedas								40	50	80	115	130	160
Punta de Vacas									40	65	65	80	115
Penitentes										40	50	66	80
Puente de Inca											40	50	65
Las Leñas												40	40
Las Cuevas													40

Dr. Natalia L. Menna Rodríguez
Sec. de Servicios Públicos
Gobierno de Mendoza



GOBIERNO DE MENDOZA
SECRETARÍA DE SERVICIOS PÚBLICOS

DECRETO N°: 13/2022

RESOLUCIÓN N°:

005

ANEXO II (desde el 01/07/2022)

GRUPO 400 - ZONA CORDILLERANA

Denominación: 401 MENDOZA A LAS CUEVAS													401
DIFERENCIAL PLANTA BAJA - Aprobado por Resolución Ministerial N° 1141 del 15/04/2014													

ETAPAS	Luján de Cuyo	Destilería	Las Avispas	Poterillos	Los Arboles	Cerro Negro	Uspallata	Polvaredas	Punta de Vacas	Penitentes	Puente de Inca	Las Leñas	Las Cuevas
KM. PARCIALES	19,0	16,0	16,0	12,0	10,0	27,0	31,0	39,0	14,0	5,0	7,0	7,0	7,0
KM. RECORRIDOS	19,0	35,0	50,0	62,0	72,0	89,0	120,0	159,0	173,0	182,0	189,0	196,0	203,0
Mendoza	50	115	130	175	225	305	465	575	540	675	575	675	690
Luján de Cuyo	40	50	80	145	175	240	365	465	575	610	610	595	625
Destilería		40	50	80	95	175	320	415	515	590	550	545	575
Las Avispas			40	80	95	160	250	400	400	530	530	530	560
Poterillos				40	50	130	250	385	400	530	530	530	545
Los Arboles					40	40	160	355	355	435	530	530	545
Cerro Negro						0	40	305	320	400	450	465	480
Uspallata							40	130	210	240	290	305	320
Polvaredas								40	50	80	115	65	210
Punta de Vacas									40	50	65	65	115
Penitentes										40	50	65	80
Puente de Inca											40	50	65
Las Leñas												40	50
Las Cuevas													40

Dr. Natalia L. Mena Rodríguez
Sec. de Servicios Públicos
Gobierno de Mendoza

3



GOBIERNO DE MENDOZA
SECRETARÍA DE SERVICIOS PÚBLICOS

DECRETO N°: 13/2022

RESOLUCIÓN N°: 005

ANEXO II (desde el 01/07/2022)

GRUPO 400 - ZONA CORDILLERANA

Denominación: 402 MENDOZA - USPALLATA (DIRECTO) 402

Servicio Diferencial	USPALLATA
KM. PARCIALES	120,0
KM. RECORRIDOS	120,0
MENDOZA	885

GRUPO 400 - ZONA CORDILLERANA

Denominación: 402 MENDOZA - USPALLATA 402

ETAPAS	Luján de Cuyo	Destilería	Las Avispas	Potrilloles	Los Arboles	Cerro Negro	Uspallata
KM. PARCIALES		16,0	16,0	8,0	6,0	27,0	31,0
KM. RECORRIDOS	19,0	35,0	50,0	56,0	62,0	89,0	120,0
Mendoza	40	115	190	176	225	280	485
Luján de Cuyo	40	50	80	145	175	225	385
Destilería		40	50	80	95	175	320
Las Avispas			40	80	95	145	280
Potrilloles				40	50	115	280
Los Arboles					40	40	180
Cerro Negro						40	180
Uspallata							40

Dr. Nicolás L. Martín Rodríguez
Sec. de Servicios Públicos
Gobierno de Mendoza



GOBIERNO DE MENDOZA
SECRETARÍA DE SERVICIOS PÚBLICOS

DECRETO N°: 13/2022

RESOLUCIÓN N°: 005

ANEXO II (Desde el 01/07/2022)

GRUPO 400 - ZONA CORDILLERANA

Denominación: 403 URBANO USPALLATA	403
------------------------------------	------------

ETAPAS	Uspallata
KM. PARCIALES	120,0
KM. RECORRIDOS	120,0
Uspallata	40


Dr. Natalia L. Menna Rodríguez
Sec. de Servicios Públicos
Gobierno de Mendoza



GOBIERNO DE MENDOZA
SECRETARÍA DE SERVICIOS PÚBLICOS

DECRETO N°: 13/2022

RESOLUCIÓN N°: 005

ANEXO II (Desde el 01/07/2022)

GRUPO 400 - ZONA CORDILLERANA

404

Denominación: 404 MENDOZA - CACHEUTA

Servicio Común	LUJAN	VISTALBA	PANAMERICANA	NATAN	CACHEUTA
MENDOZA	60	95	95	105	145
LUJAN (hasta Rotonda Virgen)	40	40	40	50	80
VISTALBA (hasta Camping SUTE)			40	40	50
PANAMERICANA (hasta Acceso Crucelita)				40	50
NATAN (hasta Ex Colonia Jofra)					50
CACHEUTA (hasta Puente Colgante)					40

GRUPO 400 - ZONA CORDILLERANA

404

Denominación: 404 MENDOZA - CACHEUTA (DIRECTO)

Servicio Diferencial	CACHEUTA
KM. PARCIALES	45,8
KM. RECORRIDOS	45,8
MENDOZA	190

Dr. Natalia L. María Rodríguez
Sec. de Servicios Públicos
Gobierno de Mendoza



GOBIERNO DE MENDOZA
SECRETARÍA DE SERVICIOS PÚBLICOS

DECRETO N°: 13/2022

RESOLUCIÓN N°:

005

ANEXO II (desde el 01/07/2022)

GRUPO 400 - ZONA CORDILLERANA

404

Denominación: 404 MENDOZA - CACHEUTA (DIRECTO)
DIFERENCIAL Bus de 2 pisos y servicio de refrigerio

Servicio Diferencial	CACHEUTA
KM. PARCIALES	45,8
KM. RECORRIDOS	45,8
MENDOZA	235

GRUPO 400 - ZONA CORDILLERANA

404

Denominación: 404 MENDOZA - NATAN (DIRECTO)
DIFERENCIAL Bus de 2 pisos y servicio de refrigerio

Servicio Diferencial	NATAN
KM. PARCIALES	38,0
KM. RECORRIDOS	38,0
MENDOZA	185

GRUPO 400 - ZONA CORDILLERANA

404

Denominación: 404 LUJÁN - NATAN - CACHEUTA (DIRECTO)
DIFERENCIAL Bus de 2 pisos y servicio de refrigerio

Servicio Diferencial	NATAN	CACHEUTA
KM. PARCIALES	15,5	9,8
KM. RECORRIDOS	15,5	25,3
LUJÁN	85	135

Dr. Matías L. Messeri Rodríguez
Sec. de Servicios Públicos
Gobierno de Mendoza

17



GOBIERNO DE MENDOZA
SECRETARÍA DE SERVICIOS PÚBLICOS

DECRETO N°: 13/2022

RESOLUCIÓN N°: 005

ANEXO II (desde el 01/07/2022)

GRUPO 400 - ZONA CORDILLERANA

Denominación: 405 MENDOZA A PIEDRAS BLANCAS

405

ETAPAS	LUMIN	D. CIPOLLETTI	BRANSEN	DESTILERIA	LAS AVISPAS	POTRERILLOS	CHACRIOTAS	EL SALTO	MANANTIALES	LAS VEGAS	PIEDRAS BLANCAS
MENDOZA	50	65	65	115	130	175	210	240	275	240	275
LUMIN	40	50	50	60	65	145	160	210	225	210	225
D.CIPOLLETTI		40	40	40	50	115	160	210	225	210	225
BRANSEN			40	40	50	65	150	195	210	195	210
DESTILERIA				40	50	60	145	175	175	175	175
LAS AVISPAS					40	65	130	145	160	145	160
POTRERILLOS						40	50	95	65	95	95
CHACRIOTAS							40	65	65	65	65
EL SALTO								40	40	65	65
MANANTIALES									40	65	65
LAS VEGAS										40	40
PIEDRAS BLANCAS											40

Dr. Néstor L. María Rodríguez
Sr. de Servicios Públicos
GOBIERNO DE MENDOZA



GOBIERNO DE MENDOZA
SECRETARÍA DE SERVICIOS PÚBLICOS

DECRETO N°: 13/2022

RESOLUCIÓN N°: 005

ANEXO II (desde el 01/07/2022)

GRUPO 400 - ZONA CORDILLERANA

406

Denominación: 406 MENDOZA A PENITENCIARIA (ALMAFUERTE)

ETAPAS	Lujan de Cuyo	Dique Cipolletti	Bransen	Destihera	Penitenciaría
Mendoza	50	50	65	115	160
Lujan de Cuyo	40	40	50	65	80
Dique Cipolletti		40	40	40	65
Bransen			40	40	50
Destihera				40	40

Dr. Matías L. Reina Rodríguez
Sec. de Servicios Públicos
Gobierno de Mendoza

3



GOBIERNO DE JIJEHO
SECRETARÍA DE ECONOMÍA PÚBLICA

DECRETO N°: 13/2022

RESOLUCIÓN N°: 005

ANEXO II (desde el 01/07/2022)

GRUPO 400 - ZONA CORDILLERANA

407

Denominación: 407 POTRERILLOS - MANANTIALES - PIEDRAS BLANCAS

ETAPAS	POTRERILLOS	CHACRITAS	EL SALTO	MANANTIALES	LAS VEGAS	PIEDRAS BLANCAS	LOS ZORZALES
POTRERILLOS	40	40	95	95	85	95	95
CHACRITAS		40	50	50	65	65	95
EL SALTO			40	40	65	85	06
MANANTIALES				40	65	85	85
LAS VEGAS					40	40	40
PIEDRAS BLANCAS						40	50
LOS ZORZALES							40

Dr. Natalio L. Herrera Rodríguez
Sec. de Servicios Públicos
Gobierno de Jijena

Handwritten signature in a rectangular box.



GOBIERNO DE MENDOZA
SECRETARÍA DE SERVICIOS PÚBLICOS


DECRETO N°: 13/2022

RESOLUCIÓN N°: 005

ANEXO II (desde el 01/07/2022)

ISELIN S.A.

GRUPO 510


Dr. Marcelo L. López Escobar
Sec. de Servicios Públicos
Gobierno de Mendoza

[Handwritten signature]



GOBIERNO DE BOLIVIA
SECRETARÍA DE SERVICIOS PÚBLICOS

DECRETO N°: 13/2022

RESOLUCIÓN N°: 0 0 5

ANEXO IX (desde el 01/07/2022)

ISELIN S.A. GRUPO 510

511

Denominación: 511 CUADRO NACIONAL - AMAPOLA - IZUEL

ETAPAS	CUADRO NACIONAL O CUADRO BOMBAL	RUTA Nº 146 Y SARMIENTO	E SALAS Y LAS ARABIAS	BOLIVAR Y AYDA. MITRE	CENTRO BALLOFFET E H. YRIGOMEN	LOS SAUCE Y AYDA BALLOFFET	AMAPOLA Y RUTA Nº 143	E. DE LOS ANDES Y RUTA Nº 143 GUTIERREZ Y RUTA Nº 143	CFA QUIROGA Y E. DE LOS ANDES	LA VILINA BARRIO INALICAN	IZUEL
KM. PARCIALES	2,5	1,5	1,3	1,7	3,0	3,0	3,0	4,0	2,0	5,5	3,5
KM. RECORRIDOS	2,5	4,0	5,3	7,0	10,0	13,0	16,0	20,0	22,0	27,5	31,0
CUADRO NACIONAL O CUADRO BOMBAL	40	40	60	85	60	75	95	115	125	135	139
RUTA Nº 146 Y SARMIENTO			40	50	55	60	75	85	116	125	128
EST. SALAS Y LAS ARABIAS				40	50	55	80	75	95	115	116
BOLIVAR Y AYDA. MITRE					40	60	55	80	75	85	85
AYDA. MITRE Y PATRICIAS MENDOCINAS (CENTRO)						40	50	60	75	80	80
LOS SAUCES Y AYDA. BALLOFFET							40	55	60	75	75
AMAPOLA Y RUTA Nº 143								40	50	55	55
EJERCITO DE LOS ANDES / GUTIERREZ Y RUTA Nº 143									40	50	50
C.F.A. - QUIROGA Y EJERCITO DE LOS ANDES										40	40
LA VILINA BARRIO INALICAN											40

Dr. Natalia L. Mera Rod
Sec. de Servicios Pú
Gobierno de Mont

[Handwritten signature]



GOBIERNO DE PERÚ
SECRETARÍA DE SERVICIOS PÚBLICOS

DECRETO N°: 13/2022

RESOLUCIÓN N°: 005

ANEXO II (desde el 01/07/2022)

ISELIN S.A. GRUPO 510

512

Denominación: 612 UNION OBRERA - BARRIO CRISTIANO - CON ALARGUE EL CERRITO

ETAPAS	CALLAO Y ZAPATA	CALLAO Y CHACABUCCO	A. CALLE Y 12 OCTUBRE 6 TIRASSO Y MANUQUICURA	A. CALLE 6 TIRASSO Y LASSA	A. CALLE 6 TIRASSO Y SCHIAVONE	A. CALLE 6 TIRASSO Y SPINELLI (CERRITO)
KM. PARCIALES	3,0	1,0	4,0	3,0	1,0	2,0
KM. RECORRIDOS	3,0	4,0	8,0	11,0	12,0	14,0
H. YRIGORYEN Y ALMAFUERTE	40	50	50	80	75	95
CALLAO Y ZAPATA		40	40	50	80	75
CALLAO Y CHACABUCCO			40	50	80	75
A. CALLE Y 12 OCTUBRE 6 TIRASSO Y MANUQUICURA				40	50	60
A. CALLE 6 TIRASSO Y LASSA					40	50
A. CALLE 6 TIRASSO Y SCHIAVONE						40

Dr. Néstor L. Torres Restrepo
Sec. de Servicios Públicos
Gobierno de Iquitos

[Handwritten signature]

[Handwritten signature]



GOBIERNO DE MENDOZA
SECRETARÍA DE SERVICIOS PÚBLICOS

DECRETO N°: 13/2022
RESOLUCION N°: 005

ANEXO II (desde el 01/07/2022)

ISELIN S.A. GRUPO 510 **513**
Denominación: 513 BARRIO UNIMEV - CEMENTERIO - BARRIO
LIBERTAD

ETAPAS	COMODORO PI O URQUIZA	MORENO E H YRIGOYEN CENTRO BARCALA Y AYDA. COLON	UNIMEV O BOLIVAR
KM. PARCIALES	2,0	4,0	4,5
KM. RECORRIDOS	2,0	6,0	10,5
CEMENTERIO	40	50	75
COMODORO PI O URQUIZA		40	50
MORENO E H YRIGOYEN CENTRO BARCALA Y AYDA, SOLO N			40

[Handwritten signature]
Dr. Marcelo L. Mena Rodríguez
Sec. de Servicios Públicos
Gobierno de Mendoza



Gobierno de MENDOZA
SECRETARÍA DE SERVICIOS PÚBLICOS

DECRETO N°: 13/2022

RESOLUCIÓN N°: 005

ANEXO II (desde el 01/07/2022)

ISELIN S.A. GRUPO 510	514
Denominación: 514 B° VALLE GRANDE - B° DOCENTE - EL MOLINO - CEMENTERIO	

ETAPAS	CASTELLI Y URQUIZA	H. YRIGROYEN E IZUEL	BARRIO VALLE GRANDE	EL MOLINO
KM. PARCIALES	1,6	2,4	5,2	4,0
KM. RECORRIDOS	1,6	4,0	9,2	13,2
CEMENTERIO	40	50	50	75
CASTELLI Y URQUIZA		40	40	75
H. YRIGROYEN E IZUEL			40	50
BARRIO VALLE GRANDE				40

Dr. Natalia L. Merino Rodríguez
Sec. de Servicios Públicos
Gobierno de Mendoza



GOBIERNO DE GUATEMALA
SECRETARÍA DE SERVICIOS PÚBLICOS

DECRETO N°: 13/2022

RESOLUCIÓN N°: 005

ANEXO II (desde el 01/07/2022)

ISELIN S.A. GRUPO 510

515

Denominación: 818 SAN RAFAEL - VALLE GRANDE - DIQUE EL NIHUL

ETAPAS	PEDRO VARGAS Y LOS SAUCES	RUTA N° 144 Y AMAPOLA	RUTA N° 144 Y CIBILLOS	QUIROGA Y CIBILLOS	CIBILLOS Y SANTA ROSA	SANTA ROSA Y EL DE LOS ANDES	ESQUINA CASADO	FINCA MORIA	FINCA RINCON DEL ATUEL	LAGO CHICO	DIQUE VALLE GRANDE	CARON DEL ATUEL	DIQUE EL NIHUL
KM. PARCIALES	3.0	3.0	5.0	3.0	4.0	1.0	3.0	3.0	3.0	12.0	4.0	20.0	30.0
KM. RECORRIDOS	3.0	6.0	11.0	14.0	18.0	19.0	21.0	24.0	27.0	41.0	49.0	69.0	99.0
CORONEL SUAREZ 285	40	55	60	75	80	80	85	115	125	185	245	355	440
PEDRO VARGAS Y LOS SAUCES		40	55	60	75	80	85	115	120	185	245	355	440
SALDITET Y AMAPOLA			40	50	55	75	80	100	115	170	200	320	400
RUTA N° 144 Y CIBILLOS				40	50	55	75	80	85	145	185	320	400
QUIROGA Y CIBILLOS					40	50	55	75	80	125	170	320	365
CIBILLOS Y SANTA ROSA						40	50	55	75	125	170	290	365
SANTA ROSA Y EBERTO DE LOS ANDES							40	50	75	125	170	280	355
ESQUINA CASADO								40	50	115	150	265	355
FINCA MORIA									40	85	120	265	320
FINCA RINCON DEL ATUEL										80	120	255	320
LAGO CHICO											85	180	285
DIQUE VALLE GRANDE												135	200
CARON DEL ATUEL													195

Dr. Marcelo L. Monte Rodríguez
Sec. de Servicios Públicos
Gobierno de Guatemala

Handwritten signature or initials in a box.



GOBIERNO DE LA REPUBLICA
SECRETARIA DE SERVICIOS PUBLICOS

DECRETO N°: 13/2022
RESOLUCIÓN N°: 005

ANEXO II (desde el 01/07/2022)

ISELIN S.A. GRUPO 510

516

Denominación: 516 COLONIA ESPAÑOLA

ETAPAS	DESCANZO	CAJICANTO	BOL DE MAYO	CUADRO NACIONAL	CASA DEBANTO	EL 49	ESTANCIA LA ESTRELLA	PUENTE LA NORA	NAVARRO	FINCA RANEA	FINCA AGUIRRE	LA MARINA	FINCA LA RESOLANA
KM. PARCIALES	1.7	1.3	1.5	2.5	3.0	3.0	3.0	3.0	3.0	3.0	3.0	3.0	3.0
KM. RECORRIDOS	1.7	3.0	4.5	7.0	10.0	13.0	16.0	19.0	22.0	26.0	29.0	31.0	34.0
CORONEL SUAREZ 288	40	60	66	80	80	75	80	85	85	115	120	125	125
MITRE Y SOLIVAR		40	90	55	60	60	75	80	85	95	116	125	125
CAJICANTO			40	60	65	60	75	75	85	95	116	125	125
SOL DE MAYO				40	50	65	60	75	76	85	116	125	125
CUADRO NACIONAL					40	50	55	60	60	75	85	115	116
CASA DISANTO						40	50	55	60	80	75	85	85
EL 49							40	50	55	60	80	75	85
C. A. ESTANCIA LA ESTRELLA								40	50	55	80	75	75
PUENTE LA NORA									40	60	65	60	80
NAVARRO										40	50	60	60
FINCA RANEA											40	55	55
FINCA AGUIRRE												40	50
FINCA LA MARINA													40

Dr. Nicolás L. Horn
Sep. de Servicios
Gobierno de El Salvador



COMANDO EN JEFE FUERZA
SECRETARÍA DE SERVICIOS PÚBLICOS

DECRETO N°: 13/2022

RESOLUCIÓN N°:

005

ANEXO II (desde el 01/07/2022)

ISELIN S.A. GRUPO 610

517

Denominación: 817 SAN RAFAEL - MALVINAS SUR (POR ESCORIAL)

ESTAPAS	RUTA PARCIALES		RUTA PARCIALES		RUTA PARCIALES		RUTA PARCIALES		RUTA PARCIALES		RUTA PARCIALES		RUTA PARCIALES		RUTA PARCIALES		RUTA PARCIALES		
	KM. RECORRIDOS		KM. RECORRIDOS		KM. RECORRIDOS		KM. RECORRIDOS		KM. RECORRIDOS		KM. RECORRIDOS		KM. RECORRIDOS		KM. RECORRIDOS		KM. RECORRIDOS		
PEDRO VARGAS Y LOS SAUCES	3,0	3,0	3,0	3,0	3,0	3,0	3,0	3,0	3,0	3,0	3,0	3,0	3,0	3,0	3,0	3,0	3,0	3,0	3,0
RUTA MAC 149 Y AMAPOLA	4,0	8,0	4,0	8,0	4,0	8,0	4,0	8,0	4,0	8,0	4,0	8,0	4,0	8,0	4,0	8,0	4,0	8,0	4,0
RUTA MAC 149 Y EJERCITO DE LOS ANDES	5,0	10,0	5,0	10,0	5,0	10,0	5,0	10,0	5,0	10,0	5,0	10,0	5,0	10,0	5,0	10,0	5,0	10,0	5,0
QUIROGA Y EJERCITO DE LOS ANDES	6,0	12,0	6,0	12,0	6,0	12,0	6,0	12,0	6,0	12,0	6,0	12,0	6,0	12,0	6,0	12,0	6,0	12,0	6,0
BARRO INALCAN - RAMA CALDA	7,0	14,0	7,0	14,0	7,0	14,0	7,0	14,0	7,0	14,0	7,0	14,0	7,0	14,0	7,0	14,0	7,0	14,0	7,0
RIO SECO Y GUTIERREZ	8,0	16,0	8,0	16,0	8,0	16,0	8,0	16,0	8,0	16,0	8,0	16,0	8,0	16,0	8,0	16,0	8,0	16,0	8,0
LA CORRENA	9,0	18,0	9,0	18,0	9,0	18,0	9,0	18,0	9,0	18,0	9,0	18,0	9,0	18,0	9,0	18,0	9,0	18,0	9,0
RIO ATUEL	10,0	20,0	10,0	20,0	10,0	20,0	10,0	20,0	10,0	20,0	10,0	20,0	10,0	20,0	10,0	20,0	10,0	20,0	10,0
FINCA EL ESCORIAL	11,0	22,0	11,0	22,0	11,0	22,0	11,0	22,0	11,0	22,0	11,0	22,0	11,0	22,0	11,0	22,0	11,0	22,0	11,0
FINCA VARGAS	12,0	24,0	12,0	24,0	12,0	24,0	12,0	24,0	12,0	24,0	12,0	24,0	12,0	24,0	12,0	24,0	12,0	24,0	12,0
MALVINAS	13,0	26,0	13,0	26,0	13,0	26,0	13,0	26,0	13,0	26,0	13,0	26,0	13,0	26,0	13,0	26,0	13,0	26,0	13,0
FINCA PINETO	14,0	28,0	14,0	28,0	14,0	28,0	14,0	28,0	14,0	28,0	14,0	28,0	14,0	28,0	14,0	28,0	14,0	28,0	14,0
	15,0	30,0	15,0	30,0	15,0	30,0	15,0	30,0	15,0	30,0	15,0	30,0	15,0	30,0	15,0	30,0	15,0	30,0	15,0
	16,0	32,0	16,0	32,0	16,0	32,0	16,0	32,0	16,0	32,0	16,0	32,0	16,0	32,0	16,0	32,0	16,0	32,0	16,0
	17,0	34,0	17,0	34,0	17,0	34,0	17,0	34,0	17,0	34,0	17,0	34,0	17,0	34,0	17,0	34,0	17,0	34,0	17,0
	18,0	36,0	18,0	36,0	18,0	36,0	18,0	36,0	18,0	36,0	18,0	36,0	18,0	36,0	18,0	36,0	18,0	36,0	18,0
	19,0	38,0	19,0	38,0	19,0	38,0	19,0	38,0	19,0	38,0	19,0	38,0	19,0	38,0	19,0	38,0	19,0	38,0	19,0
	20,0	40,0	20,0	40,0	20,0	40,0	20,0	40,0	20,0	40,0	20,0	40,0	20,0	40,0	20,0	40,0	20,0	40,0	20,0
	21,0	42,0	21,0	42,0	21,0	42,0	21,0	42,0	21,0	42,0	21,0	42,0	21,0	42,0	21,0	42,0	21,0	42,0	21,0
	22,0	44,0	22,0	44,0	22,0	44,0	22,0	44,0	22,0	44,0	22,0	44,0	22,0	44,0	22,0	44,0	22,0	44,0	22,0
	23,0	46,0	23,0	46,0	23,0	46,0	23,0	46,0	23,0	46,0	23,0	46,0	23,0	46,0	23,0	46,0	23,0	46,0	23,0
	24,0	48,0	24,0	48,0	24,0	48,0	24,0	48,0	24,0	48,0	24,0	48,0	24,0	48,0	24,0	48,0	24,0	48,0	24,0
	25,0	50,0	25,0	50,0	25,0	50,0	25,0	50,0	25,0	50,0	25,0	50,0	25,0	50,0	25,0	50,0	25,0	50,0	25,0
	26,0	52,0	26,0	52,0	26,0	52,0	26,0	52,0	26,0	52,0	26,0	52,0	26,0	52,0	26,0	52,0	26,0	52,0	26,0
	27,0	54,0	27,0	54,0	27,0	54,0	27,0	54,0	27,0	54,0	27,0	54,0	27,0	54,0	27,0	54,0	27,0	54,0	27,0
	28,0	56,0	28,0	56,0	28,0	56,0	28,0	56,0	28,0	56,0	28,0	56,0	28,0	56,0	28,0	56,0	28,0	56,0	28,0
	29,0	58,0	29,0	58,0	29,0	58,0	29,0	58,0	29,0	58,0	29,0	58,0	29,0	58,0	29,0	58,0	29,0	58,0	29,0
	30,0	60,0	30,0	60,0	30,0	60,0	30,0	60,0	30,0	60,0	30,0	60,0	30,0	60,0	30,0	60,0	30,0	60,0	30,0
	31,0	62,0	31,0	62,0	31,0	62,0	31,0	62,0	31,0	62,0	31,0	62,0	31,0	62,0	31,0	62,0	31,0	62,0	31,0
	32,0	64,0	32,0	64,0	32,0	64,0	32,0	64,0	32,0	64,0	32,0	64,0	32,0	64,0	32,0	64,0	32,0	64,0	32,0
	33,0	66,0	33,0	66,0	33,0	66,0	33,0	66,0	33,0	66,0	33,0	66,0	33,0	66,0	33,0	66,0	33,0	66,0	33,0
	34,0	68,0	34,0	68,0	34,0	68,0	34,0	68,0	34,0	68,0	34,0	68,0	34,0	68,0	34,0	68,0	34,0	68,0	34,0
	35,0	70,0	35,0	70,0	35,0	70,0	35,0	70,0	35,0	70,0	35,0	70,0	35,0	70,0	35,0	70,0	35,0	70,0	35,0
	36,0	72,0	36,0	72,0	36,0	72,0	36,0	72,0	36,0	72,0	36,0	72,0	36,0	72,0	36,0	72,0	36,0	72,0	36,0
	37,0	74,0	37,0	74,0	37,0	74,0	37,0	74,0	37,0	74,0	37,0	74,0	37,0	74,0	37,0	74,0	37,0	74,0	37,0
	38,0	76,0	38,0	76,0	38,0	76,0	38,0	76,0	38,0	76,0	38,0	76,0	38,0	76,0	38,0	76,0	38,0	76,0	38,0
	39,0	78,0	39,0	78,0	39,0	78,0	39,0	78,0	39,0	78,0	39,0	78,0	39,0	78,0	39,0	78,0	39,0	78,0	39,0
	40,0	80,0	40,0	80,0	40,0	80,0	40,0	80,0	40,0	80,0	40,0	80,0	40,0	80,0	40,0	80,0	40,0	80,0	40,0

Dr. Néstor L. Huarán Rodríguez
 Sec. de Servicios Públicos
 Gobierno de Mendoza

[Handwritten signature]



GOBIERNO DE PARAGUAY
SECRETARÍA DE SERVICIOS FINANCIEROS

DECRETO N°: 13/2022

RESOLUCIÓN N°: 005

ANEXO II (desde el 01/01/2022)

ISELIN S.A. GRUPO 510

Denominación: 518 SAN RAFAEL - MALVINAS SUR (POR SALTO DE LAS ROSAS)

518

ETAPAS	AVDA. MITRE Y BOLIVAR	AVDA. MITRE Y TIERRA DEL FUEGO	RUTA NAC. 48 Y SARMIENTO	ZANORA	LA PICHANA	VICTOR WENBERT	SALTO DE LAS ROSAS	RIO ATIBEL	ALMACEN DIP	GARCIA FRIAS	MALVINAS	FINCA PRIETO	MALVINAS SUR
KM. PARCIALES	1,7	1,3	8,0	3,0	4,4	2,0	4,0	7,0	6,0	3,0	4,0	4,0	6,0
KM. RECORRIDOS	1,7	3,0	6,0	9,0	13,6	15,5	19,5	26,5	32,5	35,5	39,5	43,5	49,5
CORREIL SUAREZ 295	40	50	55	80	75	69	90	115	116	125	170	190	188
AVDA. MITRE Y BOLIVAR		40	50	55	80	75	90	100	115	115	125	170	186
AVDA. MITRE Y TIERRA DEL FUEGO			40	30	55	90	75	95	100	118	126	170	180
RUTA NAC. 48 Y SARMIENTO				40	80	55	90	75	99	100	116	125	170
ZANORA					40	50	85	75	95	98	115	125	170
LA PICHANA						40	50	66	75	93	96	116	123
VICTOR WENBERT							40	50	65	75	95	115	126
SALTO DE LAS ROSAS								40	65	75	95	115	126
RIO ATIBEL									60	65	85	115	125
ALMACEN DIP										40	60	75	85
GARCIA FRIAS											40	60	75
MALVINAS												40	60
FINCA PRIETO													40
													55
													60

Dr. Rafael L. María Padilla
Sec. de Servicios Públicos
Gobierno de Misiones

[Handwritten signature]



GOBIERNO DE SAN RAFAEL
SECRETARÍA DE SERVICIOS PÚBLICOS

DECRETO N° 13/2022

RESOLUCIÓN N°:

005

ANEXO II (desde el 01/07/2022)

ISELIN S.A. GRUPO 510


Denominación: 519 SAN RAFAEL - LALLAVE (X GOUDEE) - C. CASTILLO

519

ATRAPAS	AMTTE	SALAYO	RODRIG	ZANORA	FICHANA	C.RODRIG	P.NIVEL	GOUDEE	3 PTER.	ESC. LOPEZ	V.PADILLA	ESCANDEB	RISBLIN	ESC. SECUND
NM. PARCIALES		6,2	3,2	2,1	3,2	2,1	5,3	3,3	2,2	8,8	7,6	4,4	5	54,4
NM. RECORDADOS		6,2	8,4	11,5	14,7	16,8	23,9	28,4	27,0	34,4	42	46,4	52,4	54,4
San Rafael	40	50	55	60	75	80	110	110	115	125	126	145	145	145
Sol de Mayo		40	50	55	60	75	80	80	110	120	120	125	145	145
Rodrigo			40	50	55	65	75	75	80	110	110	120	120	120
Zanora				40	50	50	65	75	80	90	80	110	120	120
Pichana					40	40	65	75	80	90	80	110	120	120
C.Rodriguez						40	40	65	75	80	80	110	120	120
Paso Nivel							40	50	65	75	75	80	110	110
Goudee							40	40	40	50	65	75	80	110
J Puentel								40	40	50	65	75	80	80
Esc. Lopez									40	40	40	50	65	75
V. Padilla										40	40	40	50	65
Esc. P. Andres											40	40	40	50
R. Iralin												40	40	50
Esc. Secund													40	40

Dr. Marcelo L. Mena Rodríguez
Sec. de Servicios Públicos
Gobierno de San Rafael

[Handwritten signature]



GOBIERNO DE MENDOZA
SECRETARÍA DE SERVICIOS VIALS

DECRETO N°: 13/2022

RESOLUCION N°: 005

ANEXO II (desde el 01/07/2022)

ISELIN S.A. GRUPO 510

Denominación: 520 SAN RAFAEL - MONTE COMAN (X GOUJGE)

520

ETAPAS	KITTS	S. MAYO	RODRIG	ZAMORA	PICHANA	C. RODRIG	P. NIVEL	GOUJGE	3 PTER.	COMNER	C. RUBIO	RUBELIN	F. SANCHEZ	DIAGONAL	M. COMAN
KM. PARCELES		62	32	21	32	2	53	32	22	38	31	41	4	4,1	9,5
NM. RECORRIDOS		82	94	18,6	14,7	18,7	22	25,2	27,4	31,3	34,4	38,6	42,5	48,8	82,2
San Rafael	40	50	55	60	75	80	110	110	120	135	145	145	175	200	200
Sol de Mayo		40	60	55	60	75	90	80	110	120	140	145	175	200	200
Rodrigo			40	50	55	88	75	75	90	110	120	120	145	175	175
Zamora				40	50	50	65	75	80	110	120	120	145	175	175
Pichana					40	40	65	65	75	110	120	120	145	175	175
C. Rodriguez						40	40	60	65	110	120	120	145	175	175
Paso Nivel							40	40	50	75	75	80	120	145	175
George								40	40	50	75	80	120	145	145
S Puentes									40	50	75	80	120	145	145
Colomar									40	40	65	75	80	120	120
C. Rubio										40	40	65	80	110	110
Rubelin											40	40	65	65	60
Fca Sanchez												40	40	65	60
Diagonal													40	40	65
M Coman														40	40

Dr. Rafael L. Motta Rodríguez
Ses. de Servicios Públicos
Gobierno de Mendoza

[Handwritten signature]



GOBIERNO DE HEREDERA
SECRETARÍA DE SERVICIOS PÚBLICOS

DECRETO N° 13/2022

RESOLUCIÓN N° 005

ANEXO II (desde el 01/07/2022)

ISELIN S.A. GRUPO 510

Denominación: 522 SAN RAFAEL - MALARGUE

522

ETAPAS	C. BENEAS	C. DE LOS TERNEROS	P. A NIVEL (R.144)	DESVI B. NIÑUL	LAS SALINAS	AGUA NUEVA	LOS PICITOS	EL SOSNEADO	COHUECO	RIO SALADO	EL CHACAY	MALARGUE
KM. PARCIALES	17,0	18,0	8,0	14,0	21,0	27,0	19,0	25,0	11,0	10,0	18,0	13,0
KM. RECORRIDOS	17,0	35,0	41,0	56,0	76,0	103,0	122,0	147,0	158,0	168,0	186,0	198,0
San Rafael	95	120	130	170	200	256	325	406	490	506	536	615
C. Benegas		55	85	116	170	210	305	400	426	455	506	520
Cde los Terneros			40	85	116	175	286	356	400	410	480	490
P. a Nivel (R.144)				40	90	170	256	320	370	400	436	456
Evento El Niñul					55	90	286	275	330	380	395	435
Las Salinas						80	186	255	286	320	336	370
Agua Nueva							90	200	236	250	290	315
Los Pocillos								115	145	165	200	210
El Sosneado									65	80	115	180
Cohueco										55	85	115
Rio Salado											45	105
El Chacay												90

Dr. Rafael Torres Paredes
Sec. de Servicios Públicos
Gobierno de Heredera



GOBIERNO DE MENDOZA
SECRETARÍA DE SERVICIOS PÚBLICOS

DECRETO N°: 13/2022

RESOLUCIÓN N°: 005

ANEXO II (desde el 01/07/2022)

ISELIN S.A. GRUPO 510

523

Denominación: 523 - MENDOZA - SAN RAFAEL

ETAPAS	P. DE LAS CARRETERAS	LA TOSCA S.R.	SAN RAFAEL
KM. PARCALES	135,6	91,8	17,8
KM. RECORRIDOS	135,6	217,2	235,0
MENDOZA	450	516	615
TUNUYAN	240	308	385
EUGENIO BUSTOS	195	240	320
PARREDITAS	85	180	305
PASO DE LAS CARRETERAS		115	256
LA TOSCA S.R.			145

Dr. Nicolás L. Iñarra Rodríguez
Sec. de Servicios Públicos
Gobierno de Mendoza



GOBIERNO DE AYSÉN
SECRETARÍA DE SERVICIOS PÚBLICOS

DECRETO N°: 13/2022

RESOLUCIÓN N°:

005

ANEXO II (desde el 01/07/2022)

ISELIN S.A. GRUPO 610

Denominación: 624 San Rafael - Las Lenas

524

ETAPAS	C. BENEGRAS	C. TERNEROS	PASO A NIVEL	DESVIÓ EL NIHILU	E. LAS SALINAS	AGUA NUEVA	LOS POCITOS	EL SOSNEADO	COHUECO	RIO SALADO	LOS MOLLES	LAS LENAS
KM. PARCALES	17,0	16,0	6,0	14,0	21,0	27,0	19,0	26,0	11,0	10,0	40,0	14,0
KM. RECORRIDOS	17,0	35,0	41,0	66,0	76,0	403,0	122,0	147,0	158,0	166,0	208,0	222,0
SAN RAFAEL	96	120	130	170	200	266	366	466	490	506	596	680
CUADRO BENEGRAS		55	65	116	170	210	306	400	426	466	526	696
C. TERNEROS			40	65	116	176	286	366	400	410	490	536
PASO A NIVEL				56	90	170	286	320	370	400	490	590
DESVIÓ EL NIHILU					66	90	266	276	390	390	466	516
E. LAS SALINAS						90	196	266	286	320	366	490
AGUA NUEVA							90	200	296	290	330	370
LOS POCITOS								116	146	166	236	276
EL SOSNEADO									56	80	170	210
COHUECO										86	90	170
RIO SALADO											90	146
LOS MOLLES												40

Dr. Natalia L. Escobar I
Sec. de Servicios
Gobierno de Aysén

Handwritten signature



GOBIERNO DE ELENIA
SECRETARÍA DE SERVICIOS PÚBLICOS

DECRETO N°: 13/2022

RESOLUCIÓN N°:

005

ANEXO II (desde el 01/07/2022)

ISELIN S.A. GRUPO 510

Denominación: 576 SAN RAFAEL - MONTE COMAN (X CINIA, ELENA)

576

ETAPAS	ARTISE	S.MAYO	RODRIG	BONIBAL	EALGAR	P.VIALID	ALFORTES	RESOL.	C. LARA	P.LL.VIE	R.ISELIN	E.SANCR	DIAGONAL	M.COMAN
KIA PARCIALES		0,1												
KIA. RECORDOS		6,1	3	1,5	10	5,8	2,3	1,8	4,1	3,1	4,3	4,1	4,1	8,5
San Rafael	40	50	35	65	20,8	24,4	28,7	28,5	32,8	35,7	40	44,1	44,2	87,7
Sol de Mayo		40	30	50	75	75	110	110	120	120	140	140	200	200
Rodrigo			40	40	66	66	75	75	80	80	120	120	200	200
Bombal				40	40	60	65	69	80	80	120	120	140	140
Esc. Algarrobol					40	40	50	66	75	76	110	110	120	120
P.Vialidad						40	40	50	75	75	110	110	120	120
A. Forbes							40	40	65	65	80	80	120	120
Resolana								40	65	65	80	80	120	120
Casa Lara								40	65	65	80	80	120	120
Pm. Llave Vieja									40	40	65	65	80	80
R. Iselin										40	65	65	80	80
Fca. Sanchez											40	40	65	75
Diagonal												40	40	65
Monte Coman													40	40

Dr. Ricardo Rojas Pastor
Sec. de Servicios Públicos
Gobierno de Elenia

Handwritten signature in a rectangular box.




GOBIERNO DE MENDOZA
SECRETARÍA DE SERVICIOS PÚBLICOS

DECRETO N°: 13/2022

RESOLUCIÓN N°: 005

ANEXO II (desde el 01/07/2022)

ANTONIO BUTTINI E HIJOS S.R.L. GRUPO 540 -- 570


Dr. Natalia L. Espartero Rodríguez
Sec. de Servicios Públicos
Gobierno de Mendoza

[Handwritten signature]



GOBIERNO DE MISIONES
SECRETARIA DE SERVICIOS PUBLICOS

DECRETO N°: 13/2022

RESOLUCION N°: 005

ANEXO II (desde el 01/07/2022)

ANTONIO BUTTINI E HIJOS S.R.L. GRUPO 540

541

Denominación: 541 (S21) SAN RAFAEL - ZANJON CIVIT - ORTIZANA

ETAPAS	LOS SAUCES	PARQUE MARIANO MORENO	FABRICA D.N.F.	PUENTE DE TABLA	ESCUELA ROCA	FABRICA RAMOS	ZANJON CIVIT
KM. PARCIALES	2,0	4,4	2,2	2,5	3,0	3,5	7,0
KM. RECORRIDOS	2,0	6,4	8,6	11,1	14,1	17,6	24,6
TERMINAL	40	50	60	65	80	95	85
LOS SAUCES Los Sauces y Pedro Vargas		40	55	60	60	70	80
PARQUE MARIANO MORENO Ballolet y Ampolla			40	55	60	60	80
FABRICA D.N.F. Fabrica				40	55	55	80
PUENTE DE TABLA Puente					40	55	55
ESCUELA ROCA Escuela						40	55
FABRICA RAMOS Fabrica							40

[Handwritten signature]
Dr. Néstor L. Germi Rodríguez
Sec. de Servicios Públicos
Gobierno de Misiones

[Handwritten signature]



GOBIERNO DE PARAGUAY
SECRETARÍA DE SERVICIOS PÚBLICOS

DECRETO N°: 13/2022

RESOLUCIÓN N°:

005

ANEXO II (desde el 01/07/2022)

ANTONIO BUTTINI E HIJOS S.R.L. GRUPO 540

Denominación: 542 (522) URBANA - SAN RAFAEL - CUADRO BENEGAS - PEDRO VARGAS

542

ETAPAS	LOS SAUCES	PARQUE MARIANO MORENO	CALLE ZUCCA	CALLE LA PALMA	FABRICA BESTANI	PEDRO VARGAS	RUTA 144 LOS INCHULIMOS	BARCOS TERMINALES CERRO BOLA
KM. PARCIALES	2,0	4,4	5,1	1,5	2,0	3,5	6,6	6,9
KM. RECORRIDOS	2,0	6,4	11,5	13,0	15,0	18,5	25,1	32,0
TERMINAL	40	50	60	75	80	100	105	110
LOS SAUCES Los Sauces y Bailolat		40	55	60	80	80	86	80
PARQUE MARIANO MORENO Bailolat y Amarpola			40	55	60	80	80	80
CALLE ZUCCA Ruta 14 y Barrio Schevartfela				40	55	60	75	80
CALLE LA PALMA Ruta 144 y La Palma					40	55	80	85
FABRICA BESTANI Fabrica						40	50	80
PEDRO VARGAS Estacion							40	55
Ruta 144 y Viras del Ferrocarril								40

[Handwritten signature]
Dr. Rafael L. Sierra Rodríguez
Sec. de Servicios Públicos
Gobierno de Mendoza



GOBIERNO DE PARAGUAY
SECRETARÍA DE SERVICIOS PÚBLICOS

DECRETO N°: 13/2022

RESOLUCIÓN N°:

005

ANEXO II (desde el 01/07/2022)

ANTONIO BUTTINI E HIJOS S.R.L. GRUPO 540

543

Denominación: 543 (523) MEDIA DISTANCIA - SAN RAFAEL - PEDRO VARGAS - DIQUE GALLEO VITALE - VILLA 25 DE MAYO

ETAPAS	LOS SAUCES	PARQUE MARIANO MORENO	CALLE ZUCCA	CALLE LA PALMA	FABRICA BESTANI	PEDRO VARGAS	FINCA GOMENSORO	FINCA BLANCO	DIQUE GALLEO VITALE	VILLA 25 DE MAYO
KM. PARCIALES	2,0	4,4	5,1	1,3	2,0	3,5	1,5	8,0	6,0	3,0
KM. RECORRIDOS	2,0	8,4	11,5	13,0	15,0	18,5	20,0	28,0	32,0	35,0
TERMINAL	40	50	60	75	80	100	105	105	110	110
LOS SAUCES Los Sauces y Pedro Vargas		40	55	60	80	80	85	100	100	105
PARQUE MARIANO MORENO Ballet y Amapola			40	55	80	80	85	95	95	100
CALLE ZUCCA Ruta 144 y Barrio Echeverría				40	85	80	80	80	85	80
CALLE LA PALMA Ruta 144 y La Palma					40	55	60	75	80	80
FABRICA BESTANI Fabrica						40	55	60	80	80
PEDRO VARGAS Estación							40	55	80	80
F. GOMENSORO L. Coran y La Virgen								40	55	80
FINCA BLANCO Usina y Ruta N°144									40	45
DIQUE GALLEO VITALE										40

Dr. Mariano L. Flores Rodríguez
Sec. de Servicios Públicos
Gobierno de Paraná



GOBIERNO DE MENDOZA
SECRETARÍA DE SERVICIOS PÚBLICOS

DECRETO N°: 13/2022

RESOLUCIÓN N°: 005

ANEXO II (desde el 01/07/2022)

ANTONIO BUTTINI E HIJOS S.R.L. GRUPO 540

Denominación: 544 (524) MEDIA DISTANCIA - SAN RAFAEL - SALTO DE LAS ROSAS - BELLA VISTA

544

ETAPAS	LOS SAUCES	PARQUE MARIANO MORENO	POBRE DIABLO	C.F.A.	CHALET SIN TECHO	EL TROPEZON	VICTOR WEINER	SALTO DE LAS ROSAS	CASA CASTRO
KM PARCIALES	2,0	4,4	5,8	1,0	1,5	3,0	4,0	5,1	4,0
KM RECORRIDOS	2,0	8,4	12,0	13,0	14,5	17,5	21,5	27,6	31,6
TERMINAL	40	50	55	75	80	80	80	90	105
FLORIDA Y BALLOFET Los Sauces y Ballofet		40	55	55	75	80	80	80	90
PARQUE MARIANO MORENO Ballofet y Amapola			40	55	55	75	80	80	80
POBRE DIABLO Ruta 143 y Ejeto de Los Andes				40	55	65	80	80	80
C.F.A. Ruta 143 y C.F.A.					40	55	65	75	80
RUTA 143 CHALET SIT						40	55	65	80
URICH y EL TROPEZON							40	65	80
PTE. VOLCADO a VICTOR WEINERT								40	55
S.L.ROSAS-R.143-LOS CLAVILES									40

Dr. Marcelo L. Astoriz Corriguez
Sec. de Servicios Públicos
Gobierno de Mendoza



GOBIERNO DE PARAGUAY
SECRETARÍA DE SERVICIOS PÚBLICOS

DECRETO N°: 13/2022

RESOLUCIÓN N°:

005

ANEXO II (desde el 01/07/2022)

ANTONIO BUTTINI E HIJOS S.R.L. GRUPO 540

Denominación: 547 (534) MEDIA DISTANCIA - SAN RAFAEL - EL NIHUIL

547

ETAPAS	PARQUE MARIANO MORENO	PEDRO VARGAS	CUESTA DE LOS TERNEROS	PASO A NIVEL	DESVIO	CARBOMETAL	EL NIHUIL	GRASSI
KM. PARCIALES	6,4	12,1	11,5	4,0	28,0	12,0	2,0	1,0
KM. RECORRIDOS	6,4	18,5	30,0	34,0	80,0	72,0	74,0	75,0
TERMINAL	50	100	125	130	165	235	245	245
PARQUE MARIANO MORENO Balbino y Amargosa		80	120	125	155	225	235	235
PEDRO VARGAS			75	80	120	190	200	205
CUESTA DE LOS TERNEROS				40	70	135	140	145
PASO A NIVEL					40	135	135	135
DESVIO						100	110	110
CARBOMETAL							45	45
EL NIHUIL								40

Dr. Natalia L. Ianni Rodríguez
Sec. de Servicios Públicos
Gobierno de Misiones



COMANDO EN JEFE FUERZA
SECRETARÍA DE SERVICIOS PUESTOS

DECRETO N°: 13/2022

RESOLUCIÓN N°: 005

ANEXO II (desde el 01/07/2022)

ANTONIO BUTTINI E HIJOS S.R.L. GRUPO 540

Denominación: 548 (632) SAN RAFAEL - SALTO DE LAS ROSAS - ALARG. MEDRANO 548

ETAPAS	SAN RAFAEL	SOL DE MAYO	RODRIGO	ZAMORA	FICHANA	V. WIENERT	S. LAS ROSAS	C. CANADA SECA	MEDRANO	C. JURI
KM. PARCIALES		8,0	2,0	2,0	4,0	3,0	4,0	3,0	7,0	3,0
KM. RECORRIDOS		8,0	8,0	10,0	14,0	17,0	21,0	24,0	31,0	34,0
San Rafael	40	50	35	55	75	80	80	90	115	120
Sol de Mayo		40	50	55	55	85	80	80	95	120
Rodrigo			40	50	55	55	85	75	75	115
Zamora				40	50	50	85	65	75	90
Pichana					40	40	50	50	85	80
V. Wienert						40	40	40	50	65
S. Las Rosas							40	40	40	65
C. Canada Seca								40	40	50
Medrano									40	40
C. Juri										40

Dr. Rafael María Rosales
Sec. de Servicios Puestos
Gobierno de Montevideo



GOBIERNO DE HONDURRA
SECRETARÍA DE SERVICIOS PÚBLICOS

DECRETO N°: 13/2022

RESOLUCIÓN N°: 005

ANEXO II (desde el 01/07/2022)

ANTONIO BUTTINI E HIJOS S.R.L. GRUPO 570

574

Denominación: 574 (541) SAN RAFAEL - AERO CLUB - JENSEN

ETAPAS	CANAL CERRITO - AV. H. YRIGOVEN (ESQ. D. FUNES)	CANAL TOLEDANO O CALLE DEAN FUNES Y LOS SAUCES	AERÓ CLUB SAN RAFAEL O CALLE LOS FILTROS Y EL TOLEDANO	CALLES JENSEN Y SARMIENTO O LOS FILTROS Y ZAMARBIDE	CALLE LOS FILTROS Y EL TOLEDANO O AERÓ CLUB SAN RAFAEL	CALLE LOS FILTROS Y EL TOLEDANO O AERÓ CLUB SAN RAFAEL	CALLE LOS FILTROS Y ZAMARBIDE O CANAL TOLEDANO
NÚM. PARCIALES	2,1	4,2	2,4	1,7	1,9	**	**
NÚM. RECORRIDOS	2,1	5,3	8,7	19,4	12,3	**	**
TERMINAL SAN RAFAEL (MZA.)	40	50	65	55	70		
CANAL CERRITO AV. H. YRIGOVEN (ESQ. D. FUNES)		40	50	55	60	85	75
CANAL TOLEDANO - DEAN FUNES Y LOS SAUCES			40	50	55	55	60
AERÓ CLUB SAN RAFAEL O CALLES DEAN FUNES Y LOS SAUCES				40	45		
CALLE JENSEN Y SARMIENTO O CALLE LOS FILTROS Y ZAMARBIDE					55	45	

Dr. Marcelo L. Jaime Rodríguez
Sec. de Servicios Públicos
Gobierno de Honduras



GOBIERNO DE PARAGUAY
 ADMINISTRACIÓN DE SERVICIOS PÚBLICOS

DECRETO N°: 13/2022
 RESOLUCIÓN N°: 005

ANEXO II (desde el 01/07/2022)


ANTONIO BUTTINI E HIJOS S.R.L. GRUPO 570

Denominación: 572 (542) SAN RAFAEL - USILLAL - MANTENES

572

ETAPAS	CANAL CERRITO - AV. H. YRIGOYEN (ESQ. D. FUMES)	CANAL TOLEDANO (RUTA NAC. 143 ESQ. EL TOLEDANO)	AEREO CLUB SAN RAFAEL	ESQ. EL SALTO Y RUTA NAC. 143	ESQ. COGORDAN (CALLE LAS VIRGENES Y CANAL LAS PAREDES)	FINCA CRUZ (CALLE EL SALTO Y PROYECTADA)	ESQ. AHUNADA O BILAN Y EL SALTO	LOS MANTENES Y PROLONGADA EL SALADO O LAS MERCEDES Y EL SALTO	FINCA KARROZYBIK
KM. PARCIALES	2,1	3,2	2,3	1,5	2,0	2,1	3,8	7,0	2,0
KM. RECORRIDOS	2,1	5,3	7,6	9,1	11,1	13,2	17,0	24,0	26,0
TERMINAL SAN RAFAEL (MZA.)	40	50	66	60	70	75	80	90	95
CANAL CERRITO AV. H. YRIGOYEN (ESQ. D. FUMES)		40	50	55	60	70	75	80	80
CANAL TOLEDANO (RUTA NAC. 143 ESQ. TOLEDANO)			40	50	50	55	70	75	80
AEREO CLUB SAN RAFAEL				40	50	60	70	70	75
ESQ. EL SALTO Y RUTA NAC. 143					40	50	60	80	70
ESQ. COGORDAN (CALLE LAS VIRGENES Y CANAL LAS PAREDES)						40	60	50	60
FINCA CRUZ (CALLE EL SALTO Y PROYECTADA)							40	50	50
ESQ. AHUNADA O BILAN Y EL SALTO								40	50
LOS MANTENES Y PROLONGADA EL SALADO O CALLE LAS MERCEDES Y EL SALTO									40

Dr. Ricardo López Rodríguez
 Sec. de Servicios Públicos
 Gobierno de Itapúa



COMANDO EN JEFE FUERZA
ARMADA URUGUAYA
SECRETARÍA DE SERVICIOS TÉCNICOS

DECRETO N°: 13/2022

RESOLUCIÓN N°: 005

ANEXO II (desde el 01/07/2022)


ANTONIO BUTTINI E HIJOS S.R.L. GRUPO 570

Denominación: 573 (543) SAN RAFAEL - TOLEDANO - IACCARINI

573

ETAPAS	CANAL CERRITO - AV. H. YRIGOVEN (ESQ. D. FUINES)	CANAL TOLEDANO (RUTA NAC. 143 ESQ. EL TOLEDANO)	LAS VIRGENES	PASO A NIVEL	CALLE REINA ESQ. CALLE EL TOLEDANO	HORNOS DE LADRILLOS (CALLE EL TOLEDANO ESQ. CONSTANZO)	FINCA EL CAROLINO (CALLE EL TOLEDANO ESQ. R.P. 154)	COLONIA IACCARINI
KM. PARCIALES	2,1	3,2	1,3	4,1	1,0	2,8	2,5	11,0
KM. RECORRIDOS	2,1	5,3	8,8	7,7	8,7	11,5	14,0	25,0
TERMINAL SAN RAFAEL (MZA.)	40	50	50	60	70	75	85	95
CANAL CERRITO AV. H. YRIGOVEN (ESQ. D. FUINES)		40	50	50	55	70	70	90
CANAL TOLEDANO (RUTA NAC. 143 ESQ. TOLEDANO)			40	50	50	55	65	70
LAS VIRGENES				40	50	50	55	70
PASO A NIVEL					40	50	50	55
CALLE REINA ESQ. CALLE EL TOLEDANO						40	50	50
HORNOS DE LADRILLOS (CALLE EL TOLEDANO ESQ. CONSTANZO)							40	50
FINCA EL CAROLINO (CALLE EL TOLEDANO ESQ. R.P. 154)								40

Dr. Néstor L. Herrera Rodríguez
Sec. de Servicios Públicos
Gobierno de Montevideo




MINISTERIO DE ENERGÍA
SECRETARÍA DE SERVICIOS PÚBLICOS

DECRETO N° 13/2022

RESOLUCIÓN N°: 005

ANEXO II (desde el 01/01/2022)

ANTONIO BUTTINI E HIJOS S.R.L. GRUPO 570

574 - 575

Denominación: 574 (544) SAN RAFAEL - LAS PAREDES - MONTVOYA
575 (545) SAN RAFAEL - VILLA 25 DE MAYO

ETAPAS	CANAL CERRITO - AV. H. YRIGOYEN (ESQ. D. FUNES)	CANAL TOLEDANO (RUTA NAC. 143 ESQ. EL TOLEDANO)	AEREO CLUB SAN RAFAEL	RUTA NAC. 143 ESQ. EL SALTO	RUTA NAC. 143 ESQ. SARDINI	EL CRISTO (RUTA NAC. 143 ESQ. RUTA PROV. 150)	COLONIA HOGAR INSTITUTO 25 DE MAYO)	VILLA 25 DE MAYO (CALLE CHACABURCO Y RUTA PROV. 150)	LOS REYUNOS
KM. PARCIALES	2,1	4,0	2,8	1,9	2,3	2,9	5,8	2,5	10,5
KM. RECORRIDOS	2,1	6,1	8,7	10,6	12,9	15,8	21,6	24,1	34,8
TERMINAL SAN RAFAEL (MZA.)	40	50	55	60	70	75	80	85	115
CANAL CERRITO AV. H. YRIGOYEN (ESQ. D. FUNES)		40	50	55	60	70	75	85	100
CANAL TOLEDANO (RUTA NAC. 143 ESQ. EL TOLEDANO)			40	50	55	60	65	70	80
AEREO CLUB SAN RAFAEL				40	50	55	55	60	70
RUTA NAC. 143 ESQ. EL SALTO					40	50	50	60	70
RUTA NAC. 143 ESQ. SARDINI						40	45	50	65
EL CRISTO (RUTA NAC. 143 ESQ. RUTA PROV. 150)							40	50	55
COLONIA HOGAR INSTITUTO 25 DE MAYO)								40	45
VILLA 25 DE MAYO (CALLE CHACABURCO Y RUTA PROV. 150)									40

Dr. Rafael Ángel Rodríguez
Sec. de Servicios Públicos
Gobierno de Montevideo

3



COMANDO EN JEFE FUERZA
SECRETARÍA DE SERVICIOS PÚBLICOS

DECRETO N° 13/2022

RESOLUCIÓN N°: 005

ANEXO II (desde el 01/07/2022)


ANTONIO BUTTINI E HIJOS S.R.L. GRUPO 570

Denominación: 577 (535A) SAN RAFAEL - MALARGUE

577

ETAPAS	C. BENEGAS	C. DE LOS TERREROS	P. A NIVEL (R. 144)	DESVIÓ EL NIHULL	LAS SALINAS	AGUA NUEVA	LOS POCITOS	EL SOSNEADO	COHUECO	RÍO SALADO	EL CHACAY	MALARGUE
KM. PARCELES	17,0	16,0	6,0	14,0	21,0	27,0	19,0	26,0	11,0	10,0	18,0	13,0
KM. RECORRIDOS	17,0	35,0	41,0	55,0	76,0	103,0	122,0	147,0	155,0	168,0	166,0	199,0
San Rafael	96	120	130	170	200	255	355	465	490	505	535	515
C. Benegas		55	65	115	170	210	305	400	425	455	505	520
C. de los Terreros			40	85	115	175	285	366	400	410	460	490
P. a Nivel (R. 144)				40	90	170	255	320	370	400	435	455
Desvío El NIHULL					55	90	265	275	330	360	395	435
Las Salinas						80	195	255	266	320	385	370
Agua Nueva							60	200	235	250	280	315
Los Poldos								115	145	165	200	210
El Sosneado									55	60	115	160
Cohueco										55	65	115
Río Salado											55	105
El Chacay												90

Dra. Natalia L. Ferrer Rodríguez
Sec. de Servicios Públicos
Gobierno de Mendoza




GOBIERNO DE PARAGUAY
SECRETARÍA DE SERVICIOS PÚBLICOS

DECRETO N°: 13/2022
RESOLUCIÓN N°: 005

ANEXO II (desde el 01/07/2022)

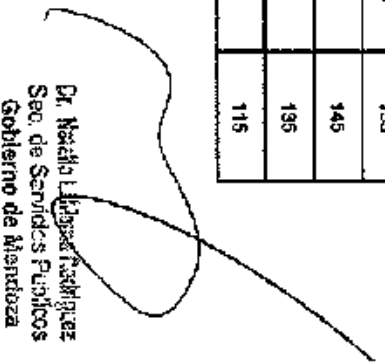
ANTONIO BUTTINI E HIJOS S.R.L. GRUPO 570

577

Denominación: 577 (535A) SAN RAFAEL - MALARGUE (DIFERENCIAL)

DIFERENCIAL	C.BENEGAS	C.DELLOS TERNEROS	P. A NIVEL (R.144)	DESVO EL NIHULL	LAS SALINAS	AGUA NUEVA	LOS POQUITOS	EL SOSNEADO	COIHUECO	RIO SALADO	EL CHACAY	MALARGUE
KM. PARCIALES	17,0	18,0	8,0	14,0	21,0	27,0	19,0	25,0	11,0	10,0	18,0	13,0
KM. RECORRIDOS	17,0	35,0	41,0	55,0	75,0	103,0	122,0	147,0	158,0	168,0	188,0	199,0
San Rafael	115	145	165	225	250	320	430	585	610	625	685	735
C. Benegas		80	95	145	210	265	375	520	530	570	625	685
C. de los Terneros			55	90	135	235	330	475	495	515	565	610
P. a Nivel (R.144)				55	115	210	320	410	455	505	535	595
Desvo El Nihull					75	115	320	355	400	450	505	575
Las Salinas						90	235	320	395	400	415	485
Agua Nueva							80	255	280	305	345	385
Los Poquitos								145	160	200	250	275
El Sosneado									50	95	135	195
Coihueco										50	80	145
Rio Salado											85	195
El Chacay												115

Dr. Nicolás López Rodríguez
Sec. de Servicios Públicos
Gobierno de Misiones



Handwritten signature in a dashed box.



GOBIERNO DE PARAGUAY
SECRETARÍA DE SERVICIOS PÚBLICOS

ANEXO II (desde el 01/07/2022)

DECRETO N°: 13/2022

RESOLUCION N°: 005

ANTONIO BUTTINI E HUOS S.R.L. GRUPO 570 579

Denominación: 579 MENDOZA - SAN RAFAEL

ETAPAS	PASO DE LAS CARETAS	LA TOSCA S.R.	SAN RAFAEL
KM. PARCIALES	11,0	46,0	80,0
KM. RECORRIDOS	128,0	172,0	232,0
MENDOZA	480	515	915
TUNUYAN	240	305	385
EUGENIO BUSTOS	185	240	320
PAREDITAS	65	180	305
PASO DE LAS CAR		115	255
LA TOSCA S.R.			145

Dr. Matías Larrosa Rodríguez
Sec. de Servicios Públicos
Gobierno de Itapúa

Handwritten signature.

[Handwritten signature]



GOBIERNO DE PARAGUAY
SECRETARÍA DE SERVICIOS PÚBLICOS

DECRETO N°: 13/2022

RESOLUCIÓN N°:

005

ANEXO II (desde el 01/07/2022)

ANTONIO BUTTINI E HIJOS S.R.L. GRUPO 570 579 DIFERENCIAL
Denominación: 579 MENDOZA - SAN RAFAEL

DIFERENCIAL	PASO DE LAS CARRETERAS	LA TOSCA S.R.	SAN RAFAEL
KM. PARCIALES	11,0	46,0	60,0
KM. RECORRIDOS	128,0	172,0	232,0
MENDOZA	515	590	710
TURUYAN	275	350	445
EUGENIO BUSTOS	220	275	370
PAREMTAS	75	185	360
PASO DE LAS CAR		130	295
LA TOSCA S.R.			185

[Handwritten signature]
Dr. Néstor L. María Rodríguez
Sec. de Servicios Públicos
Gobierno de Misiones

3



GOBIERNO DE MENDOZA
SECRETARÍA DE SERVICIOS PÚBLICOS


DECRETO N°: 13/2022

RESOLUCIÓN N°: 005

ANEXO II (desde el 01/07/2022)

ANDESMIAR S.A.

GRUPO 549


Eduardo L. Sierra Rodríguez
Soc. de Servicios Públicos
Gobierno de Mendoza



GOBIERNO DE MENDOZA
SECRETARÍA DE SERVICIOS PÚBLICOS

DECRETO N°: 13/2022

RESOLUCIÓN N°:

005

ANEXO II (desde el 01/07/2022)

AUTOTRANSPORTES ANDESMAR S.A. GRUPO 549

Denominación: 549 (537) MENDOZA - GENERAL ALVEAR

549

ETAPAS	PASO DE LAS CAR	LA TOSCA S.R.	SAN RAFAEL	VICTOR WEINRT	CASA JURÍ	LA GUEVARINA SA	VILLA ATUEL	FINCA INDA	REAL DEL PADRE	GENERAL ALVEAR	BOWEN
KM. PARCIALES	11,0	46,0	60,0	8,0	26,0	6,0	20,0	7,0	6,0	14,0	19,0
KM. RECORRIDOS	126,0	172,0	232,0	240,0	266,0	272,0	292,0	299,0	305,0	319,0	338,0
MENDOZA	450	515	615	615	630	705	755	770	810	860	895
TUNUYAN	240	305	385	425	495	490	535	545	600	625	665
EUGENIO BUSTOS	195	240	320	370	410	435	480	485	555	575	610
PAREDTAS	65	180	305	380	400	425	475	495	535	560	580
PASO DE LAS CAR		115	255	315	355	370	435	450	505	515	530
LA TOSCA S.R.			145	185	265	285	330	335	400	415	415
SAN RAFAEL				80	130	175	210	225	255	305	355
VICTOR WEINRT					65	115	145	165	210	240	290
CASA JURÍ						115	90	145	175	200	225
LA GUEVARINA SA							55	90	120	175	225
VILLA ATUEL								55	80	120	195
FINCA INDA									40	105	148
REAL DEL PADRE										95	130
GENERAL ALVEAR											95

Dr. Natalia L. Mons Radríguez
Sec. de Servicios Públicos
Gobierno de Mendoza

Handwritten signature in a dotted box.



GOBIERNO DE PARAGUAY
SECRETARÍA DE SERVICIOS PÚBLICOS

ANEXO II (desde el 01/07/2022)

DECRETO N°: 13/2022

RESOLUCIÓN N°: 005

C.A.T.A. GRUPO 580

Handwritten signature

Dr. María L. María Rodríguez
Sec. de Servicios Públicos
Gobierno de Mandoza

Handwritten signature and stamp area.



GOBIERNO DE MENDOZA
SECRETARÍA DE SERVICIOS PÚBLICOS

ANEXO II (desde el 01/07/2022)

DECRETO N°: 13/2022

RESOLUCIÓN N°:

005

CATEGORÍA: SP

Tipo de servicio: común

ZONA SUR

580

Denominación: 580 - MENDOZA - MALARGUE

ETAPAS	MENDOZA	MALARGUE
KM. PARCIALES	0,0	400,0
KM. RECORRIDOS	0,0	400,0
Mendoza		1.165

Dr. Natalia L. Espino Rodríguez
 Sec. de Servicios Públicos
 Gobierno de Mendoza

3



GOBIERNO DE VERACRUZ
SECRETARÍA DE SERVICIOS PÚBLICOS


DECRETO N°: 13/2022

RESOLUCIÓN N°: 005

ANEXO II (desde el 01/07/2022)

LA UNIÓN S.R.L.

GRUPO 610


Dr. Rafael L. Martí Rodríguez
Sec. de Servicios Públicos
Gobierno de Veracruz



GOBIERNO DE MENDOZA
SECRETARÍA DE SERVICIOS PÚBLICOS

DECRETO N°: 13/2022

RESOLUCIÓN N°:

005

ANEXO II (desde el 01/07/2022)

ORIGEN Y DESTINO: TERMINAL DE GENERAL ALVEAR - CALLE 7 Y CALLE M
MODALIDAD DEL SERVICIO: SERVICIO COMÚN
ZONA SUR - LA UNIÓN S.R.L. GRUPO 610
Denominación: 561 (611) URBANO - GENERAL ALVEAR - ALVEAR OESTE - B° JARDÍN, B° ALIMENTACIÓN, B° MUTA, B° IRRIGACIÓN, ISLA GOROSTIAGA

ETAPAS	GODOY CRUZ Y BELTRAN	JUAN PABLO II Y RIO MALARGUE (B° IRRIGACION-JARDIN)	PELEGRINI Y PTE. ILLIA	CALLE 7 Y SANTA FE	CALLE 7 Y CALLE M	ISLA GOROSTIAGA	TERM. GRAL. ALVEAR
KM PARCIALES	0,5	2,0	0,6	3,0	1,5	7,7	9,8
KM TOTALES	0,5	2,5	3,1	6,1	7,7	15,4	25,2
TERMINAL GRAL. ALVEAR	40	40	40	50	65	40	
GODOY CRUZ Y BELTRAN		40	40	50	65	40	40
JUAN PABLO II Y RIO MALARGUE (B° IRRIGACION-JARDIN)	40		40	50	65	40	40
PELEGRINI Y PTE. ILLIA	40	40		40	50	50	40
CALLE 7 Y SANTA FE (ALVEAR OESTE)	50	50	40		40	50	50
CALLE 7 Y CALLE M	65	65	50	40		50	65
ISLA GOROSTIAGA							40

Dr. Natalia L. María Rodríguez
Sec. de Servicios Públicos
Gobierno de Mendoza



GOBIERNO DE MENDOZA
SECRETARÍA DE SERVICIOS PÚBLICOS

DECRETO N° : 13/2022

RESOLUCIÓN N° : 005

ANEXO II (desde el 01/07/2022)

ORIGEN Y DESTINO: TERMINAL DE GENERAL ALVEAR - CEMENTERIO
MODALIDAD DEL SERVICIO: COMUN
ZONA SUR - LA UNIÓN S.R.L. GRUPO 610 **612**
Denominación: 564 (612) URBANO - GENERAL ALVEAR - CEMENTERIO

ETAPAS	LIBERTADOR SUR Y SANTA FE	CEMENTERIO
KM PARCIALES	3,5	1,2
KM TOTALES	3,5	4,7
TERMINAL GRAL. ALVEAR	40	55
LIBERTADOR SUR Y SANTA FE		40


Dr. Matías L. María Rodríguez
Sec. de Servicios Públicos
Gobierno de Mendoza

[Handwritten signature]



GOBIERNO DE MENDOZA
SECRETARÍA DE SERVICIOS PÚBLICOS

DECRETO N°: 13/2022
RESOLUCIÓN N°: 005

ANEXO II (desde el 01/07/2022)

ORIGEN Y DESTINO: TERMINAL DE GENERAL ALVEAR - TERMINAL DE CARIEMENSA
 MODALIDAD DEL SERVICIO: SERVICIO COMÚN
 ZONA SUR - LA UNIÓN S.R.L. GRUPO 610

613

Denominación: 662 (613) MEDIA DISTANCIA - GENERAL ALVEAR - CARIEMENSA

ETAPAS	AV. LIBERTADOR SUR Y GRANADEROS	R.N. Nº143 Y SANTA FE	AEREO CLUB	PUENTE COLORADO	FINCA LAS 80	TERMINAL DE CARIEMENSA
KM PARCIALES	0,90	2,10	1,60	11,30	3,80	4,05
KM TOTALES	0,90	3,00	4,60	15,90	19,70	23,75
TERMINAL GRAL. ALVEAR	40	50	55	65	80	95
AV. LIBERTADOR SUR Y GRANADEROS		40	80	55	65	80
R.N. Nº143 Y SANTA FE			40	60	55	65
AEREO CLUB				40	50	55
PUENTE COLORADO					40	50
FINCA LAS 80						40

Dr. Marcelo L. Ferrer Rodríguez
 Sec. de Servicios Públicos
 Gobierno de Mendoza

Handwritten signature and stamp area.



GOBIERNO DE MENDOZA
SECRETARÍA DE SERVICIOS PÚBLICOS

DECRETO N°: 13/2022

RESOLUCIÓN N°:

005

ANEXO II (desde el 01/07/2022)

ORIGEN Y DESTINO: TERMINAL DE GENERAL ALVEAR - TERMINAL DE BOWEN
MODALIDAD DEL SERVICIO: SERVICIO COMÚN
ZONA SUR - LA UNIÓN S.R.L. GRUPO 810

Denominación: 663 A (614) MEDIA DISTANCIA - GENERAL ALVEAR - BOWEN POR CALLE CENTENARIO

614

ETAPAS	PELLEGRINI Y TRICCERRI	CENTENARIO Y MARZO LINA	CENTENARIO Y CALLE PÚBLICA 10	CENTENARIO Y CALLE PÚBLICA 13	CENTENARIO Y CALLE PÚBLICA 16	CENTENARIO Y CALLE PÚBLICA 19	TERMINAL BOWEN
KM PARCIALES	3,90	2,30	2,90	3,00	3,00	3,00	2,90
KM TOTALES	3,90	6,20	8,80	11,80	14,80	17,80	20,70
TERMINAL GRAL ALVEAR	40	50	65	65	75	80	85
PELLEGRINI Y TRICCERRI		40	50	65	85	75	80
CENTENARIO Y MARZO LINA			40	50	85	65	75
CENTENARIO Y CALLE PÚBLICA 10				40	50	65	85
CENTENARIO Y CALLE PÚBLICA 13					40	60	85
CENTENARIO Y CALLE PÚBLICA 16						40	50
CENTENARIO Y CALLE PÚBLICA 19							40

Dr. Matías I. María Rodríguez
Sec. de Servicios Públicos
Gobierno de Mendoza



GOBIERNO DE MENDOZA
SECRETARÍA DE SERVICIOS PÚBLICOS

DECRETO N°: 13/2022

RESOLUCIÓN N°:

005

ANEXO II (desde el 01/07/2022)

ORIGEN Y DESTINO: TERMINAL DE GENERAL ALVEAR - TERMINAL DE BOWEN
MODALIDAD DEL SERVICIO: SERVICIO COMÚN
ZONA SUR - LA UNIÓN S.R.L. GRUPO 610

615

Denominación: 563 B (615) MEDIA DISTANCIA - GENERAL ALVEAR - BOWEN POR RUTA NACIONAL N° 188

ETAPAS	AV. ALVEAR (E) Y TRICCERRI	ruta 188 y calle pública 7	ruta 188 y calle pública 10	ruta 188 y calle pública 13	ruta 188 y calle pública 16	ruta 188 y calle pública 19	TERMINAL BOWEN
KM PARCIALES	3,50	1,50	3,50	3,00	3,00	3,00	3,00
KM TOTALES	3,50	5,00	8,50	11,50	14,50	17,50	20,50
TERMINAL GRAL. ALVEAR	40	50	95	95	75	80	95
AV. ALVEAR (E) Y TRICCERRI		40	50	65	65	75	80
ruta 188 y calle pública 7			40	50	65	65	75
ruta 188 y calle pública 10				40	50	65	65
ruta 188 y calle pública 13					40	50	65
ruta 188 y calle pública 16						40	50
ruta 188 y calle pública 19							40

Dr. Matello L. Mena Rodríguez
Sec. de Servicios Públicos
Gobierno de Mendoza

3



GOBIERNO DE HONDURAS
SECRETARÍA DE SERVICIOS PÚBLICOS

DECRETO N°: 13/2022
RESOLUCIÓN N°: 005

ANEXO II (desde el 01/07/2022)

ORIGEN Y DESTINO: TERMINAL DE GENERAL ALYEAR - TERMINAL DE BOWEN
MODALIDAD DEL SERVICIO: SERVICIO COMÚN
ZONA SUR - LA UNIÓN S.R.L. GRUPO 610

616

Denominación: 563 C (616) MEDIA DISTANCIA - GENERAL ALYEAR - BOWEN POR MARZO LINA

ETAPAS	PELEGRINI TRUCCERRI	CENTENARIO Y MARZO LINA	MARZO LINA Y PÚBLICA "M"	MARZO LINA Y PÚBLICA "O"	PÚBLICA "O" Y PÚBLICA 10	PÚBLICA "O" Y PÚBLICA 13	PÚBLICA "O" Y PÚBLICA 16	PÚBLICA "O" Y PÚBLICA 19	CENTENARIO Y PÚBLICA 19	TERMINAL BOWEN
KM PARCIALES	3,90	2,30	1,80	2,00	3,00	3,00	3,00	3,00	3,00	2,90
KM TOTALES	8,90	6,20	8,10	10,10	13,10	16,10	19,10	22,10	25,10	28,00
TERMINAL GRAL. ALYEAR	40	50	65	85	75	80	80	80	90	85
PELEGRINI Y TRUCCERRI		40	50	65	85	75	80	80	80	80
CENTENARIO Y MARZO LINA			40	50	65	85	75	80	80	80
MARZO LINA Y PÚBLICA "M"				40	50	65	85	75	80	80
MARZO LINA Y PÚBLICA "O"					40	50	65	85	75	80
PÚBLICA "O" Y PÚBLICA 10						40	50	65	85	75
PÚBLICA "O" Y PÚBLICA 13							40	50	65	85
PÚBLICA "O" Y PÚBLICA 16								40	50	65
PÚBLICA "O" Y PÚBLICA 19									40	50
CENTENARIO Y PÚBLICA 19										40

Dr. Maelio L. Herrera Rodríguez
Sec. de Servicios Públicos
Gobierno de Honduras



GOBIERNO DE URUGUAY
SECRETARÍA DE SERVICIOS PÚBLICOS

DECRETO N°: 13/2022
RESOLUCIÓN N°: 005

ANEXO II (desde el 01/07/2022)

ORIGEN Y DESTINO: TERMINAL DE GENERAL ALVEAR - TERMINAL DE BOWEN
MODALIDAD DEL SERVICIO: SERVICIO COMÚN
ZONA SUR - LA UNIÓN S.R.L. GRUPO 610

Denominación: 563 D (617) MEDIA DISTANCIA - GENERAL ALVEAR - BOWEN POR ESCANDINAVA - (ALARGUE ESCUELA 4-179 EL CEIBO)

617

ETAPAS	AV/ALVEAR (E) Y TRICENARI	ROUTA 188 Y PUBLICA 7	ROUTA 188 Y PUBLICA 10	PUBLICA 10 Y PUBLICA 9*	PUBLICA 10 AL M. DIAZ	PUBLICA C Y PUBLICA 16	ESCUELA N° 4-179	PUBLICA C Y PUBLICA 13	PUBLICA C Y PUBLICA 16	PUBLICA C Y PUBLICA 19	PUBLICA C Y PUBLICA 22	PUBLICA C Y PUBLICA 25	PUBLICA E Y FINCA GALAGUZA	PUBLICA E Y PUBLICA 22	PUBLICA O Y PUBLICA 22	ROUTA 188 Y PUBLICA 22	TERMINAL BOWEN
KM PARCIALES	3,30	1,50	3,30	2,00	2,20	2,00	1,50	1,50	3,00	3,00	3,00	3,00	1,80	1,50	2,00	2,00	5,30
KM TOTALES	3,30	4,80	7,30	8,80	11,30	13,80	15,30	16,80	19,80	22,80	25,80	28,80	32,30	33,80	37,80	42,10	
TERMINAL GRAL. ALVEAR	40	50	05	75	75	80	80	80	95	105	115	115	130	130	145	150	170
AV. ALVEAR (E) Y TRICENARI		40	50	65	65	75	75	80	80	95	105	115	120	116	130	145	165
ROUTA 188 Y PUBLICA 7			40	50	65	75	75	80	80	95	105	115	120	116	130	145	165
ROUTA 188 Y PUBLICA 10				40	50	60	65	75	80	90	95	105	115	120	130	145	165
PUBLICA 10 Y PUBLICA 9*					40	50	65	75	80	90	95	105	115	120	130	145	165
PUBLICA 10 Y ALM. DIAZ						40	60	75	80	90	95	105	115	120	130	145	165
PUBLICA 10 Y PUBLICA 10							40	60	75	80	95	105	115	120	130	145	165
PUBLICA 10 Y PUBLICA 13								40	60	75	80	95	105	115	120	130	145
PUBLICA 10 Y PUBLICA 16									40	60	75	80	95	105	115	120	130
PUBLICA 10 Y PUBLICA 19										40	60	75	80	95	105	115	120
PUBLICA 10 Y PUBLICA 22											40	60	75	80	95	105	120
PUBLICA 10 Y PUBLICA 25												40	60	75	80	95	105
PUBLICA 10 Y PUBLICA 28													40	60	75	80	90
PUBLICA 10 Y PUBLICA GALAGUZA														40	60	75	80
PUBLICA 10 Y PUBLICA 22															40	60	75
PUBLICA 10 Y PUBLICA 22																40	60
ROUTA 188 Y PUBLICA 22																	40

Dr. Natalia López Rodríguez
Sec. de Servicios Públicos
Gobierno de Montevideo

[Handwritten signature]



GOBIERNO DE MENDOZA
SECRETARÍA DE SERVICIOS PÚBLICOS

DECRETO N°: 13/2022

RESOLUCIÓN N°:

005


ANEXO II (desde el 01/01/2022)

ORIGEN Y DESTINO: TERMINAL DE GENERAL ALVEAR - REAL DEL PADRE (SAN RAFAEL) POR LA INDA
 MODALIDAD DEL SERVICIO: SERVICIO COMÚN
 ZONA SUR - LA UNIÓN S.R.L. GRUPO 610
 Denominación: 551 (618) MEDIA DISTANCIA - GENERAL ALVEAR - REAL DEL PADRE

ETAPAS	R.N.N°143 Y EL NEVADO	PUENTE COLORADO	R.P. N° 171 Y RINCON DEL INDI	R.P. N° 171 Y LA INDA	TERMINAL DE REAL DEL PADRE	ALARGUE ESC. CLEMENTE SARMIENTO
KM PARCIALES	5,00	5,00	4,00	2,50	4,30	3,70
KM TOTALES	5,00	10,00	14,00	16,50	20,80	24,50
TERMINAL GRAL. ALVEAR	40	80	85	90	95	105
R.N. N° 143 Y EL NEVADO		40	50	65	80	90
PUENTE COLORADO			40	55	65	75
R.P. N° 171 Y RINCON DEL INDI				40	50	65
R.P. N° 171 Y LA INDA					40	50

Dr. Natalio L. Aguero Rodríguez
 Sec. de Servicios Públicos
 Gobierno de Mendoza

[Handwritten signature]



GOBIERNO DE HONDURAS
SECRETARÍA DE SERVICIOS PÚBLICOS

ANEXO II (desde el 01/07/2022)

DECRETO N°: 13/2022
RESOLUCIÓN N°:

005

ORIGEN Y DESTINO: TERMINAL DE GENERAL ALVEAR - AGUA ESCONDIDA
MODALIDAD DEL SERVICIO: SERVICIO COMÚN
ZONA SUR - LA UNIÓN S.R.L. GRUPO 810

619

Denominación: 619 MEDIA DISTANCIA - GENERAL ALVEAR - PUNTA DE AGUA - AGUA ESCONDIDA

ETAPAS	CARMIENSA	PTO. EL BARROSO	PUNTA DE AGUA	LOS PEJES	EL TOSCOSO	AGUA ESCONDIDA	LIMITE LA HUERRADA
KMS. PARCIALES	21.00	29.00	43.00	29.00	20.00	43.00	21.00
KMS. TOTALES	21.00	50.00	93.00	133.00	133.00	176.00	197.00
TERMINAL GRAL. ALVEAR	95	225	450	495	530	835	845
CARMIENSA		85	400	450	495	720	800
PTO. EL BARROSO			225	400	450	675	735
PUNTA DE AGUA				225	335	450	480
LOS PEJES					275	400	450
EL TOSCOSO						275	290
AGUA ESCONDIDA							145

Dr. Mateo L. Ferrer Rodríguez
Sec. de Servicios Públicos
Gobierno de Maradaxa



GOBIERNO DE MENDOZA
SECRETARÍA DE SERVICIOS PÚBLICOS

DECRETO N°: 13/2022
RESOLUCION N°: 005

ANEXO II (desde el 01/07/2022)

ORIGEN Y DESTINO: TERMINAL DE BOWEN - TERMINAL DE MENDOZA
MODALIDAD DEL SERVICIO: SERVICIO COMÚN
ZONA SUR - LA UNIÓN S.R.L. GRUPO 610

Denominación: 552 (620) LARGA DISTANCIA - GENERAL ALVEAR - MENDOZA

620

ETAPA	GRAL. ALVEAR	REAL DEL PADRE	MONTE COMAN	GUADAL ES	AVILLA NUEVA	NACURAN	CNTE SALAS	PICHI CIEGO	LAS CATTAS	SANTA ROSA	SAN MARTIN	PALMIRA	TERMINAL DEL SOL (MENDOZA)
KMS PARCIALES	19,00	19,00	30,00	13,00	30,00	20,00	22,00	31,00	34,50	9,00	40,00	15,00	21,00
KMS. TOTALES	19,00	38,00	68,00	81,00	111,00	131,00	153,00	194,00	216,50	227,50	267,50	282,50	313,50
TERM. BOWEN	95	100	240	335	370	465	480	560	655	690	880	720	895
GRAL. ALVEAR		95	160	225	255	370	385	530	560	610	635	655	830
REAL DEL PADRE			130	146	225	320	335	385	480	545	610	625	815
MONTE COMAN				115	145	225	275	290	400	465	675	615	765
GUADAL ES					55	115	200	195	320	355	415	415	515
A VILLANUEVA						65	80	130	240	290	355	355	465
NACURAN							65	90	225	225	320	320	415
CNTE SALAS								40	95	145	210	210	335
PICHI CIEGO									90	95	195	195	320
LAS CATTAS										40	195	195	290
SANTA ROSA											145	145	290
SAN MARTIN												40	145
PALMIRA													80

Dr. Mateo L. Filera Redigir
Sección de Servicios Públicos
Gobierno de Mendoza

[Handwritten signature]



GOBIERNO DE HONDURAS
SECRETARÍA DE SERVICIOS PÚBLICOS

DECRETO N°: 13/2022

RESOLUCIÓN N°: 005

ANEXO II (desde el 01/07/2022)

ORIGEN Y DESTINO: TERMINAL DE BOWEN - TERMINAL DE MALARGUE
MODALIDAD DEL SERVICIO: SERVICIO COMÚN
ZONA SUR - LA UNIÓN S.R.L. GRUPO 610

Denominación: 621 BOWEN - MALARGUE 621

ETAPA	GRAL. ALVEAR	SOUTIE	CERRO LOS CHANCHOS	CERRO LOS TOLDOS	PUESTO LOS PAJARTOS	MIRADOR LOS HISTORICOS	RUTA 188 Y RUTA 180	PUESTO ORTIZ	LA JUNTA	CAMINO DE LA JUNTA Y RUTA 40	TERMINAL MALARGUE
KMS. PARCIALES	18.00	24.00	18.00	27.00	8.00	7.00	33.00	30.00	64.00	12.00	14.00
KMS. TOTALES	19.00	43.00	62.00	89.00	98.00	106.00	138.00	168.00	232.00	244.00	258.00
TERMI. BOWEN	66	160	225	275	305	320	450	548	735	785	886
GRAL. ALVEAR		66	115	210	240	256	370	450	610	665	880
SOUTIE			65	146	190	175	275	365	575	640	755
CERRO LOS CHANCHOS				95	120	145	175	225	480	490	530
CERRO LOS TOLDOS					40	58	130	210	370	415	450
PUESTO LOS PAJARTOS						40	120	175	355	365	416
MIRADOR LOS HISTORICOS							80	135	235	255	290
RUTA 188 Y RUTA 180								80	225	255	280
PUESTO ORTIZ									160	176	200
LA JUNTA										40	80
CAMINO DE LA JUNTA Y RUTA 40											40

Dr. Natalia L. Heredia Rodríguez
Sec. de Servicios Públicos
Gobierno de Honduras



GOBIERNO DE MENDOZA
SECRETARÍA DE SERVICIOS PÚBLICOS

DECRETO N°: 13/2022

RESOLUCIÓN N°: 005

ANEXO II (desde el 01/07/2022)

ORIGEN Y DESTINO: TERMINAL DE BOWEN - TERMINAL SAN RAFAEL
MODALIDAD DEL SERVICIO: SERVICIO COMÚN
ZONA SUR - LA UNIÓN S.R.L. GRUPO 610

Denominación: 622 BOWEN - SAN RAFAEL		622
--------------------------------------	--	-----

ETAPA	GRAL. ALVEAR	REAL DEL PADRE	VILLA ATUEL	ATUEL NORTE	SALTO LAS ROSAS	SAN RAFAEL
KMS. PARCIALES	19,00	17,00	17,00	18,00	20,00	21,00
KMS. TOTALES	19,00	36,00	53,00	68,00	88,00	109,00
TERM. BOWEN	95	180	200	210	280	345
GRAL. ALVEAR		95	120	175	235	305
REAL DEL PADRE			80	170	200	275
VILLA ATUEL				105	145	210
ATUEL NORTE					80	145
SALTO LAS ROSAS						80

Dr. Natalio L. Harro, Encargado
Sec. de Servicios Públicos
Gobierno de Mendoza



GOBIERNO DE PARAGUAY
SECRETARÍA DE SERVICIOS PÚBLICOS


ANEXO II (desde el 01/07/2022)

C.A.T.A. GRUPO 650

DECRETO N°: 13/2022

RESOLUCIÓN N°:

005


Dr. Natalia L. Flores Rodríguez
Sec. de Servicios Públicos
Gobierno de Paraguay

[Handwritten signature]



GOBIERNO DE MADRID
SECRETARÍA DE SERVICIOS PÚBLICOS

DECRETO N°: 13/2022
RESOLUCIÓN N°: 005

ANEXO II (desde el 01/07/2022)

CATEGORÍA: UP
Tipo de servicio: común
ZONA SUR - GRUPO 650 **651 A**
Denominación: 651 A - MALARGÜE - MALARGÜE

ETAPAS	MALARGÜE
KM. PARCIALES	18,7
KM. RECORRIDOS	19,7
MALARGÜE	40

CATEGORÍA: UP
Tipo de servicio: común
ZONA SUR - GRUPO 650 **651 C**
Denominación: 651 C - MALARGÜE - MALARGÜE

ETAPAS	MALARGÜE
KM. PARCIALES	11,7
KM. RECORRIDOS	11,7
MALARGÜE	40

CATEGORÍA: UP
Tipo de servicio: común
ZONA SUR - GRUPO 650 **651 B**
Denominación: 651 B - MALARGÜE - MALARGÜE

ETAPAS	MALARGÜE	VIRGEN DE LOS VIENTOS
KM. PARCIALES	18,9	9,0
KM. RECORRIDOS	18,9	27,9
MALARGÜE	40	65
VIRGEN DE LOS VIENTOS		40

CATEGORÍA: UP
Tipo de servicio: común
ZONA SUR - GRUPO 650 **651 D**
Denominación: 651 D - MALARGÜE - MALARGÜE

ETAPAS	MALARGÜE
KM. PARCIALES	19,7
KM. RECORRIDOS	19,7
MALARGÜE	40

Dr. Matilde L. Heredia Rodríguez
Sec. de Servicios Públicos
Gobierno de Madrid

[Handwritten signature]

Handwritten signature in a box.



GOBIERNO DE PARAGUAY
SECRETARÍA DE SERVICIOS PÚBLICOS

DECRETO N°: 13/2022
RESOLUCIÓN N°: 005

ANEXO II (desde el 01/07/2022)

CATEGORÍA: UP
Tipo de servicio: común
ZONA SUR - GRUPO 650
Denominación: **652 - MALARGÜE - LA JUNTA**

ETAPAS	MALARGÜE	VIRGEN DE LOS VIENTOS	EL CHAGAY	A. LA JUNTA	LA JUNTA
KM. PARCIALES	4,4	5,9	6,9	8,9	5,3
KM. RECORRIDOS	4,4	10,3	17,2	28,1	28,4
MALARGÜE	40	55	95	95	118
VIRGEN DE LOS VIENTOS		40	85	95	86
EL CHAGAY			40	65	95
A. LA JUNTA				40	69
LA JUNTA					40

Handwritten signature and stamp of Dr. Natalia L. Moreno Rodríguez, Sec. del Servicio Público, Gobierno de Paraguay.

Handwritten signature



GOBIERNO DE MENDOZA
SECRETARÍA DE SERVICIOS FIDUCIARIOS

DECRETO N°: 13/2022

RESOLUCIÓN N°: 005

ANEXO II (desde el 01/07/2022)

CATEGORÍA: UP
Tipo de servicio: común
ZONA SUR - GRUPO 650 **653 A**
Denominación: 653 A - MALARGÜE - MALARGÜE
(por Cnla. Pehuénche)

ETAPAS	MALARGÜE	FCA GRASSI
KM. PARCIALES	16,5	12,0
KM. RECORRIDOS	15,5	27,6
MALARGÜE	40	66
FCA GRASSI		40

CATEGORÍA: UP
Tipo de servicio: común
ZONA SUR - GRUPO 650 **653 C**
Denominación: 653 C - MALARGÜE - MALARGÜE
(por Cementero)

ETAPAS	MALARGÜE	FCA GRASSI
KM. PARCIALES	17,0	12,0
KM. RECORRIDOS	17,0	29,0
MALARGÜE	40	66
FCA GRASSI		40

CATEGORÍA: UP
Tipo de servicio: común
ZONA SUR - GRUPO 650 **653 B**
Denominación: 653 B - MALARGÜE - MALARGÜE
(por B° Payen)

ETAPAS	MALARGÜE	FCA GRASSI
KM. PARCIALES	20,3	12,0
KM. RECORRIDOS	20,3	32,3
MALARGÜE	50	66
FCA GRASSI		60

Handwritten signature
Dr. Marcelo L. Martín Rodríguez
Sec. de Servicios Fideciarios
Gobierno de Mendoza



GOBIERNO DE MENDOZA
SECRETARÍA DE SERVICIOS PÚBLICOS

DECRETO N°: 13/2022

RESOLUCIÓN N°:

005

ANEXO II (desde el 01/07/2022)

CATEGORÍA: SP
Tipo de servicio: común
ZONA SUR - GRUPO 650

Denominación: **654 - MALARGÜE - LAS LOICAS**

654

ETAPAS	MALARGÜE	GRASSI	EL FORTIN	CHIHUIDO CHICO	CHIHUIDO GRANDE	AGUA BOTADA	B. BLANCAS	ARROYO MACHO	POTIMALAL	P. DEL VIENTO	BARBITAS	LA JUNTA SUR	LAS LOICAS
KM PARCIALES	5,2	5,3	6,1	12,7	15,9	16,1	18,3	2,7	9,3	7,1	6,5	2,7	4,4
KM RECORRIDOS	5,2	10,5	15,6	28,3	43,9	60,0	70,3	73,0	82,3	89,4	94,9	97,6	102,0
MALARGÜE	40	85	80	175	195	210	240	275	385	385	400	400	450
GRASSI		40	85	145	160	175	225	240	305	385	385	370	400
EL FORTIN			40	130	130	160	210	225	275	305	320	335	370
CHIHUIDO CHICO				40	80	85	95	180	240	275	290	305	335
CHIHUIDO GRANDE					40	80	80	130	210	240	255	285	290
AGUA BOTADA						40	80	95	180	225	225	240	275
BARBAS BLANCAS							40	65	130	180	175	175	225
ARROYO MACHO								40	65	130	130	130	160
POTIMALAL									40	50	65	65	95
PORTEZUELO DEL VIENTO										40	50	65	65
BARBITAS											40	50	65
LA JUNTA SUR												40	50
LAS LOICAS													40

Dr. Natalia L. Mienna Rodríguez
Sec. de Servicios Públicos
Gobierno de Mendoza

[Handwritten signature]



GOBIERNO DEL PARAGUAY
SECRETARÍA DE SERVICIOS PÚBLICOS

DECRETO N°: 13/2022

RESOLUCIÓN N°:

005

ANEXO II (desde el 01/07/2022)

CATEGORÍA: IP
Tipo de servicio: común
ZONA SUR - GRUPO 850

Denominación: 855 - MALARGÜE - LAS LENAS (ESTACIONAL)

855

ETAPAS	MALARGÜE	VIRGEN DE LOS VIENTOS	EL CHACAY	RIO SALADO	CANADA ANCHA	ALFALFALITO	L. NIÑA ENC.	LOS MOLLES	LOS MORROS	LAS LENAS
KM. PARCIALES	4,4	6,2	7,2	13,8	9,6	8,2	7,1	7,0	8,4	8,2
KM. RECORRIDOS	4,4	10,9	17,8	31,8	41,1	47,3	54,4	61,4	70,8	79,0
MALARGÜE	40	88	95	95	160	196	240	290	320	385
VIRGEN DE LOS VIENTOS		40	65	66	116	160	195	240	290	305
EL CHACAY			40	65	80	116	160	198	240	275
RIO SALADO				40	65	80	115	145	210	240
CANADA ANCHA					40	85	88	118	145	195
ALFALFALITO						40	65	85	116	145
L. NIÑA ENC.							40	88	65	95
LOS MOLLES								40	65	80
LOS MORROS									40	65
LAS LENAS										40

Dr. Natalia L. Mejía Rodríguez
Sec. de Servicios Públicos
Gobierno del Paraguay



GOBIERNO DE MENDOZA
SECRETARÍA DE SERVICIOS PÚBLICOS

DECRETO N°: 13/2022

RESOLUCIÓN N°:

005

ANEXO II (desde el 01/07/2022)

CATEGORÍA: SP
Tipo de servicio: común
ZONA SUR - GRUPO 650

Denominación: 656 - MALARGÜE - EL ALAMBRADO

656

ETAPAS	MALARGÜE	GRASSI	EL FORTIN	CHIHUIDO CHICO	CHIHUIDO GRANDE	AGUA BOTADA	E. BLANCAS	LLANO BLANCO	CHALAHUEN	EL MANZANO	COMINUECO	MESCHANGUIL	EL ALAMBRADO
KM PARCELES	5,2	5,3	5,1	12,7	15,6	16,1	10,1	10,1	10,3	13,2	7,2	8,1	3,3
KM RECERQUES	6,2	N.D.	15,6	20,3	43,9	60,0	70,1	80,2	80,3	104,4	111,6	119,7	123,0
MALARGÜE	40	65	90	172	195	218	240	276	310	385	416	455	495
GRASSI		48	55	145	180	176	225	276	305	395	416	450	495
EL FORTIN			46	130	130	160	210	240	280	345	415	428	488
CHIHUIDO CHICO				40	50	65	64	160	210	255	305	355	416
CHIHUIDO GRANDE					40	50	80	130	185	240	290	345	415
AGUA BOTADA						40	80	130	180	210	280	345	400
BARROS BLANCOS							40	65	130	144	210	240	276
LLANOS BLANCOS								40	65	114	175	240	276
CHALAHUEN									40	65	95	145	210
EL MANZANO										40	80	95	145
COMINUECO											40	80	95
MESCHANGUIL												40	65
EL ALAMBRADO													40

Dr. Marcelo L. María Rodríguez
Sec. de Servicios Públicos
Gobierno de Mendoza

23



GOBIERNO DE AREQUIPA
SECRETARÍA DE SERVICIOS PÚBLICOS

DECRETO N°: 13/2022

RESOLUCIÓN N°:

005

ANEXO II (desde el 01/07/2022)

CATEGORÍA: SP
Tipo de servicio: común
ZONA SUR - GRUPO 650

Demofinanciación 657 - MALABRIGUE - AGUA ESCONDIDA

657

ETAPAS	MALABRIGUE	QUICSI	EL PORTNI	CHINADO CHICO	EL CRUCE	LA BATINA	GR. CARRANCHO	LLANCANIBLO	CARRANCHO	EL MOLINO	MINA ETHEL	EL PERALITO	EL AGUITA	SALINILLA	LOS CORVALES	AGUA ESCONDIDA
R.M. PARTICIPES	6.2	6.3	6.1	6.7	4.9	12.0	6.9	12.5	17.6	23.9	11.9	6.0	27.3	24.0	1.2	6.7
R.M. RECORRIDOS	6.2	10.5	18.8	28.2	32.3	44.3	63.2	63.7	23.2	129.1	122.7	128.7	188.0	180.0	187.2	188.0
MALABRIGUE	49	65	80	175	216	244	240	240	246	286	640	626	676	726	616	626
BRASILL	40	40	65	145	145	149	116	210	278	370	515	590	622	702	740	716
R.M. PORTNI			40	110	150	178	144	122	226	326	466	590	676	822	746	800
CHINADO CHICO				40	65	96	110	180	210	306	426	486	616	646	706	786
EL CRUCE					40	65	96	130	160	226	306	426	616	646	676	736
LA BATINA						40	65	96	130	226	306	426	616	646	676	736
GR. CARRANCHO							65	96	130	226	306	426	616	646	676	736
LLANCANIBLO								40	65	135	200	326	480	626	800	840
CARRANCHO									40	119	210	326	480	626	800	840
EL MOLINO										40	146	146	226	336	480	480
MINA ETHEL											40	96	180	210	226	226
EL PERALITO												40	96	146	226	226
EL AGUITA													40	96	180	226
SALINILLA														40	96	180
LOS CORVALES															40	146
AGUA ESCONDIDA																40

Dr. Nestora L. María Rodríguez
Sec. de Servicios Públicos
Gobierno de Arequipa



GOBIERNO DE MENDOZA
SECRETARÍA DE SERVICIOS PÚBLICOS

DECRETO N°: 13/2022

RESOLUCIÓN N°:

005

ANEXO II (desde el 01/07/2022)

CATEGORÍA: SP

Tipo de servicio: común

ZONA SUR - GRUPO 650

Denominación: 658 - MALARGÜE - SAN RAFAEL

658

ETAPAS	C. BENEGRAS	C. DE LOS TERNEROS	PASO A NIVEL	DESIVIO EL NIHUIL	LAS SALINAS	AGUA NUEVA	LOS POCITOS	EL SOSNEADO	COHUECO	RIO SALADO	EL CHACAY	MALARGUE
KM. PARCIALES	13,9	24,7	13,7	11,3	16,2	32,1	23,2	10,9	11,2	14,0	13,4	4,4
KM. RECORRIDOS	13,9	38,6	52,3	63,6	73,8	111,9	135,1	146,0	157,2	171,2	194,6	189,0
SAN RAFAEL	95	120	130	170	200	255	355	466	490	505	535	615
C. BENEGRAS	40	65	65	115	170	210	305	400	425	456	506	520
C. DE LOS TERNEROS		40	40	65	115	175	265	355	400	410	450	480
PASO A NIVEL			40	40	80	170	255	320	370	400	435	485
DESIVIO EL NIHUIL				40	65	90	255	275	330	360	395	435
LAS SALINAS					40	80	195	265	265	320	335	370
AGUA NUEVA						40	80	200	235	260	280	315
LOS POCITOS							40	115	145	165	200	210
EL SOSNEADO								40	55	80	115	160
COHUECO									40	55	65	115
RIOSALADO										40	55	105
EL CHACAY											40	90
MALARGUE												40

Dr. Marcelo L. Métra Rodríguez
Sec. de Servicios Públicos
Gobierno de Mendoza

Handwritten signature or mark at the top right of the page.



GOBIERNO DE HERCEÑA
SECRETARÍA DE SERVICIOS PÚBLICOS

DECRETO N°: 13/2022

RESOLUCIÓN N°:

005

ANEXO II (desde el 01/07/2022)

CATEGORÍA: 6a
Tipo de servicio: común
ZONA SUR - GRUPO 650

Denominación: 659 - MALARQUE - RANQUE NORTE

659

ETAPAS	MALARQUE	GRANDE	EL FORTIN	CHIRIMO CHICO	CHIRIMO GRANDE	AGUA BOTADA	EL BLANCO	LLANO BLANCO	CHALUPEN	EL MANZANO	PUNTE ALVIZ	RUTA BELTON	LA PASARELA	EL CRISTO	EL ZAMPAL	C. LAQUEEN	RANQUE NORTE
MAL PARCELES	5.2	6.9	8.1	12.7	16.6	16.1	10.1	10.1	10.3	17.2	11.1	8.2	11.9	6.7	16.2	12.7	16.6
MAL RECORRIDOS	5.2	10.5	15.6	28.8	43.9	60.0	70.1	82.2	80.0	107.7	120.8	79.0	140.9	190.6	165.8	179.5	195.0
NALARQUE	40	56	80	175	195	330	240	275	339	385	416	436	485	515	615	690	735
GRANDE	40	40	56	146	160	125	225	265	348	385	400	416	480	468	616	515	705
EL FORTIN			40	199	130	160	210	240	296	385	393	408	419	436	465	616	678
CHIRIMO CHICO				40	50	55	56	109	210	265	296	305	305	355	380	546	590
CHIRIMO GRANDE					40	49	80	120	195	240	278	315	302	306	385	538	575
AGUA BOTADA						49	30	130	160	240	225	275	290	338	370	518	560
BANCAS BLANCAS							40	65	130	146	168	200	220	275	330	435	518
LLANO BLANCO								49	68	199	146	165	225	274	290	430	495
CHALUPEN									40	65	146	145	225	274	340	385	490
EL MANZANO										40	58	95	100	160	210	285	361
PUNTE ALVIZ											40	66	80	115	145	230	305
RUTA BELTON												40	65	95	118	235	365
LA PASARELA													40	65	95	265	365
EL CRISTO														40	60	180	265
EL ZAMPAL															40	180	265
C. LAQUEEN																40	210
RANQUE NORTE																	40

Dr. Néstor L. Nieto Rodríguez
Sec. de Servicios Públicos
Gobierno de Herceña



GOBIERNO DE MENDOZA
SECRETARÍA DE SERVICIOS PÚBLICOS

DECRETO N°: 13/2022
RESOLUCIÓN N°: 005

ANEXO II (desde el 01/07/2022)

CATEGORÍA: SP	
Tipo de servicio: común	
ZONA SUR - GRUPO 650	660
Denominación: 660 - MENDOZA - LAS LEÑAS (ESTACIONAL)	

ETAPAS	SAN RAFAEL	EL SOSNEADO	LOS MOLLES	LAS LEÑAS
KM. PARCIALES	239,0	132,0	50,0	20,0
KM. RECORRIDOS	239,0	371,0	421,0	441,0
MENDOZA	615	1040	1635	1730
TUNUYÁN	386	815	1315	1440
EUGENIO BUSTOS	320	770	1215	1315
PAREDITAS	306	755	1136	1216
SAN RAFAEL		485	1075	1170
EL SOSNEADO			575	705
LOS MOLLES				80

Dr. Matello L. María Rodríguez
Sec. de Servicios Públicos
Gobierno de Mendoza

[Handwritten signature]



GOBIERNO DE PARAGUAY
SECRETARÍA DE SERVICIOS TERRITORIALES

DECRETO N°: 13/2022

RESOLUCIÓN N°: 005

ANEXO II (desde el 01/07/2022)

CATEGORÍA: SP
Tipo de servicio común
ZONA SUR - GRUPO 650

Denominación: 662 A - MENDOZA - MALARGUE

662 A

ETAPAS	P. DE LAS CARRERAS	LA TORCA SUR	BAN BAFAE	CUADRO BENCAS	C. TERNEROS	PASO A NIVEL	SERVIO EL NIÑUL	LAS BALLENAS	AGUA NUEVA	LOS POCITOS	EL SOSTENIDO	COMUNICADO	RIO MALADO	EL CHACAY	MALARGUE
KM. PARICURE	135,8	81,6	25,1	5,8	24,7	13,7	11,3	18,2	32,1	23,2	30,9	11,2	14,0	12,4	4,4
KM. PESQUERROS	132,8	217,2	242,4	247,8	272,8	285,3	297,5	313,8	345,9	368,1	390,3	391,2	405,2	418,6	423,0
MENDOZA	490	515	815	875	705	720	785	785	835	845	1840	1075	1895	1120	1133
TERUYAN	340	308	385	450	485	515	530	580	485	720	815	418	895	985	845
BUCENO BUSTOS	145	240	330	395	405	445	485	515	580	475	770	745	815	830	805
PANDETA	65	150	305	370	415	430	485	515	580	475	770	745	815	830	805
P. DE LAS CARRERAS		118	238	320	385	345	415	480	515	425	790	735	770	785	825
LA TORCA S.R.			145	238	265	308	328	365	415	515	810	430	685	830	738
SAN RAFAEL				115	115	110	128	280	285	265	485	430	505	585	418
CUADRO BENCAS				48	58	65	115	770	285	305	400	435	435	505	520
C. TERNEROS					40	80	88	118	175	275	355	480	419	450	488
PASO A NIVEL						40	55	80	178	295	320	378	400	415	438
DESVIO EL NIÑUL							40	55	80	255	275	320	350	385	435
LAS BALLENAS								40	80	195	255	285	330	385	378
AGUA NUEVA									48	84	200	238	290	280	315
LOS POCITOS										48	115	148	170	280	210
EL SOSTENIDO											40	45	80	115	180
COMUNICADO												40	55	55	115
RIO MALADO													40	25	145
EL CHACAY														40	80

Dr. Marcelo L. Rivera Rodríguez
Sep. de Servicios Territoriales
Gobierno de Mendoza

[Handwritten signature]

3		
---	--	--



GOBIERNO DE MENDOZA
SECRETARÍA DE SERVICIOS PÚBLICOS

DECRETO N°: 13/2022

RESOLUCIÓN N°: 005

ANEXO II (desde el 01/07/2022)

CATEGORÍA: SP

Tipo de servicio: diferencial

ZONA SUR - GRUPO 650

662 B

Denominación: 662 B - MENDOZA - MALARGÜE

ETAPAS	MALARGÜE	
KM. RECORRIDOS	400,0	
MENDOZA	1440	Categoría Cama
MENDOZA	1690	Categoría Suite

Dr. Natalia L. Menza Rodríguez
Sec. de Servicios Públicos
Gobierno de Mendoza

3



GOBIERNO DE MENDOZA
SECRETARÍA DE SERVICIOS PÚBLICOS

DECRETO N°: 13/2022

RESOLUCIÓN N°: 005

ANEXO II (desde el 01/07/2022)

CATEGORÍA: SP	663
Tipo de servicio: común	
ZONA SUR - GRUPO 650	
Denominación: 663 - MENDOZA - SAN RAFAEL	

ETAPAS	P. DE LAS CARRETERAS	LA TOSCA S.R.	SAN RAFAEL
KM. PARCIALES	136,8	81,6	17,8
KM. RECORRIDOS	135,6	277,2	236,0
MENDOZA	450	515	616
TUNUYAN	240	305	385
BINGENO BUSTOS	195	240	320
PAREDITAS	66	180	305
PASO DE LAS CARRETERAS		115	255
LA TOSCA S.R.			148

Dr. Néstor L. Herrera Padilla
Sec. de Servicios Públicos
Gobierno de Mendoza



GOBIERNO DE MENDOZA
SECRETARÍA DE SERVICIOS PÚBLICOS

DECRETO N°: 13/2022

RESOLUCIÓN N°: 005

ANEXO II (desde el 01/07/2022)


CATEGORÍA: SP
Tipo de servicio: común
ZONA SUR - GRUPO 650

Denominación: 664 - MENDOZA - BOWEN

664

ETAPAS	P. DE LAS CARRETERAS	LA TOSCA S.R.	SAN RAFAEL	VICTOR WEINERT	SALTO LAS ROSAS	CASA JURI	LA GUEVARINA SA	VILLA ATUEL	FINCA INDA	REAL DEL PADRE	GENERAL ALVEAR	BOWEN
KM. PARCIALES	135,6	81,6	26,3	8,0	8,2	18,5	4,7	12,9	5,3	7,9	24,9	4,1
KM. RECORRIDO	135,6	217,2	243,9	297,5	258,7	278,2	282,9	286,8	305,1	313,0	337,9	342,8
MENDOZA	450	615	615	615	675	680	705	755	770	815	860	885
TUNUYAN	240	305	385	425	450	455	490	535	545	600	625	655
EUGENIO BUSTOS	195	240	320	370	385	410	435	490	495	555	575	610
PARREDITAS	95	150	305	380	385	400	425	480	485	535	560	590
P. DE LAS CARRETERAS		115	255	315	320	355	370	435	450	505	515	530
LA TOSCA S.R.			145	195	225	255	265	330	335	400	415	415
SAN RAFAEL				90	95	130	175	210	225	285	305	355
VICTOR WEINERT					60	65	115	145	195	210	240	290
SALTO LAS ROSAS						65	115	145	175	195	225	275
CASA JURI						65	115	90	145	175	200	225
LA GUEVARINA SA								55	90	120	175	225
VILLA ATUEL									55	80	120	155
FINCA INDA										40	105	145
REAL DEL PADRE											95	130
GENERAL ALVEAR												85

Dr. Natalia L. Barne Rodríguez
Sec. de Servicios Públicos
Gobierno de Mendoza



GOBIERNO DE ECUADOR
SECRETARÍA DE SERVICIOS PÚBLICOS

DECRETO N°: 13/2022


RESOLUCIÓN N°:

005

ANEXO II (desde el 01/07/2022)

DIRECTOURS S.R.L.

GRUPO 700


Dr. Natalia L. Marie Rodriguez
Sec. de Servicios Públicos
Gobierno de Ecuador



GOBIERNO DE PARAGUAY
SECRETARÍA DE SERVICIOS PÚBLICOS

DECRETO N° 13/2022

RESOLUCIÓN N°: 015

ANEXO II (desde el 01/07/2022)

DICETOURS S.R.L. GRUPO 700

701

Denominación: 701 RIVADAVIA - PHILLIPS - LA CENTRAL POR CARRIL COLOMBO.

ETAPAS	RIVADAVIA URQUIZA Y A. BROWN	RIVADAVIA AVELLANEDA Y SANTIAGO CABRAL	RIVADAVIA SANTA MARIA DE ORO SGT CABRAL Y ESTRELLA	RIVADAVIA DIQUE PHILLIPS CALLE DEL DIQUE Y COLOMBO	RIVADAVIA ESTADA Y COLOMBO	RIVADAVIA LA CENTRAL RUTA 71 Y TERMINAL DE LA CENTRAL	RIVADAVIA LAS ROSAS LAS ROSAS Y NUEVA GIL	SANTA ROSA EL DIVISADERO ESC. EL DIVISADERO
KM. PARCIALES	2,0	2,0	3,0	7,0	8,0	2,0	3,0	3,0
KM. RECORRIDOS	2,0	4,0	7,0	14,0	22,0	24,0	27,0	30,0
TERMINAL LINERS Y ARISTOBULO DEL VALLE RIVADAVIA	40	40	50	50	50	65	115	130
URQUIZA Y A. BROWN RIVADAVIA		40	40	50	50	60	85	115
AVELLANEDA Y SANTIAGO CABRAL RIVADAVIA			40	40	50	60	50	65
SANTA MARIA DE ORO SGT CABRAL Y ESTRELLA RIVADAVIA				40	40	50	50	60
DIQUE PHILLIPS CALLE DEL DIQUE Y COLOMBO RIVADAVIA					40	40	50	60
ESTADA Y COLOMBO RIVADAVIA						40	40	50
LA CENTRAL RUTA 71 Y TERMINAL DE LA CENTRAL RIVADAVIA							40	40
LAS ROSAS LAS ROSAS Y NUEVA GIL RIVADAVIA								40

Dr. Ricardo L. María Rodríguez
Ses. de Servicios Públicos
Gobierno de Mendoza



GOBIERNO DE PARAGUAY
SECRETARÍA DE SERVICIOS PÚBLICOS

DECRETO N°: 13/2022

RESOLUCIÓN N°: 005

ANEXO II (desde el 01/07/2022)

DICETOURS S.R.L. GRUPO 700

702

Denominación: 702 EL MARCADO - SANTA ROSA - LA DORMIDA

ETAPAS	SANTA ROSA EL MARCADO CARRIL NORTE FRENTE ESC. M. GIL	SANTA ROSA CALLE VEGA Y RUTA NAC N°7	SANTA ROSA CARRIL EL MIRADOR Y RUTA P N° 50	SANTA ROSA B° DON HUMBERTO RUTA P N° 50 Y HERNANDEZ	SANTA ROSA RUTA P N° 50 Y LEMOS	SANTA ROSA RUTA P N° 50 Y BLANCO	SANTA ROSA GOBERNADOR CIVIT RUTA P N° 50 Y LEMOS	SANTA ROSA RUTA P N° 50 Y LA DORMIDA
KM. PARCIALES	8,0	12,0	3,0	3,0	13,0	9,0	5,0	8,5
KM. RECORRIDOS	8,0	20,0	23,0	26,0	39,0	48,0	53,0	61,5
DESDE EL MARCADO CARRIL NORTE	40	65	65	65	95	130	130	160
SANTA ROSA EL MARCADO CARRIL NORTE FRENTE ESC. M. GIL	40							130
SANTA ROSA CALLE VEGA Y RUTA NAC N°7		40						95
SANTA ROSA CARRIL EL MIRADOR Y RUTA P N° 50			40					80
SANTA ROSA B° DON HUMBERTO RUTA P N° 50 Y HERNANDEZ				40				65
SANTA ROSA RUTA P N° 50 Y LEMOS					40			40
SANTA ROSA RUTA P N° 50 Y BLANCO						40		40
SANTA ROSA GOBERNADOR CIVIT RUTA P N° 50 Y LEMOS							40	40

Dr. Natalio L. Alfaro Rodríguez
Sec. de Servicios Públicos
Gobierno de Paragwya

Handwritten scribbles at the top right of the page.



GOBIERNO DE PARAGUAY
SECRETARÍA DE SERVICIOS PÚBLICOS

DECRETO N°: 13/2022
RESOLUCIÓN N°: 005

ANEXO II (desde el 01/07/2022)

DICETOURS S.R.L. GRUPO 700

Denominación: 702B EL MARCADO - SANTA ROSA - LA DORMIDA (A.P. POR HOSPITAL PERRUPATO)

702 B

ETAPAS	SANTA ROSA EL MARCADO CARRIL NORTE FRENTE ESC. M. GIL	SANTA ROSA CALLE VEGA Y RUTA NAC N°7	SANTA ROSA CARRIL EL MIRADOR Y RUTA P N° 50	SANTA ROSA DON HUMBERTO RUTA P N° 50 Y HERNANDEZ	SANTA ROSA RUTA P N° 50 Y LEMOS	SANTA ROSA RUTA P N° 50 Y BLANCO	SANTA ROSA GOBERNADOR CIVIT RUTA P N° 50 Y LEMOS	SANTA ROSA RUTA P N° 50 Y LA DORMIDA
KM. PARCIALES	8,0	12,0	3,0	3,0	13,0	9,0	5,0	8,5
KM. RECORRIDOS	8,0	20,0	23,0	26,0	39,0	48,0	53,0	61,5
DESDE EL MARCADO CARRIL NORTE	40	85	65	65	88	130	130	160
SANTA ROSA		40	65	65	88	95	130	130
EL MARCADO CARRIL NORTE FRENTE			40	40	40	65	80	85
SANTA ROSA				40	40	40	65	80
CALLE VEGA Y RUTA NAO N°7								
SANTA ROSA								
CARRIL EL MIRADOR Y RUTA P N° 50				40	40	40	65	80
SANTA ROSA								
B° DON HUMBERTO RUTA P N° 50 Y					40	40	65	80
SANTA ROSA								
RUTA P N° 50 Y LEMOS						40	40	40
SANTA ROSA								
RUTA P N° 50 Y BLANCO							40	40
SANTA ROSA								
GOBERNADOR CIVIT RUTA P N° 50 Y								40
SANTA ROSA								

Dr. Natalio L. María Rodríguez
Sec. de Servicios Públicos
Gobierno de Misiones

[Handwritten signature]



GOBIERNO DE MENDOZA
SECRETARÍA DE SERVICIOS PÚBLICOS

DECRETO N°: 13/2022

RESOLUCIÓN N°:

005

ANEXO II (desde el 01/07/2022)

DICETOURS S.R.L. GRUPO 700

Denominación: 703 MENDOZA - SAN MARTIN		703
--	--	------------

ETAPAS	MENDOZA RUTA PROV Nº 50 Y URQUIZA	GUAYMALLEN SANTA ANA RUTA PROV Nº 50 Y TIRASSO	GUAYMALLEN RODEO DE LA CRUZ RUTA PROV Nº 50 Y SERPA	GUAYMALLEN RODEO DEL MEDIO MAIPU RUTA PROV Nº 50 Y POBESTA	MAIPU BELTRAN RUTA PROV Nº 50 Y VILLA PANCHITA	SAN MARTIN PALMIRA RUTA PROV Nº 50 Y CHINEBAS	SAN MARTIN TUCUMAN Y SARRIENTO
KM. PARCIALES	5,5	2,0	11,0	4,2	4,5	7,9	10,0
KM. RECORRIDOS	5,5	7,5	18,5	22,7	27,2	35,1	45,1
MENDOZA	40	40	60	50	65	80	130
TERMINAL DE OMNIBUS MENDOZA		40	40	40	66	66	80
RUTA PROV Nº 50 Y URQUIZA				40	40	65	80
GUAYMALLEN SANTA ANA RUTA PROV Nº 50 Y TIRASSO			40	40	40	40	86
GUAYMALLEN RODEO DE LA CRUZ RUTA PROV Nº 60 Y				40	40	40	86
GUAYMALLEN RODEO DEL MEDIO MAIPU					40	40	86
MAIPU BELTRAN						40	40
RUTA PROV Nº 50 Y VILLA SAN MARTIN PALMIRA							40
RUTA PROV Nº 50 Y CHINEBAS							40

[Handwritten signature]
Dr. Mariano L. María Rodríguez
Sec. de Servicios Públicos
Gobierno de Mendoza



GOBIERNO DE MENDOZA
SECRETARÍA DE SERVICIOS PÚBLICOS

DECRETO N°: 13/2022

RESOLUCIÓN N°:

005

ANEXO II (desde el 01/07/2022)

DICETOURS S.R.L. GRUPO 700 704
Denominación: 704 DIRECTO FRAY LUIS BELTRÁN

ETAPAS	MENDOZA ACCESO ESTE Y URQUIZA	GUAYMALLEN KM. R. P. 50 Y SERPA	MAIPU RODEO DEL MEDIO R. P. N°50 Y V. PODESTA	MAIPU F.L. BELTRAN B° VIRGEN DEL PILAR
KM. PARCIALES	5,5	15,0	4,2	4,5
KM. RECORRIDOS	5,5	20,5	24,7	29,2
MENDOZA TERMINAL DE OMNIBUS	40	50	50	65
MENDOZA ACCESO ESTE Y URQUIZA		40	40	40
GUAYMALLEN KM. R. P. 50 Y SERPA			40	40
MAIPU RODEO DEL MEDIO R. P. N°50 Y V. PODESTA				40

Dr. Natalio L. Herrera Fernández
Sec. de Servicios Públicos
Gobierno de Mendoza



GOBIERNO DE MARIACA
SECRETARÍA DE SERVICIOS PÚBLICOS

DECRETO N° : 13/2022

RESOLUCION N° :

005

ANEXO II (desde el 01/07/2022)

DICETOURS S.R.L. GRUPO 700

705

Denominación: 705 RIVADAVIA – REDUCCIÓN (AP. POR ANDRADE)

ETAPAS	RIVADAVIA FALUCHO Y PASO DE LOS ANDES	RIVADAVIA CHILINO Y CHILECITO	RIVADAVIA FCA, GONZALEZ VIDELA FRETE F.C.A. NORVI	RIVADAVIA LOS ARBOLES REDUCCION RUTA 67 Y CALLE GAVIOLA
KM. PARCIALES	5,0	4,0	4,0	7,0
KM. RECORRIDOS	5,0	9,0	13,0	20,0
RIVADAVIA TERMINAL LINIERS Y ARISTOBULO DEL VALLE	40	40	40	65
RIVADAVIA FALUCHO Y PASO DE LOS ANDES		40	40	40
RIVADAVIA CHILINO Y CHILECITO			40	40
RIVADAVIA FCA. GONZALEZ VIDELA FRETE F.C.A. NORVI				40

Dr. Natello L. Mena Rodríguez
Sede de Servicios Públicos
Gobierno de Mariaca

[Handwritten signature]



SECRETARÍA DE NEGOCIACIÓN
SECRETARÍA DE SERVICIOS PÚBLICOS

ANEXO II (desde el 01/07/2022)

DECRETO N°: 13/2022

RESOLUCIÓN N°:

005

DICETOURS S.R.L. GRUPO 700

Denominación: 706 RIVADAVIA - MEDRANO

706

ETAPAS	RIVADAVIA FUENTE RJO TUMUYAN	RIVADAVIA LIBERTIA RUTA 62 Y LIBERTIA	RIVADAVIA RECUERO RUTA 62 Y CALLE RECUERO	RIVADAVIA REDUCCION DE ABALJO RUTA 67 Y ALBARDON	RIVADAVIA REDUCCION DEL MEDIO RUTA 67 Y CALLE CANO	RIVADAVIA REDUCCION DE ARRIBA RUTA 67 Y ENTRADA A LA VENTANA	RIVADAVIA DIQUE LA LEGUA Y DARCEMA	RIVADAVIA LA LESGUA Y CORREAS	RIVADAVIA MEDRANO 3 ACERQUAS E IRIGOTEN
KM. PARCIALES	5,3	3,0	2,6	3,6	3,8	6,6	4,4	4,8	3,1
KM. REDONDEOS	5,5	8,5	12,1	15,6	19,2	25,8	30,2	35,0	38,1
TERMINAL LINERS Y ARISTOBULO DEL VALLE	40	40	40	60	65	80	80	95	130
RIVADAVIA		40	40	40	40	65	80	80	95
FUENTE RJO TUMUYAN									
RIVADAVIA			40	40	40	65	80	80	90
RUTA 62 Y LIBERTIA									
RIVADAVIA				40	40	40	65	65	80
RECUERO RUTA 62 Y CALLE RECUERO									
RIVADAVIA					40	40	40	40	65
REDUCCION DE ABALJO RUTA 67 Y ALBARDON									
RIVADAVIA						40	40	40	65
REDUCCION DEL MEDIO RUTA 67 Y CALLE CANO									
RIVADAVIA									
REDUCCION DE ARRIBA RUTA 67 Y ENTRADA A LA VENTANA									
RIVADAVIA									
RIVADAVIA								40	40
DIQUE LA LEGUA Y DARCEMA									
RIVADAVIA									
LA LEGUA Y CORREAS									40

[Handwritten signature]
Sr. Sebastián L. Ferrer
Sec. de Servicios
Gobierno de Uruguay

[Handwritten signature]



GOBIERNO DE MENDOZA
SECRETARÍA DE SERVICIOS PÚBLICOS

DECRETO N° 13/2022

RESOLUCIÓN N° :

005

ANEXO II (desde el 03/07/2022)

DICETOURS S.R.L. GRUPO 700
Denominación: 707 EXPRESO - RIVADAVIA - MENDOZA POR BARRIALES

ETAPAS	MENDOZA GUAYMALLEN ACC ESTE Y ARENALES	SAN MARTIN PALMIRA UNION Y CARRIL BARRIALES	JUNIN BARRIALES RUTA P N° 60 Y CALLE MIGUEZ	JUNIN RUTA P N° 60 Y CALLE MARTINEZ	RIVADAVIA TERMINAL UNTERS Y ARISTOBULO DEL VALLE
KIL. PARCIALES	27,0	8,0	9,0	10,0	9,0
KIL. RECORRIDOS	27,0	35,0	44,0	54,0	63,0
MENDOZA	130	130	130	150	175
TERMINAL DE OMBIBUS MENDOZA GUAYMALLEN ACC ESTE Y ARENALES		130	130	130	130
SAN MARTIN PALMIRA UNION Y CARRIL BARRIALES			130	130	130
JUNIN BARRIALES RUTA P N° 60 Y CALLE MIGUEZ				130	130
JUNIN RUTA P N° 60 Y CALLE MARTINEZ					130

Dr. Carlos L. Franz Rodríguez
Sec. de Servicios Públicos
Gobierno de Mendoza

[Handwritten signature]

Handwritten signature in a dashed box.



GOBIERNO DE MENDOZA
SECRETARÍA DE SERVICIOS PÚBLICOS

DECRETO N°: 13/2022

RESOLUCIÓN N°:

005

ANEXO II (desde el 01/07/2022)

DICETOURS S.R.L. GRUPO 700

Denominación: 708 DIRECTO - RIVADAVIA - MENDOZA POR GIAGNONI	708
--	------------

ETAPAS	RIVADAVIA STOS LUG Y C. CENTRO	SAN MARTIN RUTA 80 Y MARTINEZ	SAN MARTIN COSTACANAL MONTECASEROS Y RUTA N° 7	MENDOZA TERMINAL DE ONIBUS
KM. PARCIALES	12,0	11,0	3,0	47,0
KM. RECORRIDOS	12,0	23,0	26,0	70,0
RIVADAVIA	130	130	145	175
TERMINAL LINIERS Y ARISTOBULO DEL VALLE				
RIVADAVIA		130	130	160
STOS LUG Y C. CENTRO				
SAN MARTIN			130	145
RUTA 80 Y MARTINEZ				
SAN MARTIN				130
COSTACANAL MONTECASEROS Y RUTA N° 7				

Dr. Marcelo L. Menna Rodríguez
Sec. de Servicios Públicos
Gobierno de Mendoza

Handwritten signature.



GOBIERNO DE MENDOZA
SECRETARÍA DE SERVICIOS PÚBLICOS

DECRETO N°: 13/2022

RESOLUCIÓN N°:

005

ANEXO II (desde el 01/07/2022)

DICETOURS S.R.L. GRUPO 700

Denominación: 709 RIVADAVIA - JUNIN - SAN MARTÍN - RODEO DEL MEDIO - MENDOZA

709

ETAPAS	MENDOZA R. N° 50 Y URQUIZA	GUAYMAYEN SANTA ANA R. N° 50 Y TIRAZO	GUYMALLÉN RODEO DE LA GRUZ R. N° 50 Y SERPA	MAIPU RODEO DEL MEDIO RUTA N°50 Y PODESTA	MAIPU BELTRAN RUTA N° 50 Y VILLA PANCHITA	SAN MARTIN PALMIRA RUTA N°50 Y CHIMBAS	SAN MARTIN TUCUMAN Y SARMIENTO	JUNIN RUTA N° 60 Y CALLE MARTINEZ	RIVADAVIA TERMINAL LINIERS Y ARISTOBULO DEL VALLE
KM. PARCIALES	5,5	2,0	11,0	4,2	4,5	7,9	10,0	9,3	8,3
KM. RECORRIDOS	5,5	7,5	18,5	22,7	27,2	35,1	45,1	54,4	62,7
TERMINAL DE OMNIBUS	40	40	50	50	55	65	80	95	130
MENDOZA R. N° 50 Y URQUIZA		40	40	40	40	65	80	80	130
GUAYMAYEN SANTA ANA R. N° 50 Y TIRAZO			40	40	40	40	65	80	80
GUYMALLÉN RODEO DE LA GRUZ R. N° 50 Y SERPA				40	40	40	65	65	80
MAIPU RODEO DEL MEDIO RUTA N°50 Y PODESTA					40	40	65	65	80
MAIPU BELTRAN RUTA N° 50 Y VILLA PANCHITA						40	40	65	65
SAN MARTIN PALMIRA RUTA N°50 Y CHIMBAS							40	40	40
SAN MARTIN TUCUMAN Y SARMIENTO								40	40
JUNIN RUTA N° 60 Y CALLE MARTINEZ									40

Dr. Natalia L. Mena Rodríguez
Sec. de Servicios Públicos
Gobierno de Mendoza

[Handwritten mark]



GOBIERNO DE MENDOZA
SECRETARÍA DE SERVICIOS PÚBLICOS

DECRETO N°: 13/2022

RESOLUCIÓN N°:

005

ANEXO II (desde el 01/07/2022)

DICETOURS S.R.L. GRUPO 700

710

Denominación: 710 RIVADAVIA - JUNIN - SAN MARTÍN - U.N.C. (DIRECTO)

ETAPAS	RIVADAVIA UNC CARRIL RETAMO Y C. MARTINES	JUNIN I. BOUQUET Y 9 DE JULIO	SAN MARTIN ACC ESTE COSTACANAL MONTECASERO	MENDOZA UNCUYO
KM. PARCIALES	8,30	3,00	10,00	50,95
KM. RECORRIDOS	8,30	11,30	21,30	72,25
RIVADAVIA	40	40	50	175
TERMINAL LINERS Y ARISTOBULO DEL VALLE RIVADAVIA		40	40	160
UNC CARRIL RETAMO Y C. MARTINES				
JUNIN			40	145
I. BOUQUET Y 9 DE JULIO SANMARTIN				40
ACC ESTE COSTACANAL MONTECASERO				

Dr. Matías L. Arias Rodríguez
Sec. de Servicios Públicos
Gobierno de Mendoza

[Handwritten signature]

[Handwritten mark]



GOBIERNO DE MADRUGA
SECRETARÍA DE SERVICIOS PÚBLICOS

DECRETO N°: 13/2022

RESOLUCIÓN N°: 005

ANEXO II (desde el 01/07/2022)

DICETOURS S.R.L. GRUPO 700 711
Denominación: 711 PALMIRA - U.N.C. (DIRECTO)

ETAPAS	MENDOZA GUAYMALLEN ACC ESTE Y ARENAALES	SAN MARTIN PALMIRA UNION Y CARRIL BARRIALES	JUNIN BARRIALES RUTA P Nº 60 Y CALLE MIGUEZ	JUNIN RUTA P Nº 60 Y CALLE MARTINEZ	RIVADAVIA TERMINAL LINIERS Y ARISTOBULO DEL VALLE
KM. PARCALES	27,00	8,00	9,00	10,00	9,00
KM. RECORRIDOS	27,00	34,00	44,00	54,00	63,00
MENDOZA	130	130	130	130	175
TERMINAL DE OMNIBUS MENDOZA GUAYMALLEN ACC ESTE Y ARENAALES		130	130	130	130
SAN MARTIN PALMIRA UNION Y CARRIL BARRIALES			130	130	130
JUNIN BARRIALES RUTA P Nº 60 Y CALLE MIGUEZ				130	130
JUNIN RUTA P Nº 60 Y CALLE MARTINEZ					130

[Handwritten signature]
Dr. Natalia L. Masera Rodríguez
Sec. de Servicios Públicos
Gobierno de Madrugua

[Handwritten signature]



GOBIERNO DE PALMIRA
SECRETARÍA DE SERVICIOS PÚBLICOS

DECRETO N°: 13/2022

RESOLUCIÓN N°:

005

ANEXO II (desde el 01/07/2022)

DICETOURS S.R.L. GRUPO 700

Denominación: 712 RIVADAVIA - PALMIRA POR BARRIALES

712

ETAPAS	RIVADAVIA CARRIL RETAMO Y C. MARTINEZ	JUNIN CARRIL BARRIALES Y C. INQUEZ	SAN MARTIN C. BARRIALES Y C. UNION	SAN MARTIN PALMIRA AVENIDA LIBERTADOR Y RIVADAVIA
KM. PARCIALES	8,30	10,10	9,20	7,90
KM. RECORRIDOS	8,30	18,40	27,60	35,50
RIVADAVIA	40	40	40	64
TERMINAL LINIERS Y ARISTOBULO DEL VALLE RIVADAVIA		40	40	66
JUNIN			40	40
CARRIL BARRIALES Y C. INQUEZ SAN MARTIN				40
C. BARRIALES Y C. UNION				40

Dr. Marcelo E. Mena Rodríguez
Sec. de Servicios Públicos
Gobierno de Palmyra

[Handwritten signature]

3



GOBIERNO DE TUCUMÁN
SECRETARÍA DE SERVICIOS PÚBLICOS

DECRETO N°: 13/2022

RESOLUCIÓN N°: 005

ANEXO II (desde el 01/07/2022)

Denominación: 712 RIVADAVIA - PALMIRA POR BARRIALES (A.P. X FALUCHO PRIMAVERA)

ETAPAS	RIVADAVIA CARRIL RETAMO Y C. MARTINEZ	JUNEN CARRIL BARRIALES Y C. MIGUEZ	SAN MARTIN C. BARRIALES Y C. UNION	SAN MARTIN PALMIRA AVENIDA LIBERTADOR Y RIVADAVIA
KM. PARCIALES	8,30	10,10	9,20	7,90
KM. RECORRIDOS	8,30	18,40	27,60	35,90
RIVADAVIA	40	40	40	85
TERMINAL LINERS Y ARGENTOBULO DEL VALLE				
RIVADAVIA		40	40	65
CARRIL RETAMO Y C. MARTINES				
JUNEN			40	40
CARRIL BARRIALES Y C. MIGUEZ				
SAN MARTIN				
C. BARRIALES Y C. UNION				40

Dr. Natalio L. Menes Rodríguez
Sec. de Servicios Públicos
Gobierno de Tucumán

[Handwritten signature]



GOBIERNO DE MORONGO
SECRETARÍA DE SERVICIOS PÚBLICOS

DECRETO N°: 13/2022

RESOLUCIÓN N°: 005

ANEXO II (desde el 01/07/2022)

Denominación: 712 RIVADAVIA - PALMIRA POR BARRIALES (AP. POR CRILLA)

ETAPAS	RIVADAVIA CARRIL RETAMO Y C. MARTINEZ	JUNIN CARRIL BARRIALES Y C. MQUEZ	SAN MARTIN C. BARRIALES Y C. UNION	SAN MARTIN PALMIRA AVENIDA LIBERTADOR Y RIVADAVIA
KM. PARCIALES	8,30	10,10	9,20	7,90
KM. RECORRIDOS	8,30	18,40	27,60	35,50
RIVADAVIA	40	40	40	65
TERMINAL LINIERS Y ARISTOBULO DEL VALLE RIVADAVIA		40	40	65
CARRIL RETAMO Y C. MARTINES JUNIN			40	40
CARRIL BARRIALES Y C. MQUEZ SAN MARTIN				40
C. BARRIALES Y C. UNION				40

Dr. Ricardo L. Pardo Rodríguez
Sec. de Servicios Públicos
Gobierno de Morongo

[Handwritten signature]



GOBIERNO DE MENDOZA
SECRETARÍA DE SERVICIOS PÚBLICOS

DECRETO N° 113/2022

RESOLUCIÓN N° :

005

ANEXO II (desde el 01/07/2022)

Denominación: 712 RIVADAVIA - PALMIRA POR BARRIALES (A.P. POR CABALLERO)

ETAPAS	RIVADAVIA CARRIL RETAMO Y C. MARTINEZ	JUNIN CARRIL BARRIALES Y C. MGUEZ	SAN MARTIN C. BARRIALES Y C. UNION	SAN MARTIN PALMIRA AVENIDA LIBERTADOR Y RIVADAVIA
KM. PARCIALES	8,30	10,10	9,20	7,80
KM. RECORRIDOS	8,30	18,40	27,60	35,60
RIVADAVIA		40	40	55
TERMINAL LINIENS Y ARISTOBULO DEL VALLE	40			
RIVADAVIA		40		85
CARRIL RETAMO Y C. MARTINEZ			40	
JUNIN				40
CARRIL BARRIALES Y C. MGUEZ				
SAN MARTIN				
C. BARRIALES Y C. UNION				40

Dr. Marcelo L. Estigarribia
Sec. de Servicios Públicos
Gobierno de Mendoza



GOBIERNO DE MENDOZA
SECRETARÍA DE SERVICIOS PÚBLICOS

DECRETO N°: 13/2022

RESOLUCIÓN N°:

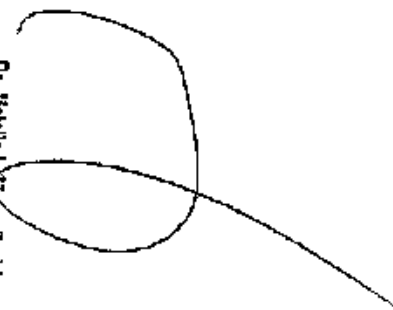
005

ANEXO II (desde el 01/07/2022)

Denominación: 712 RIVADAVIA - PALMIRA X BARRIALES (AP. POR RODRIGUEZ PEÑA)

ETAPAS	RIVADAVIA CARRIL RETAMO Y C. MARTINEZ	JUNIN CARRIL BARRIALES Y C. MQUEZ	SAN MARTIN C. BARRIALES Y C. UNION	SAN MARTIN PALMIRA AVENIDA LIBERTADOR Y RIVADAVIA
KM. PARCIALES	8,30	10,10	9,20	7,90
KM. RECORRIDOS	8,30	18,40	27,60	36,50
RIVADAVIA TERMINAL LINERS Y ARISTOBULO DEL VALLE	40	40	40	65
RIVADAVIA CARRIL RETAMO Y C. MARTINES JUNIN		40	40	40
SAN MARTIN C. BARRIALES Y C. UNION			40	40

Dr. Natalia L. Torres Rodriguez
Sec. de Servicios Públicos
Gobierno de Mendoza



3



GOBIERNO DE MENDOZA
SECRETARÍA DE SERVICIOS REGIONALES

DECRETO N°: 13/2022

RESOLUCIÓN N°: 005

ANEXO II (desde el 01/07/2022)

DICETOURS S.R.L GRUPO 700

Demarcación 713 RIVADAVIA - MEDRANO - MENDOZA

713

ETAPAS	MENDOZA RUTA PROV Nº 68 Y URQUIZA	GUYNALLEN SANTA ANA Y TRAZZO	GUYNALLEN RODEO DE LA GRUZA R50 Y SERPA	MAIPU RODEO DEL MEDIO R IVRA Y PODERITA	MAIPU F. L. BELTRAN R. Nº 90 Y VILLA PARACURTA	SAN MARTIN PALMIRA C. BARIBALES Y CALLE UNION	JUBIN RODRIGUEZ PERA LOS BAUCE Y NIVEL	JUBIN EL TOPON LA LERENA Y C. CORREA	RIVADAVIA MEDRANO C. MOYANO Y C. LA VARELA	RIVADAVIA TRAZZO ESCUELA MOYANO Y LOS JANCOS	JUBIN ESCUELA MOYANO Y PERRAVERA	JUBIN MEDRANO Y C. MARTINES	RIVADAVIA LINEROS Y ARISTOBALO DEL VALLE
VAL. PARCELALES	5,50	2,00	11,00	4,20	4,50	7,50	7,50	4,00	6,10	6,00	4,00	6,50	6,30
VAL. RECORRIDOS	6,50	7,50	16,50	22,70	27,20	35,10	42,90	48,30	62,30	61,40	68,30	75,60	82,90
MENDOZA	40	40	50	50	55	60	130	190	190	180	175	195	155
RUTA PROV Nº 68 Y URQUIZA		40	40	40	65	66	115	190	190	130	160	175	155
GUYNALLEN			40	40	40	85	65	135	130	130	130	160	150
SANTA ANA Y TRAZZO			40	40	40	40	80	95	115	130	190	130	150
GUYNALLEN RODEO DE LA GRUZA			40	40	40	40	65	85	95	130	190	130	150
R50 Y SERPA													
MAIPU RODEO DEL MEDIO					40	40	65	85	95	65	125	130	150
R IVRA Y PODERITA													
MAIPU F. L. BELTRAN						40	40	85	65	30	95	115	130
R. Nº 90 Y VILLA PARACURTA									60	65	90	95	130
SAN MARTIN PALMIRA							40	40	40	65	65	80	80
C. BARIBALES Y CALLE UNION								40	40	65	65	80	80
JUBIN													
RODRIGUEZ PERA LOS BAUCE Y NIVEL									40	40	65	85	65
EL TOPON LA LERENA Y C. CORREA													
RIVADAVIA										40	40	40	65
MEDRANO C. MOYANO Y C. LA VARELA											40	40	40
TRAZZO ESCUELA MOYANO Y LOS JANCOS												40	40
JUBIN													40
ESCUELA MOYANO Y PERRAVERA													40
MEDRANO Y C. MARTINES													40
RIVADAVIA LINEROS Y ARISTOBALO DEL VALLE													40

Dr. Néstor L. Herrera
Secretario de Planeamiento



GOBIERNO DE MENDOZA
SECRETARÍA DE SERVICIOS PÚBLICOS

DECRETO N°: 13/2022

RESOLUCIÓN N°: 005

ANEXO II (desde el 01/01/2022)

Demarcación: 713 RIVADAVIA - MEDRANO - MENDOZA (AF - POR MEDRANO)

ETAPAS	MENDOZA RUTA PROV Nº 50 Y URQUIZA	GUAYVALLÉN SANTA ANA Y TRAZO	GUAYVALLÉN RODEO DE LA GRUE R.50 Y SERBA	MAIPU RODEO DEL MEDIO R. Nº50 Y PODESTA	MAIPU F. L. BELTRÁN R. Nº50 Y VILLA PAROCHTA	SAN MARTÍN PALMIERA C. BARRALES Y CALLE UNION	JUENI RODRIGUEZ PÉDRA LOS SAUCES Y FALSO NIVEL	JEJUN B. TOPRON LA TERESA Y C. CORREA	RIVADAVIA MEDRANO C. MOYANO Y C. LA VERGEN	RIVADAVIA TRES ESQUINAS MOYANO Y LOS JARDINES	JUENI BODEGA ESCOBARILLA MOYANO Y PRIMAVERA	JUENI C. BETRANO Y C. MARTINES	RIVADAVIA LINENS Y ARISTOBULO DEL VALLE
Nº1. PARCELES	5,50	2,00	11,00	4,20	4,50	7,30	7,50	4,00	6,30	8,50	4,50	8,50	6,30
Nº2. RECORRIDOS	6,80	7,50	48,50	22,70	27,20	48,10	42,80	46,50	52,20	51,40	56,20	70,50	53,90
TERMINAL DE OMBRUBA	40	40	50	50	65	60	130	180	180	150	175	105	185
MENDOZA													
RUTA BRON Nº 50 Y URQUIZA		40	40	40	40	40	85	115	105	130	180	175	190
GUAYVALLÉN													
SANTA ANA Y TRAZO				40	40	40	80	95	115	180	130	130	130
GUAYVALLÉN RODEO DE LA GRUE R.50 Y SERBA													
MAIPU RODEO DEL MEDIO R. Nº50 Y PODESTA					40	40	55	65	85	85	115	130	130
MAIPU F. L. BELTRÁN R. Nº50 Y VILLA PAROCHTA							40	65	65	80	95	118	130
SAN MARTÍN PALMIERA C. BARRALES Y CALLE UNION								40	40	65	85	80	80
JUENI													
RODRIGUEZ PÉDRA LOS SAUCES Y FALSO NIVEL								40	40	65	85	85	85
JEJUN B. TOPRON LA TERESA Y C. CORREA									40	40	65	65	65
RIVADAVIA MEDRANO C. MOYANO Y C. LA VERGEN											40	40	40
RIVADAVIA TRES ESQUINAS MOYANO Y LOS JARDINES													40
JUENI BODEGA ESCOBARILLA MOYANO Y PRIMAVERA													40
JUENI C. BETRANO Y C. MARTINES													40
RIVADAVIA LINENS Y ARISTOBULO DEL VALLE													40

Dr. Natalia L. Mariana Rodríguez
Sec. de Servicios Públicos
Gobierno de Mendoza

3



GOBIERNO DE PARAGUAY
SECRETARÍA DE SERVICIOS PÚBLICOS

DECRETO N°: 13/2022

RESOLUCION N°:

005

ANEXO II (desde el 01/07/2022)

Denominación: km. 713 RIVADAVIA - MEDRANO - MENDOZA (AP. POR MEDRANO Y RODRIGUEZ PENÁ)

ETAPAS	MENDOZA RUTA PROV N° 69 Y LINCOLN	GUAYVALLÉN SANTA ANA Y TIRADO	GUAYVALLÉN RODO DE LA CRUZ R. 90 Y BERBA	MARUÑECOS DEL MEDIO R N° 59 Y FODESTA	MARUÑECOS BELTRÁN R. N° 50 Y VILLA PANCHITA	SAN MARTÍN PALMIERA C. ESPERANZA Y CALLE BRON	JUJEN RODRIGUEZ PEÑA LOS SAUCE Y PASO NEVE	JUJEN EL TOPÓN LA LIGUA Y C. CORREA	RIVADAVIA MEDRANO C. MOYANO Y C. LA VIREDA	RIVADAVIA TRES ESQUINA MOYANO Y LOS JAMORES	JUJEN BOGOSA ESCOBARIBLA MOYANO Y PRIMAVERA	JUJEN G. BETANDY C. MARTINES	RIVADAVIA LINEAS Y ARISTIBALDO DEL VALLE
KM. PARCIALES	5,00	2,00	11,00	4,20	4,50	7,50	7,80	4,00	6,30	5,00	4,00	9,50	8,50
KM. RECORRIDOS	5,80	7,90	18,50	22,70	27,20	35,70	42,50	46,50	52,80	57,80	61,80	71,30	80,80
MENDOZA	40	40	50	50	61	80	130	130	130	160	175	185	195
TERMINAL DE OMBUÉS													
MENDOZA		40	40	40	40	66	85	115	130	130	130	180	180
RUTA PROV N° 50 Y LINCOLN													
GUAYVALLÉN			40	40	40	40	60	65	115	130	130	130	180
SANTA ANA Y TIRADO													
GUAYVALLÉN RODO DE LA CRUZ R. 90 Y BERBA				40	40	40	65	65	95	95	118	130	130
MARUÑECOS DEL MEDIO R. 50 Y FODESTA					40	40	40	65	66	80	95	115	130
MARUÑECOS BELTRÁN R. N° 50 Y VILLA PANCHITA						40	40	40	66	85	80	95	130
SAN MARTÍN PALMIERA C. ESPERANZA Y CALLE BRON							40	40	66	85	80	95	130
JUJEN								40	40	65	65	80	80
RODRIGUEZ PEÑA LOS SAUCE Y JUJEN								40	40	65	65	85	85
EL TOPÓN LA LIGUA Y C. CORREA RIVADAVIA									40	40	40	40	40
MEDRANO C. MOYANO Y C. LA RIVADAVIA											40	40	40
TRES ESQUINA MOYANO Y LOS JAMORES												40	40
JUJEN BOGOSA ESCOBARIBLA MOYANO Y PRIMAVERA													40
JUJEN G. BETANDY C. MARTINES													40
RIVADAVIA LINEAS Y ARISTIBALDO DEL VALLE													40

Dr. Natalia L. Gómez Rodríguez
Sec. de Servicios Públicos
Gobierno de Misiones

[Handwritten signature]



GOBIERNO DE MANABÍ
SECRETARÍA DE SERVICIOS PÚBLICOS

DECRETO N°: 13/2022

RESOLUCIÓN N°:

005

ANEXO II (desde el 01/07/2022)

DICETOURS S.R.L. GRUPO 700

Denominación: 714 RIVADAVIA - LA DORMIDA POR COLOMBO									
714									

ETAPAS	RIVADAVIA STA M. ORO LINIERA A. BROWN	RIVADAVIA DIQUE PHILLIPS C. DEL DIQUE Y COLOMBO	RIVADAVIA COLOMBO Y CARRIL R. 71	SANTA ROSA EL MIRADOR R. N° 80 Y C. MIRADOR	SANTA ROSA BTD/Humb.	SANTA ROSA R. N° 80 Y CALLE HERNANDEZ	SANTA ROSA LAS CATTAS R. N. 80° Y BLANCO	SANTA ROSA GOB. CIVIL R. N° 80 Y CALLE LEMOS	SANTA ROSA LA DORMIDA R. N° 50 Y LOS PARRALES
KM. PARCIALES	5,50	6,00	10,20	4,20	4,70	13,00	9,40	5,20	8,70
KM. RECORRIDOS	5,50	11,50	21,70	26,90	30,60	43,60	53,00	58,20	66,90
RIVADAVIA TERMINAL LINIERA Y ARSTOBULO DEL	40	40	65	65	60	115	130	130	160
RIVADAVIA STA M. ORO LINIERA A. BROWN		40	40	65	65	60	115	130	130
RIVADAVIA DIQUE PHILLIPS C. DEL DIQUE Y COLOMBO			40	40	65	65	80	115	130
RIVADAVIA COLOMBO Y CARRIL R. 71				40	40	40	65	60	95
SANTA ROSA EL MIRADOR R. N° 80 Y C. MIRADOR					40	40	40	65	80
SANTA ROSA BTD/Humb.						40	40	40	65
SANTA ROSA R. N° 80 Y CALLE HERNANDEZ							40	40	40
SANTA ROSA LAS CATTAS R. N. 80° Y BLANCO								40	40
SANTA ROSA GOB. CIVIL R. N° 80 Y CALLE LEMOS									40

Dr. Natalia L. Herrera Rodríguez
Sec. de Servicios Públicos
Gobierno de Manabí



GOBIERNO DE MENDOZA
SECRETARÍA DE SERVICIOS PÚBLICOS

DECRETO N°: 13/2022

RESOLUCIÓN N°: 005

ANEXO II (desde el 01/07/2022)

DICTOURS S.R.L. GRUPO 700

Denominación: 715 MENDOZA - LA PAZ

715

ETAPAS	MENDOZA ACC ESTE Y ARENALES	PALMIRA RUTA 50 Y CHIRIBAS	SAN MARTIN RUTA 50 Y MARTINEZ	SAN MARTIN Y MIGUEZ RUTA 50 Y MIGUEZ	RIVADAVIA MIRADOR RUTA 50 Y EL MIRADOR	RIVADAVIA Sr D. HUMB. RUTA 50 Y GOMEZ	SANTA ROSA RUTA 50 Y HERNANDEZ	SANTA ROSA LAS CATTITAS RUTA 50 Y 28 DE ENERO	SANTA ROSA GOB. CHIR RUTA 50 Y LEMOS	SANTA ROSA LA D RUTA 50 Y FINCA RUMBO	SANTA ROSA Las Charcas RUTA 50 Y PASO A NIVEL	LA PAZ TERMINAL DE OMNIBUS
KM PARCIALES	3,00	35,00	10,00	15,00	4,00	5,00	13,00	9,00	5,00	22,00	9,00	8,00
KM RECORRIDOS	3,00	35,00	45,00	50,00	54,00	59,00	62,00	61,00	66,00	118,00	127,00	135,00
MENDOZA	40	130	146	160	175	195	195	225	240	290	356	370
TERMINAL DE OMNIBUS												
MENDOZA												
MENDOZA ACC ESTE Y ARENALES		130	146	160	175	195	195	225	240	290	356	370
PALMIRA RUTA 50 Y CHIRIBAS			40	50	55	55	55	130	130	160	195	255
SAN MARTIN					40	40	55	80	95	115	175	225
RUTA 50 Y MARTINEZ							40	65	80	95	160	175
SAN MARTIN Y MIGUEZ RUTA 50 Y MIGUEZ								40	55	80	130	180
RIVADAVIA												
MIRADOR RUTA 50 Y EL MIRADOR								40	55	80	130	180
RIVADAVIA												
P. D. HUMB. RUTA 50 Y GOMEZ								40	40	40	115	130
SANTA ROSA RUTA 50 Y HERNANDEZ												
SANTA ROSA												
LAS CATTITAS RUTA 50 Y 28 DE ENERO									40	40	80	130
SANTA ROSA												
GOB. CHIR RUTA 50 Y LEMOS										40	55	80
SANTA ROSA												
LA D RUTA 50 Y FINCA RUMBO											40	40
SANTA ROSA												
Las Charcas RUTA 50 Y PASO A NIVEL												40

Dr. Matilde L. Morán Rodríguez
Sec. de Servicios Públicos
Gobierno de Mendoza

[Handwritten mark]



GOBIERNO DE MENDOZA
SECRETARÍA DE GESTIÓN Y SERVICIOS

DECRETO N°: 13/2022

RESOLUCIÓN N°:

005

ANEXO II (desde el 01/07/2022)

DICETOURS S.R.L. GRUPO 700

Denominación: 716 DIRECTO MENDOZA - LA PAZ POR RUTA NAC. N° 7		716
---	--	-----

ETAPAS	MENDOZA ACC ESTE Y ARENALES	SAN MARTIN RUTA 60 Y MARTINEZ	STA. ROSA RUTA 50 Y HERNANDEZ	SANTA ROSA LAS CATTAS RUTA 50 Y 26 DE ENERO	SANTA ROSA LA DORMIDA RUTA 50 Y FINCA RUMBO	LA PAZ TERMINAL DE OMNIBUS
KM. PARCIALES	5,90	40,00	37,00	9,00	20,00	34,00
KM. RECORRIDOS	5,90	45,90	82,90	91,90	111,90	145,90
MENDOZA TERMINAL DE OMNIBUS	40	145	185	225	280	370
MENDOZA ACC ESTE Y ARENALES		40	85	130	180	255
SAN MARTIN RUTA 60 Y MARTINEZ			40	40	65	160
SANTA ROSA RUTA 50 Y HERNANDEZ				40	40	130
SANTA ROSA LAS CATTAS RUTA 50 Y 26 DE ENERO					40	80
SANTA ROSA LA DORMIDA RUTA 50 Y FINCA RUMBO						40

[Handwritten signature]

[Handwritten signature]



GOBIERNO DE PERÚ
SECRETARÍA DE SERVICIOS PÚBLICOS

DECRETO N°: 13/2022

RESOLUCIÓN N°: 005

ANEXO II (desde el 01/07/2022)

DICETOURS S.R.L. GRUPO 700

Denominación: 717 SAN MARTÍN - MEDRANO POR ORFILA APERTURA CALLE MIGUEZ

717

ETAPAS	SAN MARTÍN CHILENO HERRERA Y ESPEJO	JUNIN ORFILA CORVALAN Y ORFILA	JUNIN CORVALAN CARIL BARRALES Y C. MIGUEZ	JUNIN BARRALES LA MORA Y C. VIEJO BARRALES	JUNIN R. PEÑA LOS SAUSES Y VIAS FF. CC.	JUNIN LOS SAUCES LA LEGUA Y LAS CORREAS	JUNIN EL TOPON LA LEGUA Y LAS CORREA	RIVADAVIA MEDRANO CALLE SARMIENTO
KM. PARCIALES	4,20	3,10	5,80	5,00	4,00	2,70	4,90	4,10
KM. RECORRIDOS	4,20	7,30	13,10	18,10	22,10	24,80	28,60	33,70
SAN MARTÍN TUCLIMAN Y SARMIENTO	40	40	40	50	65	65	80	95
SAN MARTÍN CHILENO HERRERA Y ESPEJO	40	40	40	40	65	65	65	80
JUNIN ORFILA CORVALAN Y ORFILA			40	40	40	65	65	80
JUNIN CORVALAN CARIL BARRALES Y C. MIGUEZ				40	40	40	65	65
JUNIN BARRALES LA MORIA Y C. VIEJO BARRALES					40	40	40	50
JUNIN R. PEÑA LOS SAUSES Y VIAS FF. CC.						40	40	40
JUNIN LOS SAUCES LA LEGUA Y LAS CORREAS							40	40
JUNIN EL TOPON LA LEGUA Y LAS CORREA								40

Dr. Natalio L. Merino Rodríguez
Sec. de Servicios Públicos
Gobierno de Mandos

11



COMANDO EN JEFE
SECRETARÍA DE SERVICIOS PUNTAZUCOS

DECRETO N°: 13/2022

RESOLUCION N°: 005

ANEXO II (desde el 01/07/2022)

DICETOURS S.R.L. GRUPO 700

717-1

Denominación: 717-1 SAN MARTIN - MEDRANO POR ORFILA APERTURA CALLE MIGUEZ (A.P. POR ORFILA MIGUEZ)

ETAPAS	SAN MARTIN CHILENO HERRERA Y ESPEJO	JUNIN ORFILA CORVALAN Y ORFILA	JUNIN CORVALAN CARRIL BARRIALES Y C. MIGUEZ	JUNIN BARRIALES LA MORA Y C. VIEJO BARRIALES	JUNIN R. PEÑA LOS SAUCES Y VIAS FF. CC.	JUNIN LOS SAUCES LA LEGUA Y LAS CORREAS	JUNIN EL TOPON LA LEGUA Y LAS CORREA	RIVADAVIA MEDRANO CALLE SARMIENTO
KM. PARCIALES	4,20	3,10	5,90	5,00	4,00	2,70	4,30	4,10
KM. RECORRIDOS	4,20	7,30	13,10	18,10	22,10	24,80	28,80	33,70
SAN MARTIN	40	40	40	50	65	65	60	65
TUCUMAN Y SARMIENTO		40						
SAN MARTIN			40	40	85	85	65	80
CHILENO HERRERA Y ESPEJO								
JUNIN			40	40	40	85	65	80
ORFILA CORVALAN Y ORFILA								
JUNIN								
CORVALAN CARRIL BARRIALES Y C. MIGUEZ				40	40	40	85	65
JUNIN								
BARRIALES LA MORA Y C. VIEJO BARRIALES					40	40	40	50
JUNIN								
R. PEÑA LOS SAUCES Y VIAS FF. CC.						40	40	40
JUNIN								
LOS SAUCES LA LEGUA Y LAS CORREAS							40	40
JUNIN								
EL TOPON LA LEGUA Y LAS CORREA								40

Dr. Natalio L. Barrera Rodríguez
Sec. de Servicios PUNTAZUCOS
Gobierno de Mendoza

3



GOBIERNO DE AREQUIPA
SECRETARÍA DE SERVICIOS PÚBLICOS

DECRETO N°: 13/2022

RESOLUCIÓN N°:

005

ANEXO II (desde el 01/07/2022)

DICETOURS S.R.L. GRUPO 700

718

Denominación: 718 RIVADAVIA - PHILLIPS

ETAPAS	RIVADAVIA STA.M. DE ORO LINIERS A.BROWNA	JUNIN RETAMO CALLE ARIAS Y CARREL RETAMO	JUNIN PHILLIPS CARREL RETAMO Y E. GONZALEZ
KM. PARCIALES	5.50	9.00	9.90
KM. RECORRIDOS	5.50	14.50	24.40
TERMINAL LINIERS Y ARISTOBULO DEL RIVADAVIA	40	40	65
STA.M. DE ORO LINIERS A BROWNA JUNIN		40	40
RETAMO CALLE ARIAS Y CARREL RETAMO			40

Denominación: 718 RIVADAVIA - PHILLIPS
(AP. POR LO OTORGANES)

ETAPAS	RIVADAVIA STA.M. DE ORO LINIERS A.BROWNA	JUNIN RETAMO CALLE ARIAS Y CARREL RETAMO	JUNIN PHILLIPS CARREL RETAMO Y E. GONZALEZ
KM. PARCIALES	5.50	9.00	9.90
KM. RECORRIDOS	5.50	14.50	24.40
TERMINAL LINIERS Y ARISTOBULO DEL RIVADAVIA	40	40	65
STA.M. DE ORO LINIERS A BROWNA JUNIN		40	40
RETAMO CALLE ARIAS Y CARREL RETAMO			40

Dr. Rafael L. Mena Rodríguez
Sec de Servicios Públicos
Gobernador de Arequipa

Handwritten signature in a box.



COMANDO DE MARCA
SECRETARÍA DE SERVICIOS PGR/S/2009

DECRETO N°: 13/2022

RESOLUCIÓN N°: 005

ANEXO II (desde el 01/07/2022)

DICETOURS S.R.L. GRUPO 700

Denominación: 719 JUNIN - PHILLIPS

719

ETAPAS	JUNIN CALLE RETAMO Y MARTINEZ	RIVADAVIA SAN ISIDRO Y ESTRELLA	JUNIN VIEJO RETAMO CARRIL V. RETAMO Y ARIAS	JUNIN PHILLIPS CARRIL V. RETAMO Y E. GONZALES	JUNIN LOS ATOYANES CARRIL V. RETAMO Y CARRIL EL MIRADOR
KIL. PARCIALES	3,00	5,00	7,00	10,00	11,00
KIL. RECORRIDOS	3,00	8,00	15,00	25,00	36,00
RIVADAVIA TERMINAL LINERS Y ARGOSBULO DEL VALLE	40	40	40	50	85
JUNIN CALLE RETAMO Y MARTINEZ		40	40	40	50
RIVADAVIA SAN ISIDRO Y ESTRELLA			40	40	40
JUNIN VIEJO RETAMO CARRIL V. RETAMO Y ARIAS				40	40
JUNIN PHILLIPS CARRIL V. RETAMO Y E. GONZALES					40

Dr. Francisco Franco Rodríguez
Sede de San Marcos P. Uchis
Gobierno de Honduras

107



GOBIERNO DE MONTEVIDEO
SECRETARÍA DE SERVICIOS PÚBLICOS

DECRETO N°: 13/2022

RESOLUCIÓN N°:

005

ANEXO II (desde el 01/07/2022)

DICETOURS S.R.L. GRUPO 700

720

Denominación: 720 RIVADAVIA - EL MIRADOR - LA CENTRAL

ETAPAS	RIVADAVIA UNION Y GALGANIANA	RIVADAVIA GARGANTINI FLORIDA Y ORTEGA	RIVADAVIA LA VERDE FLORIDA Y BESTANI TITARELLI	RIVADAVIA CALZETTI FLORIDA Y LOS GUINDOS	RIVADAVIA BARBERA FLORIDA Y BARBERA	RIVADAVIA LA CENTRAL RUTA 71 Y TERMINAL
KM. PARCIALES	5,50	5,10	5,70	3,20	3,70	10,50
KM. REDONDEOS	5,50	10,60	16,30	19,50	23,20	33,70
RIVADAVIA TERMINAL LINERS Y ARISTOBULO DEL VALLE	40	40	40	65	65	85
RIVADAVIA UNION Y GALGANIANA		40	40	50	65	80
RIVADAVIA GARGANTINI FLORIDA Y ORTEGA			40	40	40	85
RIVADAVIA LA VERDE FLORIDA Y BESTANI TITARELLI				40	40	85
RIVADAVIA CALZETTI FLORIDA Y LOS GUINDOS					40	40
RIVADAVIA BARBERA FLORIDA Y BARBERA						40

Dr. María L. Anne Rodríguez
Sec. de Servicios Públicos
Gobierno de Montevideo

Handwritten signature in a box.



GOBIERNO DE PARAGUAY
SECRETARÍA DE SERVICIOS PÚBLICOS

DECRETO N°: 13/2022
RESOLUCIÓN N°:

005

ANEXO II (desde el 01/07/2022)

Denominación: 720 RIVADAVIA - EL MIRADOR - LA CENTRAL (AP. POR FORESTAL.)

ETAPAS	RIVADAVIA UNION Y GALIGNIANA	RIVADAVIA GARGANTINI FLORIDA Y ORTEGA	RIVADAVIA LA VERDE FLORIDA Y BESTANI TITTARELLI	RIVADAVIA CALZETTI FLORIDA Y LOS GUNDOS	RIVADAVIA BARBERA FLORIDA Y BARRERA	RIVADAVIA LA CENTRAL RUTA 71 Y TERMINAL
KM. PARCIALES	5,50	5,10	5,70	3,20	3,70	10,50
KM. RECORRIDOS	5,50	10,60	16,30	19,50	23,20	33,70
RIVADAVIA TERMINAL LINIERS Y ARISTOBULO DEL VALLE	40	40	40	65	65	95
RIVADAVIA UNION Y GALIGNIANA		40	40	50	65	80
RIVADAVIA GARGANTINI FLORIDA Y ORTEGA			40	40	40	65
RIVADAVIA LA VERDE FLORIDA Y BESTANI TITTARELLI				40	40	65
RIVADAVIA CALZETTI FLORIDA Y LOS GUNDOS					40	40
RIVADAVIA BARBERA FLORIDA Y BARRERA						40

Dr. Natalia L. Maena Rodríguez
Sec. de Servicios Públicos
Gobierno de Paraguay

Handwritten signature.



COMANDO EN JEFE FUERZA
ARMADA PERUANA

DECRETO N°: 13/2022
RESOLUCIÓN N°:

005

ANEXO II (desde el 01/07/2022)

Denominación: 720 RIVADAVIA - EL MIRADOR - LA CENTRAL (AP. POR LAS YEGUITAS)

ETAPAS	RIVADAVIA UNION Y GALIGNANA	RIVADAVIA GARGANTINI FLORIDA Y ORTEGA	RIVADAVIA LA VERDE FLORIDA Y BESTANI TITARELLI	RIVADAVIA CALZETTI FLORIDA Y LOS GUINDOS	RIVADAVIA BARBERA FLORIDA Y BARBERA	RIVADAVIA LA CENTRAL RUTA 71 Y TERMINAL
KM. PARCIALES	5,50	6,10	6,70	7,20	7,70	8,20
KM. RECORRIDOS	5,50	10,60	16,30	19,50	23,20	33,70
RIVADAVIA TERMINAL LINERS Y ARISTOBULO DEL VALLE	40	40	40	66	65	95
RIVADAVIA UNION Y GALIGNANA		40	40	50	65	80
RIVADAVIA GARGANTINI FLORIDA Y ORTEGA			40	40	40	66
RIVADAVIA LA VERDE FLORIDA Y BESTANI TITARELLI				40	40	66
RIVADAVIA CALZETTI FLORIDA Y LOS GUINDOS					40	40
RIVADAVIA BARBERA FLORIDA Y BARBERA						40

Dr. Mateo L. Alvarado
Sec. de Servicios Plus
Gobierno de Madrid

Handwritten signature in a box.



GOBIERNO DE PARAGUAY
SECRETARÍA DE SERVICIOS PÚBLICOS

DECRETO N°: 13/2022

RESOLUCIÓN N°:

005

ANEXO II (desde el 01/07/2022)

Denominación: 720 RIVADAVIA - EL MIRADOR - LA CENTRAL (AP. POR LA BANDERA)

ETAPAS	RIVADAVIA UNION Y GALJONGANA	RIVADAVIA GARGANTINI FLORIDA Y ORTEGA	RIVADAVIA LA VERDE FLORIDA Y BESTANI TITARELLI	RIVADAVIA CALZETTI FLORIDA Y LOS GUINIDOS	RIVADAVIA BARBERA FLORIDA Y BARBERA	RIVADAVIA LA CENTRAL RUTA 71 Y TERMINAL
KM. PARCIALES	5,50	5,10	5,70	3,20	3,70	10,50
KM. RECORRIDOS	6,90	10,60	16,30	19,50	23,20	33,70
RIVADAVIA TERMINAL LINIERS Y ARISTOBULO DEL VALLE	40	40	40	65	65	95
RIVADAVIA UNION Y GALJONGANA		40	40	80	65	80
RIVADAVIA GARGANTINI FLORIDA Y ORTEGA			40	40	40	65
RIVADAVIA LA VERDE FLORIDA Y BESTANI TITARELLI				40	40	65
RIVADAVIA CALZETTI FLORIDA Y LOS GUINIDOS					40	40
RIVADAVIA BARBERA FLORIDA Y BARBERA						40

Dr. Natalio E. Maza Rodríguez
Sec. de Servicios Públicos
Gobierno de Misiones

Handwritten signature or initials in a box.



COMANDO EN JEFE FUERZA ARMADA PARAGUAYA
SECRETARÍA DE SERVICIOS PÚBLICOS

DECRETO N° 13/2022

RESOLUCIÓN N° :

005

ANEXO II (desde el 01/07/2022)

Denominación: 720 RIVADAVIA - EL MIRADOR - LA CENTRAL (AP. POR ESCUELA LAS ROSAS)

ETAPAS	RIVADAVIA UNION Y CALIGNIANA	RIVADAVIA GARGANTINI FLORIDA Y ORTEGA	RIVADAVIA LA VERDE FLORIDA Y BESTANI TITARELLI	RIVADAVIA CALZETTI FLORIDA Y LOS QUINDOS	RIVADAVIA BARBERA FLORIDA Y BARBERA	RIVADAVIA LA CENTRAL RUTA 71 Y TERMINAL
KM. PARCIALES	5,50	5,10	5,70	3,20	3,70	10,50
KM. RECORRIDOS	5,50	10,60	16,30	19,50	23,20	33,70
RIVADAVIA TERMINAL LINIERS Y ARISTOBULO DEL VALLE	40	40	40	65	85	95
RIVADAVIA UNION Y CALIGNIANA		40	40	50	65	80
RIVADAVIA GARGANTINI FLORIDA Y ORTEGA			40	40	40	65
RIVADAVIA LA VERDE FLORIDA Y BESTANI TITARELLI				40	40	65
RIVADAVIA CALZETTI FLORIDA Y LOS QUINDOS					40	40
RIVADAVIA BARBERA FLORIDA Y BARBERA						40

Dr. Hebeida L. Mirra Rodríguez
Sec. de Servicios Públicos
Gobierno de Itaipúa

Handwritten signature.



GOBIERNO DE MADDOZA
SECRETARÍA DE SERVICIOS PÚBLICOS

DECRETO N°: 13/2022

RESOLUCIÓN N°:

005

ANEXO II (desde el 01/07/2022)

DICETOURS S.R.L. GRUPO 700

721

Denominación: 721 SAN MARTÍN - RAMBLÓN - CIMALCO

ETAPAS	JUNIN MONTECASEROS Y C. NORTE	SAN MARTIN BUEN ORDEN CARRIL NORTE Y ESPINO	SAN MARTIN EL ESPINO CARRIL NORTE Y LEIVA	SAN MARTIN LEIVA CARRIL NORTE Y CALLE CORIAS	SANTA ROSA ESC. GIL CARRIL NORTE Y ESCUELA GIL	SANTA ROSA LAMBARE CALLE 13 Y ANZORENA	SANTA ROSA CIMALCO FINCA CIMALCO
KM. PARCIALES	10,00	3,80	5,30	5,80	4,30	7,00	10,90
KM. RECORRIDOS	10,00	13,80	19,10	24,90	29,20	36,20	47,10
JUNIN LA COLONIA MONSEÑOR DANDREA, I. BUSQUET	40	40	40	40	65	80	130
JUNIN MONTECASEROS Y C. NORTE		40	40	40	65	80	130
SAN MARTIN BUEN ORDEN CARRIL NORTE Y ESPINO					40	80	95
SAN MARTIN EL ESPINO CARRIL NORTE Y LEIVA				40	40	65	95
SAN MARTIN LEIVA CARRIL NORTE Y CALLE CORIAS					40	40	65
SANTA ROSA ESC. GIL CARRIL NORTE Y ESCUELA GIL						40	40
SANTA ROSA LAMBARE CALLE 13 Y ANZORENA							40



GOBIERNO DE MENDOZA
SECRETARÍA DE SERVICIOS PÚBLICOS

DECRETO N°: 13/2022

RESOLUCIÓN N°:

005

ANEXO II (desde el 01/07/2022)

Denominación: 721 SAN MARTÍN - RAMBLÓN - CIMALCO (AP. POR LAMBARE)

ETAPAS	JUNIN MONTECASEROS Y C. NORTE	SAN MARTIN BUEN ORDEN CARRIL NORTE Y ESPINO	SAN MARTIN EL ESPINO CARRIL NORTE Y LEIVA	SAN MARTIN LEIVA CARRIL NORTE Y CALLE CORIAS	SANTA ROSA ESC. GIL CARRIL NORTE Y ESCUELA GIL	SANTA ROSA LAMBARE CALLE 13 Y ANZORENA	SANTA ROSA CIMALCO FINCA CIMALCO
KM. PARCIALES	10,00	3,80	5,30	5,80	4,30	7,00	10,80
KM. RECORRIDOS	10,00	13,80	19,10	24,90	29,20	36,20	61,10
JUNIN LA COLONIA MONSEÑOR DVANDREA, I BUSQUET	40	40	40	40	65	80	130
JUNIN MONTECASEROS Y C. NORTE		40	40	40	65	80	130
SAN MARTIN BUEN ORDEN CARRIL NORTE Y ESPINO			40	40	40	80	95
SAN MARTIN EL ESPINO CARRIL NORTE Y LEIVA				40	40	85	95
SAN MARTIN LEIVA CARRIL NORTE Y CALLE CORIAS					40	40	65
SANTA ROSA ESC. GIL CARRIL NORTE Y ESCUELA GIL						40	40
SANTA ROSA LAMBARE CALLE 13 Y ANZORENA							40

Dr. Natalio L. Barria Rodríguez
Sec. de Servicios Públicos
Gobierno de Mendoza



COMANDO EN JEFE FUERZAS ARMADAS
SECRETARÍA DE SERVICIOS PÚBLICOS

DECRETO N°: 13/2022

RESOLUCIÓN N°:

005

ANEXO II (desde el 01/07/2022)

DICETOURS S.R.L. GRUPO 700


722

Denominación: 722 COLONIA GOMEZ - EL ÑANGO - ANZORENA (BAJO EL SAPO) - TRES ESQUINAS - SAN MARTÍN

ETAPAS	SAN MARTIN TERMINAL	SAN MARTIN CARRIL COSTA CANAL MONTECASEROS Y CARRIL NORTE	SAN MARTIN TRES ESQUINAS MONTECASEROS Y ZAPATA	SAN MARTIN EL ÑANGO MONTECASEROS Y EL ÑANGO	SAN MARTIN JESUS NAZARENO JESUS NAZARENO Y VIRGEN DE LOURDES
KM. PARCIALES	0,00	14,30	10,30	5,00	7,80
KM. RECORRIDOS	0,00	14,30	24,60	30,60	38,40
JUNIN					
LA COLONIA MONSEÑOR D'ANDREA, 1 BUSQUET	40	40	40	50	65
SAN MARTIN TERMINAL		40	40	40	50
SAN MARTIN CARRIL COSTA CANAL MONTECASEROS Y CARRIL NORTE			40	40	40
SAN MARTIN TRES ESQUINAS MONTECASEROS Y ZAPATA				40	40
SAN MARTIN EL ÑANGO MONTECASEROS Y EL ÑANGO					40

Dr. Natalia María Rodríguez
Sec. de Servicios Públicos
Gobierno de Montevideo





GOBIERNO DE MENDOZA
SECRETARÍA DE SERVICIOS PÚBLICOS

DECRETO N° 13/2022

RESOLUCION N° :

005

ANEXO II (desde el 01/07/2022)

DICETOURS S.R.L. GRUPO 700

723

Denominación: 723 RIVADAVIA - SAN MARTIN POR GIAGNONI

ETAPAS	SAN MARTIN RUTA 50 Y CALLE MARTINEZ	JUNIN Ing. Giagnoni SANTO LUGARES Y CARRIL CENTRO	RIVADAVIA Mundo Nuevo SAN ISIDRO Y BELGRANO	RIVADAVIA LINIERS Y A. DEL VALLE
KM. PARCIALES	10,00	4,00	8,00	5,00
KM. RECORRIDOS	10,00	14,00	23,00	28,00
LA COLONIA Isidoro Buequet y 9 Julio	40	40	40	40
SAN MARTIN RUTA 50 Y CALLE MARTINEZ		40	40	40
JUNIN Ing. Giagnoni SANTO LUGARES Y CARRIL CENTRO			40	40
RIVADAVIA Mundo Nuevo SAN ISIDRO Y BELGRANO				40

Dr. Pablo E. Ferra Rodríguez
Sec. de Servicios Públicos
Gobierno de Mendoza



GOBIERNO DE AREQUIPA
SECRETARÍA DE SERVICIOS REGIONALES

ANEXO II (desde el 01/07/2022)

Denominación: 723 RIVADAVIA - SAN MARTÍN POR JUNÍN

ETAPAS	SAN MARTÍN TUJUMAN Y SARMIENTO	JUNÍN R. N° 60 Y CALLE MARTINEZ	RIVADAVIA LINIERS Y A. DEL VALLE
KM. PARCIALES	10.00	5.30	8.30
KM. RECORRIDOS	10.00	19.30	27.60
SAN MARTÍN TERMINAL	40	40	40
SAN MARTÍN TUJUMAN Y SARMIENTO		40	40
JUNÍN R. N° 60 Y CALLE MARTINEZ			40

DECRETO N°: 13/2022

RESOLUCIÓN N°:

005

Dr. Ricardo L. Peña Escobedo
Sec. de Servicios Públicos
Gobierno de Arequipa

[Handwritten signature]



GOBIERNO DE MENDOZA
SECRETARÍA DE SERVICIOS PÚBLICOS

ANEXO II (desde el 01/07/2022)

DICETOURS S.R.L. GRUPO 700

724

Denominación: 724 DIRECTO MENDOZA - RIVADAVIA

ETAPAS	JUNIN CARRIL RETAMO Y CARRIL CENTRO	SAN MARTIN ROBERT Y RUTA 7	MENDOZA ACC. ESTE Y COSTANERA
KM. PARCIALES	8,30	3,00	50,95
KM. RECORRIDOS	8,30	11,30	62,25
RIVADAVIA			
TERMINAL LINERS Y ARISTOBULO DEL VALLE	160	160	176
JUNIN			
CARRIL RETAMO Y CARRIL CENTRO		160	160
SAN MARTIN ROBERT Y RUTA 7			160

DECRETO N°: 13/2022
RESOLUCION N°:

0 0 5

[Handwritten signature]
Dr. Rafael L. Roman Rodriguez
Sec. de Servicios Públicos
Gobierno de Mendoza




GOBIERNO DE MONTEVIDEO
SECRETARÍA DE SERVICIOS PÚBLICOS

DECRETO N°: 13/2022

RESOLUCIÓN N°:

005

ANEXO II (desde el 01/07/2022)

DICETOURS S.R.L. GRUPO 700

Denominación: 726 RIVADAVIA - LAS CATTAS POR LOBATO FLORIDA

725

ETAPAS	RIVADAVIA LINON Y GALIGNANA	RIVADAVIA GARGANTIN FLORIDA Y ORTEGA	RIVADAVIA LA VERDE FLORIDA Y BOD. TITARELLI	RIVADAVIA CALZETTI FLORIDA Y LOS QUINDOS	RIVADAVIA BARBERA FLORIDA Y BARBERA	RIVADAVIA LA CENTRAL Y MIRADOR COLOMBO Y RUTA 71	SANTA ROSA R. 71 Y R. 50	SANTA ROSA B° D. Humb. R. N° 50 Y CALLE GOMEZ	SANTA ROSA R. 50 Y CALLE HERNANDEZ	SANTA ROSA LAS CATTAS R. N° 50 Y BLANCO
KM. PARCIALES	8,70	3,20	8,00	3,80	3,80	12,40	9,20	5,80	13,30	4,80
KM. RECORRIDOS	8,70	8,60	15,60	18,80	22,40	35,80	45,00	50,80	63,90	68,30
TERMINAL LINON Y ARISTOBLEO DEL VALLE	40	40	40	65	65	85	115	115	130	130
RIVADAVIA LINON Y GALIGNANA		40	40	50	65	80	85	115	115	130
RIVADAVIA GARGANTIN FLORIDA Y ORTEGA			40	40	40	65	80	95	115	115
RIVADAVIA LA VERDE FLORIDA Y BOD. TITARELLI				40	40	65	80	95	95	115
RIVADAVIA CALZETTI FLORIDA Y LOS QUINDOS					40	40	65	85	90	80
RIVADAVIA BARBERA FLORIDA Y BARBERA						40	40	65	95	80
LA CENTRAL Y MIRADOR COLOMBO Y RUTA 71							40	40	40	85
SANTA ROSA R. 71 Y R. 50								40	40	40
SANTA ROSA B° D. Humb. R. N° 50 Y CALLE GOMEZ									40	40
SANTA ROSA R. 50 Y CALLE HERNANDEZ										40

Dr. Natalia L. Sosa Rodríguez
Sec. de Servicios Públicos
Gobierno de Montevideo



GOBIERNO DE URUGUAY
SECRETARÍA DE SERVICIOS PÚBLICOS

ANEXO II (desde el 01/07/2022)

DECRETO N° 13/2022
RESOLUCIÓN N° :

0 0 5

DICETOURS S.R.L. GRUPO 700


726

Denominación: 726 LA COLONIA - UNC (DIRECTO)

ETAPAS	SAN MARTIN ACC ESTE COBITACANAL MONTECASERO	GUAYMALLEN ACC ESTE Y URQUIZA	MENDOZA CENTRO - UNCUYO
KM PARCIALES	0,00	3,70	34,80
KM RECORRIDOS	0,00	3,70	69,50
LA COLONIA - JUNIN 1. BOUQUET Y 9 DE JULIO	145	145	145
SAN MARTIN ACC ESTE OOSTACANAL MONTECASERO		145	145
GUAYMALLEN ACC ESTE Y URQUIZA			145

Dr. Mateo L. Riera Rodríguez
Sec. de Servicios Públicos
Gobierno en Atención





GOBIERNO DE PARAGUAY
SECRETARÍA DE SERVICIOS PÚBLICOS

DECRETO N°: 13/2022


RESOLUCIÓN N°:

005

ANEXO II (desde el 01/07/2022)

NUÉVA GENERACIÓN S.A.

GRUPO 750


Dra. Natalia L. Ferrás Rodríguez
Sac. de Servicios Públicos
Gobierno de Misiones

Handwritten signature in a dashed box.



GOBIERNO DE PARAGUAY
SECRETARÍA DE SERVICIOS PÚBLICOS

DECRETO N°: 13/2022

RESOLUCIÓN N°: 005

ANEXO II (desde el 01/07/2022)

NUEVA GENERACIÓN S.A. GRUPO 750

751

Denominación: 751 BUEN ORDEN - B° SAN PEDRO

ETAPAS	BUEN ORDEN C.Norte y Montesanos	SAN MARTIN B.Sur Mar y Lido
KM. PARCIALES	8,10	27,50
KM. RECORRIDOS	8,10	35,70
ESTACION DE OMNIBUS SAN MARTIN	40	40
AV. ALLEN Y AV. TUQUENAN		
BUEN ORDEN		40
C.Norte y Montesanos		

Dr. Nativio L. María Paz Sánchez
Sec. de Servicios Públicos
Gobierno de Maridaza

Handwritten signature of Dr. Nativio L. María Paz Sánchez.

Handwritten signature in a box.



GOBIERNO DE MAMMAZA
SECRETARÍA DE SERVICIOS VIARIOS

ANEXO II (desde el 01/07/2022)

DECRETO N°: 13/2022

RESOLUCIÓN N°:

005

NUEVA GENERACIÓN S.A. GRUPO 750

754

Denominación: 754 LA PAZ - VILLA ANTIGUA

ETAPAS	LA PAZ R.N.P. Nro. 50 y Suarez
KM. PARCIALES	22,9
KM. RECORRIDOS	22,9
LA PAZ Terminal La Paz	40

Dr. Natalia L. Almaraz Rodríguez
Sec. de Servicios Viarios
Gobierno de Mammaza

Handwritten signature and stamp.



GOBIERNO DE MENDOZA
SECRETARÍA DE SERVICIOS PÚBLICOS

DECRETO N°: 13/2022

RESOLUCIÓN N°:

005

ANEXO II (desde el 01/07/2022)


NUEVA GENERACIÓN S.A. GRUPO 750

755

Denominación: 755 B° GUENES - B° PERITO MORENO (Apertura B° Ambrosio por Canepa) (Apertura B° Ambrosio por Corrientes) (Apertura por B° Cristo Hermano) (Apertura por Cementerio)

ETAPAS	B. o PERITO MORENO Calle Central y Canepa	BO.VILLA AMBROSIO Callejn Ambrosio y Av. Corrientes
KM. PARCIALES	13,4	3
KM. RECORRIDOS	18,4	18,4
Bo. GÜENES Tropero Sosa y Caril Norte	40	40
CEMENTERIO Caril Norte y Villalobos		40

Dr. Marcelo La Bionda Rodríguez
Sec. de Servicios Públicos
Gobierno de Mendoza



GOBIERNO DE PARAGUAY
SECRETARÍA DE SERVICIOS PÚBLICOS

DECRETO N° : 13/2022

RESOLUCIÓN N° : 005

ANEXO II (desde el 01/07/2022)


NUEVA GENERACIÓN S.A. GRUPO 750

756

Denominación: 756 MENDOZA - RODEO DEL MEDIO - (Apertura B° Norte)

ETAPAS	SANTA ANA A Este y Uruguaya	RODEO DE LA CRUZ Tirasso y B. de los Andes	RODEO DEL MEDIO R.P. Nro. 80 y Seripe	IGLESIA RODEO DEL MEDIO Iglesia Ma. Auxiliadora
KM. PARCIALES	4,6	2,9	10,7	2
KM. RECORRIDOS	4,8	7,6	18,2	20,2
MENDOZA ETOM	40	40	40	50
SANTA ANA Asc. Este y Uruguaya		40	40	40
RODEO DE LA CRUZ Tirasso y B.de los Andes			40	40
RODEO DEL MEDIO Tirasso y B.de los Andes				40

Dr. Natalia L. Kénci Rodríguez
Sec. de Servicios Públicos
Gobierno de Misiones



Handwritten signature or mark at the top right of the page.



GOBIERNO DE MENDOZA
SECRETARÍA DE SERVICIOS PÚBLICOS

DECRETO N°: 13/2022

RESOLUCIÓN N°:

005

ANEXO II (desde el 01/07/2022)

NUEVA GENERACIÓN S.A. GRUPO 750

Denominación: 758 SAN MARTIN - MENDOZA		758
--	--	-----

ETAPAS	STA.ANA R.N.No.7 y Unquiza	R.DE LA CRUZ B.de los Andes y Tirasso	R.DEL MEDIO R.P.No.50 y Serpa	F.L. BELTRAN R.P.No.50 y Podesta	PALMIRA R.P.No.50 Villa Panchita	SAN MARTIN R.P.No.50 y C. Chumbas	ESTACION TERMINAL SAN MARTIN
KM. PARCIALES	6,0	5,0	6,0	3,0	4,0	11,0	6,0
KM. RECORRIDOS	6,0	11,0	17,0	20,0	24,0	36,0	41,0
MENDOZA ETOM	40	40	50	50	65	80	130
SANTA ANA R.N.No.7 y Unquiza		40	40	40	65	80	80
RODEO DE LA CRUZ B. de los Andes y Tirasso			40	40	40	65	80
RODEO DEL MEDIO R.P.No.50 y Serpa				40	40	40	65
F.L. BELTRAN R.P.No.50 y Podesta					40	40	65
PALMIRA R.P.No.50 Villa Panchita						40	40
SAN MARTIN R.P.No.50 y Chumbas							40

Dr. Natalia María Rodríguez
Sec. de Servicios Públicos
Gobierno de Mendoza

[Handwritten signature]



GOBIERNO DE MENDOZA
SECRETARÍA DE SERVICIOS PÚBLICOS

DECRETO N°: 15/2022

RESOLUCIÓN N°:

005

ANEXO II (desde el 01/07/2022)

NUEVA GENERACIÓN S.A. GRUPO 750	759
Denominación: 759 FRAY LUIS BELTRAN - MENDOZA (DIRECTO)	

ETAPAS	KM. 8 A Este y Urquiza	RODEO DEL MEDIO de los Andes y Tirasso	FRAY LUIS BELTRAN R.P. Nro 50 y V. Padestán	BYNORTE HOSPITAL METRAUX
KM. PARCIALES	4,6	13,5	3,6	3,9
KM. RECORRIDOS	4,6	18,2	21,7	28,8
MENDOZA ETOM	40	50	50	55
KM. 8				
Acc. Este y Urquiza		40	40	40
RODEO DEL MEDIO			40	40
B.de los Andes y Tirasso				
FRAY LUIS BELTRAN				
R.P. Nro. 50 y V. Padestán				40

Dr. Natalia L. María Rodríguez
Sec. de Servicios Públicos
Gobierno de Mendoza

[Handwritten signature]



GOBIERNO DE MENDOZA
SECRETARÍA DE SERVICIOS PÚBLICOS

DECRETO N°: 13/2022

RESOLUCIÓN N°:

005

ANEXO II (desde el 01/07/2022)

NUEVA GENERACIÓN S.A. GRUPO 750	760
Denominación: 760 JUNIN - MENDOZA POR SAN MARTIN (EXPRESO)	

ETAPAS	SANTA ANA Urquiza y R.N.No.7	PALMIRA A. Este y Urquiza	SAN MARTIN R.P. Nro. 50 y C. Chimbas	JUNIN Mitre y Jofre
KM. PARCIALES	4,6	30,8	12,4	6,7
KM. RECORRIDOS	4,6	35,4	47,8	54,5
MENDOZA ETOM	50	130	145	160
SANTA ANA Acc. Este y Urquiza		130	145	160
PALMIRA R.P. Nro. 50 y Caril Chimbas			50	65
SAN MARTIN Busquet y 9 de Julio				50

Dr. Natalia L. Mena Rodríguez
Sec. de Servicios Públicos
Gobierno de Mendoza

[Handwritten signature]



GOBIERNO DE MENDOZA
SECRETARÍA DE SERVICIOS PÚBLICOS

DECRETO N°: 13/2022

RESOLUCIÓN N°:

005

ANEXO II (desde el 01/07/2022)

NUEVA GENERACIÓN S.A. GRUPO 750	761
Denominación: 761 L.C. SAN MARTIN - MENDOZA (DIRECTO)	

ETAPAS	MENDOZA Cosaneira y Alfaro
KM. PARCIALES	48,65
KM. RECORRIDOS	48,65
SAN MARTIN L. Bousquet y M. D'Andrea	146

NUEVA GENERACIÓN S.A. GRUPO 750	762
Denominación: 762 LA COLONIA - SAN MARTIN - PALMIRA SUR (Apertura Rivadavia por Cde. Torres)	

ETAPAS	PALMIRA R.P. No. 50 y Chimbas	S. MARTIN L. Bousquet y M. D'Andrea	JUNIN El Retamio y Merluz	ESTACION DE OMNIBUS RIVADAVIA
KM. PARCIALES	6,64	12,81	8,23	6,9
KM. RECORRIDOS	6,64	19,45	27,68	34,58
PALMIRA SUR Calle No. 3 y Gran Liso	40	40	65	65
PALMIRA R.P. No. 50 y Chimbas		40	40	40
S. MARTIN L. Bousquet y M. D'Andrea			40	40
JUNIN El Retamio y Merluz				40

Dr. Alberto L. García Rodríguez
Sec. de Servicios Públicos
Gobierno de Mendoza



GOBIERNO DE AREQUIPA
SECRETARÍA DE SERVICIOS PÚBLICOS

DECRETO N° : 13/2022

RESOLUCIÓN N° :

005

ANEXO II (desde el 01/07/2022)

NUEVA GENERACIÓN S.A. GRUPO 760

763

Denominación: 763 LA COLONIA - SAN MARTIN - B° LOPEZ - CHAPANAY
(AP. TRES PORTEÑAS X C.C.MONTECASEROS)

ETAPAS	CHIVILCOY C.C.C.Mont Y C.Norte	ALTO SALVADOR C.C.C.Mont Y Chivilcoy	LOS OLMOS Cereceto y Miguez	CHAPANAY C.Chimbass y Pizarro	MIRANDA Chimbass y Zapata	BALZARINI Miranda y Balzarini
KM. PARCIALES	9,9	2,6	4,9	8,3	1,6	9,1
KM. RECORRIDOS	9,9	12,6	17,4	25,7	27,3	36,4
SAN MARTIN						
1.Bousquet y M.Dandrea	40	40	50	65	65	80
CHIVILCOY						
C.C.C. Montecaseros y C. Chivilcoy	40	40	40	50	50	66
ALTO SALVADOR						
Cereceto y Miguez			40	40	50	50
LOS OLMOS						
C.Chimbass y Pizarro				40	40	40
CHAPANAY						
Chimbass y C.Zapata					40	40
MIRANDA						
C.Zapata y Miranda						40

Dr. Natalia L. Almona Pedraza
Ser. de Servicios Públicos
Gobierno de Arequipa



GOBIERNO DE HONDURAS
SECRETARÍA DE SERVICIOS PÚBLICOS

DECRETO N°: 13/2022

RESOLUCIÓN N°: _____

005

ANEXO II (desde el 01/07/2022)

NUEVA GENERACIÓN S.A. GRUPO 750

764

**Denominación: 764 LA COLONIA - SAN MARTIN - TRES PORTENAS - DIVISADERO - EL CENTRAL
(POR FINCA LA REINA)**

ETAPAS	CHIVILCOY C.C.C. Monte. Y C. Norte	ALTO SALVADOR C.C.C. Monte. Y Chivilcoy	EL RANGO C.C.C. Monte. Y Anzorena	GALISMANA C.C.C. Monte. Y El Rango	TRES PORTENAS C.C.C. Monte. Y G. Segura	DIVISADERO Bayo y G. Segura	CARLETO Fin. Carleto
KM. PARCIALES	3,9	2,5	2,9	4,8	10,1	9,8	13,2
KM. RECORRIDOS	4,9	12,6	15,4	20,2	30,3	39,9	53,1
SAN MARTIN L. Bousquet y M. D'Andrea	40	40	50	66	80	86	130
CHIVILCOY C.C.C. Montecaceres y C. Norte		40	40	40	66	80	86
ALTO SALVADOR C.C.C. Montecaceres y Chivilcoy			40	40	50	66	80
EL RANGO C.C.C. Montecaceres y Anzorena				40	40	50	66
GALISMANA C.C.C. Montecaceres y El Rango					40	40	66
TRES PORTENAS C.C.C. Montecaceres y G. Segura						40	40
DIVISADERO Bayo y G. Segura							40

Dr. Natalia L. Martínez Rodríguez
Sec. de Servicios Públicos
Gobierno de Honduras



GOBIERNO DE MENDOZA
SECRETARÍA DE SERVICIOS PÚBLICOS

DECRETO N°: 13/2022

RESOLUCIÓN N°:

005

ANEXO II (desde el 01/07/2022)

NUEVA GENERACIÓN S.A. GRUPO 750

765

Denominación: 765 SAN MARTIN - FINCOP POR TRES ESQUINAS

ETAPAS	CARRIL NORTE C. Montecaseros y C.Norte	TRES ESQUINAS C. Montecaseros y Anzorena	ZAPATA C. Montecaseros y Zapata	FINCOP Sta. Marina frente Fca.
KM. PARCIALES	11,6	5,1	3,4	8,8
KM. RECORRIDOS	11,6	16,7	20,1	28,9
SAN MARTIN I. Bousquet y M. D'Andrea	40	40	50	65
CARRIL NORTE Montecaseros y Norte		40	40	40
TRES ESQUINAS Montecaseros y Anzorena			40	40
ZAPATA C. Montecaseros y Zapata				40

Dr. Natalia L. Mama Rodríguez
Sec. de Servicios Públicos
Gobierno de Mendoza



GOBIERNO DE JAJROJKA
SECRETARÍA DE SERVICIOS PÚBLICOS

DECRETO N° : 13/2022


RESOLUCIÓN N° :

0 0 5

ANEXO II (desde el 01/07/2022)

NUEVA GENERACIÓN S.A. GRUPO 750	786
Denominación: 766 SAN MARTIN - SASETRÚ - CHIVILCOY	

ETAPAS	BUEN ORDEN C.Monte, y C.Norte	CHIVILCOY C.Norte y El Espino	B° CHIVILCOY El Espino y Anzoategui	B° CHIVILCOY Anzoategui y B° Chivi
KM. PARCIALES	11,6	4,3	5,4	1,0
KM. RECORRIDOS	11,6	16,9	21,3	22,3
SAN MARTIN	40	40	50	65
I Boisquel y M.D'Ambrós				
BUEN ORDEN		40	40	65
Chilome, y C.Norte				
CHIVILCOY			40	40
C.Norte y El Espino				
BARRIO CHIVILCOY				40
El Espino y Anzoategui				


Dr. Astolfo L. Mena Rodríguez
 Sec. de Servicios Públicos
 Gobierno de Mendoza




GOBIERNO DE VERACRUZ
SECRETARÍA DE ESTADOS Y TURISMO

DECRETO N°: 13/2022

RESOLUCIÓN N°:

005

ANEXO II (desde el 01/07/2022)

NUEVA GENERACIÓN S.A. GRUPO 750

767

Denominación: 767 SAN MARTIN - TRES ESQUINAS - COLONIA LOS CHARABONES (POR SASETRU)

ETAPAS	C.NORTE C.Monte. y C.Norte	TRES ESQUINAS C.Monte. y Anzoberia	ZAPATA Zapata y Angosta	LOS CHARABONES Zapata y V.Campesinola	COLONIA MONTECASEROS Charabones y Calle Nro2	SASETRU Finca Saseta Los Pinares
KM. PARCIALES	8,8	8	2,66	6,4	6,6	17,7
KM. RECORRIDOS	6,8	12,8	16,46	22,86	29,35	47,1
SAN MARTIN	40	40	40	65	80	95
I.Bouquet y M.Díaz de CARIL NORTE		40	40	40	65	80
C. Norte y Montecaseros			40	40	40	65
TRES ESQUINAS ANZOBERIA			40	40	40	65
ZAPATA Zapata y Angosta				40	40	40
LOS CHARABONES C.Zapata y V.Campesinola					40	40
SASETRU						40

Dr. Natalia L. Monte Rodríguez
Sec. de Servicios Públicos
Gobierno de Veracruz



GOBIERNO DE COSTA RICA
SECRETARÍA DE SERVICIOS PÚBLICOS

DECRETO N°: 13/2022

RESOLUCIÓN N°:

005

ANEXO II (desde el 01/07/2022)

NUEVA GENERACIÓN S.A. GRUPO 750

766

Denominación: 768 SAN MARTIN - LA DORNIDA (APERTURA B° COSTANERA)

ETAPAS	INGENIERO GAGNONI R.P. Nro 50 y Mardiaz	ALTO VERDE R.P. Nro. 50 y Lucero	VUELTA MIGUEZ R.P. Nro. 50 y Salvador	EL MIRADOR R.P. Nro. 50 y Miguez	BOUDON HUBERTOR.P.N ro.50 y Mirador	SANTA ROSA R.P. Nro. 50 y Gomez	LAS CATTAS R.P. Nro. 50 y Hernandez	GOBERNADOR CIVI R.P. Nro. 50 y Blanco	LA DORNIDA R.P. Nro. 50 y Lemos	HOTEL LA DORNIDA R. P. Solaani
KM. PARCIALES	12,2	2,8	4,7	3,2	4,4	6,5	13,4	11,1	4	4,8
KM. RECORRIDOS	12,2	15	19,7	22,9	27,3	32,8	46,2	57,3	51,3	66,1
SAN MARTIN										
I Bouquet y M. D'Andrea	40	40	40	50	65	65	95	130	130	160
INGENIERO GAGNONI										
R.P. Nro 50 y Marinex		40	40	40	40	65	80	115	115	130
ALTO VERDE										
R.P. Nro. 50 y Lucero			40	40	40	60	66	80	130	130
VUELTA MIGUEZ										
R.P. Nro. 50 y Salvador				40	40	40	66	80	96	116
EL MIRADOR										
R.P. Nro. 50 y Miguez					40	40	40	50	90	95
BOUDON HUBERTOR.										
P. Nro. 50 y Marinex						40	40	40	65	80
SANTA ROSA										
R.P. Nro. 50 y Gomez							40	40	55	66
LAS CATTAS										
R.P. Nro 50 y Hernandez								40	40	40
GOBERNADOR CIVI										
R.P. Nro. 50 y Blanco									40	40
LA DORNIDA										
R.P. Nro. 50 y Lemos										40



GOBIERNO DE MENDOZA
SECRETARÍA DE SERVICIOS PÚBLICOS

DECRETO N°: 13/2022

RESOLUCIÓN N°:

005

ANEXO II (desde el 01/07/2022)

NUEVA GENERACIÓN S.A. GRUPO 750

769

Denominación: 769 MENDOZA - LA PAZ (Apertura Directo)

ETAPAS	SANTA ANA R.N. No. 7 y Urquiza	PALMIRA R.P. No. 50 y Carril Chimbos	SAN MARTIN R.P. No. 50 y C.Chimbos	VUELTA MIGUEZ R.P. No. 50 y Calle Miguez	MIRADOR R.P. No. 50 y Carril Mirador	BARRIO DON HUMBERTO R.P. No. 50 y Calle Gomez	SANTA ROSA R.P. No. 50 y Calle Hernandez	LAS CATTAS R.P. No. 50 y Blanco	GOBERNADOR CIVIT R.P. No. 50 y Calle Lemos	LA DORMIDA R.P. No. 50 y Los Parrales	LAS CHACRITAS R.P. No. 50 y Paso a Nivel	ESTACION OMNIBUS LA PAZ
KM. PARCIALES	5,0	29,4	12,8	14,5	4,4	5,5	13,4	11,1	4,0	13,1	22,0	3,8
KM. RECORRIDOS	8,0	35,4	48,2	82,7	87,1	72,6	88,0	97,1	101,1	114,2	138,2	140,0
MENDOZA ETOM	40	130	145	150	175	195	195	225	225	250	355	370
PALMIRA R.P. No. 50 y Carril Chimbos		40	40	65	80	115	130	150	175	180	255	290
SAN MARTIN R.P. No. 50 y Martinez			40	60	66	65	66	130	130	160	185	255
VUELTA MIGUEZ R.P. No. 50 y Calle Miguez				40	40	40	55	80	95	115	175	225
MIRADOR R.P. No. 50 y Carril Mirador					40	40	40	65	80	95	150	150
BARRIO DON HUMBERTO R.P. No. 50 y Calle Gomez						40	40	40	66	80	130	190
SANTA ROSA R.P. No. 50 y Calle Hernandez							40	40	65	85	130	190
LAS CATTAS R.P. No. 50 y Blanco								40	40	40	115	130
GOBERNADOR CIVIT R.P. No. 50 y Calle Lemos									40	40	80	130
LA DORMIDA R.P. No. 50 y Los Parrales										40	50	80
LAS CHACRITAS R.P. No. 50 y Paso a Nivel											40	40
VILLA ANTEJUA Pasarela Est. Rezonogueli												40

Dr. Natalia L. Menna Rodriguez
Sec. de Servicios Públicos
Gobierno de Mendoza

3



GOBIERNO DE BOLIVIA
SECRETARÍA DE SERVICIOS PÚBLICOS

DECRETO N°: 13/2022

RESOLUCIÓN N°:

005

ANEXO II (desde el 01/07/2022)

NUEVA GENERACIÓN S.A. GRUPO 750

Denominación: 770 DESAGUADERO - LA PAZ		770	
--	--	-----	--

ETAPAS	KLM 883	KLM 885 Antena Montstar	KLM 876	DESAGUADERO ISCAMEN	DESAGUADERO Resaurant
KM. PARCIALES	5,0	5,0	5,0	5,0	5,6
KM. RECORRIDOS	5,0	11,0	19,0	28,0	37,5
ESTACION OMNIBUS LA PAZ	40	40	65	85	130
KLM 883		40	40	50	80
KLM 885 Antena Montstar			40	40	50
KLM 876				40	40
DESAGUADERO ISCAMEN					40

Dr. Marcelo L. Sierra Rodríguez
Sra. de Servicios Públicos
Gobierno de Bolivia



GOBIERNO DE MENDOZA
SECRETARÍA DE SERVICIOS PÚBLICOS

DECRETO N°: 13/2022

RESOLUCIÓN N°:

005

ANEXO II (desde el 01/07/2022)

NUEVA GENERACIÓN S.A. GRUPO 750

771

Denominación: 771 SAN MARTIN - ALTO VERDE

ETAPAS	INGENIERO GIAGNONI R.P. Nro. 50 y Martinez	ALTO VERDE C.Sud Alto Verde y C.Lucero	VUELTA MIGUEZ C.Sud Alto Verde y Salvaradi	MIGUEZ Vuelta Miguez y R.P. No. 50
KM. PARCIALES	12,2	4,5	9,7	5,5
KM. RECORRIDOS	12,2	16,7	26,4	31,9
SAN MARTIN				
L.Bousquet y M.D'Andrea	40	40	40	50
INGENIERO GIAGNONI R.P. Nro. 50 y Martinez	40	40	40	40
ALTO VERDE				
C.Sud Alto Verde y C. Lucero			40	40
VUELTA MIGUEZ				
C.Sud Alto Verde y Salvaradi				40

Dr. Matheo L. Ripa Rodríguez
Sec. de Servicios Públicos
Gobierno de Mendoza

3



GOBIERNO DE VENEZUELA
SECRETARÍA DE SERVICIOS PÚBLICOS

DECRETO N°: 13/2022
RESOLUCIÓN N°:

005

ANEXO II (desde el 01/07/2022)

NUEVA GENERACIÓN S.A. GRUPO 750

Denominación: 772 RIVADAVIA - LA DORMIDA - LOS PARRALES

772

ETAPAS	MUNDO NUEVO San Isidro y Belizano	INGENIERO GIMENON Siles, Lugares y C. Centro	ALTO VERDE R.P. No. 50 y Luzero	VUELTA MIGUEZ R.P. No. 50 y Solvental	EL MIRADOR R.P. No. 50 y Miguez	BALDON HUMBERTO R.P. No. 50 y C. Mirador	SANTA ROSA R.P. No. 50 y Gomez	LAS CATTAS R.P. No. 50 y Hernandez	GOB CIVIT R.P. No. 50 y Blanco	LA DORMIDA R.P. No. 50 y Lemos	PARRALES R.P. No. 50 y Parrales Mendez
K.M. PARCIALES	9,5	3,2	5,1	4,6	3,2	4,4	5,9	13,4	11,1	4	13,1
K.M. RECORRIDOS	5,5	8,7	13,8	18,4	21,8	28	31,5	44,9	58	60	73,9
ESTACION DE OMBREAS	40	40	40	40	50	65	65	80	130	130	160
RIVADAVIA											
MUNDO NUEVO		40	40	40	60	68	68	80	130	130	148
San Isidro y Belizano											
INGENIERO GIMENON			40	40	40	40	65	80	130	130	130
Siles, Lugares y C. Centro											
ALTO VERDE				40	40	40	50	66	80	130	130
R.P. No. 50 y Luzero											
VUELTA MIGUEZ					40	40	40	60	65	85	115
R.P. No. 50 y Solvental											
EL MIRADOR						40	40	40	50	60	65
R.P. No. 50 y Miguez											
BALDON HUMBERTO							40	40	40	50	60
R.P. No. 50 y C. Mirador											
SANTA ROSA								40	40	50	65
R.P. No. 50 y Gomez											
LAS CATTAS									40	40	40
R.P. No. 50 y Hernandez											
GOB CIVIT										40	40
R.P. No. 50 y Blanco											
LA DORMIDA											40
R.P. No. 50 y Lemos											
PARRALES											40
R.P. No. 50 y Mendez											

Dr. Matello L. Estame Rodríguez
Sec. de Servicios Públicos
Gobierno de Mérida



GOBIERNO DE PARAGUAY
SECRETARÍA DE SERVICIOS PÚBLICOS

DECRETO N°: 13/2022

RESOLUCIÓN N°:

005

ANEXO II (desde el 01/07/2022)


NUEVA GENERACIÓN S.A. GRUPO 750

773

Denominación: 773 SAN MARTIN - RIVADAVIA
(Apertura La Posta) (por Olivares - Carril centro)

ETAPAS	SAN MARTIN I. Bousquet y M.D'Andrea	JUNIN Retamo y Martinez	ESTACION DE OMNIBUS RIVADAVIA
KM. PARCIALES	3,1	8,1	5,9
KM. RECORRIDOS	3,1	11,2	18,1
ESTACION DE OMNIBUS SAN MARTIN	40	40	40
SAN MARTIN I.Bousquet y M.D'Andrea		40	40
JUNIN Retamo y Martinez			40

Dr. Natalio V. Mena Rodríguez
Sec. de Servicios Públicos
Gobierno de Mandoza



GOBIERNO DE ZARAGOZA
SECRETARÍA DE SERVICIOS JURÍDICOS

DECRETO N.º 13/2022

RESOLUCIÓN N.º:

005

ANEXO II (desde el 01/07/2022)

NUEVA GENERACIÓN S.A. GRUPO 760

774

Denominación: 774 SAN MARTIN - CHAPANAY - ALTO CHAPANAY (POR SAN PEDRO)

ETAPAS	PALMIRA R.P. Nro.50 y Chimbas	CARBONE V.R.P. Nro.50 y C.San Pedro	PIZARRO C.San Pedro y Carbone	CHAPANAY C.San Pedro y Pizarro	ALTO CHAPANAY C.Chimbas y La Mora	CORDOBA Calle 4 y C.San Pedro
KM. PARCIALES	12,0	5,4	2,7	7,1	10,6	7,4
KM. RECORRIDOS	12,0	18,4	21,1	28,2	38,8	45,2
SAN MARTIN	40	40	40	65	65	80
I. Bouquet y M. Draudra						
PALMIRA						
R.P. Nro.50 y Chimbas	40	40	40	40	50	65
CARBONE						
V. R. P. Nro. 50 y C. San Pedro			40		40	40
PIZARRO						
C. San Pedro y Carbone				40	40	40
CHAPANAY						
C. San Pedro y Pizarro					40	40
ALTO CHAPANAY						
C.Chimbas y La Mora						40

Dr. Rafael López Rodríguez
Sec. de Servicios Jurídicos
Gobierno de Zaragoza

[Handwritten signature]



GOBIERNO DE CHIAPAS
SECRETARÍA DE SERVICIOS PÚBLICOS

DECRETO N°: 13/2022

RESOLUCIÓN N°:

005

ANEXO II (desde el 01/07/2022)

NUEVA GENERACIÓN S.A. GRUPO 750

775

Denominación: 775 SAN MARTIN - TRES PORTENAS (POR CARRIL CHIMBAS) - (Apertura Nueva California)

ETAPAS	PALMIRA R.P. No. 80 y Chimbas	GURRUCHAGA V.R.P. No. 50 y Chimbas	PIZARRO C.Chimbas y Villegas	CHAPANAY C.Chimbas y Pizarro	ALTO CHAPANAY C.Chimbas y La Mora	TRES PORTENAS C.Chimbas y Galigniana	ESCUELA SECUNDARIA Bayo y Galigniana
KM. PARCIALES	12,0	8,4	3,6	6,3	3,8	6,8	4,4
KM. RECORRIDOS	12,0	20,4	24,0	30,3	34,1	40,9	45,3
SAN MARTIN	40	40	40	65	65	90	95
LABOQUE Y M.D. ANDREA							
PALMIRA		40	40	40	60	50	65
R.P. No. 50 y Chimbas							
GURRUCHAGA V.			40	40	40	50	65
R.P. No. 80 y Chimbas							
PIZARRO				40	40	40	50
C.Chimbas y Villegas							
CHAPANAY					40	40	40
C.Chimbas y Pizarro							
ALTO CHAPANAY						40	40
C.Chimbas y La Mora							
TRES PORTENAS							
C.Chimbas y Galigniana							40

Dr. HENRIQUEZ
Sec. de Servicios Públicos
Gobierno de Chiapas

[Handwritten signature]



GOBIERNO DE ANDUELA
SECRETARÍA DE SERVICIOS FUNDICION

DECRETO N°: 13/2022

RESOLUCIÓN N°:

005

ANEXO II (desde el 01/07/2022)

NUEVA GENERACIÓN S.A. GRUPO 750

776

Denominación: **776 SAN MARTIN - C. LAMBARE**
(POR TRES ESQUINAS) - (Ap. Colonia Montecaseros)

ETAPAS	CARRIL NORTE C.Monte. Y C.Norte	TRES ESQUINAS C.Monte. Y Ancorona	CHIVILCOY Zapata y Angosta	LAMBARE Zapata y V. Campagnola	COLONIA LAMBARE Villarreal y C.Chivilcoy
KM. PARCIALES	11,6	5,1	3,4	11	6,5
KM. RECORRIDOS	11,6	16,7	20,1	31,1	37,6
SAN MARTIN					
LIBOUQUET Y MALDANUEBA	40	40	40	50	80
CARRIL NORTE					
C.Monte. Y C.Norte	40	40	40	40	55
TRES ESQUINAS					
C.Monte. Y Ancorona			40	40	40
CHIVILCOY					
Zapata y Angosta				40	40
LAMBARE					
Zapata y V.Campagnola					40

Dr. Rafael L. Flores Rodríguez
Sec. de Servicios Fundicos
Gobierno de Ibarra



GOBIERNO DE MENDOZA
SECRETARÍA DE SERVICIOS PÚBLICOS

DECRETO N°: 13/2022

RESOLUCIÓN N°:

005

ANEXO II (desde el 01/07/2022)

NUEVA GENERACIÓN S.A. GRUPO 750

Denominación: 777 SAN MARTIN - NUEVA CALIFORNIA (POR TRES PORTENAS)										777
---	--	--	--	--	--	--	--	--	--	-----

ETAPAS	PALMIRA R.P. Nro.50 y Chimbas	GURRUCHAGA V.R.P. Nro.50 y Chimbas	PIZARRO C.Chimbas y Villegas	CHAPANAY C.Chimbas y Pizarro	ALTO CHAPANAY C.Chimbas y La Mora	TRES PORTENAS C.Chimbas y Galignana	EL CENTRAL C.Chimbas y Llosa	PUESTO VIEJO C.Chimbas y Maranoff	N.CALIFORNIA Sullivan y O.Basualdo
KM. PARCIALES	12,0	8,4	3,6	6,3	3,8	6,8	4,4	15,9	11,5
KM. RECORRIDOS	12,0	20,4	24,0	30,3	34,1	40,9	45,3	61,2	72,7
SAN MARTIN L.Bousquet y M.D'Andrea	40	40	40	65	65	80	95	130	195
PALMIRA R.P. Nro.50 y Chimbas		40	40	40	50	65	65	130	160
GURRUCHAGA V. R.P. Nro.50 y Chimbas			40	40	40	50	65	80	130
PIZARRO C.Chimbas y Villegas				40	40	40	65	80	115
CHAPANAY C.Chimbas y Pizarro					40	40	40	65	115
ALTO CHAPANAY C.Chimbas y La Mora						40	40	65	95
TRES PORTENAS C.Chimbas y Galignana							40	50	65
EL CENTRAL C.Chimbas y Llosa								40	65
PUESTO VIEJO C.Chimbas y Maranoff									40

Dr. Marcelo L. María Rodríguez
Sec. de Servicios Públicos
Gobierno de Mendoza



GOBIERNO DE MENDOZA
SECRETARÍA DE SERVICIOS PÚBLICOS

DECRETO N°: 13/2022

RESOLUCIÓN N°:

005

ANEXO II (desde el 01/07/2022)

NUEVA GENERACIÓN S.A. GRUPO 750

778 A

Denominación: 778A MENDOZA - LOS ALAMOS - FCA. CARTELLONE - (Apertura 2 de Abril) - (Apertura Centro de Salud Las Margaritas) - (Apertura Escolar 1 por Calle Don Bosco) - (Apertura Escolar 2 por Calle Los Valencianos) - (Apertura Escolar 3) - (Apertura Escolar 4) - (Apertura Escolar 5) - (Apertura Escolar 6) - (Apertura Escolar 7)

ETAPAS	SANTA ANA A. Este y Urquiza	RODEO DE LA CRUZ B. de los Andes y Tirasso	RODEO DEL MEDIO R.P. Nro. 50 y Serpa	FLUIS BELTRAN R.P. Nro. 50 y V. Podesta	AVELLANEDA C. Los Alamos y Rodriguez	CALLE SAN MARTIN C. Los Alamos y Avellaneda	R.P. Nro. 31 C. San Martin y R.P. Nro. 31	SUPERMERCADO MINOZ R.P. Nro. 31 y 2 de Abril	CARTELLONE Administración
KM. PARCIALES	4,6	2,8	10,7	3,5	4,5	6,4	6,7	9	8,8
KM. RECORRIDOS	4,6	7,8	18,2	21,7	26,3	32,7	38,4	47,4	56,2
MENDOZA ETOM	40	40	80	50	85	89	80	95	130
SANTA ANA A. Este y Urquiza		40	40	40	80	50	65	80	95
RODEO DE LA CRUZ B. de los Andes y Tirasso			40	40	40	50	65	80	80
RODEO DEL MEDIO R.P. Nro. 50 y Serpa				40	40	40	50	65	80
FLUIS BELTRAN R.P. Nro. 50 y V. Podesta					40	40	40	50	65
AVELLANEDA C. Los Alamos y Rodriguez						40	40	40	50
CALLE SAN MARTIN San Martin y R.P. Nro. 31							40	40	50
R.P. Nro. 31 C. San Martin y R.P. Nro. 31								40	40
SUPERMERCADO MINOZ R.P. Nro. 31 y 2 de Abril									40
CARTELLONE R.P. Nro. 31 y 2 de Abril									40



GOBIERNO DE MENDOZA
SECRETARÍA DE SERVICIOS PÚBLICOS

DECRETO N°: 13/2022

RESOLUCIÓN N°:

005

ANEXO II (desde el 01/07/2022)


NUEVA GENERACIÓN S.A. GRUPO 750

778 B

Denominación: 778B MENDOZA - FCA TITARELLI - FCA CARTELLONE

ETAPAS	SANTA ANA A. Este y Urquiza	RODEO DE LA CRUZ B. De los Andes y Trasero	RODEO DEL MEDIO R.P. Nro.50 y Serpa	F.L.BELTRAN R.P. Nro.50 y V.Podesta	ESC.TITARELLI R.P.Nro.50 y V.Panchita	TITARELLI Titarelli y Florida	2 DE ABRIL Titarelli y R.P.Nro.20	CARTELLONE 2 de Abril y R.P.Nro.31	CARTELLONE Administracion
KM. PARCIALES	4,6	2,9	10,7	3,5	4,3	6,4	3,1	11,1	8,8
KM. RECORRIDOS	4,6	7,5	18,2	21,7	26	31,4	34,5	45,6	54,4
MENDOZA ETOM	40	40	50	50	65	80	80	95	130
SANTA ANA A Este y Urquiza		40	40	40	50	65	65	80	95
RODEO DE LA CRUZ B. De los Andes y Trasero			40	40	40	50	65	80	80
RODEO DEL MEDIO R.P. Nro 50 y Serpa				40	40	40	40	50	65
F.L.BELTRAN R.P. Nro.50 y V.Podesta					40	40	40	50	65
ESC.TITARELLI R.P. Nro 50 y V.Panchita						40	40	40	50
TITARELLI Titarelli y Florida							40	40	40
2 DE ABRIL Titarelli y R.P. Nro 20								40	40
CARTELLONE 2 de Abril y R.P. Nro.31									40

Dr. Natalia L. Keme Rodriguez
Sec. de Servicios Públicos
Gobierno de Mendoza




ESTADO DE INDIANAJA
SECRETARÍA DE SERVICIOS REGIONALES

DECRETO N°: 13/2022

RESOLUCIÓN N°:

005

ANEXO II (desde el 01/07/2022)

NUEVA GENERACIÓN S.A. GRUPO 750

Denominación: 780 SAN MARTIN - EL CENTRAL (POR TRES PORTENAS) - (Apertura Calle Villegas)

ETAPAS	PALMIRA R.P. Nro. 60 y C.Chimbab	GURRUCHAGA V.R.P. Nro. 50 y C.Chimbab	PIZARRO C.Chimbab y Villegas	CHAPANAY C.Chimbab y Pizarro	ALTO CHAPANAY C.Chimbab y La Mora	TRES PORTENAS C.Chimbab y Galligrana	FINCA REINA Reina y C.San Pedro	EL CENTRAL Lloasa y C.San Pedro	CALLE MENDOZA Esc. Hernandez
KM. PARCIALES	12,0	8,4	3,6	7,4	3,8	8,8	4,4	7,7	5,3
KM. RECORRIDOS	12,0	20,4	24,0	31,4	35,2	42,0	46,4	64,1	80,4
SAN MARTIN	40	40	40	65	65	80	95	115	130
L.Bousquet y M.Danthera PALMIRA		40		40	50	65	65	80	115
R.P. Nro. 50 y C.Chimbab			40	40	40	50	50	65	80
GURRUCHAGA V. R.P. Nro. 50 y C.Chimbab				40	40	50	55	65	80
PIZARRO C.Chimbab y Villegas				40	40	40	50	65	85
CHAPANAY C.Chimbab y Pizarro					40	40	40	65	65
ALTO CHAPANAY C.Chimbab y La Mora						40	40	50	50
TRES PORTENAS C.Chimbab y Galligrana							40	40	50
FINCA REINA Reina y C.San Pedro								40	40
EL CENTRAL Lloasa y C.San Pedro									40

780

Dr. Nazario L. Flores Rodríguez
Sec. de Servicios Públicos
Gobierno de Ica




ESTADO DE PARAGUAY
SECRETARÍA DE SERVICIOS PÚBLICOS

DECRETO N°: 13/2022

RESOLUCIÓN N°:

005

ANEXO II (desde el 01/07/2022)

NUEVA GENERACIÓN S.A. GRUPO 750

782

Denominación: 782 SAN MARTIN - MAIPU (POR STA BLANCA FRAY LUIS BELTRAN) - (AP ESCOLAR) - (AP ESCOLAR 7) - (AP ESCOLAR 8) - (AP ESCOLAR 9) - (AP ESC. BARRERA) - (AP B° SAB CAYETANO) - (AP ESC. LAPINURI)

ETAPAS	PALMIRA R.P. No. 50 y C. Chimbas	SAN ROQUE Carril Viejo y Lambaridá	CARRIL VIEJO Carril Viejo y Zanetti	F.L. BELTRAN Carril Viejo y Resplandor	RODEO DEL MEDIO R.P. No. 60 y V. Podesta	VILLA SECA P. Moreno y Pueyrredon	CASTRO BARRROS P. Moreno y Castro Barros	URQUIZA T. Sosa y Urquiza	MAIPU San Martin y 6 de Abril
KM. PARCIALES	12,4	8,8	9,9	4,1	2,5	4,4	3,4	3,6	4,2
KM. RECORRIDOS	12,4	18,9	24,4	28,5	31	36,4	38,8	42,4	46,6
SAN MARTIN	40	40	40	40	65	55	80	80	95
LBousquet y M. D'Andrea									
PALMIRA		40	40	40	40	40	50	65	80
R.P. No. 50 y C. Chimbas									
SAN ROQUE			40	40	40	40	50	65	65
Carril Viejo y Lambaridá									
CARRIL VIEJO				40	40	40	40	50	65
Carril Viejo y Zanetti									
F. L. BELTRAN					40	40	40	40	65
Carril Viejo y Resplandor									
RODEO DEL MEDIO						40	40	40	50
R.P. No. 50 y V. Podesta									
VILLA SECA							40	40	40
P. Moreno y Pueyrredon									
CASTRO BARRROS								40	40
P. Moreno y Castro Barros									
URQUIZA									40
T. Sosa y Urquiza									
									40

Dr. Héctor L. Román Rodríguez
Sec. de Servicios Públicos
Gobierno de Misiones

[Handwritten signature]



MINISTERIO DE AGRICULTURA
E INFRACCIÓN DE SERVICIOS FISCALIZADOS

DECRETO N°: 13/2022

RESOLUCIÓN N°:

005

ANEXO II (desde el 01/07/2022)

NUEVA GENERACIÓN S.A. GRUPO 750

783

Denominación: 783 LA COLONIA(JUNIN) - SAN MARTIN - PALMIRA CENTRO -
(AP. B° AGUARIWAY) - (AP. B° RAMONOFF)

ETAPAS	PALMIRA R.P.Nro.50 y C.Chimbab	PALMIRA Bo. Agueribay
KM. PARCALES	12,4	10,7
KM. RECORRIDOS	12,4	23,1
SAN MARTIN I. Bouisquet y M. D'Andrea	40	40
PALMIRA R.P. Nro. 50 y C. Chimbab		40

[Handwritten signature]
Dr. Héctor L. Flores Rodríguez
Coo. de Servicios Agrarios
Gobierno de Mendoza

3



GOBIERNO DE URUGUAY
SECRETARÍA DE SERVICIOS PÚBLICOS

DECRETO N°: 19/2022

RESOLUCIÓN N°:

0 0 5

ANEXO II (desde el 01/07/2022)

NUEVA GENERACIÓN S.A. GRUPO 750	784
Denominación: 784 SAN MARTIN - ING GIAGNONI	

ETAPAS	ING. GIAGNONI R.P. Nro. 50 y Martínez	VILLA ARGENTINA Lucero y C. Sud Aboverde
KM. PARCIALES	15,2	4,5
KM. RECORRIDOS SAN MARTIN	15,2	19,7
LBousquet y M.EVAndrea ING. GIAGNONI	40	40
R.P. Nro. 50 y Martínez		40

En Leticia L. E. Ferrer Rodríguez
Subsecretario Técnico
Gobierno de Mendoza



GOBIERNO DE MENDOZA
SECRETARÍA DE SERVICIOS PÚBLICOS

DECRETO N°: 13/2022

RESOLUCIÓN N°:

005

ANEXO II (desde el 01/07/2022)

NUEVA GENERACIÓN S.A. GRUPO 750

785

Denominación: 785 SAN MARTIN - LAS PIEDRITAS -
(ESCOLAR 1) - (ESCOLAR 2) - (ESCOLAR 2)

ETAPAS	PALMIRA R.P. Nro. 50 y C.Chimbas	LAMADRID R.P. Nro. 50 y Lamadrid	TITARELLI Lamadrid Norte y Avellaneda	FCA. BACCHOCHI Titarelli y Florida	FINCA TORRE BLANCA Calle No 2 y Calle No15
KM. PARCIALES	10,0	3,0	3,0	3,0	10,0
KM. RECORRIDOS	10,0	13,0	16,0	19,0	29,0
SAN MARTIN	40	40	50	65	65
PALMIRA		40	40	40	50
LAMADRID			40	40	40
TITARELLI				40	40
FCA. BACCHOCHI					40
Titarelli y Florida					40

El Rector de la Cámara de Diputados
Sec. de Servicios Públicos
Gobierno de Mendoza



GOBIERNO DE PERÚ
SECRETARÍA DE SERVICIOS PÚBLICOS

DECRETO N°: 13/2022

RESOLUCIÓN N°:

005

ANEXO II (desde el 01/07/2022)

NUEVA GENERACIÓN S.A. GRUPO 750

786

Denominación: 786 SAN MARTIN - MENDOZA (Apertura UNC)

ETAPAS	MENDOZA ETOM	STA.ANA R.L.Nro.7 y Uquiza	RIDE LA CRUZ B.de los Andes y Tirasso	R DEL MEDIO R.P.Nro.50 y Serpa	F.L. BELTRAN R.P.Nro.50 y V.Podesta	PALMIRA R.P.Nro.50 y V.Panchita	SAN MARTIN R.P.Nro.50 y C.Chimbas	TERMINAL DE OMNIBUS SAN MARTIN
KM. PARCIALES	6,0	6,0	6,0	3,0	4,0	11,0	6,0	15,0
KM. RECORRIDOS	6,0	11,0	17,0	20,8	24,0	35,0	41,0	56,0
UNC	40	50	50	65	65	80	130	145
MENDOZA ETOM		40	40	50	50	65	80	95
STA.ANA								
R.L.Nro.7 y Uquiza			40	40	40	50	65	80
RIDE LA CRUZ								
B.de los Andes y Tirasso				40	40	40	50	65
R DEL MEDIO								
R.P.Nro.50 y Serpa					40	40	40	65
F.L. BELTRAN								
R.P. Nro.50 y Podesta						40	40	60
PALMIRA								
R.P. Nro.50 Villa Panchita							40	40
SAN MARTIN								
R.P. Nro.50 y C.Chimbas								40

Handwritten signature and stamp area.



GOBIERNO DE MENDOZA
SECRETARÍA DE SERVICIOS PÚBLICOS

DECRETO N°: 13/2022

RESOLUCIÓN N°: 003

ANEXO II (desde el 01/07/2022)

NUEVA GENERACIÓN S.A. GRUPO 750	787
Denominación: 787 RIVADAVIA - MENDOZA	
(por Cta. Torres, JunIn, San Martín) DIRECTO	

ETAPAS	MENDOZA	SAN MARTIN	JUNIN	RIVADAVIA
KM. PARCIALES	4,6	43,2	8,7	8,7
KM. RECORRIDOS	4,8	47,8	54,5	61,2
MENDOZA	50	146	160	175
Dep. Este y Urcuiza				
SAN MARTIN		50	50	50
I. Busquet y 8 de Julio				
JUNIN			50	50
Mitre y Iche				
RIVADAVIA				50
Belgrano y Martinez				50

Dr. Daniel Fernández
Sec. de Servicios Públicos
Gobierno de Mendoza



GOBIERNO DE PERÚ
SECRETARÍA DE SERVICIOS PÚBLICOS

DECRETO N°: 13/2022

RESOLUCIÓN N°:

005

ANEXO II (desde el 01/07/2022)

NUEVA GENERACIÓN S.A. GRUPO 750

788

Denominación: 788 ALGARROBO GRANDE - JUNIN - SAN MARTIN

ETAPAS	INGENIERO GIAGNONI R.P. Nro. 50 y Martinez	ALTO VERDE C.Sud Alto Verde y C.Lucero	VUELTA MIGUEZ C.Sud Alto Verde y Salvarredí	ALGARROBO GRANDE C.Centro e L.Estralla	JUNIN C.Centro y Martinez	JUNIN Corvalan y Orfila	TERMINAL SAN MARTIN x C.MIGUEZ
KM. PARCIALES	12,2	4,5	9,7	9,1	5,3	6,1	19,2
KM. RECORRIDOS	12,2	16,7	26,4	35,5	40,8	46,9	66,1
SAN MARTIN							
l.Bousquet y M.DAndrea	40	40	40	40	40	40	40
INGENIERO GIAGNONI R.P. Nro. 50 y Martinez							
ALTO VERDE							
C.Sud Alto Verde y C.Lucero			40	40	40	40	40
VUELTA MIGUEZ							
C.Sud A.Verde y Salvarredí				40	40	40	50
ALGARROBO GRANDE							
C.Centro e L.Estralla					40	40	40
JUNIN							
C.Centro y Martinez						40	40
TERMINAL SAN MARTIN							40

Dr. Natalia L. Flores Rodríguez
Sec. de Servicios Públicos
Gobierno de Mendoza



GOBIERNO DE MENDOZA
SECRETARÍA DE SERVICIOS PÚBLICOS

DECRETO N°: 13/2022

RESOLUCIÓN N°:

005

ANEXO II (desde el 01/07/2022)

NUEVA GENERACIÓN S.A. GRUPO 750

789

Denominación: 789 LA COLONIA JUNIN - SAN MARTIN - TRES PORTEÑAS - CALIFORNIA SERVICIO DIRECTO

ETAPAS	SAN MARTIN	CHIVILCOY	ALTO SALVADOR	EL NANGO	GALIGNIANA	TRES PORTEÑAS	EL CENTRAL	CALIFORNIA
KM. PARCIALES	10,9	2,84	2,37	6,35	9,48	11,93	7,85	8,85
KM. RECORRIDOS	10,9	13,74	16,11	21,46	30,94	42,87	50,72	59,57
SAN MARTIN	40	40	50	65	80	95	130	130
C.C.C.Montecaseros y C. Norte								
CHIVILCOY								
C.C.C.Montecaseros y C.Chivilcoy								
ALTO SALVADOR								
C.C.C.Montecaseros y Anzoletta								
EL NANGO								
C.C.C.Montecaseros y El Nango								
GALIGNIANA								
C.C.C.Montecaseros y G.Segura								
TRES PORTEÑAS								
Chimba y Loba								
EL CENTRAL								
C.Chimbab y Marañoff								
CALIFORNIA								
Sullivan y Calle Nro 5								

Dr. Marcelo L. Torres Rodríguez
Sec. de Servicios Públicos
Gobierno de Mendoza



GOBIERNO DE PERÚ
SECRETARÍA DE SERVICIOS PÚBLICOS

DECRETO N°: 13/2022

RESOLUCIÓN N°:

005

ANEXO II (desde el 01/07/2022)

C.A.T.A.

GRUPO 800

F. J. Rodríguez
Sec. de Servicios Públicos
Gobierno de Ispaña

[Handwritten signature]



COMANDO EN JEFE FUERZAS ARMADAS
SECRETARÍA DE SERVICIOS PÚBLICOS

DECRETO N°: 13/2022

RESOLUCIÓN N°:

005

ANEXO II (desde el 01/07/2022)

Tipo de servicio: común

ZONA CENTRO - C.A.T.A. - GRUPO 800 801 A

Denominación: 801 A - TUNUYÁN - TUNUYÁN

ETAPAS	TUNUYÁN
KM. PARCIALES	18,6
KM. RECORRIDOS	15,6
TUNUYÁN	40

Tipo de servicio: común

ZONA CENTRO - C.A.T.A. - GRUPO 800 801 B

Denominación: 801 B - TUNUYÁN - TUNUYÁN

ETAPAS	TUNUYÁN
KM. PARCIALES	11,0
KM. RECORRIDOS	11,0
TUNUYÁN	40

Tipo de servicio: común

ZONA CENTRO - C.A.T.A. - GRUPO 800 801 C

Denominación: 801 C - TUNUYÁN - TUNUYÁN

ETAPAS	TUNUYÁN
KM. PARCIALES	12,2
KM. RECORRIDOS	12,2
TUNUYÁN	40

Tipo de servicio: común

ZONA CENTRO - C.A.T.A. - GRUPO 800 801 D

Denominación: 801 D - TUNUYÁN - TUNUYÁN

ETAPAS	TUNUYÁN
KM. PARCIALES	21,5
KM. RECORRIDOS	21,5
TUNUYÁN	50

Tipo de servicio: común

ZONA CENTRO - C.A.T.A. - GRUPO 800 801 E

Denominación: 801 E - TUNUYÁN - TUNUYÁN

ETAPAS	TUNUYÁN
KM. PARCIALES	21,5
KM. RECORRIDOS	21,5
TUNUYÁN	50

[Handwritten signature]
Dr. Raúl L. Ferrer Rodríguez
Sec. de Servicios Públicos
Gobierno de Mendoza

[Handwritten signature]



GOBIERNO DE MENDOZA
SECRETARÍA DE SERVICIOS PÚBLICOS

DECRETO N°: 13/2022
RESOLUCIÓN N°:

005


ANEXO II (desde el 01/07/2022)

Tipo de servicio: común
ZONA CENTRO - C.A.T.A. - GRUPO 800

Denominación: 802 A - TUNUYÁN - VISTA FLORES

ETAPAS	TUNUYÁN	LOS SILOS	FINCA ACOSTA	ESC. MISTRAL	EST. V. FLORES	VISTA FLORES
KM. PARCIALES	5,8	4,2	5,4	3,8	4,2	2,5
NM. RECORRIDOS	5,8	10,0	15,4	19,2	23,4	25,9
TUNUYÁN	40	65	90	80	130	130
LOS SILOS		40	40	88	80	130
FINCA ACOSTA			40	40	65	90
ESCUELA MISTRAL				40	40	88
EST. V. FLORES					40	40
VISTA FLORES						40

[Handwritten signature]
Dr. Nicolás L. Piñero Rodríguez
Sec. de Servicios Públicos
Gobierno de Mendoza



GOBIERNO DE PARAGUAY
SECRETARÍA DE SERVICIOS REGIONALES

DECRETO N°: 13/2022

RESOLUCIÓN N°:

005

ANEXO II (desde el 01/07/2022)

Tipo de servicio: común

ZONA CENTRO - C.A.T.A. - GRUPO 800

802 B

Denominación: 802 B - TUNUYÁN - ESC. MISTRAL

ETAPAS	TUNUYÁN	LOS SILOS	FINCA ACOSTA	ESC. MISTRAL
KM. PARCIALES	5,8	4,2	4,4	2,6
KM. RECORRIDOS	5,8	10,0	14,4	17,0
TUNUYÁN	40	55	80	89
LOS SILOS		40	40	95
FINCA ACOSTA			40	95
ESCUELA MISTRAL				85

Dr. Heberto L. Benítez Rodríguez
Sec. de Servicios Regionales
Gobierno de Itaipúa

Handwritten signature or initials in a box.



GOBIERNO DE MENDOZA
SECRETARÍA DE SERVICIOS PÚBLICOS

DECRETO N°: 13/2022

RESOLUCIÓN N°:

0 0 5

ANEXO II (desde el 01/07/2022)

Tipo de servicio: copión
ZONA CENTRO - C.A.T.A. - GRUPO 800

Denominación: 803 A - MENDOZA - LA CONSULTA [por Vicia Flores]

803 A

ETAPAS	MENDOZA	LULIÁN	PENDELE	AGRILO	UQUARTICHE	NEVEA COLOMIA	ALICORNIS	ZARATA	RERUJO	TUMUYÁN	FINCA ARRIARI	C LAS ROSAS	V. FLORES	CAMPD LOS ANDES	LA CONSULTA
FM. PASCALAS	9,1	14,0	4,3	6,3	10,0	7,9	14,5	70,0	5,9	7,5	4,1	6,1	6,6	6,4	4,1
KM. RECONOCIDOS	9,1	23,1	27,4	33,7	43,7	50,7	62,2	75,2	81,0	88,6	83,8	89,7	105,5	114,8	119,0
MENDOZA	40	65	80	95	190	175	210	210	340	325	305	305	365	385	385
LULIÁN		40	20	65	95	130	180	175	210	225	240	275	385	335	355
PENDELE			40	45	80	95	130	160	175	310	230	240	275	385	335
AGRILO				40	66	80	95	145	175	210	225	225	240	275	305
UQUARTICHE					40	65	80	130	145	175	175	210	240	285	240
N. COLOMIA						40	44	44	65	130	130	175	210	235	240
ALICORNIS							40	43	65	65	116	130	130	175	219
ZARATA								40	80	85	115	115	130	130	175
RERUJO									40	50	65	65	115	130	130
TUMUYÁN										40	50	65	96	115	130
ARRIARI											40	50	65	95	115
COLOMIA LAS ROSAS												40	50	65	66
NEVEA FLORES													40	50	65
CAMPD LOS ANDES														40	80
LA CONSULTA															40

Dr. Héctor L. Palma Rodríguez
Secretario Servicios Públicos
Gobierno de Montevideo

3



GOBIERNO DE MENDOZA
SECRETARÍA DE SERVICIOS PÚBLICOS

DECRETO N°: 13/2022
RESOLUCION N°:

005

ANEXO II (desde el 01/07/2022)

Tipo de servicio: expreso

ZONA CENTRO - C.A.T.A. - GRUPO 800

803 B

Denominación: 803 B - MENDOZA - LA CONSULTA (por Vista Flores)

ETAPAS	PERDRIEL	UGARTECHE	ZAPATA	TUNUYAN	FCA ARMANI	C. LAS ROSAS	VISTA FLORES	C. LOS ANDES	LA CONSULTA
KM. PARCIALES	27.4	30.0	15.3	7.0	5.1	6.1	5.8	9.4	4.1
KM. RECORRIDOS	29.0	39.0	74.3	81.3	86.4	92.5	98.3	107.7	111.8
MENDOZA	95	160	275	366	386	385	415	480	486
PERDRIEL		96	226	275	290	305	335	286	415
UGARTECHE			130	225	226	240	276	306	336
ZAPATA				65	80	145	145	160	210
TUNUYAN					66	66	116	130	160
FCA ARMANI						65	80	115	130
C. LAS ROSAS							65	80	115
VISTA FLORES								65	65
C. LOS ANDES									65

Dr. Nicolás L. Ferrer Pedraza
Seco de Servicios Públicos
Gobierno de Mendoza

[Handwritten signature]



GOBIERNO DE PARAGUAY
SECRETARÍA DE SERVICIOS PÚBLICOS

DECRETO N°: 13/2022

RESOLUCIÓN N°:

005


ANEXO II (desde el 01/07/2022)

CATEGORÍA: UP
Tipo de servicio: común
ZONA CENTRO - C.A.T.A. - GRUPO 800
Denominación: 804 A - TUNUYAN - LA CONSULTA

ETAPAS	TUNUYAN	FINCA ARMANI	COLONIA LAS ROSAS	VISTA FLORES	CAMPO LOS ANDES	LA CONSULTA
KM PARCIALES	3,7	5,1	6,2	5,8	9,4	4,1
KM RECORRIDOS	3,7	8,8	15,0	20,8	30,2	34,3
TUNUYAN	40	40	65	95	115	130
FINCA ARMANI		40	60	66	94	115
C. LAS ROSAS			40	50	66	95
VISTA FLORES				40	40	85
C. LOS ANDES					40	40
LA CONSULTA						40

Dr. Natalio L. Ramos Rodríguez
Sec. de Servicios Públicos
Gobierno de Paraguay

[Handwritten signature]



GOBIERNO DE MADRUGA
SECRETARÍA DE SERVICIOS PÚBLICOS

DECRETO N° : 13/2022

RESOLUCIÓN N° :



ANEXO II (desde el 01/07/2022)

Tipo de servicio: común

ZONA CENTRO - C.A.T.A. - GRUPO 800

804 B

Denominación: 804 B - TUNUYAN - LA CONSULTA (por Vista Flores)

ETAPAS	TUNUYÁN	FINCA ARMANI	COLONIA LAS ROSAS	VISTA FLORES	CAMPO LOS ANDES	LA CONSULTA
KM. PARCIALES	3,7	5,1	9,2	5,8	9,4	4,1
KM. RECORRIDOS	3,7	8,8	19,0	20,8	30,2	34,3
TUNUYÁN	40	60	65	95	115	130
FINCA ARMANI		40	60	65	95	115
C. LAS ROSAS			40	50	65	95
VISTA FLORES				40	40	65
C. LOS ANDES					40	40
LA CONSULTA						40

Dr. Marcelo L. Mena Rodríguez
Sec. de Servicios Públicos
GOBIERNO DE MADRUGA

Handwritten signature and stamp area.



GOBIERNO DE PERÚ
SECRETARÍA DE SERVICIOS PÚBLICOS

DECRETO N°: 13/2022

RESOLUCIÓN N°:

005

ANEXO II (desde el 01/07/2022)

Tipo de servicio: común
ZONA CENTRO - C.A.T.A. - GRUPO 800
 Denominación: 804 C - TUNUYAN - LA CONSULTA

ETAPAS	TUNUYAN	FINCA ARMANI	COLONIA LAS ROSAS	VISTA FLORES	CAMPO LOS ANDES	LA CONSULTA
KM. PARCIALES	3,7	5,1	6,2	5,8	9,4	4,1
KM. RECORRIDOS	3,7	8,9	19,0	20,8	30,2	34,3
TUNUYAN	40	40	65	95	115	130
FINCA ARMANI		40	60	65	95	115
C. LAS ROSAS			40	60	65	85
VISTA FLORES				40	40	65
C. LOS ANDES					40	40
LA CONSULTA						40

Dr. Renato L. Flores Rodríguez
 Soc. de Servicios Públicos
 Gobierno de Ica

Handwritten signature in a box.



GOBIERNO DE MENDOZA
SECRETARÍA DE SERVICIOS PÚBLICOS

DECRETO N° 113/2022

RESOLUCIÓN N°:

005

ANEXO II (desde el 01/07/2022)

Tipo de servicio: común

ZONA CENTRO - C.A.T.A. - GRUPO 800

804 D

Denominación: 804 D - TUNUYÁN - LA CONSULTA (por RP 92)

ETAPAS	TUNUYÁN	FINCA ARIMANI	COLONIA LAS ROSAS	VISTA FLORES	CAMPO LOS ANDES	LA CONSULTA
KM. PARCIALES	3,7	5,1	6,2	5,8	9,4	4,1
KM. RECORRIDOS	3,7	5,8	15,0	20,8	30,2	34,3
TUNUYÁN	40	60	65	96	115	130
FINCA ARIMANI		40	50	65	96	118
C. LAS ROSAS			40	50	65	95
VISTA FLORES				40	40	65
C. LOS ANDES					40	40
LA CONSULTA						40

Dr. Rafael López Rodríguez
Secretario General de Gobierno
Gobierno de Mendoza

[Handwritten signature]



SECRETARÍA DE ECONOMÍA
PROGRAMA DE SERVICIOS PÚBLICOS

DECRETO N° 13/2022

RESOLUCIÓN N° :

005


ANEXO II (desde el 01/07/2022)

Tipo de servicio: común
ZONA CENTRO - C.A.T.A. - GRUPO 800
Denominación: 804 E - TUNUYAN - C. LOS ANDES

ETAPAS	TUNUYAN	FINCA ARRANI	COLONIA LAS ROSAS	VISTA FLORES	CAMPO LOS ANDES
KM. PARCIALES	3,7	5,1	6,2	5,8	5,5
KM. RECORRIDOS	3,7	8,8	15,0	20,8	26,3
TUNUYAN	40	50	55	95	115
FINCA ARRANI		40	50	65	95
C. LAS ROSAS			40	50	65
VISTA FLORES				40	40
C. LOS ANDES					40

Dr. Ricardo L. Horng Roldán
Sec. de Servicios Públicos
Gobierno de Mendoza

[Handwritten signature]



GOBIERNO DE ECUADOR
SECRETARÍA DE SERVICIOS PÚBLICOS

DECRETO N° 13/2022

RESOLUCIÓN N° :

005

ANEXO II (desde el 01/07/2022)

Tipo de servicio: común
ZONA CENTRO - C.A.T.A. - GRUPO 800

804 F

Denominación: 804 F - TUNUYAN - VISTA FLORES

ETAPAS	TUNUYAN	FINCA ARMANI	COLONIA LAS ROSAS	VISTA FLORES
KM. PARCIALES	3,7	5,1	6,2	5,8
KM. RECORRIDOS	3,7	8,8	16,0	20,8
TUNUYAN	40	50	65	95
FINCA ARMANI		40	60	65
C. LAS ROSAS			40	40
VISTA FLORES				40

Dra. Natalia L. Ismael Rodríguez
Sec. de Servicios Públicos
Gobierno de Montecrista



GOBIERNO DE MENDOZA
SECRETARÍA DE SERVICIOS PÚBLICOS

DECRETO N°: 13/2022

RESOLUCIÓN N°:

005

ANEXO II (desde el 01/07/2022)

Tipo de servicio: común

ZONA CENTRO - C.A.T.A. - GRUPO 800

805 A

Denominación: 805 A - TUNUYÁN - TUNUYÁN (por La Riojita)

ETAPAS	TUNUYÁN	FINCA ARMANI	COLONIA LAS ROSAS	VISTA FLORES
KM. PARCIALES	3,7	5,1	10,0	5,0
KM. RECORRIDOS	3,7	8,8	18,8	23,8
TUNUYÁN	40	50	65	95
FINCA ARMANI		40	50	65
C. LAS ROSAS			40	40
VISTA FLORES				40

Dr. Natalia L. María Rodríguez
Sec. de Servicios Públicos
Gobierno de Mendoza



GOBIERNO DE MENDOZA
SECRETARÍA DE SERVICIOS PÚBLICOS

DECRETO N° 13/2022

RESOLUCIÓN N° :

005

ANEXO II (desde el 01/07/2022)

Tipo de servicio: común
ZONA CENTRO - C.A.T.A. - GRUPO 800

805 B

Denominación: 805 B - TUNUYAN - TUNUYAN (por Pte: Giunta)

ETAPAS	TUNUYAN	FINCA ARMANI	COLONIA LAS ROSAS
KM. PARCIALES	3,7	3,7	5,0
KM. RECORRIDOS	3,7	7,4	12,4
TUNUYAN	40	50	65
FINCA ARMANI		40	50
C. LAS ROSAS			40

Dr. Natalia L. Ferrero Rodríguez
Sec. de Servicios Públicos
Gobierno de Mendoza



GOBIERNO DE MENDOZA
SECRETARÍA DE SERVICIOS PÚBLICOS

DECRETO N° : 13/2022

RESOLUCIÓN N° :

005

ANEXO II (desde el 01/07/2022)

Tipo de servicio: común

ZONA CENTRO - C.A.T.A. - GRUPO 800

805 C

Denominación: 805 C - TUNUYAN - TUNUYAN (por Vista Flores)

ETAPAS	TUNUYAN	FINCA ARMANI	COLONIA LAS ROSAS	VISTA FLORES
KM. PARCIALES	3,7	5,1	10,0	8,9
KM. RECORRIDOS	3,7	8,3	18,8	27,7
TUNUYAN	40	50	65	95
FINCA ARMANI		40	50	65
C. LAS ROSAS			40	40
VISTA FLORES				40

Dr. Nicolás L. Ferrer Rodríguez
Sec. de Servicios Públicos
Gobierno de Mendoza



GOBIERNO DE MENDOZA
SECRETARÍA DE SERVICIOS PÚBLICOS

DECRETO N°: 13/2022

RESOLUCIÓN N°:

005

ANEXO II (desde el 01/07/2022)

Tipo de servicio: común

ZONA CENTRO - C.A.T.A. - GRUPO 800

806 A

Denominación: 806 A - TUNUYÁN - TUNUYÁN (por Villa Seca)

ETA/PAS	TUNUYÁN	FINCA ARMANI	C. LAS ROSAS	LOS SAUCES	VILLA SECA	BARBERO	ALVARADO	BGA. SALENTEN	LOS ARBOLES	ESC. MORALES
KM. PARCIALES	3,7	5,1	4,7	5,9	5,2	5,6	5,0	3,9	3,8	2,7
KM. RECORRIDOS	3,7	8,8	13,5	19,4	24,5	30,1	35,1	39,0	42,6	45,3
TUNUYÁN	40	50	55	95	160	160	160	160	175	175
FINCA ARMANI		40	50	95	160	160	160	160	160	160
C. LAS ROSAS			40	50	80	115	130	160	160	160
LOS SAUCES				40	65	65	55	80	80	145
VILLA SECA					40	65	55	65	80	80
BARBERO						40	50	65	65	80
ALVARADO							40	65	65	65
BGA. SALENTEN								40	80	65
LOS ARBOLES									40	50
ESC. MORALES										40

Dr. Natalia L. María Rodríguez
Sec. de Servicios Públicos
Gobierno de Mendoza



GOBIERNO DE MENDOZA
SECRETARÍA DE SERVICIOS PÚBLICOS

DECRETO N°: 13/2022

RESOLUCION N°:

005

ANEXO II (desde el 01/07/2022)

Tipo de servicio: común

ZONA CENTRO - C.A.T.A. - GRUPO 800

806 B

Denominación: 806 B - TUNUYAN - TUNUYAN (por Las Pintadas)

ETAPAS	TUNUYAN	FINCA ARMANI	C. LAS ROSAS	LAS PINTADAS	LOS BARRANCOS
KM. PARCIALES	3,7	5,1	1,4	2,9	4,1
KM. RECORRIDOS	3,7	6,8	10,2	13,1	17,2
TUNUYAN	40	40	65	65	80
FINCA ARMANI		40	50	65	65
C. LAS ROSAS			40	40	65
LAS PINTADAS					50
LOS BARRANCOS					

Por:  María Alejandra
Secretaría de Servicios Públicos
Gobierno de Mendoza



GOBIERNO DE MENDOZA
SECRETARÍA DE SERVICIOS PÚBLICOS

DECRETO N°: 13/2022

RESOLUCIÓN N°:

005

ANEXO II (desde el 01/07/2022)

Tipo de servicio: común

ZONA CENTRO - C.A.T.A. - GRUPO 800

806 C

Denominación: 806 C - TUNUYÁN - TUNUYÁN (por Los Arboles)

ETAPAS	TUNUYÁN	FINCA ARMANI	C. LAS ROSAS	LOS SAUCES	VILLA SECA	BARBERO	ALVARADO	BGA. SALENTIEN	LOS ARBOLES	ESC. MORALES
KM. PARCIALES	3,7	5,1	4,7	5,9	5,2	5,5	5,0	5,9	3,6	2,7
KM. RECORRIDOS	3,7	8,8	13,5	19,4	24,6	30,1	35,1	39,0	42,5	45,3
TUNUYÁN	40	50	66	85	160	160	160	160	175	175
FINCA ARMANI		40	50	95	160	160	160	160	160	160
C. LAS ROSAS			40	50	80	115	130	160	160	160
LOS SAUCES				40	65	85	85	80	80	145
VILLA SECA					40	65	65	65	80	80
BARBERO						40	50	65	95	80
ALVARADO							40	65	85	85
BGA. SALENTIEN								40	50	85
LOS ARBOLES									40	50
ESC. MORALES										40

Lic. Natalia L. Parra Rodríguez
Sec. de Servicios Públicos
Gobierno de Mendoza

3



GOBIERNO DE MENDOZA
SECRETARÍA DE SERVICIOS PÚBLICOS

DECRETO N°: 13/2022

RESOLUCIÓN N°:

005

ANEXO II (desde el 01/07/2022)

Tipo de servicio: común
ZONA CENTRO - C.A.T.A. - GRUPO 800

		Denominación: 807 A - TUNUYAN - BARBERO							807 A
--	--	---	--	--	--	--	--	--	-------

ETAPAS	TUNUYÁN	FINCA ARMANI	C. LAS ROSAS	VISTA FLORES	LOS SAUCES	VILLA SECA	BARBERO
KM. PARCIALES	3,7	5,1	6,2	10,5	4,4	6,8	4,0
KM. RECORRIDOS	3,7	8,8	16,0	26,5	29,9	36,7	40,7
TUNUYÁN	40	50	65	95	95	160	180
FINCA ARMANI		40	50	65	95	160	180
C. LAS ROSAS			40	60	60	80	116
VISTA FLORES				40	50	65	65
LOS SAUCES					40	65	65
VILLA SECA						40	65
BARBERO							40

Dr. Ignacio L. Frías Rodríguez
Sec. de Servicios Públicos
Gobierno de Mendoza



GOBIERNO DE MENDOZA
SECRETARÍA DE SERVICIOS PÚBLICOS

DECRETO N°: 13/2022

RESOLUCIÓN N°:

005

ANEXO II (desde el 01/07/2022)

Tipo de servicio: común

ZONA CENTRO - C.A.T.A. - GRUPO 800

807 B

Denominación: 807 B - VISTA FLORES - TUNUYAN (por Villa Seca)

ETAPAS	TUNUYAN	FINCA ARMANI	C. LAS ROSAS	VISTA FLORES	LOS SAUCES	VILLA SECA
KM. PARCIALES	3,7	5,1	6,2	10,5	4,4	16,6
KM. RECORRIDOS	3,7	8,8	15,0	13,5	17,9	34,5
TUNUYAN	40	50	65	95	95	160
FINCA ARMANI		40	50	65	95	160
C. LAS ROSAS			40	50	50	80
VISTA FLORES				40	50	65
LOS SAUCES					40	65
VILLA SECA						40

Dr. Marcelo L. Ferrera Rodríguez
Sec. de Servicios Públicos
Gobierno de Mendoza

[Handwritten signature]



GOBIERNO DE PARAGUAY
SECRETARÍA DE SERVICIOS PÚBLICOS

DECRETO N° : 13/2022
RESOLUCIÓN N° :

005

ANEXO II (desde el 01/07/2022)

Tipo de servicio: común
ZONA CENTRO - C.A.T.A. - GRUPO 800
Denominación: 808 A - TUNUYÁN - EL MANZANO

ETAPAS	TUNUYÁN	FINCA ARMANI	COLONIA LAS ROSAS	VISTA FLORES	PUESTO CAMINERO	EL MANZANO
KM. PARCIALES	3,7	5,1	6,2	6,0	4,0	20,0
KM. RECORRIDOS	2,7	8,8	15,0	21,0	25,0	45,0
TUNUYÁN	40	50	65	95	145	176
FINCA ARMANI		40	50	85	130	144
C. LAS ROSAS			40	80	66	130
VISTA FLORES				40	40	65
PUESTO CAMINERO						50

[Handwritten signature]
Dr. Natalio L. Peña Rodríguez
Sec. de Servicios Públicos
GOBIERNO DE PARAGUAY

[Handwritten signature]



GOBIERNO DE URUGUAY
SECRETARÍA DE SERVICIOS PÚBLICOS

DECRETO N°: 13/2022

005

RESOLUCIÓN N°:

ANEXO II (desde el 01/07/2022)

Tipo de servicio: común
ZONA CENTRO - C.A.T.A. - GRUPO 800

808 B

Denominación: 808 B - TUNUYÁN - EL MANZANO (por Los Arboles)

ETAPAS	TUNUYÁN	FINCA ARMANI	COLONIAS ROSAS	LOS SAUCES	VILLA SECA	LOS ARBOLES	ESC. MORALES	P.C.A. CORRIBA	EL MANZANO
HOL. PARCIALES	3,7	5,1	4,7	5,9	11,7	3,9	2,7	7,9	3,1
KM. RECORRIDOS	3,7	8,8	18,5	19,4	51,1	34,7	37,4	45,9	48,4
Tunuyan	40	60	88	98	180	175	175	210	225
Fca. Armani		40	59	95	160	169	175	178	210
C. Las Roma			40	68	80	160	180	178	175
Los Sauces				40	66	80	146	160	160
Villa Seca					40	65	80	85	130
Los Arboles						40	60	65	90
Esc. Morales							40	50	65
Fca. Correas								40	65
Manzano									40

Dr. Natalia J. Fariña Rodríguez
Sec. de Servicios Públicos
Gobierno de Montevideo

3



GOBIERNO DE MENDOZA
SECRETARÍA DE SERVICIOS PÚBLICOS

DECRETO N°: 13/2022
RESOLUCIÓN N°:

025

ANEXO II (desde el 01/07/2022)

CATEGORÍA: SP
Tipo de servicio: expreso
ZONA CENTRO - C.A.T.A. - GRUPO 800

Denominación: 809 A - MENDOZA - LA CONSULTA (por San Carlos)

	PERURIÉL	UGARTECHE	ZAPATA	TUNUYÁN	CAPACHO	CANADA	SAN CARLOS	E. BUSTOS	LA CONSULTA
ETAPAS	29,7	31,2	16,8	8,9	8,8	10,8	4,2	8,8	6,2
KM. PARCIALES	29,7	60,9	76,7	85,6	94,4	105,2	109,4	118,2	124,4
KM. RECORRIDOS	98	180	278	368	386	386	418	438	488
PERURIÉL	95	95	225	275	290	299	355	395	415
UGARTECHE			130	225	225	240	290	305	335
ZAPATA				80	80	145	150	175	210
TUNUYÁN					65	65	160	160	160
CAPACHO						55	145	145	160
CANADA							100	130	148
SAN CARLOS								85	85
E. BUSTOS									65

809 A

Dr. Esteban Luis Rodríguez
Sec. de Servicios Públicos
Gobierno de Mendoza



GOBIERNO DE MENDOZA
SECRETARÍA DE SERVICIOS PÚBLICOS

DECRETO N° 13/2022

RESOLUCIÓN N° :

0-05

ANEXO II (desde el 01/07/2022)

CATEGORÍA: SP

Tipo de servicio: diferencial

ZONA CENTRO - C.A.T.A. - GRUPO 800

Denominación: 809 B - MENDOZA - LA CONSULTA (por E. Bustos)

809 B

ETAPAS	TUNUYÁN	E. BUSTOS	LA CONSULTA
KM. PARCIALES	82	23	8
KM. RECORRIDOS	82	105	113
MENDOZA	385	486	580
TUNUYÁN		175	185
E. BUSTOS			30

CATEGORÍA: SP

Tipo de servicio: diferencial

ZONA CENTRO - C.A.T.A. - GRUPO 800

Denominación: 809 C - MENDOZA - LA CONSULTA (por Ruta Nac. N° 40)

809 C

ETAPAS	TUNUYÁN	LA CONSULTA
KM. PARCIALES	82	23,5
KM. RECORRIDOS	82	105,5
MENDOZA	440	580
TUNUYÁN		186

Fra. Karla L. Elena Pascual
Sec. de Servicios Públicos
Gobierno de Mendoza

Handwritten signature and stamp area.



GOBIERNO DE BOLIVIA
SECRETARÍA DE SERVICIOS PÚBLICOS

DECRETO N°: 13/2022

RESOLUCIÓN N°:

005

ANEXO II (desde el 01/07/2022)

Tipo de servicio: común
ZONA CENTRO - C.A.T.A. - GRUPO 800
Denominación: 810 A - TUNUYÁN - LA CONSULTA (por Ruta Nac. N° 40) **810 A**

ETAPAS	TUNUYÁN	CAPACHO	CARADA	LA CONSULTA
KM. PARCIALES	5,4	4,4	5,1	8,1
KM. RECORRIDOS	6,4	5,8	14,9	23,0
TUNUYÁN	40	80	85	130
CAPACHO		40	65	116
CARADA			40	85
LA CONSULTA				40

Handwritten signature and stamp area.

En: **Luciano L. López Castañeda**
Sec. de Servicios Públicos
Gobierno de Bolivia

[Handwritten signature]



GOBIERNO DE MENDOZA
SECRETARÍA DE SERVICIOS PÚBLICOS

DECRETO N°: 13/2022

RESOLUCIÓN N°:

005

ANEXO II (desde el 01/07/2022)

Tipo de servicio: común
ZONA CENTRO - C.A.T.A. - GRUPO 800

810 B

Denominación: 810 B - TUNUYÁN - LA CONSULTA (por San Carlos)

ETAPAS	TUNUYÁN	CAPACHO	CANADA	LA CONSULTA	SAN CARLOS	E. BUSTOS
KM. PARCIALES	5,4	4,4	5,1	10,1	4,8	4,8
KM. RECORRIDOS	5,4	9,8	14,9	26,0	29,6	34,7
TUNUYÁN	40	50	65	130	130	130
CAPACHO		40	65	115	115	120
CANADA			40	85	85	95
LA CONSULTA				40	65	65
SAN CARLOS					40	40
E. BUSTOS						40

[Handwritten signature]
Dr. Daniel Jorge Castrión
Sec. de Servicios Públicos
Gobierno de Mendoza

[Handwritten signature]



GOBIERNO DE PARAGUAY
SECRETARÍA DE SERVICIOS PÚBLICOS

DECRETO N°: 13/2022

RESOLUCIÓN N°:

005

ANEXO II (desde el 01/07/2022)

Tipo de servicio: común
ZONA CENTRO - C.A.T.A. - GRUPO 800

811 A

Denominación: 811 A - TUNUYAN - TUNUYAN (por Silva)

ETAPAS	TUNUYAN	FINCA ARIMANI	COLONIA LAS ROSAS	VISTA FLORES	ESC. MALVINAS
KM. PARCIALES	3,7	4,5	8,5	7,0	9,6
KM. RECORRIDOS	3,7	8,2	18,7	23,7	33,3
TUNUYAN	40	50	85	95	96
FINCA ARIMANI		40	60	85	80
C. LAS ROSAS			40	60	65
VISTA FLORES				40	50
ESC. MALVINAS					40

[Handwritten signature]
Dr. Rafael L. Diego Rodríguez
Sec. de Servicios Públicos
Gobierno de Paraguay



GOBIERNO DE MENDOZA
SECRETARÍA DE SERVICIOS PÚBLICOS

DECRETO N°: 13/2022

RESOLUCIÓN N°:

005

ANEXO II (desde el 01/07/2022)

CATEGORÍA: UP
Tipo de servicio: común
ZONA CENTRO - C.A.T.A. - GRUPO 800
811 B
Denominación: 811 B - TUNUYAN - TUNUYAN (Por Esc. Malvinas)

ETAPAS	TUNUYAN	FINCA ARMANI	COLONIA LAS ROSAS	VISTA FLORES	ESC. MALVINAS
KM. PARCIALES	3,7	4,5	8,5	7,0	11,8
KM. RECORRIDOS	3,7	8,2	16,7	23,7	35,5
TUNUYAN	40	50	65	95	95
FINCA ARMANI		40	50	65	80
C. LAS ROSAS			40	50	65
VISTA FLORES				40	50
ESC. MALVINAS					40

Dr. Natalio L. Martí Rodríguez
Sec. de Servicios Públicos
Gobierno de Mendoza



GOBIERNO DE MENDOZA
SECRETARÍA DE SERVICIOS PÚBLICOS


DECRETO N°: 13/2022

RESOLUCIÓN N°: 005

ANEXO II (desde el 01/07/2022)

CATEGORÍA: UP
Tipo de servicio: común
ZONA CENTRO - C.A.T.A. - GRUPO 800
Denominación: 811 C - TUNUYÁN - TUNUYÁN (Por Vista Flores)

ETAPAS	TUNUYÁN	FINCA ARMANI	COLONIA LAS ROSAS	VISTA FLORES	ESC. MALVINAS
KM. PARCIALES	3,7	4,5	8,5	7,0	9,1
KM. RECORRIDOS	3,7	8,2	16,7	23,7	32,8
TUNUYÁN	40	60	65	95	95
FINCA ARMANI		40	50	65	80
C. LAS ROSAS			40	60	65
VISTA FLORES				40	50
ESC. MALVINAS					40


Dr. Natalia Linares Rodríguez
Sec. de Servicios Públicos
Gobierno de Mendoza



GOBIERNO DE MENDOZA
SECRETARÍA DE SERVICIOS PÚBLICOS

DECRETO N° : 13/2022

RESOLUCIÓN N° :

005

ANEXO II (desde el 01/07/2022)

CATEGORÍA : UP
Tipo de servicio: común
ZONA CENTRO - C.A.T.A. - GRUPO 800

Denominación: 812 - TUNUYÁN - EUGENIO BUSTO (por Cápiz)

812

ETAPAS	TUNUYÁN	CAPACHO	CAPIZBAJO	CAPIZALTO	CALICE	SAN CARLOS	E. BUSTOS
KM. PARCIALES	6,0	4,8	7,0	3,8	4,0	6,0	2,0
KM. RECORRIDOS	6,0	10,8	17,8	21,8	25,6	31,6	33,6
TUNUYÁN	40	60	80	80	95	130	130
CAPACHO		40	65	65	80	115	130
CAPIZ BAJO			40	65	65	65	95
CAPIZ ALTO				40	65	65	65
CALICE					40	65	65
SAN CARLOS						40	40
E. BUSTOS							40

Dr. Natalia L. Rivera Rodríguez
Sec. de Servicios Públicos
Gobierno de Mendoza

3



GOBIERNO DE URUGUAY
SECRETARÍA DE SERVICIOS PÚBLICOS

DECRETO N° 113/2022

RESOLUCIÓN N°:

005

ANEXO II (desde el 01/07/2022)

CATEGORÍA: UP

Tipo de servicio común

ZONA CENTRO - C.A.T.A. - GRUPO 800

Denominación: 813 A - TUNUYÁN - PAREDITAS (por Carril Nacional)

813 A

ETAPAS	TUNUYÁN	CAPACHO	CARADA	LA CONSULTA	SAN CARLOS	E. BUSTOS	C. LIBERTAD	3 ESCUINAS	CHILECITO	PAREDITAS
KM. PARCIALES	5,8	5,8	7,2	11,6	4,8	4,2	4,5	2,4	7,3	4,6
KM. RECORRIDOS	5,8	11,6	16,8	30,2	35,0	36,2	43,7	46,1	53,4	58
TUNUYÁN	40	60	65	130	130	130	130	130	145	160
CAPACHO		40	65	118	115	130	130	130	130	145
CARADA			40	68	96	95	118	118	116	145
LA CONSULTA				40	68	65	95	94	116	145
SAN CARLOS					40	40	68	64	86	115
E. BUSTOS						40	68	65	80	115
C. LIBERTAD							20	65	65	80
3 ESCUINAS								40	60	65
CHILECITO									40	60
PAREDITAS										40

Dr. Ricardo L. López Rodríguez
Sec. de Servicios Públicos
Gobierno de Uruguay



GOBIERNO DE MENDOZA
SECRETARÍA DE SERVICIOS PÚBLICOS

DECRETO N°: 13/2022

RESOLUCIÓN N°: 005

ANEXO II (desde el 01/07/2022)

CATEGORÍA: UP

Tipo de servicio: común

ZONA CENTRO - C.A.T.A. - GRUPO 800

Denominación: 813 B - CHILECITO - TUNUYAN (por B° El Esfuerzo)

813 B

ETAPAS	TUNUYÁN	CAPACHO	CANADA	LA CONSULTA	SAN CARLOS	E. BUSTOS	C. LIBERTAD	3 ESQUINAS	CHILECITO
KM. PARCIALES	5,8	6,8	7,2	11,4	4,8	4,2	4,5	2,4	2,9
KM. RECORRIDOS	5,8	11,6	18,8	30,2	35,0	39,2	43,7	46,1	48,0
TUNUYÁN	40	50	65	130	130	130	130	130	145
CAPACHO		40	65	115	115	130	130	130	130
CANADA			40	65	95	95	115	115	115
LA CONSULTA				40	65	66	95	95	115
SAN CARLOS					40	40	65	65	95
E. BUSTOS						40	65	65	80
C. LIBERTAD							40	66	65
3 ESQUINAS								40	80
CHILECITO									40

Dr. Natalia L. Rema Rodríguez
Sec. de Servicios Públicos
Gobierno de Mendoza

3



GOBIERNO DE ANTIOQUIA
SECRETARÍA DE SERVICIOS PÚBLICOS

DECRETO N°: 13/2022

RESOLUCIÓN N°:

005

ANEXO II (desde el 01/07/2022)

CATEGORIA: UP

Tipo de servicio: común

ZONA CENTRO - C.A.T.A. - GRUPO 800

Denominación: 813 C - EUGENIO BUSTOS - PAREDTAS (por Carril Nacional)

813 C

ETAPAS	E. BUSTOS	C. LIBERTAD	3 ESQUINAS	CHILECITO	PAREDTAS
KM. PARCALES	3,0	4,5	2,4	7,3	4,9
KM. RECORRIDOS	3,0	7,5	9,9	17,2	21,5
E. BUSTOS	40	65	65	80	115
C. LIBERTAD		40	65	65	80
3 ESQUINAS			40	50	65
CHILECITO				40	50
PAREDTAS					40

Dr. Ricardo Linares Padilla
Sec. de Servicios Públicos
Gobierno de Antioquia



GOBIERNO DE MONDOZA
SECRETARÍA DE SERVICIOS PÚBLICOS

DECRETO N°: 13/2022

RESOLUCIÓN N°:

005

ANEXO II (desde el 01/07/2022)

CATEGORÍA: UP

Tipo de servicio: común

ZONA CENTRO - C.A.T.A. - GRUPO 800

Denominación: 813 D - CHILECITO - LA CONSULTA (por Carril Nacional)

813 D

ETAPAS	LA CONSULTA	SAN CARLOS	E. BUSTOS	C. LIBERTAD	3 ESQUINAS	CHILECITO
KM. PARCIALES	3,0	4,8	4,2	4,5	2,4	7,3
KM. RECORRIDOS	3,0	7,8	10,8	16,3	17,7	25
TUNUYÁN	130	130	130	160	160	175
CAPACHO	115	115	130	130	130	130
CAÑADA	65	95	95	115	115	115
LA CONSULTA	40	65	65	95	95	115
SAN CARLOS			40	65	65	95
E. BUSTOS			40	65	65	80
C. LIBERTAD				40	65	65
3 ESQUINAS					40	50
CHILECITO						40

Dr. Natalia L. Mena Rodríguez
Becada Servicios Públicos
Gobierno de Mondóza

Handwritten mark



GOBIERNO DE MONTEVIDEO
SECRETARÍA DE SERVICIOS PÚBLICOS

DECRETO N°: 13/2022

RESOLUCIÓN N°:

005

ANEXO II (desde el 01/07/2022)

CATEGORÍA: UP

Tipo de servicio: común

ZONA CENTRO - C.A.T.A. - GRUPO 800

Denominación: 813 E - TUNUYAN - PAREDITAS (por La Consulta)

813 E

ETAPAS	TUNUYAN	CAPACHO	CARADA	LA CONSULTA	SAN CARLOS	E BUSTOS	C. LIBERTAD	3 ESQUINAS	CHILECITO	PAREDITAS
KIL. PARC/ILES	5,8	5,8	7,2	11,4	4,8	4,2	4,8	2,4	7,3	4,1
KIL. RECORRIDOS	5,8	14,8	18,3	30,2	35,0	39,2	43,7	46,1	53,4	57,5
TUNUYAN	40	80	65	130	130	130	145	105	180	175
CAPACHO		40	65	115	115	130	130	130	130	145
CARADA			40	65	95	85	115	115	115	145
LA CONSULTA				40	95	85	90	95	115	145
SAN CARLOS					40	40	65	65	95	115
E. BUSTOS						40	65	65	80	115
C. LIBERTAD							40	65	55	80
3 ESQUINAS								40	50	65
CHILECITO									40	60
PAREDITAS										40

Dr. Rafael López Rodríguez
Secretario General de Servicios
Gobierno de Montevideo

Handwritten signature or mark at the top right of the page.



GOBIERNO DE MORAVIA
SECRETARÍA DE SERVICIOS PÚBLICOS

DECRETO N°: 13/2022

RESOLUCIÓN N°:

005

ANEXO II (desde el 01/07/2022)

CATEGORÍA: UP

Tipo de servicio: común

ZONA CENTRO - C.A.T.A. - GRUPO 800

Denominación: 813 F - TUNUYAN - CHILECITO (Por Carri Nacional)

813 F

ETAPAS	TUNUYAN	CAPACHO	CAÑADA	SAN CARLOS	E. BUSTOS	C. LIBERTAD	S. ESQUINAS	CHILECITO
KM. PARCIALES	5,8	5,8	7,2	4,8	4,2	4,8	2,4	7,3
KM. RECORRIDOS	5,8	11,6	18,8	23,6	27,8	32,3	34,7	42,0
TUNUYAN	40	50	86	130	130	146	146	160
CAPACHO		40	66	116	130	130	130	130
CAÑADA			40	95	96	116	116	116
LA CONSULTA				85	66	95	85	115
SAN CARLOS				40	40	86	65	96
E. BUSTOS					40	85	85	90
C. LIBERTAD						40	65	86
S. ESQUINAS							40	80
CHILECITO								40

3



GOBIERNO DE MENDOZA
SECRETARÍA DE SERVICIOS PÚBLICOS

DECRETO N°: 13/2022

RESOLUCIÓN N°:

005

ANEXO II (desde el 01/07/2022)

Tipo de servicios: común
ZONA CENTRO - C.A.T.A. - GRUPO 800

Denominación: 814 A - TUNUYÁN - PAREDITAS (Por Coronel Videla)

814 A

ETAPAS	TUNUYÁN	CAPACHO	CANADA	LA CONSULTA	SAN CARLOS	E. BUSTOS	C. LIBERTAD	3 ESCUELAS	CHILECITO	PAREDITAS
KIL PARQUEAS	5,8	6,8	8,2	11,4	4,8	4,5	4,8	2,8	7,5	4,5
KIL RECORRIDOS	5,8	17,6	19,3	31,2	39,0	40,5	45,3	48,1	55,4	58,7
TUNUYÁN	40	50	65	130	130	130	130	130	145	160
CAPACHO		40	65	115	115	130	130	130	130	145
CANADA			40	65	95	35	115	110	115	145
LA CONSULTA				40	65	65	95	95	115	145
SAN CARLOS					40	40	95	95	95	115
E. BUSTOS						40	95	95	95	115
C. LIBERTAD							40	95	95	95
3 ESCUELAS								40	50	95
CHILECITO									40	50
PAREDITAS										40

F. R. Videla
Doc. de Serv. P.
Gobierno del

Handwritten signature and stamp area at the top right of the page.



GOBIERNO DE PARAGUAY
SECRETARÍA DE SERVICIOS PÚBLICOS

DECRETO N° 13/2022

RESOLUCIÓN N°:

045

ANEXO II (desde el 01/07/2022)

CATEGORÍA: UP

Tipo de servicio común

ZONA CENTRO - C.A.T.A. - GRUPO 800

Demorinhabdm: 814 B - TUNUYAN - PAREDITAS (por Carrá Nacional)

814 B

ETAPAS	TUNUYAN	CAPACHO	CARRABA	LA CONSULTA	SAN CARLOS	E. BUSTOS	C. LIBERTAD	S. REQUENA	CHILECTO	PAREDITAS
KN. PARCIALES	5,8	6,8	7,0	11,4	4,8	4,2	4,5	2,4	7,3	4,3
KM. RECORRIDOS	5,8	11,6	18,6	30,0	24,8	38,0	43,5	45,0	53,2	57,5
TUNUYAN	40	50	56	130	130	130	130	130	145	160
CAPACHO		40	56	115	115	130	130	130	130	145
CARRABA			40	56	95	95	116	116	115	145
LA CONSULTA				40	55	55	56	55	71,5	145
SAN CARLOS					40	40	55	45	56	115
E. BUSTOS						40	55	45	40	115
C. LIBERTAD							40	45	35	115
S. REQUENA								40	50	85
CHILECTO									40	80
PAREDITAS										40

F. J. Villarreal, Director
Sec. de Servicios Públicos
Gobierno de Misiones

[Handwritten mark]



GOBIERNO DE MENDOZA
SECRETARÍA DE SERVICIOS PÚBLICOS

DECRETO N°: 13/2022

RESOLUCIÓN N°:

005

ANEXO II (desde el 01/07/2022)

CATEGORÍA: UP

Tipo de servicio: común

ZONA CENTRO - C.A.T.A. - GRUPO 800

Denominación: 816 A - TUNUYAN - EUGENIO BUSTOS (Por La Consulta)

816 A

ETAPAS	TUNUYAN	CAPACHO	CANADA	LA CONSULTA	SAN CARLOS	E. BUSTOS
KM. PARCIALES	6,8	5,8	7,2	11,4	4,4	2,8
KM. RECORRIDOS	5,8	11,6	16,8	30,2	34,6	37,4
TUNUYAN	40	50	65	130	130	130
CAPACHO		40	65	115	115	130
CANADA			40	65	95	95
LA CONSULTA				40	65	65
SAN CARLOS					40	50
E. BUSTOS						40

[Signature]
Dr. Raúl L. Ferrer Rodríguez
Sec. de Servicios Públicos
Gobierno de Mendoza

Handwritten signature in a box.



GOBIERNO DE PERÚ
SECRETARÍA DE SERVICIOS PÚBLICOS

DECRETO N°: 19/2022

RESOLUCIÓN N°:

005

ANEXO II (desde el 01/07/2022)

CATEGORÍA: UP

Tipo de servicio: común

ZONA CENTRO - C.A.T.A. - GRUPO 800


Denominación: 816 B - TUNUYAN - EUGENIO BUSTOS (Por R.N. 40)

816 B

ETAPAS	TUNUYAN	CAPACHO	CANADA	E. BUSTOS
KM. PARCIALES	5,8	5,8	8,4	4
KM. RECORRIDOS	5,8	11,6	20,0	24,0
TUNUYAN	40	80	85	130
CAPACHO		40	85	130
CANADA			40	85
E. BUSTOS				40

Dr. Marcelo L. Rojas Rodríguez
Sec. de Servicios Públicos
Gobierno de Arequipa

Handwritten signature.



GOBIERNO DE URUGUAY
SECRETARÍA DE SERVICIOS PÚBLICOS

DECRETO N°: 13/2022

RESOLUCIÓN N°:

003

ANEXO II (desde el 01/07/2022)

CATEGORÍA: UP

Tipo de servicio: común


ZONA CENTRO - C.A.T.A. - GRUPO 800

816 C

Denominación: 816 C - TUNUYÁN - EUGENIO BUSTOS (Por San Carlos)

ETAPAS	TUNUYÁN	CAPACHO	CANADA	LA CONSULTA	SAN CARLOS	E. BUSTOS
KM. PARCIALES	5,8	5,8	7,2	11,4	4,4	8,3
KM. REGORRIDOS	5,8	11,6	16,8	30,2	34,6	40,9
TUNUYÁN	40	80	68	130	130	130
CAPACHO		40	65	115	115	130
CANADA			40	65	96	65
LA CONSULTA				40	65	65
SAN CARLOS					40	40
E. BUSTOS						40

Dr. Natalia L. Martín Rodríguez
Sec. de Servicios Públicos
Gobierno de Montevideo





GOBIERNO DE MENDOZA
SECRETARÍA DE SERVICIOS PÚBLICOS

DECRETO N°: 13/2022

RESOLUCIÓN N°:

005

ANEXO II (desde el 01/07/2022)

CATEGORÍA: UP
Tipo de servicio: común
ZONA CENTRO - C.A.T.A. - GRUPO 800
Denominación: 816 D - LA CAÑADA - EUGENIO BUSTOS

ETAPAS	CAÑADA	LA CONSULTA	SAN CARLOS	E. BUSTOS
KM. PARCIALES	2	9,8	4,4	2,8
KM. RECORRIDOS	2,0	11,8	16,2	19,0
CAÑADA	40	65	95	98
LA CONSULTA		40	85	68
SAN CARLOS			40	40
E. BUSTOS				40

Dr. Natalia L. Alonso Rodríguez
Sec. de Servicios Públicos
Gobierno de Mendoza

3



GOBIERNO DE MENDOZA
SECRETARÍA DE SERVICIOS PÚBLICOS

DECRETO N°: 13/2022

RESOLUCIÓN N° 1

0 0 5

ANEXO II (desde el 01/07/2022)

CATEGORÍA : UP

Tipo de servicio: común


ZONA CENTRO - C.A.T.A. - GRUPO 800

816 E

Denominación: 816 E - TUNUYAN - EUGENIO BUSTOS (Por Capacho)

ETAPAS	TUNUYÁN	CAPACHO	CAÑADA	LA CONSULTA	E. BUSTOS
KM. PARCIALES	5,8	5,8	7,2	11,4	3,3
KM. RECORRIDOS	5,8	11,6	18,8	30,2	38,5
TUNUYÁN	40	40	55	130	130
CAPACHO		40	55	116	130
CAÑADA			40	55	95
LA CONSULTA				40	85
SAN CARLOS					40
E. BUSTOS					40

Dr. Nicolás María S. Sánchez
Sec. de Servicios Públicos
Gobierno de Mendoza



GOBIERNO DE HONDURAS
SECRETARÍA DE SERVICIOS PÚBLICOS

DECRETO N°: 13/2022

RESOLUCIÓN N°:

005

ANEXO II (desde el 01/07/2022)

CATEGORÍA: UP

Tipo de servicio: común

ZONA CENTRO - C.A.T.A. - GRUPO 800

Denominación: 817 A - TUNUYAN - EUGENIO BUSTOS (Por Villa Chacon)

817 A

ETAPAS	TUNUYAN	CAPACHO	CANADA	LA CONSULTA	CHACON	SAN CARLOS	E. BUSTOS
KM. PARCIALES	5,8	5,8	7,0	10,0	9,9	4,9	4,1
KM. RECORRIDOS	5,8	11,6	14,6	24,6	32,6	37,4	41,5
TUNUYAN	40	50	64	130	130	130	130
CAPACHO		40	65	115	115	115	130
CANADA			40	68	80	95	95
LA CONSULTA				40	65	65	65
CHACON					40	50	65
SAN CARLOS						40	40
E. BUSTOS							40

Dr. Heriberto L. Molina Rodríguez
Secretario General de Servicios Públicos
Gobierno de Honduras

3



GOBIERNO DE MENDOZA
SECRETARÍA DE SERVICIOS PÚBLICOS

DECRETO N°: 13/2022

RESOLUCIÓN N°:

005

ANEXO II (desde el 01/07/2022)

CATEGORÍA: UP

Tipo de servicio: común

ZONA CENTRO - C.A.T.A. - GRUPO 800

Denominación: 817 B - LA CONSULTA - EUGENIO BUSTOS

817 B

ETAPAS	LA CONSULTA	E. BUSTOS
KM. PARCIALES	6,8	4,1
KM. RECORRIDOS	6,8	10,9
LA CONSULTA	40	88
E. BUSTOS		40

Dr. Rodolfo Arturo Rodríguez
Sec. de Servicios Públicos
Gobierno de Mendoza




GOBIERNO DE PARAGUAY
SECRETARÍA DE SERVICIOS REGIONALES

DECRETO N°: 13/2022
RESOLUCIÓN N°:

005

ANEXO II (desde el 01/07/2022)

CATEGORÍA: UP

Tipo de servicio: Domicin

ZONA CENTRO - C.A.T.A. - GRUPO 800

Denominación: 818 A - TUNUYAN - PAREditas (Por Chacon)

818 A

ETAPAS	TUNUYAN	CAPACHO	CANADA	LA CONSULTA	CHACÓN	SAN CARLOS	E. BUSTOS	C. LIBERTAD	3 ESQUINAS	CHILECITO	PAREditas
KM. PARCIALES	6,8	8,8	7,5	12,3	4,5	4,9	4,1	3,6	5,0	5,2	3,2
KM. RECORRIDOS	5,8	11,6	19,1	31,4	35,8	40,8	44,9	48,5	53,5	58,7	61,8
TUNUYAN	40	80	66	130	130	130	130	130	130	146	160
CAPACHO		40	65	115	115	118	130	130	130	130	146
CANADA			40	65	80	95	95	115	115	116	146
LA CONSULTA				40	65	66	88	95	95	115	146
CHACÓN					40	60	65	80	95	95	130
SAN CARLOS						40	40	65	65	95	130
E. BUSTOS							40	65	65	80	145
C. LIBERTAD								40	65	65	80
3 ESQUINAS									40	50	65
CHILECITO										40	60
PAREditas											40

Handwritten initials



GOBIERNO DE MENDOZA
SECRETARÍA DE SERVICIOS PÚBLICOS

DECRETO N°: 13/2022

RESOLUCIÓN N°:

005

ANEXO II (desde el 01/07/2022)

CATEGORÍA: UP

Tipo de servicio: común

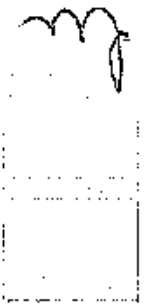
ZONA CENTRO - C.A.T.A. - GRUPO 800

Denominación: 818 B - TUNUYAN - PAREDITAS (Por Carril Nacional)

818 B

ETAPAS	TUNUYAN	CAPACHO	CAÑADA	LA CONSULTA	CHACÓN	SAN CARLOS	E. BUSTOS	C. LIBERTAD	3 ESQUINAS	CHILECTO	PAREDITAS
KM. PARCIALES	5,8	5,8	7,5	12,3	11,2	10,8	9,1	3,5	9,0	5,7	3,2
KM. RECORRIDOS	5,9	11,8	19,1	31,4	42,6	53,4	62,5	66,1	72,1	77,8	81,0
TUNUYAN	40	80	65	130	130	130	130	130	130	145	160
CAPACHO		40	85	115	115	115	130	130	130	130	145
CAÑADA			40	65	80	95	95	115	115	115	145
LA CONSULTA				40	85	85	65	95	95	115	145
CHACÓN					40	50	95	80	95	95	130
SAN CARLOS						40	40	65	65	95	130
E. BUSTOS							40	85	65	80	115
C. LIBERTAD								40	85	65	80
3 ESQUINAS									40	50	65
CHILECTO										40	50
PAREDITAS											40

Dr. Cecilia L. Maza Padilla
Sra. de Servicios Públicos
Gobierno de Mendoza



GOBIERNO DE PARAGUAY
SECRETARÍA DE SERVICIOS PÚBLICOS

DECRETO N°: 13/2022

RESOLUCIÓN N°:

005

ANEXO II (desde el 01/07/2022)

CATEGORÍA: UP

Tipo de servicio: común

ZONA CENTRO - C.A.T.A. - GRUPO 800

818 C

Denominación: 818 C - TUNUYAN - CHILECTO

ETAPAS	TUNUYAN	CAPACHO	CANADA	CHACÓN	SAN CARLOS	E. BUSTOS	Q. LIBERTAD	3 ESQUINAS	CHILECTO
KM. PARCIALES	5,8	5,8	7,3	4,5	4,7	4,1	3,5	4,0	2,0
KM. RECORRIDOS	5,8	11,6	18,9	23,4	28,1	32,2	35,8	39,8	41,8
TUNUYAN	40	80	65	130	130	130	160	160	175
CAPACHO		40	85	115	115	130	130	130	130
CANADA			40	80	95	95	115	115	115
CHACON				40	40	65	80	95	95
SAN CARLOS					40	90	65	85	95
E. BUSTOS						40	65	85	80
C.LIBERTAD							40	65	65
3 ESQUINAS								40	80
CHILECTO									40

Dr. Rafael Ángel Rodríguez
Soc. de Servicios Públicos
Gobierno de Misiones



GOBIERNO DE MENDOZA
SECRETARÍA DE SERVICIOS PÚBLICOS

DECRETO N°: 13/2022
RESOLUCIÓN N°:

005

ANEXO II (desde el 01/07/2022)

CATEGORÍA: UP

Tipo de servicio: común

ZONA CENTRO - C.A.T.A. - GRUPO 800

818 D

Denominación: 818 D - EUGENIO BUSTOS - PAREDITAS (Por Calle E. de Los Andes)

ETAPAS	CANADA	LA CONSULTA	CHACÓN	SAN CARLOS	E. BUSTOS	C. LIBERTAD	3 ESQUINAS	CHILECITO	PAREDITAS
KM. PARCIALES	7,5	12,9	5,1	9,8	8,2	3,6	6,0	5,7	3,2
KM. RECORRIDOS	7,5	20,4	25,6	35,3	43,5	47,1	53,1	59,8	62,0
CANADA	40	65	80	95	95	115	116	116	116
LA CONSULTA		40	66	66	65	95	95	115	115
CHACÓN			40	50	65	80	95	95	130
SAN CARLOS				40	40	65	65	95	130
E. BUSTOS					40	65	65	80	115
C. LIBERTAD						40	65	65	90
3 ESQUINAS							40	80	95
CHILECITO								40	50
PAREDITAS									40



GOBIERNO DE MENDOZA
SECRETARÍA DE SERVICIOS PÚBLICOS

DECRETO N° 13/2022
RESOLUCIÓN N° :

005

ANEXO II (desde el 01/07/2022)

CATEGORÍA: UP

Tipo de servicio: común

ZONA CENTRO - C.A.T.A. - GRUPO 800

Denominación: 818 E - TUNUYAN - PAREDITAS (Por R.N. 40)

818 E

ETAPAS	TUNUYÁN	CAPACHO	CAÑADA	SAN CARLOS	E BUSTOS	C. LIBERTAD	3 ESQUINAS	CHILECITO	PAREDITAS
KM. PARCIALES	5,8	5,8	7,5	4,9	5,3	4,3	6,0	5,7	3,2
KM. RECORRIDOS	5,8	11,5	19,1	24,0	29,3	39,6	39,8	45,3	48,5
TUNUYÁN	40	50	88	130	130	160	160	175	210
CAPACHO		40	65	115	130	130	130	130	145
CAÑADA			40	95	95	115	115	115	145
SAN CARLOS				40	40	68	85	98	130
E. BUSTOS					40	66	85	80	118
C. LIBERTAD						40	88	66	80
3 ESQUINAS							40	50	65
CHILECITO								40	50
PAREDITAS									40



GOBIERNO DE PARAGUAY
SECRETARÍA DE SERVICIOS PÚBLICOS

DECRETO N°: 13/2022

003

RESOLUCIÓN N°:

ANEXO II (desde el 01/07/2022)

CATEGORÍA: UP


Tipo de servicio: común

ZONA CENTRO - C.A.T.A. - GRUPO 800

818 F

Denominación: 818 F - TUNUYAN - PAREDTAS (Por R.N. 40 Y R.P. 92)

ETAPAS	TUNUYAN	CAPACHO	CAÑADA	LA CONSULTA	CHACÓN	SAN CARLOS	E. BUSTOS	C. LIBERTAD	3 ESQUINAS	CHILECITO	PAREDTAS
KIL. PARCIALES	5,8	6,8	7,5	12,3	5,1	4,9	4,1	3,0	5,4	5,0	3,2
KIL. RECORRIDOS	5,8	11,8	19,1	31,4	36,5	41,4	45,5	48,5	53,9	58,9	62,1
TUNUYAN	40	50	65	130	130	130	130	160	160	178	210
CAPACHO		40	65	115	115	116	130	130	130	130	145
CAÑADA			40	65	80	95	95	115	115	118	145
LA CONSULTA				40	65	85	88	95	95	115	145
CHACÓN					40	50	65	80	95	95	130
SAN CARLOS						40	40	65	65	80	130
E. BUSTOS							40	65	65	80	115
C. LIBERTAD								40	65	85	80
3 ESQUINAS									40	80	65
CHILECITO										40	60
PAREDTAS											40



GOBIERNO DE SANTIAGO
SECRETARÍA DE SERVIDORES PÚBLICOS

DECRETO N°: 13/2022
RESOLUCIÓN N°:

005

ANEXO II (desde el 01/07/2022)

CATEGORÍA: UP

Tipo de servicio: común

ZONA CENTRO - C.A.T.A. - GRUPO 800

818 G

Denominación: 818 G - TUNUYAN - PAREDITAS (Por Eugenio Bustos)

ETAPAS	TUNUYAN	CAPACHO	CAÑADA	LA CONSULTA	CHACÓN	SAN CARLOS	E. BUSTOS	C. LIBERTAD	3 ESQUINAS	CHILECITO	PAREDITAS
KM. PARCALES	5,8	3,8	7,5	12,8	5,1	4,9	4,1	3,0	6,4	6,0	8,2
KM. RECORRIDOS	5,8	11,6	19,1	32,0	37,1	42,0	46,1	49,1	54,5	59,5	62,7
TUNUYAN	40	50	85	130	130	130	130	160	160	175	210
CAPACHO		40	65	115	115	115	130	130	130	130	145
CAÑADA			40	66	80	96	99	115	115	115	145
LA CONSULTA				40	85	85	85	95	96	116	145
CHACÓN					40	80	66	80	95	95	130
SAN CARLOS						40	40	86	86	95	130
E. BUSTOS							40	85	85	80	115
C. LIBERTAD								40	85	85	80
3 ESQUINAS									40	50	85
CHILECITO										40	50
PAREDITAS											40




GOBIERNO DE PARAGUAY
SECRETARÍA DE SERVICIOS PÚBLICOS

DECRETO N° : 13/2022

RESOLUCIÓN N° :

005

ANEXO II (desde el 01/07/2022)

CATEGORÍA: UP

Tipo de servicio: común

ZONA CENTRO - C.A.T.A. - GRUPO 800

Denominación: 819 A - TUNUYAN - EUGENIO BUSTOS (Por Vista Flores) **819 A**

ETAPAS	TUNUYAN	FINCA ARMANI	COLONIA LAS ROSAS	VISTA FLORES	CAMPO LOS ANDES	LA CONSULTA	SAN CARLOS	E. BUSTOS
KM. PARCIALES	3,7	6,1	8,1	8,3	8,1	10,2	4,6	2,0
KM. RECORRIDOS	3,7	8,8	14,8	21,2	28,3	39,5	44,1	48,1
TUNUYAN	40	50	65	66	116	130	130	130
FINCA ARMANI		40	50	65	95	115	120	130
COLONIA LAS ROSAS			40	50	65	95	130	130
VISTA FLORES				40	50	65	85	115
CAMPO LOS ANDES					40	50	80	95
LA CONSULTA						40	85	65
SAN CARLOS							40	50
E. BUSTOS								40

Dr. Carlos Antonio Rodríguez
Sec. de Servicios Públicos
Gobierno de Paraguay





GOBIERNO DE PARAGUAY
SECRETARÍA DE SERVICIOS FUNDIOS

DECRETO N° : 13/2022
RESOLUCIÓN N° :

003

ANEXO II (desde el 01/07/2022)

CATEGORIA : UP

Tipo de servicio: común

ZONA CENTRO - C.A.T.A. - GRUPO 800

Denominación: 819 B - TUNUYAN - EUGENIO BUSTOS (Por Bº Chacon)

819.B

ETAPAS	TUNUYAN	FINCA ARRANA	COLONIA LAS ROSAS	VISTA FLORES	CAMPO LOS ANDES	LA CONSULTA	CHACON	SAN CARLOS	E. BUSTOS
KM. PARCIALES	3,7	5,1	8,1	8,3	8,1	5,4	5,1	4,6	2,0
KM. RECORRIDOS	3,7	8,8	14,9	21,2	29,3	34,7	38,8	44,4	48,4
TUNUYAN	40	60	85	95	115	130	130	130	130
FINCA ARRANA		40	50	65	95	115	130	130	130
COLONIA LAS ROSAS			40	50	85	95	115	130	130
VISTA FLORES				40	60	86	85	95	115
CAMPO LOS ANDES					40	50	65	80	95
LA CONSULTA						40	65	65	65
CHACON							40	65	85
SAN CARLOS								40	40
E. BUSTOS									40

F. J. López La Cruz, P. J. López
Sec. de Servicios Fundios
Gobierno de Itapúa

[Handwritten signature]



GOBIERNO DE URUGUAY
SECRETARÍA DE SERVICIOS PÚBLICOS

DECRETO N° : 13/2022

005

RESOLUCIÓN N° :

ANEXO II (desde el 01/07/2022)

CATEGORÍA: UP

Tipo de servicio: común

ZONA CENTRO - C.A.T.A. - GRUPO 800

Denominación: 819 C - TUNUYÁN - EUGENIO BUSTOS (Por Finca Armani) **819.C**

ETAPAS	TUNUYÁN	FINCA ARMANI	COLONIA LAS ROSAS	VISTA FLORES	CAMPO LOS ANDES	LA CONSULTA	CHACON	SAN CARLOS	E BUSTOS
KIL. PARCIALES	3,7	8,1	8,1	8,3	8,1	11,4	5,7	4,8	4,0
KM. RECORRIDOS	3,7	8,8	14,9	21,2	29,3	40,7	46,4	51,0	56,0
TUNUYÁN	40	50	65	95	115	130	130	130	130
FINCA ARMANI		40	50	65	95	115	130	130	130
COLONIA LAS ROSAS			40	50	65	95	115	130	130
VISTA FLORES				40	60	85	95	95	115
CAMPO LOS ANDES					40	50	65	80	95
LA CONSULTA						40	65	65	65
CHACON							40	65	65
SAN CARLOS								40	40
E. BUSTOS									40

Dr. Francisco Javier Rodríguez
Sec. de Servicios Públicos
Gobierno de Uruguay



GOBIERNO DE MENDOZA
SECRETARÍA DE SERVICIOS PÚBLICOS

DECRETO N°: 13/2022

RESOLUCION N°:

005

ANEXO II (desde el 01/07/2022)

CATEGORÍA: SP

Tipo de servicio: común

ZONA CENTRO - C.A.T.A. - GRUPO 800

820

Denominación: 820 - TUNUYAN - PAREDTAS (Por Vista Flores)

ETAPAS	TUNUYAN	FINCA ARRIAN	COLOMIA LAS ROSAS	VISTA FLORES	CAMPO LOS ANDES	LA CONSULTA	SAN CARLOS	E. BUSTOS	C. LIBERTAD	3 ESQUINAS	CHILEITO	PAREDTAS
RM. PARCIALES	3,7	5,1	6,1	5,8	9,4	11,4	4,8	4,7	4,4	2,8	5,7	4,8
KM. RECORRIDOS	3,7	8,8	14,8	20,7	30,1	41,5	46,3	51,0	55,4	58,0	62,7	68,0
TUNUYAN	40	40	65	95	115	130	130	130	160	190	175	210
FINCA ARRIAN		40	60	85	95	115	130	130	145	190	180	175
COLOMIA LAS ROSAS			40	50	65	95	130	130	130	145	160	160
VISTA FLORES				40	60	65	95	115	130	130	145	160
CAMPO LOS ANDES					40	60	60	95	130	130	130	145
LA CONSULTA						40	65	65	95	98	115	145
SAN CARLOS							40	40	65	65	95	115
E. BUSTOS								40	65	65	95	115
C. LIBERTAD									40	65	65	80
3 ESQUINAS										40	65	65
CHILEITO											40	60
PAREDTAS												40

Handwritten signature or mark at the top right of the page.



GOBIERNO DE MENDOZA
SECRETARÍA DE SERVICIOS PÚBLICOS

DECRETO N° 13/2022

RESOLUCIÓN N° :

005

ANEXO II (desde el 01/07/2022)

CATEGORÍA: SP

Tipo de servicio: común

ZONA CENTRO - C.A.T.A. - GRUPO 800

Densificación: 821 - MENDOZA - PAREDTAS

ESTADO	MENDOZA		LULIÁN		3 DE FEBRIL		AGRIELO		GUARTECHE I		RE COLOMIA		MACHOS		ZAPATA		RUMBO		TUNDIÁN		CAPACHO		CARDOA		CAPILLA		SAN CARLOS I		E BUSTOS		C. LIMBERTO I		DESCANSA		CHILESTO		PAREDTAS		
	Nº PARCELES	9/1	160	43	81	180	70	165	100	52	80	185	100	165	100	52	80	185	100	165	100	52	80	185	100	165	100	52	80	185	100	165	100	52	80	185	100		
NO. PARCELES	9/1	261	2/4	32	42	48	48	48	48	48	48	48	48	48	48	48	48	48	48	48	48	48	48	48	48	48	48	48	48	48	48	48	48	48	48	48	48		
MENDOZA	40	44	44	44	44	44	44	44	44	44	44	44	44	44	44	44	44	44	44	44	44	44	44	44	44	44	44	44	44	44	44	44	44	44	44	44	44	44	
LULIÁN		40	40	40	40	40	40	40	40	40	40	40	40	40	40	40	40	40	40	40	40	40	40	40	40	40	40	40	40	40	40	40	40	40	40	40	40	40	40
3 DE FEBRIL			40	40	40	40	40	40	40	40	40	40	40	40	40	40	40	40	40	40	40	40	40	40	40	40	40	40	40	40	40	40	40	40	40	40	40	40	40
AGRIELO				40	40	40	40	40	40	40	40	40	40	40	40	40	40	40	40	40	40	40	40	40	40	40	40	40	40	40	40	40	40	40	40	40	40	40	40
GUARTECHE I					40	40	40	40	40	40	40	40	40	40	40	40	40	40	40	40	40	40	40	40	40	40	40	40	40	40	40	40	40	40	40	40	40	40	40
RE COLOMIA						40	40	40	40	40	40	40	40	40	40	40	40	40	40	40	40	40	40	40	40	40	40	40	40	40	40	40	40	40	40	40	40	40	40
MACHOS							40	40	40	40	40	40	40	40	40	40	40	40	40	40	40	40	40	40	40	40	40	40	40	40	40	40	40	40	40	40	40	40	40
ZAPATA								40	40	40	40	40	40	40	40	40	40	40	40	40	40	40	40	40	40	40	40	40	40	40	40	40	40	40	40	40	40	40	40
RUMBO									40	40	40	40	40	40	40	40	40	40	40	40	40	40	40	40	40	40	40	40	40	40	40	40	40	40	40	40	40	40	40
TUNDIÁN										40	40	40	40	40	40	40	40	40	40	40	40	40	40	40	40	40	40	40	40	40	40	40	40	40	40	40	40	40	40
CAPACHO											40	40	40	40	40	40	40	40	40	40	40	40	40	40	40	40	40	40	40	40	40	40	40	40	40	40	40	40	40
CARDOA												40	40	40	40	40	40	40	40	40	40	40	40	40	40	40	40	40	40	40	40	40	40	40	40	40	40	40	40
CAPILLA													40	40	40	40	40	40	40	40	40	40	40	40	40	40	40	40	40	40	40	40	40	40	40	40	40	40	
SAN CARLOS I														40	40	40	40	40	40	40	40	40	40	40	40	40	40	40	40	40	40	40	40	40	40	40	40	40	
E BUSTOS															40	40	40	40	40	40	40	40	40	40	40	40	40	40	40	40	40	40	40	40	40	40	40	40	
C. LIMBERTO																40	40	40	40	40	40	40	40	40	40	40	40	40	40	40	40	40	40	40	40	40	40	40	
DESCANSA																	40	40	40	40	40	40	40	40	40	40	40	40	40	40	40	40	40	40	40	40	40	40	
CHILESTO																		40	40	40	40	40	40	40	40	40	40	40	40	40	40	40	40	40	40	40	40	40	
PAREDTAS																				40	40	40	40	40	40	40	40	40	40	40	40	40	40	40	40	40	40	40	

El Estado garantiza el acceso a los servicios públicos esenciales del Gobierno de Mendoza

3



GOBIERNO DE MENDOZA
SECRETARÍA DE SERVICIOS PÚBLICOS

DECRETO N°: 13/2022

RESOLUCIÓN N°:

005

ANEXO II (desde el 01/07/2022)

CATEGORÍA: SP
Tipo de servicio: común
ZONA CENTRO - C.A.T.A. - GRUPO 800

Denominación: 822 - MENDOZA - PARENTAS (Por Vida Chacón)

822

ETAPAS	MENDOZA	LUJAN	PERIBEL	AGRELO	USARTECHE	N. COLUMA	ANCHORRE	ZAPATA	FURNO	TUMUYÁN	CAPACHO	CANADA	CHACÓN	SAN CARLOS	E. BUSTOS	C. LIBERTAD	3 ESQUINAS	CHILECTO	PARENTAS
NM. PARCELES	8,1	14,0	4,3	8,4	10,0	7,0	14,5	7,0	8,8	8,8	5,8	7,7	5,1	4,8	4,2	4,8	4,8	4,8	4,3
NM. RECORRIDOS	8,1	22,7	27,4	33,8	43,8	50,3	65,3	73,3	81,1	90,0	95,8	102,2	109,3	113,1	117,3	121,8	129,5	131,8	138,0
MENDOZA	40	65	80	95	130	175	210	270	340	375	390	395	370	320	365	395	345	385	305
LUJAN		40	50	65	85	100	108	175	240	235	240	275	280	305	320	320	335	335	305
PERIBEL			40	50	60	70	78	140	175	210	240	240	275	290	305	320	310	335	335
AGRELO				40	65	80	85	145	175	210	225	240	240	275	290	305	310	315	355
USARTECHE					40	48	80	130	145	175	175	210	240	240	240	275	280	280	320
N. COLUMA						40	55	95	95	130	130	175	210	210	210	240	240	250	305
ANCHORRE							40	65	65	65	115	115	135	130	175	190	195	240	275
ZAPATA								40	50	65	68	65	115	130	130	160	195	240	240
FURNO									40	50	65	65	115	130	130	130	160	210	240
TUMUYÁN										40	50	65	135	130	130	130	130	145	160
CAPACHO											40	65	115	115	130	130	130	130	145
CANADA												40	80	80	80	80	80	80	80
CHACÓN													48	50	65	65	65	65	65
SAN CARLOS														48	40	40	40	40	40
E. BUSTOS															40	40	40	40	40
C. LIBERTAD																40	40	40	40
3 ESQUINAS																	48	48	48
CHILECTO																		48	48
PARENTAS																			40

Dr. Marcelo L. Pérez Rodríguez
Sec. de Servicios Públicos
Gobierno de Mendoza

Handwritten mark



GOBIERNO DE MENDOZA
SECRETARÍA DE SERVICIOS PÚBLICOS

DECRETO N° 13/2022
RESOLUCIÓN N°: 005

ANEXO II (desde el 01/07/2022)

CATEGORÍA: SIP
Tipo de servicio: eventual
ZONA CENTRO - C.A.T.A. - GRUPO B06

Descripción: 823 - MENDOZA - PAREDTAS (por la Consulta)

ESTADOS	MENDOZA	LAJUN	PROVINCIA	AGUERO	USANTICHA	R. COLONIA	AMERIN	ZARITA	FINO	TUMAYAN	CAPACHO	CABADA	LA	SAN CARLOS	R. RINOS	C. LIBERTAD	LAGUNAS	CHILETOS	PANDIAS
NO PARENTALES	81	140	43	64	70	70	165	100	56	88	58	72	113	48	42	46	78	13	43
NO PARENTALES	83	231	274	318	428	608	653	793	817	870	868	1020	1143	1181	1263	1228	1305	1328	1428
AMERIN	48	85	88	95	100	115	188	210	240	275	290	308	330	350	365	385	405	415	445
LUNIN		40	50	65	95	130	180	175	290	285	240	278	390	505	380	300	330	385	395
PROVINCIA			40	50	20	65	65	145	175	218	238	240	240	275	290	300	330	385	395
AGUERO				40	65	60	65	145	145	175	145	178	240	275	290	300	330	385	395
USANTICHA					40	65	65	145	175	175	175	178	240	275	290	300	330	385	395
R. COLONIA						40	65	65	170	175	175	178	240	275	290	300	330	385	395
AMERIN							65	65	65	65	715	115	130	130	178	210	240	240	275
ZARITA								48	68	68	68	68	118	130	140	160	195	200	240
FINO									40	50	65	65	118	130	130	140	140	140	140
TUMAYAN									40	50	65	65	118	130	130	140	140	140	140
CAPACHO										40	40	65	118	130	130	140	140	140	140
CABADA												40	65	65	65	65	65	65	65
LA CONSULTA													40	65	65	65	65	65	65
SAN CARLOS														40	40	40	40	40	40
R. RINOS															40	40	40	40	40
C. LIBERTAD																40	40	40	40
LAGUNAS																	40	40	40
CHILETOS																		40	40
PANDIAS																			40

Dr. Marcelo L. Ferrás Rodríguez
Sec. de Servicios Públicos
Gobierno de Mendoza

Handwritten signature or mark at the top right of the page.



GOBIERNO DE MENDOZA
SECRETARÍA DE SERVICIOS PÚBLICOS

DECRETO N°: 13/2022

RESOLUCIÓN N°:

005

ANEXO II (desde el 01/07/2022)

CATEGORIA: SP

Tipo de servicio: expreso

ZONA CENTRO - C.A.T.A. - GRUPO 800

Denominación: 824 A - MENDOZA - TUNUYAN					824 A
---	--	--	--	--	-------

ETAPAS	PERDRIEL	UGARTECHE	ZAPATA	TUNUYAN
KM. PARCIALES	29,7	31,2	15,8	3,8
KM. RECORRIDOS	29,7	60,9	76,7	80,5
MENDOZA	95	160	275	370
PERDRIEL		84	225	290
UGARTECHE			130	240
ZAPATA				85

CATEGORIA: SP

Tipo de servicio: diferencial

ZONA CENTRO - C.A.T.A. - GRUPO 800

Denominación: 824 B - MENDOZA - TUNUYAN		824 B
---	--	-------

ETAPAS	TUNUYAN
KM. PARCIALES	80,5
KM. RECORRIDOS	80,5
MENDOZA	400

Handwritten signature of the official.

F. Lucio L. Ponce Rodríguez
Sec. de Servicios Públicos
Gobierno de Mendoza



GOBIERNO DE MENDOZA
SECRETARÍA DE SERVICIOS PÚBLICOS

DECRETO N°: 13/2022

RESOLUCIÓN N°:

005

ANEXO II (desde el 01/07/2022)

CATEGORIA: SP

Tipo de servicio: expreso

ZONA CENTRO - C.A.T.A. - GRUPO 800

Denominación: 825 A - MENDOZA - E. BUSTOS

825 A

ETAPAS	PERDRIEL	UGARTECHE	ZAPATA	TUNUYÁN	CAPACHO	CANADA	SAN CARLOS	E. BUSTOS
KM. PARCIALES	29,7	31,2	15,8	8,9	5,8	10,6	4,2	0,8
KM. RECORRIDOS	29,7	80,9	76,7	95,6	91,4	102,0	108,2	107,0
MENDOZA	96	160	275	395	365	385	400	415
PERDRIEL		96	225	275	290	290	355	385
UGARTECHE			130	225	225	240	290	305
ZAPATA				80	80	115	160	175
TUNUYÁN					65	65	160	180
CAPACHO						65	145	145
CANADA							190	130
SAN CARLOS								68

[Handwritten signature]



GOBIERNO DE MENDOZA
SECRETARÍA DE SERVICIOS PÚBLICOS

DECRETO N°: 13/2022

RESOLUCIÓN N°:

005

ANEXO II (desde el 01/07/2022)

CATEGORÍA: SP

Tipo de servicio: expreso

ZONA CENTRO - C.A.T.A. - GRUPO 803

Denominación: 825 B - MENDOZA - PAREDTAS

825 B

ETAPAS	PERSONAL	USARTECHE	ZAPATA	TUNUYÁN	CAPACHO	CANADA	SAN CARLOS	E. BUSTOS	C. LIBERTAD	ESQUINAS	CHILECITO	PAREDTAS
N.M. PARCALES	29,7	31,2	15,8	8,8	5,8	10,8	4,2	4,2	4,3	2,1	7,0	4,2
N.M. RECORRIDOS	29,7	80,8	78,7	86,8	91,4	102,0	109,2	110,4	114,7	116,8	123,8	128,0
MENDOZA	95	160	275	395	335	385	400	415	450	466	495	485
PERDRIEL		91	28	271	290	290	300	318	400	418	415	450
USARTECHE			130	225	225	240	298	305	328	366	400	418
ZAPATA				80	80	118	108	178	210	240	250	305
TUNUYÁN					65	65	160	160	160	160	178	210
CAPACHO							148	148	180	180	180	195
CANADA							139	130	130	130	146	175
SAN CARLOS								88	90	90	118	146
E. BUSTOS									66	84	85	139
C. LIBERTAD										85	80	95
ESQUINAS											85	85
CHILECITOS												65

F. Javier L. Torres Pardo
Sec. de Servicios Públicos
Gobierno de Mendoza



GOBIERNO DE MENDOZA
SECRETARÍA DE SERVICIOS PÚBLICOS

DECRETO N°: 13/2022

RESOLUCIÓN N°:

005

ANEXO II (desde el 01/07/2022)

CATEGORÍA: SP

Tipo de servicio: diferencial

ZONA CENTRO - C.A.T.A. - GRUPO 800

Denominación: 825 C - MENDOZA - E. BUSTOS

825 C

ETAPAS	TUNUYÁN	E. BUSTOS
KM. PARCIALES	82	29,5
KM. RECORRIDOS	82	105,5
MENDOZA	400	489
TUNUYÁN		150

Dr. Esteban L. López Rodríguez
Gov. de Servicios Públicos
Gobierno de Mendoza

[Handwritten signature]



GOBIERNO DE MIRANDA
SECRETARÍA DE SERVICIOS PÚBLICOS

DECRETO N°: 13/2022
RESOLUCIÓN N°:

005

ANEXO II (desde el 01/07/2022)

CATEGORÍA: UP

Tipo de servicio: común

ZONA CENTRO - C.A.T.A. - GRUPO 800

826 A

Denominación: 826 A - E. BUSTOS - E. BUSTOS (Por Casas Viejas)

ETAPAS	SAN CARLOS	CAS. VIEJAS	C. LIBERTAD	EL CEPILLO	MILAGRO	EL INDIÓ	EUG. BUST.
KM. PARCIALES	8,4	7,2	1,8	4,5	3,7	3,1	4,0
KM. RECORRIDOS	8,4	15,6	17,4	21,9	25,5	28,7	32,7
EUG. BUST.	40	80	65	65	80	115	
SAN CARLOS	40	80	65	65	80	90	115
CAS. VIEJAS		40	50	65	65	80	95
C. LIBERTAD			40	50	65	85	95
EL CEPILLO				40	50	65	85
MILAGRO					40	50	65
EL INDIÓ						40	60
EUG. BUST.							40

Handwritten mark



GOBIERNO DE HONDURAS
SECRETARÍA DE SERVICIOS PÚBLICOS

DECRETO N°: 13/2022
RESOLUCIÓN N°: 005

ANEXO II (desde el 01/07/2022)

CATEGORÍA: UP

Tipo de servicio: común

ZONA CENTRO - C.A.T.A. - GRUPO 800

826 B

Denominación: 826 B - E. BUSTOS - E. BUSTOS (Por B° Esfuerzo)

ETAPAS	EUG. BUST.	SAN CARLOS
KM. PARCIALES	1,0	10,4
KM. RECORRIDOS	1,0	10,4
EUG. BUST.	40	40
SAN CARLOS		40

Dr. Néstor L. Mejía Rodríguez
Sec. de Servicios Públicos
Gobierno de Honduras

Handwritten signature

[Handwritten signature]



GOBIERNO DE PARAGUAY
SECRETARÍA DE SERVICIOS PÚBLICOS

DECRETO N°: 13/2022

RESOLUCIÓN N°:

005

ANEXO II (desde el 01/07/2022)

TRANSPORTES GENERAL BARTOLOMIE MITRE S.R.L. GRUPO 850

[Handwritten signature]
Dr. Rafael L. María Rodríguez
Sec. de Servicios Públicos
Gobierno de Paraguay

[Handwritten signature]



COMANDO EN JEFE FUERZA
ARMADA NACIONAL
SECRETARÍA DE SERVICIOS MILITARES

DECRETO N°: 13/2022

RESOLUCIÓN N°:

005

ANEXO II (desde el 01/07/2022)

TRANSPORTES GENERAL BARTOLOME MITRE S.R.L.
ZONA CENTRO - MEDIA DISTANCIA - MITRE GRUPO 860

Denominación: 855 A - TUPUNGATO - TUPUNGATO (por La Vencedora) **855 A**

ETAPAS	TUPUNGATO	SERGI	RIM 11
KM PARCIALES	3,80	2,30	2,10
KM TOTALES	3,80	5,10	8,20
Tupungato	40	40	40
RIM 11		40	40
Sergi			40

TRANSPORTES GENERAL BARTOLOME MITRE S.R.L.
ZONA CENTRO - MEDIA DISTANCIA - GRUPO 860

Denominación: 855 B - TUPUNGATO - TUPUNGATO (por Los Cuarteles) **855 B**

ETAPAS	TUPUNGATO	RIM 11	BODA, SERGI
KM PARCIALES	3,80	2,10	2,30
KM TOTALES	3,80	5,80	8,20
Tupungato	40	40	40
RIM 11		40	40
Bodega Sergi			40

[Handwritten signature]
Dr. Rafaela L. Espina Rodríguez
Sec. de Servicios Militares
Comando en Jefe Fuerza Armada Nacional

Handwritten signature and stamp area.



COMANDO EN JEFE FUERZA
SECURIDAD DE SERVICIOS PUBLICOS

DECRETO N°: 13/2022
RESOLUCIÓN N°:

005

ANEXO II (desde el 01/07/2022)

**TRANSPORTES GENERAL BARTOLOME MITRE S.R.L.
ZONA CENTRO - MEDIA DISTANCIA - GRUPO 850**

Denominación: 859 A - MENDOZA - TUPUNGATO (por Los Ceñillos)					859 A
--	--	--	--	--	--------------

ETAPAS	LUJAN	UGARTECHE	POZO T-9	SAN JOSE	TUPUNGATO
KM PARCIALES	28,70	24,20	9,10	7,10	6,80
KM TOTALES	28,70	52,90	62,00	69,10	75,90
Mendoza	66	180	338	355	370
Lujan		115	240	305	320
Ugarteche			144	160	225
Pozo T-9				85	80
San Jose					95

**TRANSPORTES GENERAL BARTOLOME MITRE S.R.L.
ZONA CENTRO - MEDIA DISTANCIA - GRUPO 850**

Denominación: 859 B - MENDOZA - TUPUNGATO (por RP 86)					859 B
---	--	--	--	--	--------------

ETAPAS	TUPUNGATO
KM PARCIALES	75,00
KM TOTALES	76,00
Mendoza	435

Dr. Mateo L. Rivera Rodriguez
Sec. de Servicios Públicos
Gobernación de Mendoza



COMANDO EN JEFE FUERZA
ARMADA URUGUAYA

ANEXO II (desde el 01/07/2022)

DECRETO N°: 13/2022
RESOLUCIÓN N°:

005

**TRANSPORTES GENERAL BARTOLOME MITRE S.R.L.
ZONA CENTRO - MEDIA DISTANCIA - GRUPO 850**

Denominación: 850 A - MENDOZA - TUPUNGATO (por Dubois)

850 A

ETAPAS	MENDOZA	LUJAN	PERDRIA	AGRELO	UCARTECHE	N.COLONIA	ANCHORIS	ZAPATA	ESTACADA	DUBOIS	ARBOLEDA	TUPUNGATO
KM PARCIALES	9,10	14,00	4,30	6,35	10,00	7,00	14,90	10,00	6,90	6,90	3,10	5,90
KM TOTALES	9,10	23,10	27,40	33,75	43,75	50,75	65,25	75,25	84,05	90,95	94,05	99,95
Mendoza	40	65	80	95	130	175	210	210	275	275	330	335
Lujan		40	40	65	95	130	160	175	240	240	275	275
Perdria			40	40	80	95	130	160	210	240	275	275
Agrelo				40	65	80	95	145	175	210	240	240
Ugarteche					40	65	80	130	160	175	210	240
N.Colonia						40	65	95	130	130	160	195
Anchoris							40	65	90	95	130	160
Zapata								40	85	85	95	130
Estacada									40	85	80	95
Dubois										40	85	85
Arboleada											40	40
Tupungato												40

Dr. Rafael L. Ferrer
Sec. de Servicios
Gobierno de Montevideo




GOBIERNO DE PARAGUAY
SECRETARÍA DE SERVICIOS PÚBLICOS

DECRETO N°: 13/2022 : 005
RESOLUCIÓN N°:

ANEXO II (desde el 01/07/2022)

**TRANSPORTES GENERAL BARTOLOME MITRE S.R.L.
ZONA CENTRO - MEDIA DISTANCIA - GRUPO 850**

Denominación: 850 B - MENDOZA - TUPUNGATO (por Zampal)

ETAPAS	MENDOZA	LUIÁN	PEROBI	AGRELO	ISGARTECHE	N.COLONIA	ANCHORIS	ZAPATA	ESTACADA	ZAMPAL	BIARTE	ARBOLEDA	TUPUNGATO
KM PARCIALES	9,10	14,00	4,30	6,35	10,00	7,00	14,50	10,00	8,80	6,40	3,50	3,10	5,90
KM TOTALES	9,10	23,10	27,40	33,75	43,75	50,75	65,25	75,25	84,05	90,45	93,95	97,05	102,95
Mendoza	40	65	80	95	130	175	210	210	275	275	320	320	320
Luján		40	40	65	95	130	160	175	240	240	275	275	275
Perobí			40	40	60	95	130	180	210	240	240	275	275
Agrelo				40	65	80	95	145	175	210	210	240	240
Ugarteche					40	65	80	130	160	175	210	210	240
N.Colonia						40	65	65	130	130	145	160	195
Anchoris							40	65	90	95	130	130	160
Zapata								40	65	65	90	95	130
Estacada									40	65	65	90	95
Zampal										40	65	65	95
Biarte											40	50	65
Arboleda												40	40
Tupungato													40

850 B



GOBIERNO DE MENDOZA
SECRETARÍA DE SERVICIOS PÚBLICOS

DECRETO N°: 13/2022

005

RESOLUCIÓN N°:

ANEXO II (desde el 01/07/2022)

**TRANSPORTES GENERAL BARTOLOME MITRE S.R.L.
ZONA CENTRO - MEDIA DISTANCIA - GRUPO 850**

Denominación: 866 A - TUPUNGATO - TUNUYAN (por Cordon del Plata)

866 A

ETAPAS	TUPUNGATO	VIDAL	NOFAL	C.DEL PLATA	ALGARROBO	EL ALAMO	LA PUNTILLA	FURNO	TUNUYAN
KM PARCIALES	5,80	4,30	2,10	6,90	3,90	4,40	2,90	2,40	3,90
KM TOTALES	5,80	10,10	12,20	21,00	24,90	29,30	31,90	34,30	38,20
Tupungato	40	40	65	80	115	115	130	130	130
Vidal		40	40	65	65	65	95	115	115
Nofal			40	40	65	65	65	80	115
C.del Plata				40	40	65	65	65	80
Algarrobo					40	40	65	65	65
El Alamo						40	40	65	65
La Puntilla							40	40	40
Furno								40	40
Tunuyan									40

Dr. Natalia L. Norma Rodríguez
Sec. de Servicios Públicos
Gobierno de Mendoza

[Handwritten mark]



GOBIERNO DE MENDOZA
SECRETARÍA DE SERVICIOS PÚBLICOS

DECRETO N°: 13/2022
RESOLUCIÓN N°:

005

ANEXO II (desde el 01/07/2022)

TRANSPORTES GENERAL BARTOLOME MITRE S.R.L.
ZONA CENTRO - MEDIA DISTANCIA - GRUPO 850

866 B

Denominación: 866 B - TUPUNGATO - CORDON DEL PLATA

ETAPAS	TUPUNGATO	VIDAL	NOFAL	C.DEL PLATA
KM PARCIALES	5,80	4,30	2,10	5,80
KM TOTALES	5,80	10,10	12,20	18,00
Tupungato	40	40	65	80
Vidal		40	40	65
Nofal			40	40
C.del Plata				40

[Handwritten signature]
Dr. Natalia L. Mansueto
Sec. de Servicios Públicos
Gobierno de Mendoza

[Handwritten signature]



GOBIERNO DE MENDOZA
SECRETARÍA DE SERVICIOS PÚBLICOS

DECRETO N°: 13/2022

RESOLUCIÓN N°:

0 0 5

ANEXO II (desde el 01/07/2022)

**TRANSPORTES GENERAL BARTOLOME MITRE S.R.L.
ZONA CENTRO - MEDIA DISTANCIA - GRUPO 850**

866 C

Denominación: 866 C - CORDON DEL PLATA - TUNUYAN

ETAPAS	CDEL PLATA	ALGARROBO	EL ALAMO	LA PUNTILLA	FURNO	TUNUYAN
KM PARCIALES	4,80	3,90	4,40	2,60	2,40	3,80
KM TOTALES	4,80	8,70	13,10	15,70	18,10	22,00
C.del Plata	40	40	85	85	85	80
Algarrobo		40	40	65	85	65
El Alamo			40	40	65	65
La Puntilla				40	40	40
Furno					40	40
Tunuyan						40

[Handwritten signature]
Dr. Natalia L. Torres Rodríguez
Sec. de SERVICIOS PÚBLICOS
Gobierno de Mendoza



GOBIERNO DE MENDOZA
SECRETARÍA DE SERVICIOS PÚBLICOS

DECRETO N° : 13/2022

005

RESOLUCIÓN N° :


ANEXO II (desde el 01/07/2022)

**TRANSPORTES GENERAL BARTOLOME MITRE S.R.L.
ZONA CENTRO - MEDIA DISTANCIA - GRUPO 850**

866 D

Denominación: 866 D - TUPUNGATO - TUPUNGATO (por Vidal - Marconi)

ETAPAS	TUPUNGATO	VIDAL	NOFAL
KM PARCIALES	17,90	4,30	2,10
KM TOTALES	17,90	22,20	24,30
Tupungato	40	40	85
Vidal		40	40
Nofal			40


Dr. Ricardo L. Martín Rodríguez
Sec. de Servicios Públicos
Gobierno de Mendoza

3



GOBIERNO DE MENDOZA
SECRETARÍA DE SERVICIOS PÚBLICOS

DECRETO N°: 19/2022
RESOLUCIÓN N°:

0 0 5

ANEXO II (desde el 01/07/2022)

**TRANSPORTES GENERAL BARTOLOME MITRE S.R.L.
ZONA CENTRO - MEDIA DISTANCIA - GRUPO 850**

850 E

Denominación: 850 E - TUPUNGATO - TUPUNGATO (por Marconí)

ETAPAS	TUPUNGATO	VIDAL	NOFAL
KM PARCIALES	21,30	4,30	2,10
KM TOTALES	21,30	25,60	27,70
Tupungato	40	40	85
Vidal		40	40
Nofal			40

Dr. Carlos María de Cossío
Sec. de Servicios Públicos
Gobierno de Mendoza



GOBIERNO DE PARAGUAY
SECRETARÍA DE SERVICIOS PÚBLICOS

DECRETO N°: 13/2022
RESOLUCIÓN N°:

0 0 5

ANEXO II (desde el 01/07/2022)

TRANSPORTES GENERAL BARTOLOME MITRE S.R.L.
ZONA CENTRO - MEDIA DISTANCIA - GRUPO 850

866 F

Denominación: 866 F - TUPUNGATO - TUPUNGATO (por Marconi - Nofal)

ETAPAS	TUPUNGATO	VIDAL	NOFAL
KM PARCIALES	17,80	4,30	2,10
KM TOTALES	17,90	22,20	24,30
Tupungato	40	40	65
Vidal		40	40
Nofal			40

Dr. María L. Ferrer Rodríguez
Sec. de Servicios Públicos
Gobierno de Mendoza

3



GOBIERNO DE TUCUMÁN
SECRETARÍA DE SERVICIOS PÚBLICOS

DECRETO N°: 13/2022

RESOLUCIÓN N°:

005

ANEXO II (desde el 01/07/2022)

TRANSPORTES GENERAL BARTOLOME MITRE S.R.L.
ZONA CENTRO - MEDIA DISTANCIA - GRUPO 850

866 G

Denominación: 866 G - TUPUNGATO - TUPUNGATO (por RP 96)

ETAPAS	TUPUNGATO	VIDAL	NOFAL	C. DEL PLATA	ALGARROBO	EL ALAMO
KM PARCIALES	11,80	8,00	4,20	17,00	7,80	9,70
KM TOTALES	11,80	20,20	24,40	42,00	49,80	58,50
Tupungato	40	40	65	80	115	115
Vidal		40	40	95	65	65
Nofal			40	40	65	65
C. del Plata				40	40	65
Algarrobo					40	40
El Alamo						40

Dr. Pablo L. Ferrer
Dir. de Servicios Públicos
Gobierno de Tucumán



GOBIERNO DE MENDOZA
SECRETARÍA DE SERVICIOS PÚBLICOS

DECRETO N°: 13/2022
RESOLUCIÓN N°:

003

ANEXO II (desde el 01/07/2022)

**TRANSPORTES GENERAL BARTOLOME MITRE S.R.L.
ZONA CENTRO - MEDIA DISTANCIA - GRUPO 850**

Denominación: 866 H - TUPUNGATO - TUPUNGATO (por RP 89)	866 H
---	--------------


ETAPAS	TUPUNGATO	TRANSFORM.	C. DEL PLATA	ALGARROBO	EL ALAMO
KM PARCIALES	17,80	5,10	17,60	7,80	8,70
KM TOTALES	17,80	23,90	41,50	49,30	58,00
Tupungato	40	65	80	115	115
Transformadores		40	65	95	65
C.del Plata			40	40	65
Algarrobo				40	40
El Alamo					40

**TRANSPORTES GENERAL BARTOLOME MITRE S.R.L.
ZONA CENTRO - MEDIA DISTANCIA - GRUPO 850**

Denominación: 866 I - CORDÓN DEL PLATA - CORDÓN DEL PLATA	866 I
---	--------------

ETAPAS	C.del Plata
KM PARCIALES	4,10
KM TOTALES	4,10
C.del Plata	40

Dr. Nicolás Frana Rodríguez
Sec. de Servicios Públicos
Gobierno de Mendoza



Handwritten signature and stamp area.



GOBIERNO DE PARAGUAY
SECRETARÍA DE SERVICIOS PÚBLICOS

DECRETO N°: 13/2022
RESOLUCIÓN N°:

0 0 5

ANEXO II (desde el 01/07/2022)

**TRANSPORTES GENERAL BARTOLOME MITRE S.R.L.
ZONA CENTRO - MEDIA DISTANCIA - GRUPO 860**

Denominación: 866 J - TUPUNGATO - TUNUYAN (por centro universitario) **866 J**

ETAPAS	TUPUNGATO	VIDAL	NORAL	C. DEL PLATA	ALGARROBO	EL ALAMO	LA PUNTILLA	FURNO	TUNUYAN
KM PARCIALES	8,70	4,30	2,10	8,80	3,80	4,40	2,60	2,40	3,90
KM TOTALES	8,70	13,00	15,10	23,90	27,80	32,20	34,80	37,20	41,10
Tupungato	40	40	65	80	115	115	130	130	130
Vidal		40	40	65	65	65	95	115	115
Noral			40	40	65	65	65	80	115
C. del Plata				40	40	65	65	65	80
Algarrobo					40	40	65	65	85
El Alamo						40	40	65	85
La Puntilla							40	40	40
Furno								40	40
Tunuyan									40

Handwritten signature and stamp area at the bottom left.

El Encargado del Centro de Estudios
Soc. de Ciencias Políticas
Gobierno de Paraguay



GOBIERNO DE MENDOZA
SECRETARÍA DE SERVICIOS PÚBLICOS

DECRETO N°: 13/2022
RESOLUCIÓN N°:

005

ANEXO II (desde el 01/07/2022)

**TRANSPORTES GENERAL BARTOLOME MITRE S.R.L.
ZONA CENTRO - MEDIA DISTANCIA - GRUPO 850**

Denominación: 866 K - TUPUNGATO - TUNUYAN (por Liniers)		866 K	
---	--	--------------	--

ETAPAS	TUPUNGATO	VIDAL	NOFAL	C.DEL PLATA	ALGARROBO	EL ALAMO	LA PUNTILLA	FURNO	TUNUYAN
KM PARCIALES	8,10	4,30	2,10	8,80	3,90	4,40	2,60	2,40	3,90
KM TOTALES	8,10	12,40	14,50	23,30	27,20	31,60	34,20	36,60	40,50
Tupungato	40	40	65	80	115	115	130	130	130
Vidal		40	40	65	65	65	95	115	115
Nofal			40	40	65	65	65	80	115
C.del Plata				40	40	65	65	65	80
Algarrobo					40	40	65	65	65
El Alamo						40	40	65	65
La Puntilla							40	40	40
Furno								40	40
Tunuyan									40

Dr. Natalia L. Herrera Rodríguez
Sec. de Servicios Públicos
Gobierno de Mendoza



GOBIERNO DE MENDOZA
SECRETARÍA DE SERVICIOS PÚBLICOS

DECRETO N°: 13/2022

RESOLUCIÓN N°:

005

ANEXO II (desde el 01/07/2022)

**TRANSPORTES GENERAL BARTOLOME MITRE S.R.L.
ZONA CENTRO - MEDIA DISTANCIA - GRUPO 850**

Denominación: 867 A - TUPUNGATO - TUNUYAN (por Dubois)		867 A
--	--	--------------

ETAPAS	TUPUNGATO	ARBOLEDA	DUBOIS	ESTACADA	ZAPATA	FURNO	TUNUYAN
KM PARCIALES	3,50	2,30	3,70	3,00	6,80	7,50	8,20
KM TOTALES	3,50	5,80	9,50	12,50	19,30	26,80	35,00
Tupungato	40	40	80	95	130	130	130
Arboleada		40	65	80	95	130	130
Dubois			40	65	80	80	95
Estacada				40	65	80	80
Zapata					40	40	65
Furno						40	40
Tunuyan							40

Dr. María Estela Rodríguez
Sec. de Servicios Públicos
Gobierno de Mendoza



GOBIERNO DE MENDOZA
SECRETARÍA DE SERVICIOS PÚBLICOS

DECRETO N°: 13/2022

RESOLUCIÓN N°:

005

ANEXO II (desde el 01/07/2022)

**TRANSPORTES GENERAL BARTOLOME MITRE S.R.L.
ZONA CENTRO - MEDIA DISTANCIA - GRUPO 850**

867 B

Denominación: 867 B - TUPUNGATO - TUPUNGATO (por Zampal - Dubois)

ETAPAS	TUPUNGATO	ARBOLEDA	IRIARTE	ZAMPAL	ESTACADA	DUBOIS
KM PARCIALES	9,00	8,60	3,50	3,70	8,00	3,70
KM TOTALES	9,00	17,60	21,10	24,80	30,80	34,50
Tupungato	40	40	65	65	95	
Arboleda		40	40	85	80	
Iriarte			40	65	80	80
Zampal				40	85	80
Estacada					40	65
Dubois						40

Dr. Marcelo L. Asma Pedraza
Sec. de Servicios Públicos
Gobierno de Mendoza



GOBIERNO DE MORAVIA
SECRETARÍA DE SERVICIOS PÚBLICOS

ANEXO II (desde el 01/07/2022)

DECRETO N°: 13/2022
RESOLUCIÓN N°:

005

TRANSPORTES GENERAL BARTOLOME MITRE S.R.L.
ZONA CENTRO - MEDIA DISTANCIA - GRUPO 850 **867 C**
Denominación: 867 C - TUPUNGATO - TUPUNGATO (por Dubois)

ETAPAS	TUPUNGATO	ARBOLEDA	DUBOIS
KM PARCIALES	10,50	5,20	7,40
KM TOTALES	10,50	15,70	23,10
Tupungato	40	40	80
Arboleda		40	85
Dubois			40

TRANSPORTES GENERAL BARTOLOME MITRE S.R.L.
ZONA CENTRO - MEDIA DISTANCIA - GRUPO 850 **867 D**
Denominación: 867 D - TUPUNGATO - TUNUYAN (por Zapata)

ETAPAS	TUPUNGATO
KM PARCIALES	35,00
KM TOTALES	35,00
Tupungato	195

Dr. Nicolás L. Martín Rodríguez
Sec. de Servicios Públicos
Gobierno de Moravia



GOBIERNO DE MENDOZA
SECRETARÍA DE SERVICIOS PÚBLICOS

DECRETO N°: 13/2022

RESOLUCIÓN N°:

005

ANEXO II (desde el 01/07/2022)

**TRANSPORTES GENERAL BARTOLOME MITRE S.R.L.
ZONA CENTRO - MEDIA DISTANCIA - GRUPO 850**

Denominación: 867 E - TUPUNGATO - TUNUYAN (por Zampal)

867 E

ETAPAS	TUPUNGATO	ARBOLEDA	IRIARTE	ZAMPAL	ESTACADA	ZAPATA	FURNO	TUNUYAN
KM PARCIALES	3.50	2.30	2.60	3.70	2.00	6.30	7.50	6.20
KM TOTALES	3.50	5.80	8.40	12.10	14.10	20.30	28.40	36.60
Tupungato	40	40	65	80	95	130	130	130
Arboleda		40	40	65	80	95	130	130
Iriarte			40	65	80	80	95	115
Zampal				40	65	80	80	95
Estacada					40	65	80	80
Zapata						40	40	65
Furno							40	40
Tunuyan								40

Dr. Néstor L. Monte Castellar
Sec. de Servicios Públicos
Gobierno de Mendoza



GOBIERNO DE MENDOZA
SECRETARÍA DE SERVICIOS PÚBLICOS

DECRETO N°: 13/2022

RESOLUCIÓN N°:

005

ANEXO II (desde el 01/07/2022)

**TRANSPORTES GENERAL BARTOLOME MITRE S.R.L.
ZONA CENTRO - MEDIA DISTANCIA - GRUPO 850**

Denominación: 867 F - TUPUNGATO - TUPUNGATO (por Dubois - Zampal)		867 F
---	--	--------------

ETAPAS	TUPUNGATO	ARBOLEDA	IRIARTE	ZAMPAL	ESTACADA	DUBOIS
KM PARCIALES	9,00	8,60	3,50	3,70	6,00	3,70
KM TOTALES	9,00	17,60	21,10	24,80	30,80	34,50
Tupungato	40	40	65	90	95	
Arboleda		40	40	65	80	
Iriarte			40	65	80	80
Zampal				40	65	80
Estacada					40	65
Dubois						40

Dr. Gerardo L. María Rodríguez
Sec. de Servicios Públicos
Gobierno de Mendoza

Handwritten signature or initials in a box.



GOBIERNO DE MENDOZA
SECRETARÍA DE SERVICIOS PÚBLICOS

DECRETO N°: 13/2022

RESOLUCIÓN N°:

005

ANEXO II (desde el 01/07/2022)

**TRANSPORTES GENERAL BARTOLOME MITRE S.R.L.
ZONA CENTRO - MEDIA DISTANCIA - GRUPO 850**

Denominación: 867 G - TUPUNGATO - TUPUNGATO (por Irarte) **867 G**

ETAPAS	TUPUNGATO	ARBOLEDA	IRARTE	ZAMPAL	ESTACADA	DUBOIS
KM PARCIALES	9,00	14,80	7,00	7,20	12,00	8,50
KM TOTALES	9,00	23,80	30,80	37,90	49,90	58,30
Tupungato	40	40	65	66	95	
Arboleda		40	40	65	80	
Irarte			40	85	80	80
Zampal				40	55	80
Estacada					40	65
Dubois						40

Dr. Cecilia Elena Rodríguez
Sec. de Servicios Públicos
Gobierno de Mendoza

Handwritten mark or signature.



GOBIERNO DE HUANUCO
SECRETARÍA DE SERVICIOS VIALITARIOS

DECRETO N°: 13/2022

RESOLUCIÓN N°:

003

ANEXO II (desde el 01/07/2022)

TRANSPORTES GENERAL BARTOLOME MITRE S.R.L.
ZONA CENTRO - MEDIA DISTANCIA - GRUPO 850

Denominación: 867 H - TUNUYAN - TUNUYAN (por colectoras RN 40)

867 H

ETAPAS	TUNUYAN	FURNO	ZAPATA
KM PARCIALES	7,00	24,70	7,80
KM TOTALES	7,00	31,70	39,50
Tunuyan	40	40	65
Furno		40	40
Zapata			40

TRANSPORTES GENERAL BARTOLOME MITRE S.R.L.
ZONA CENTRO - MEDIA DISTANCIA - GRUPO 850

Denominación: 867 I - TUNUYAN - TUNUYAN (por Zapata)

867 I

ETAPAS	TUNUYAN	FURNO	ZAPATA
KM PARCIALES	7,00	20,70	7,80
KM TOTALES	7,00	27,70	35,50
Tunuyan	40	40	65
Furno		40	40
Zapata			40

Dr. Astolfo L. Arias Rodríguez
Sec. de Servicios Vialitarios
Gobierno de Huanuco

[Handwritten signature]



GOBIERNO DE MENDOZA
SECRETARÍA DE SERVICIOS PÚBLICOS

DECRETO N°: 13/2022

RESOLUCIÓN N°:

005

ANEXO II (desde el 01/07/2022)

TRANSPORTES GENERAL BARTOLOME MITRE S.R.L.
ZONA CENTRO - MEDIA DISTANCIA - GRUPO 850
Denominación: 867 J - TUNUYAN - TUNUYAN (por Iriarte) **867 J**

ETAPAS	TUNUYAN	FURNO	ZAPATA	ESTACADA
KM PARCIALES	7,00	19,40	7,80	12,00
KM TOTALES	7,00	26,40	34,20	46,20
Tunuyan	40	40	85	80
Furno		40	40	85
Zapata			40	40
Estacada				40

[Handwritten signature]
Dr. Nicolás María Rodríguez
Sec. de Servicios Públicos
GOBIERNO DE MENDOZA




GOBIERNO DE URUGUAY
SECRETARÍA DE SERVICIOS PÚBLICOS

DECRETO N°: 13/2022

0 0 5

RESOLUCIÓN N°:

ANEXO II (desde el 01/07/2022)

**TRANSPORTES GENERAL BARTOLOME MITRE S.R.L.
ZONA CENTRO - MEDIA DISTANCIA - GRUPO 850**

868 A

Denominación: 868 A - TUPUNGATO - TUNUYAN (por Barbero)

ETA P A S	TUPUNGATO	TRANSFORMADOR	C. DEL PLATA	ALVARADO	BARBERO	STENDL	LUGONES	EL ALAMO	LA PUNTILLA	FURNO	TUNUYAN
KM PARCIALES	5,80	2,40	7,10	11,50	5,80	3,40	2,50	3,10	2,60	2,40	3,60
KM TOTALES	5,80	8,20	15,30	26,80	32,70	36,10	38,70	41,80	44,40	46,80	50,60
Tupungato	40	66	80	95	130	145	175	195	210	210	225
Transformador		40									
C. del Plata			40	40	65	65	65	85	130	145	175
Alvarado				40	40	66	65	80	90	130	145
Barbero					40	40	65	85	80	95	130
Stendl						40	40	65	85	80	95
Lugones							40	40	85	85	80
El Alamo								40	40	85	65
La Puntilla									40	40	40
Furno										40	40
Tunuyana											40

Dr. Marcelo L. Norma Rodríguez
Sec. de Servicios Públicos
Gobierno de Uruguay



GOBIERNO DE MENDOZA
SECRETARÍA DE SERVICIOS PÚBLICOS

DECRETO N° 13/2022

005


RESOLUCIÓN N°:

ANEXO II (desde el 01/07/2022)

TRANSPORTES GENERAL BARTOLOME MITRE S.R.L.
ZONA CENTRO - MEDIA DISTANCIA - GRUPO 850 **868 B**

Denominación: 868 B - TUPUNGATO - TUPUNGATO (por Barbero)

ETAPAS	TUPUNGATO	TRANSFORMADOR	C. DEL PLATA	ALVARADO	BARBERO
KM PARCIALES	5,80	2,40	7,10	9,30	6,90
KM TOTALES	5,80	8,20	18,30	24,60	30,50
Tupungato	40	65	90	95	130
Transformador		40	65	65	65
C. del Plata			40	40	65
Alvarado				40	40
Barbero					40



Dr. Roberto P. Rodríguez
Sec. de Servicios Públicos
Gobierno de Mendoza

[Handwritten signature]



GOBIERNO DE MENDOZA
SECRETARÍA DE SERVICIOS PÚBLICOS

DECRETO N° 13/2022
RESOLUCIÓN N° :

005

ANEXO II (desde el 01/07/2022)

**TRANSPORTES GENERAL BARTOLOME MITRE S.R.L.
ZONA CENTRO - MEDIA DISTANCIA - GRUPO 850**

Denominación: 888 C - TUNUYAN - TUNUYAN (por Alvarado) **888 C**

ETAPAS	C.O.E. PLATA	ALVARADO	BARBERO	STEINDL	LUGONES	EL ALAMO	LA PUNTILLA	FURNO	TUNUYAN
KM PARCIALES	7,10	9,30	5,90	2,40	2,80	3,10	2,80	2,40	3,80
KM TOTALES	7,10	16,40	22,30	24,70	27,30	30,40	33,00	35,40	39,20
C. del Plata	40	40	65	65	80	90	120	145	175
Alvarado		40	40	65	66	80	95	130	145
Barbero			40	40	65	65	80	95	130
Steindl				40	40	65	80	95	130
Lugones					40	40	65	85	80
El Alamo						40	40	65	85
La Puntilla							40	40	40
Furno								40	40
Tunuyan									40

Dr. Miguel Ángel Rodríguez
Sec. de Servicios Públicos
Gobierno de Mendoza

M



GOBIERNO DE MENDOZA
SECRETARÍA DE SERVICIOS PÚBLICOS

DECRETO N°: 13/2022
RESOLUCIÓN N°:

003

ANEXO II (desde el 01/07/2022)

**TRANSPORTES GENERAL BARTOLOME MITRE S.R.L.
ZONA CENTRO - MEDIA DISTANCIA - GRUPO 850**

868 D

Denominación: 868 D - CORDON DEL PLATA - TUPUNGATO (por Alvarado)

ETAPAS	TUPUNGATO	TRANSFORMADOR	C. DEL PLATA	ALVARADO	BARBERO
KM PARCIALES	5,80	2,40	16,80	14,50	10,10
KM TOTALES	5,80	8,20	24,80	39,30	49,40
Tupungato	40	85	80	95	130
Transformador		40	65	85	80
C. del Plata			40	40	65
Alvarado				40	40
Barbero					40

[Signature]
Dr. Néstor L. Martín Rodríguez
Sec. de Servicios Públicos
Gobierno de Mendoza

[Handwritten signature]



GOBIERNO DE BOLIVIA
SECRETARÍA DE SERVICIOS PÚBLICOS

DECRETO N°: 13/2022

005

RESOLUCIÓN N°:

ANEXO II (desde el 01/07/2022)

TRANSPORTES GENERAL BARTOLOME MITRE S.R.L.		
ZONA CENTRO - MEDIA DISTANCIA - GRUPO 850		869 A
Denominación: 869 A - TUPUNGATO - TUPUNGATO (por Villa Bastias)		

ETAPAS	TUPUNGATO	SAN JOSE	V.BASTIAS
KM PARCIALES	4,00	3,00	4,70
KM TOTALES	4,00	7,00	11,70
Tupungato	40	65	80
San Jose		40	40
Villa Bastias			40

TRANSPORTES GENERAL BARTOLOME MITRE S.R.L.		
ZONA CENTRO - MEDIA DISTANCIA - GRUPO 850		869 B
Denominación: 869 B - TUPUNGATO - TUPUNGATO (por San Jose)		

ETAPAS	TUPUNGATO	SAN JOSE	V.BASTIAS
KM PARCIALES	4,00	3,00	4,70
KM TOTALES	4,00	7,00	11,70
Tupungato	40	65	80
San Jose		40	40
Villa Bastias			40

[Handwritten signature]
Dr. Marcelo Estrella Rodríguez
Sgo. de Servicios Públicos
Gobierno de Cochabamba



GOBIERNO DE MANDOZA
SECRETARÍA DE SERVICIOS PÚBLICOS

DECRETO N°: 13/2022

RESOLUCIÓN N°:

005

ANEXO II (cáscate el 01/07/2022)

TRANSPORTES GENERAL BARTOLOME MITRE S.R.L.

ZONA CENTRO - MEDIA DISTANCIA - GRUPO 850 **869 C**

Denominación: 869 C - TUPUNGATO - TUPUNGATO (Loteo Bigolotti)


ETAPAS	TUPUNGATO	V.BASTIAS
KM PARCIALES	4,10	6,40
KM TOTALES	4,10	10,50
Tupungato	40	80
Villa Bastias		40

TRANSPORTES GENERAL BARTOLOME MITRE S.R.L.

ZONA CENTRO - MEDIA DISTANCIA - GRUPO 850 **869 D**

Denominación: 869 D - TUPUNGATO - TUPUNGATO (Loteo Moyano)

ETAPAS	TUPUNGATO	V.BASTIAS
KM PARCIALES	4,10	6,60
KM TOTALES	4,10	10,70
Tupungato	40	80
Villa Bastias		40


 Dr. Mariana Antonina Rodríguez
 Sec. de Servicios Públicos
 Gobierno de Mandoza



GOBIERNO DE BOLIVIA
SECRETARÍA DE SERVICIOS PÚBLICOS

DECRETO N°: 13/2022

RESOLUCIÓN N°:

005

ANEXO II (desde el 01/07/2022)

**TRANSPORTES GENERAL BARTOLOME MITRE S.R.L.
ZONA CENTRO - MEDIA DISTANCIA - GRUPO 850**

869 E

Denominación: 869 E - TUPUNGATO - TUPUNGATO (por Filippin)

ETAPAS	TUPUNGATO	SAN JOSE	V.BASTIAS
KM PARCIALES	4,10	3,80	6,10
KM TOTALES	4,10	7,90	14,00
Tupungato	40	65	80
San Jose		40	40
Villa Bastias			40

**TRANSPORTES GENERAL BARTOLOME MITRE S.R.L.
ZONA CENTRO - MEDIA DISTANCIA - GRUPO 850**

869 F

Denominación: 869 F - TUPUNGATO - TUPUNGATO (por Atamisque)

ETAPAS	TUPUNGATO	V.BASTIAS
KM PARCIALES	7,30	10,20
KM TOTALES	7,30	17,50
Tupungato	40	80
Villa Bastias		40

Dr. Natalia María Rodríguez
Sec. de Servicios Públicos
Gobierno de Mendoza



GOBIERNO DE YUMBURA
SECRETARÍA DE SERVICIOS PÚBLICOS

DECRETO N°: 13/2022

RESOLUCIÓN N°:

005

ANEXO II (desde el 01/07/2022)

TRANSPORTES GENERAL BARTOLOME MITRE S.R.L.

ZONA CENTRO - MEDIA DISTANCIA - GRUPO 850 **869 G**

Denominación: 869 G - TUPUNGATO - TUPUNGATO (por Ahumada)

ETAPAS	TUPUNGATO	V.BASTIAS
KM PARCIALES	7,90	10,20
KM TOTALES	7,90	18,10
Tupungato	40	80
Villa Bastias		40

TRANSPORTES GENERAL BARTOLOME MITRE S.R.L.

ZONA CENTRO - MEDIA DISTANCIA - GRUPO 850 **869 H**

Denominación: 869 H - TUPUNGATO - TUPUNGATO (por Ancón - San José)

ETAPAS	TUPUNGATO	SAN JOSE	V.BASTIAS	EST. ANCON
KM PARCIALES	4,70	9,10	5,90	2,60
KM TOTALES	4,70	7,80	18,70	18,30
Tupungato	40	65	60	95
San Jose		40	40	65
Villa Bastias			40	40
Est. Ancón				40

Dr. Natalia L. Torres Rodríguez
Sra. Co. Directora Ejecutiva
Comercio de Yumbura

[Handwritten signature]



GOBIERNO DE PERÚ
SECRETARÍA DE SERVICIOS TÉCNICOS

DECRETO N°: 13/2022
RESOLUCIÓN N°:

005

Anexo II (desde el 01/07/2022)

TRANSPORTES GENERAL BARTOLOME MITRE S.R.L.	
ZONA CENTRO - MEDIA DISTANCIA - GRUPO 850	869 I
Denominación: 869 I - TUPUNGATO - TUPUNGATO (por Ancon y Vicente Gil)	

ETAPAS	TUPUNGATO	SAN JOSE	V. BASTIAS	EST. ANCON
KM PARCIALES	4,70	2,10	2,80	2,70
KM TOTALES	4,70	6,80	9,60	12,10
Tupungato	40	65	80	96
San Jose		40	40	85
Villa Bastias			40	40
Est. Ancon				40

TRANSPORTES GENERAL BARTOLOME MITRE S.R.L.	
ZONA CENTRO - MEDIA DISTANCIA - GRUPO 860	869 J
Denominación: 869 J - TUPUNGATO - TUPUNGATO (por calle Real)	

ETAPAS	TUPUNGATO	EL PERAL	EST. VILA
KM PARCIALES	3,10	3,00	2,80
KM TOTALES	3,10	6,10	8,90
Tupungato	40	65	80
El Peral		40	65
Estancia Vila			40

[Handwritten signature]
Dr. Héctor Norma Rodríguez
Sec. de Servicios Técnicos
Gobierno de Moravia



GOBIERNO DE MENDOZA
SECRETARÍA DE SERVICIOS PÚBLICOS

DECRETO N°: 13/2022

005

RESOLUCIÓN N°:

ANEXO II (desde el 01/07/2022)

TRANSPORTES GENERAL BARTOLOME MITRE S.R.L.

ZONA CENTRO - MEDIA DISTANCIA - GRUPO 850 **859 K**

Denominación: 859 K - TUPUNGATO - TUPUNGATO (por calle La Costa)

ETAPAS	TUPUNGATO	EL PERAL	EST. VILA
KM PARCIALES	4,10	3,30	2,80
KM TOTALES	4,10	7,40	10,20
Tupungato	40	85	80
El Peral		40	86
Estancia Villa			40


TRANSPORTES GENERAL BARTOLOME MITRE S.R.L.

ZONA CENTRO - MEDIA DISTANCIA - GRUPO 850 **859 L**

Denominación: 859 L - TUPUNGATO - TUPUNGATO (por Centro Universitario)

ETAPAS	TUPUNGATO
KM PARCIALES	10,80
KM TOTALES	10,80
Tupungato	40

[Handwritten signature]
 Dr. Rafael López
 Sec. de Servicios Públicos
 Gobierno de Mendoza



GOBIERNO DE BOLIVIA
SECRETARÍA DE SERVICIOS PÚBLICOS

DECRETO N°: 13/2022

RESOLUCIÓN N°:

005

ANEXO II (desde el 01/07/2022)

TRANSPORTES GENERAL BARTOLOME MITRE S.R.L.
ZONA CENTRO - MEDIA DISTANCIA - GRUPO 850 **869 M**

Denominación: 869 M - TUPUNGATO - TUPUNGATO (por B° Aeroclub)


ETAPAS	TUPUNGATO
KM PARCIALES	9,60
KM TOTALES	9,60
Tupungato	40

TRANSPORTES GENERAL BARTOLOME MITRE S.R.L.
ZONA CENTRO - MEDIA DISTANCIA - GRUPO 850 **869 N**

Denominación: 869 N - TUPUNGATO - TUPUNGATO (por B° Jardín del Valle)

ETAPAS	TUPUNGATO
KM PARCIALES	9,90
KM TOTALES	9,90
Tupungato	40

Dr. Marcelo L. Rivera Rodríguez
Sec. de Estudios y Cursos
Colección de Normas



[Handwritten signature]



GOBIERNO DE PARAGUAY
SECRETARÍA DE SERVICIOS PÚBLICOS

DECRETO N° 13/2022

RESOLUCIÓN N° :

005

ANEXO II (desde el 01/07/2022)


**TRANSPORTES GENERAL BARTOLOME MITRE S.R.L.
ZONA CENTRO - MEDIA DISTANCIA - GRUPO 850 .**

870 A

Denominación: 870 A - TUPUNGATO - EUGENIO BUSTOS (por Corredor Productivo)

ETAPAS	TUPUNGATO	VIDAL	NOFAL	C. DEL PLATA	ALVARADO	BARBERO	VILLA SECA	LOS SAUCES	VISTAS FLORES	CIOS ANDES	CONSULTA	SAN CARLOS	E BUSTOS
KM PARCIALES	5,80	4,30	2,10	8,70	4,30	6,40	5,20	4,80	8,20	9,40	11,40	4,90	2,40
KM TOTALES	5,80	10,10	12,20	21,90	26,20	31,60	36,80	41,60	49,80	59,20	70,60	76,40	77,80
Tupungato	40	40	65	80	95	115	130	145	160	175	210	240	275
Vidal		40	40	65	65	95	95	95	130	130	175	210	225
Nofal			40	40	65	80	80	95	95	130	160	210	210
C. del Plata				40	40	65	80	80	95	95	145	160	175
Alvarado					40	40	65	80	80	98	130	145	160
Barbero						40	55	55	80	80	130	130	145
Villa Seca							40	55	65	85	95	130	130
Los Sauces								40	40	55	95	95	130
Vida Flores									40	40	80	85	115
Campo los Andes										40	40	60	65
La Consulta											40	65	65
San Carlos												40	40
Eugenio Bustos													40

Dr. Nicolás A. Torres Rodríguez
Secretario General de Servicios
Gobierno de Paraguay



GOBIERNO DE VALDIVIA
SECRETARÍA DE SERVICIOS PÚBLICOS

DECRETO N°: 13/2022

005

RESOLUCIÓN N°:

ANEXO II (desde el 01/07/2022)

**TRANSPORTES GENERAL BARTOLOME MITRE S.R.L.
ZONA CENTRO - MEDIA DISTANCIA - GRUPO 850**

870 B

Denominación: 870 B - TUPUNGATO - EUGENIO BUSTOS (por Centro Universitario)

ETAPAS	TUPUNGATO	VIDAL	NOSAL	C. DEL PLATA	ALVARADO	BARBERO	VILLA SECA	LOS SAUCES	VISTAS FLORES	LOS ANDES	CONSULTA	SAN CARLOS	E. BUSTOS
KM PARCIALES	10,00	4,30	2,10	0,70	4,30	5,40	5,20	4,80	8,20	9,40	11,40	4,80	2,40
KM TOTALES	10,00	14,30	16,40	26,10	30,40	35,80	41,00	45,80	54,00	63,40	74,80	79,60	82,00
Tupungato	40	40	65	80	95	115	130	145	160	175	210	240	275
Vidal		40	40	85	85	85	95	98	130	130	175	210	225
Nosai			40	40	65	80	90	95	98	130	160	210	210
C. del Plata				40	40	65	80	80	95	95	145	160	175
Alvarado					40	40	65	80	80	95	130	145	160
Barbero						40	65	85	80	80	130	130	145
Villa Seca							40	65	65	65	95	130	130
Los Sauces								40	40	65	95	95	100
Vida Flores									40	40	65	85	115
Campo los Andes										40	40	80	85
La Consulta											40	45	65
San Carlos												40	40
Eugenio Bustos													40

Dr. Marcelo Herrera Torres
Soc. de Estudios y Consultas
Gobierno de Valdivia



GOBIERNO DE PASCO
SECRETARÍA DE SERVICIOS REGIONALES

DECRETO N°: 13/2022

RESOLUCIÓN N°:

005

ANEXO II (desde el 01/07/2022)

**TRANSPORTES GENERAL BARTOLOME MITRE S.R.L.
ZONA CENTRO - MEDIA DISTANCIA - GRUPO 850**

Denominación: 870 C - CORDON DEL PLATA - CAMPO DE LOS ANDES

ETAPAS	C. DEL PLATA	ALVARADO	BARBERO	VILLA SECA	LOS SAUCES	VISTAS FLORES	CLOS ANDES
KM PARCIALES	4,70	4,30	3,00	5,20	4,80	8,20	7,40
KM TOTALES	4,70	8,40	11,40	16,60	21,40	29,60	37,00
C. del Plata	40	40	65	80	80	95	95
Alvarado		40	40	65	80	80	95
Barbero			40	65	65	80	80
Villa Seca				40	65	65	65
Los Sauces					40	40	65
Vista Flores						40	40
Campo los Andes							40

Dr. Marcos L. Yanez Rodríguez
Sec. de Servicios Regionales
Gobierno de Pasco



GOBIERNO DE HONDURAS
SECRETARÍA DE SERVICIOS PÚBLICOS

DECRETO N°: 13/2022

RESOLUCIÓN N°:

005

ANEXO II (desde el 01/07/2022)


TRANSPORTES GENERAL BARTOLOME MITRE S.R.L.
ZONA CENTRO - MEDIA DISTANCIA - GRUPO 850

870 D

Denominación: 870 D - BARBERO - CAMPO DE LOS ANDES

ETAPAS	BARBERO	VILLA SECA	LOS SAUCES	VISTAS FLORES	C. LOS ANDES
KM PARCIALES	3.00	5.20	4.80	8.20	7.20
KM TOTALES	3.00	8.20	13.00	21.20	28.40
Barbero	40	66	65	80	95
Villa Seaca		40	85	95	65
Los Saucos			40	40	66
Vista Flores				40	40
Campo los Andes					40

[Handwritten signature]
Viceministro de Transportes
Excmo. Sr. Carlos Rodríguez
Gobierno de Honduras



GOBIERNO DE MENDOZA
SECRETARÍA DE SERVICIOS REGIONALES

DECRETO N°: 13/2022
RESOLUCIÓN N°:

005

ANEXO II (desde el 01/07/2022)

TRANSPORTES GENERAL BARTOLOME MITRE S.R.L.
ZONA CENTRO - MEDIA DISTANCIA - GRUPO 850 **871 A**

Denominación: 871 A - TUPUNGATO - TUPUNGATO (por El Peral)

ETAPAS	TUPUNGATO	BDOGA, SERGI	RIM 11	EL PERAL
KM PARCIALES	3,80	2,30	2,10	3,60
KM TOTALES	3,80	6,10	8,20	11,80
Tupungato	40	40	40	65
Bodega Sergi		40	40	40
RIM 11			40	40
El Peral				40

Dr. Carlos Antonio Rodríguez
Secretario de Servicios Regionales
Gobierno de Mendoza